

DC à la carte



Chaussée de Charleroi 75, 1060 Saint-Gilles
21013B0040/00X011

Locatie
Omgeving
Kadaster
Gewestelijk bestemmingsplan
Water
Natuur
Recht van voorkoop
Herwaardering en verordeningen
Gebieden van beperking van vliegtuiglawaai
Onroerend erfgoed

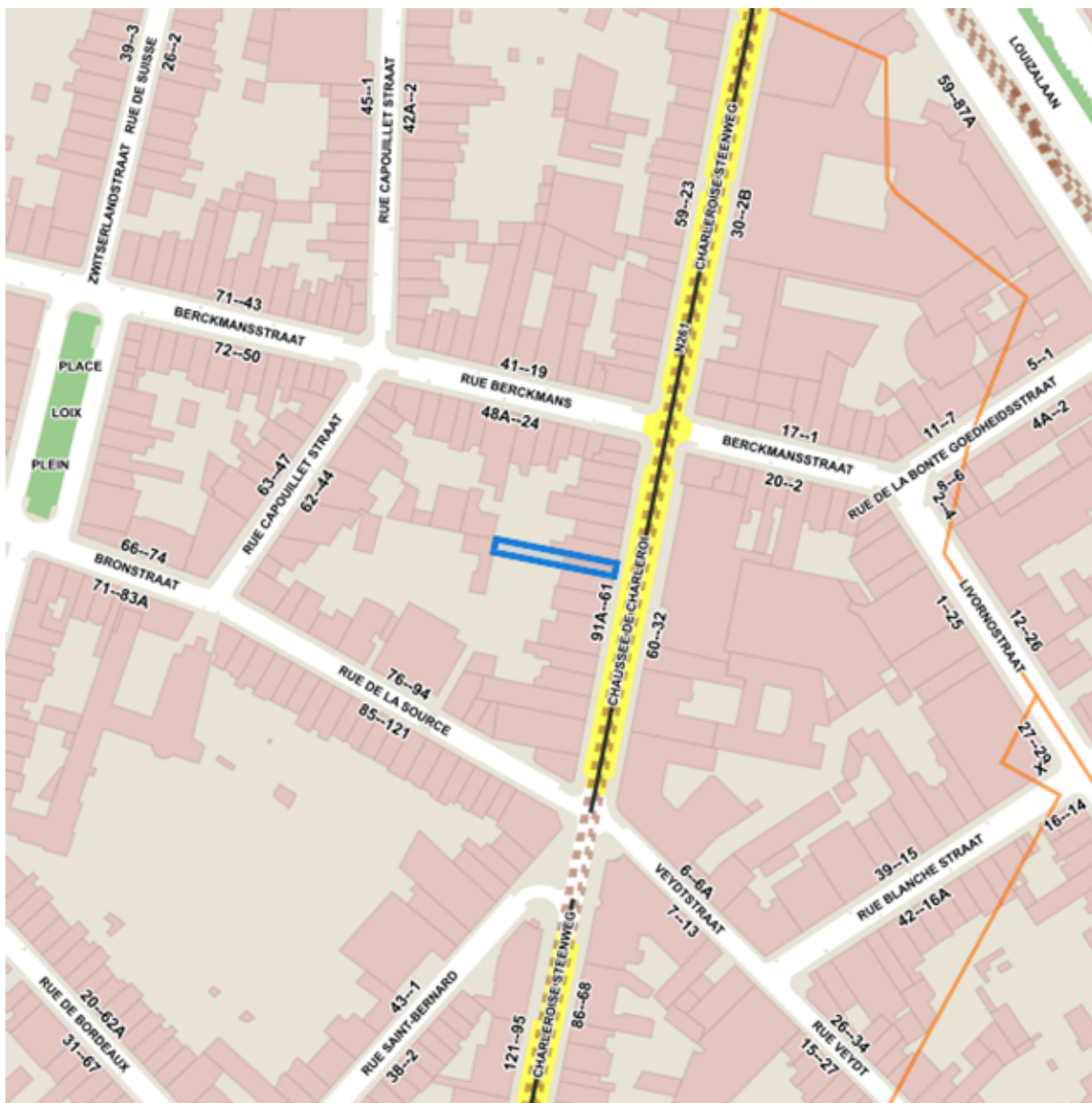
Dossier: 00-00-3572/003

Locatie



Dossier: 00-00-3572/003

Omgeving



Kadaster

Meest recente toestand



eservices.minfin.fgov.be

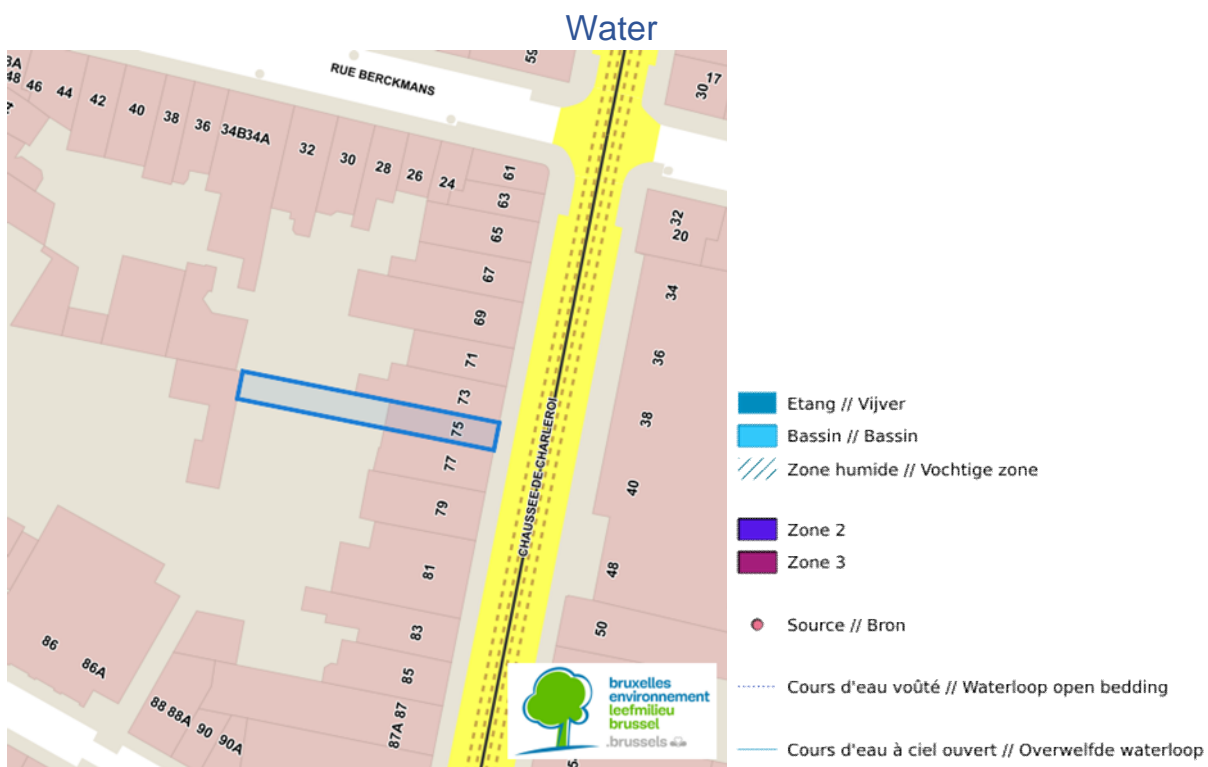
Gewestelijk bestemmingsplan



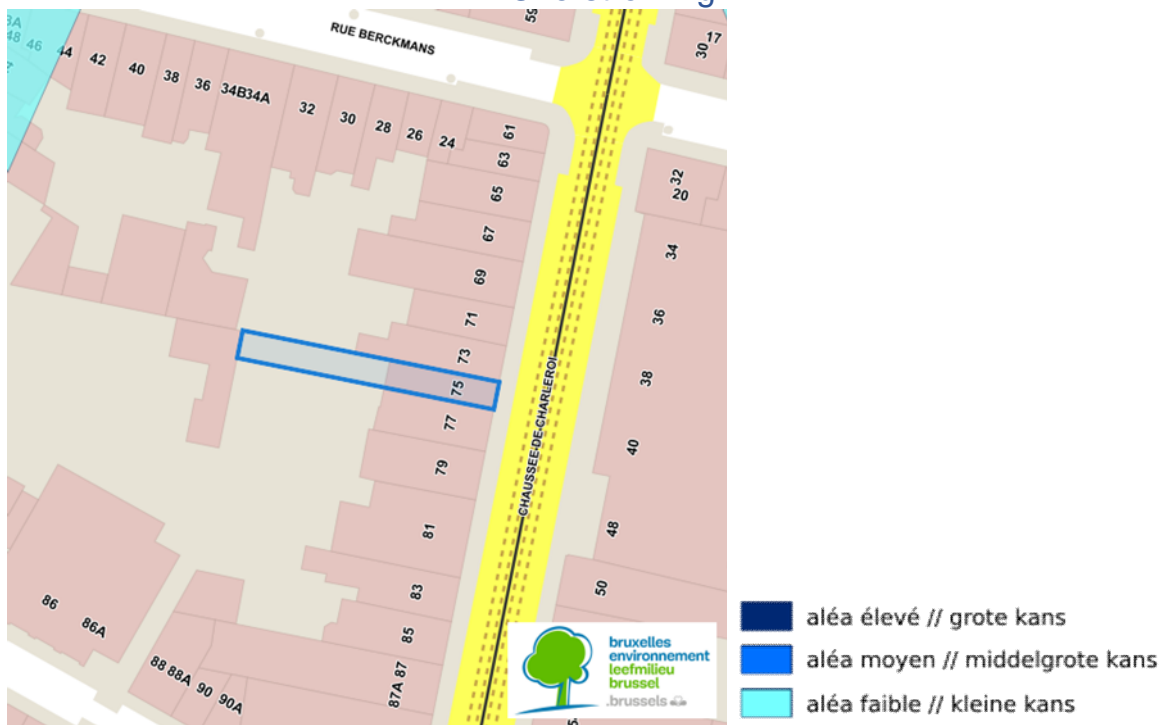
- Water
- Woongebieden met residentieel karakter
- Typische woongebieden
- Gemengde gebieden
- Sterk gemengde gebieden
- Stedelijke-industriegebieden
- Gebieden voor havenactiviteiten en vervoeren
- Administratiegebieden
- Gebieden van collectief belang of van openbare diensten
- Ondernemingsgebieden in stedelijke omgeving
- Spoorweggebieden
- Groengebieden
- Goreengebieden met hoogbiologische waarde
- Parkgebieden
- Koninklijk domein
- Gebieden voor sport- of vrijetijdsactiviteiten in de open lucht
- Begraafplaatsgebieden
- Bosgebieden
- Landbouwgebieden
- Gebieden van gewestelijk belang
- Groenreservegebieden

Dossier: 00-00-3572/003

Water

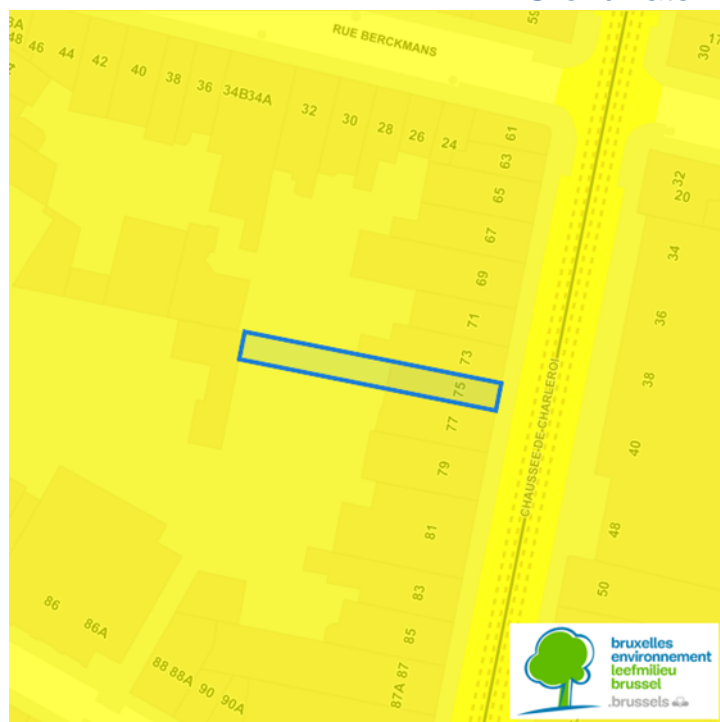


Overstroming



Chaussée de Charleroi 75, 1060 Saint-Gilles

Grondwater



- Captage actif permanent // Actieve permanente grondwaterwinning
 - Captage actif temporaire // Actieve tijdelijke grondwaterwinning
 - Captage passe permanent // Oude permanente grondwaterwinning
 - Captage passe temporaire // Oude tijdelijke grondwaterwinning
-
- Sables du Bruxellien (BR05) // Brusseliaanzand (BR05)
 - Système Nord-Ouest des sables du Bruxellien et de Tielt (BR04) // Noordwest Brusseliaan en Tielt zandsysteem (BR04)
 - Sables du Landénien (BR03) // Landeniaanzand (BR03)
 - Socle (BR02) // Sokkel (BR02)
 - Système du Socle et des craies du Crétacé (BR01) // Sokkel en Krijt systeem (BR01)
 - Autre / Andere
-
- Sables du Bruxellien (BR05) // Brusseliaanzand (BR05)
 - Système Nord-Ouest des sables du Bruxellien et de Tielt (BR04) // Noordwest Brusseliaan en Tielt zandsysteem (BR04)
 - Sables du Landénien (BR03) // Landeniaanzand (BR03)
 - Socle (BR02) // Sokkel (BR02)
 - Système du Socle et des craies du Crétacé (BR01) // Sokkel en Krijt systeem (BR01)
 - Autre / Andere
-
- Sables du Bruxellien // Brusseliaanzand
 - Système Nord-Ouest des sables du Bruxellien et de Tielt // Noordwest Brusseliaan en Tielt zandsysteem
 - Sables du Landénien // Landeniaanzand
 - Socle // Sokkel
 - Système du Socle et des craies du Crétacé // Sokkel en Krijt systeem

Dossier: 00-00-3572/003

Natuur

Openbare groene ruimtes



Natuurlijke en bosreservaten



- Natuureservaten
- Bosreservaten

Chaussée de Charleroi 75, 1060 Saint-Gilles

Erfdienstbaarheidsgebieden rondom bossen



Terkamerenbos gebied



Dossier: 00-00-3572/003

Natura 2000 plaatsen



Natura 2000 biotopen



Recht van voorkoop



Herwaardering en verordeningen

Zone voor stedelijke herwaardering



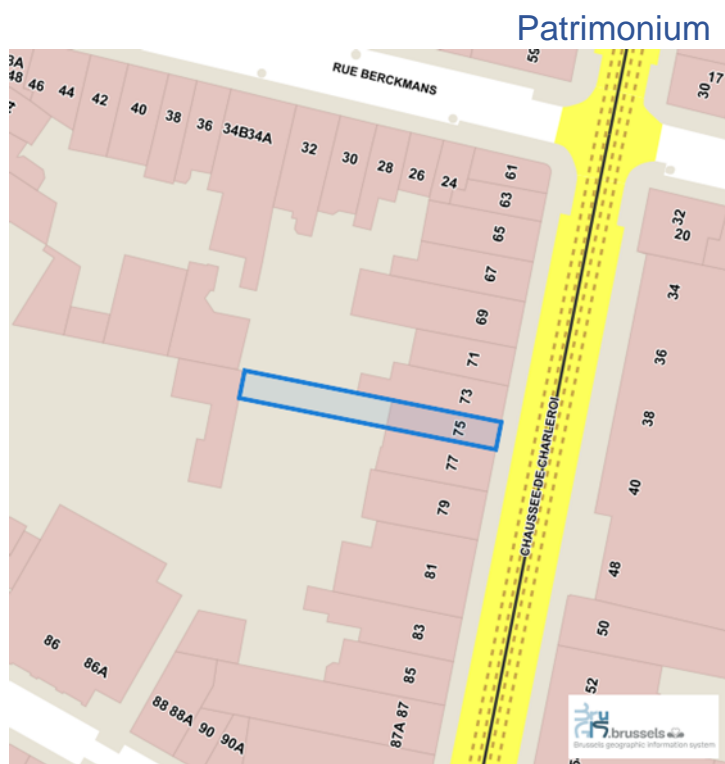
Gezoneerde verordeningen



Gebieden van beperking van vliegtuiglawaai



Onroerend erfgoed



- Monument Classified Final Decree
- Monument Classified Opening of procedure
- Monument Preservation Final Decree
- Monument Preservation Opening of procedure
- Group Classified Final Decree
- Group Classified Opening of procedure
- Group Protection Final Decree
- Group Protection Opening of procedure
- Site Classified Final Decree
- Site Classified Opening of procedure
- Site Protection Final Decree
- Site Protection Opening of procedure
- Archaeological Site Classified Final Decree
- Archaeological Site Classified Opening of procedure
- Archaeological Site Protection Final Decree
- Archaeological Site Protection Opening of procedure

Chaussée de Charleroi 75, 1060 Saint-Gilles

Inventaris



Vrijwaringzone UNESCO



Dossier: 00-00-3572/003