

Rue Des Barrages 5, 5600 Jamiolle  
Chapia, 5600 Jamiolle  
Chapia, 5600 Jamiolle  
Chapia, 5600 Jamiolle  
Chapia, 5600 Jamiolle

## DC à la carte



---

*Rue Des Barrages 5, 5600 Jamiolle*

*93036B0171/00H003*

*Chapia, 5600 Jamiolle*

*93036B0172/00\_000*

*Chapia, 5600 Jamiolle*

*93036B0173/00C000*

*Chapia, 5600 Jamiolle*

*93036B0178/00B000*

*Chapia, 5600 Jamiolle*

*93036B0179/00\_000*

*Chapia, 5600 Jamiolle*

*93036B0180/00A000*

---

Lieu

Environs

Cadastre

Plan régional

Amenagement du territoire

Sol et sous-sol

Eau

Dossier: 00-00-3072/007

Rue Des Barrages 5, 5600 Jamiolle  
Chapia, 5600 Jamiolle  
Chapia, 5600 Jamiolle  
Chapia, 5600 Jamiolle  
Chapia, 5600 Jamiolle

Nature  
Droit de préemption  
Patrimoine immobilier  
Cartes historiques  
Autres cartes

Dossier: 00-00-3072/007

Rue Des Barrages 5, 5600 Jamiolle  
Chapia, 5600 Jamiolle  
Chapia, 5600 Jamiolle  
Chapia, 5600 Jamiolle  
Chapia, 5600 Jamiolle  
Chapia, 5600 Jamiolle

---

*Lieu*

---



Dossier: 00-00-3072/007

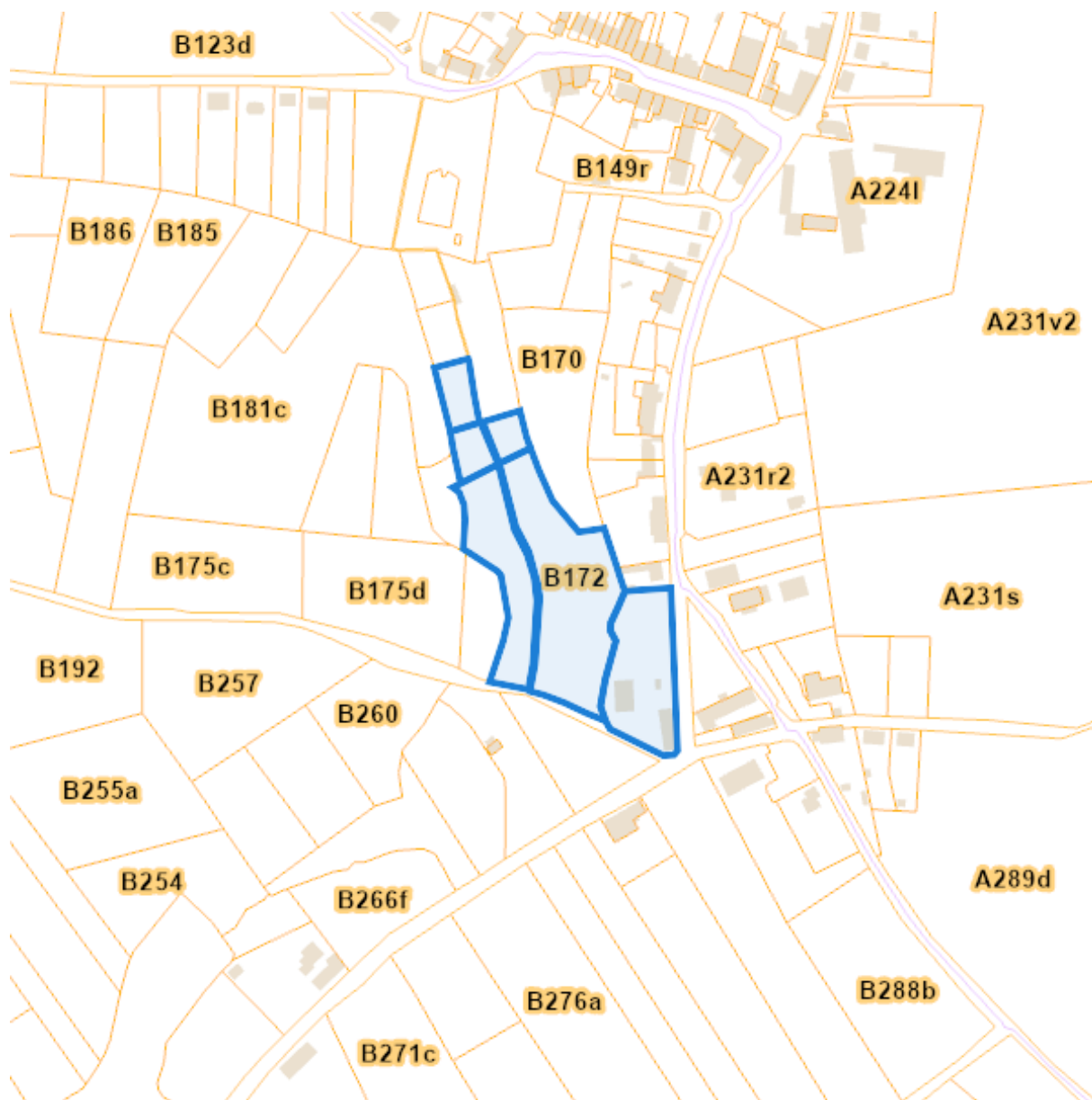
Document: DC à la carte - WALFRA - DC  
Cartes: 19/05/2026 - kn6nk2te3up83ifaubxizr8p800d1 vs89dv2yhmp

Rue Des Barrages 5, 5600 Jamiolle  
Chapia, 5600 Jamiolle  
Chapia, 5600 Jamiolle  
Chapia, 5600 Jamiolle  
Chapia, 5600 Jamiolle  
Chapia, 5600 Jamiolle

---

*Environs*

---



Dossier: 00-00-3072/007





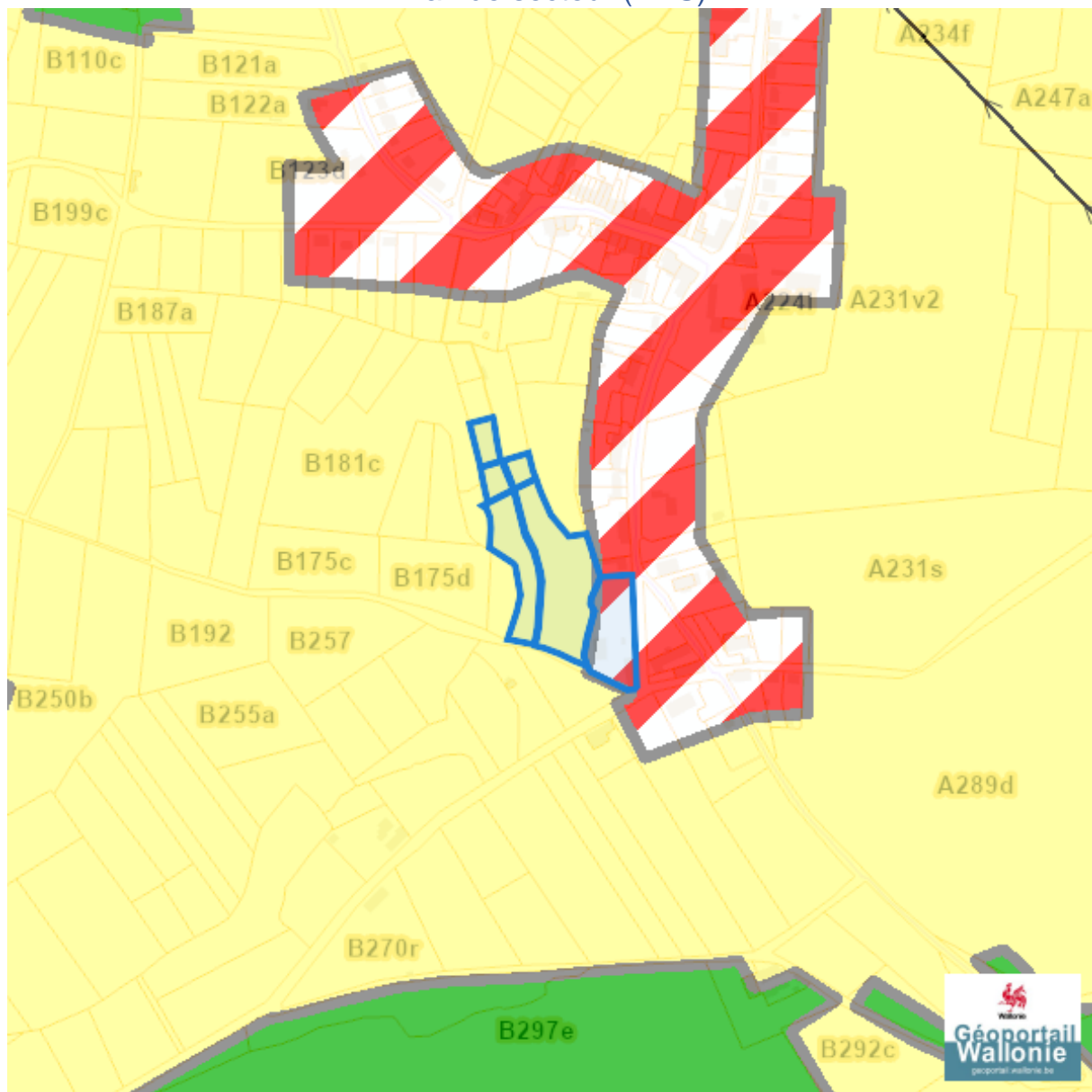
Rue Des Barrages 5, 5600 Jamiolle  
Chapia, 5600 Jamiolle  
Chapia, 5600 Jamiolle  
Chapia, 5600 Jamiolle  
Chapia, 5600 Jamiolle  
Chapia, 5600 Jamiolle

---

*Plan régional*





























---

Plan de secteur (PDS)



Dossier: 00-00-3072/007

Rue Des Barrages 5, 5600 Jamiolle  
 Chapia, 5600 Jamiolle  
 Chapia, 5600 Jamiolle  
 Chapia, 5600 Jamiolle  
 Chapia, 5600 Jamiolle  
 Chapia, 5600 Jamiolle

-  Habitat
-  Habitat à caractère rural
-  Habitat vert
-  Services publics et équipements communautaires
-  Centre d'enfouissement technique
-  Centre d'enfouissement technique désaffecté
-  Loisirs
-  Activité économique mixte
-  Activité économique industrielle
-  Activité économique spécifique Agro-Economique
-  Activité économique spécifique Grande Distribution
-  Activité économique spécifique Risque majeur
-  Dépendances d'extraction
-  Extraction à destination agricole
-  Extraction à destination forestière
-  Extraction à destination espaces verts
-  Extraction à destination zone naturelle
-  Aménagement communal concerté
-  Aménagement communal concerté à caractère économique
-  Enjeu communal
-  Enjeu régional
-  Agricole
-  Forestière
-  Espaces verts
-  Naturelle
-  Parc
-  Eau
-  Non affectée ("zone blanche")

Dossier: 00-00-3072/007

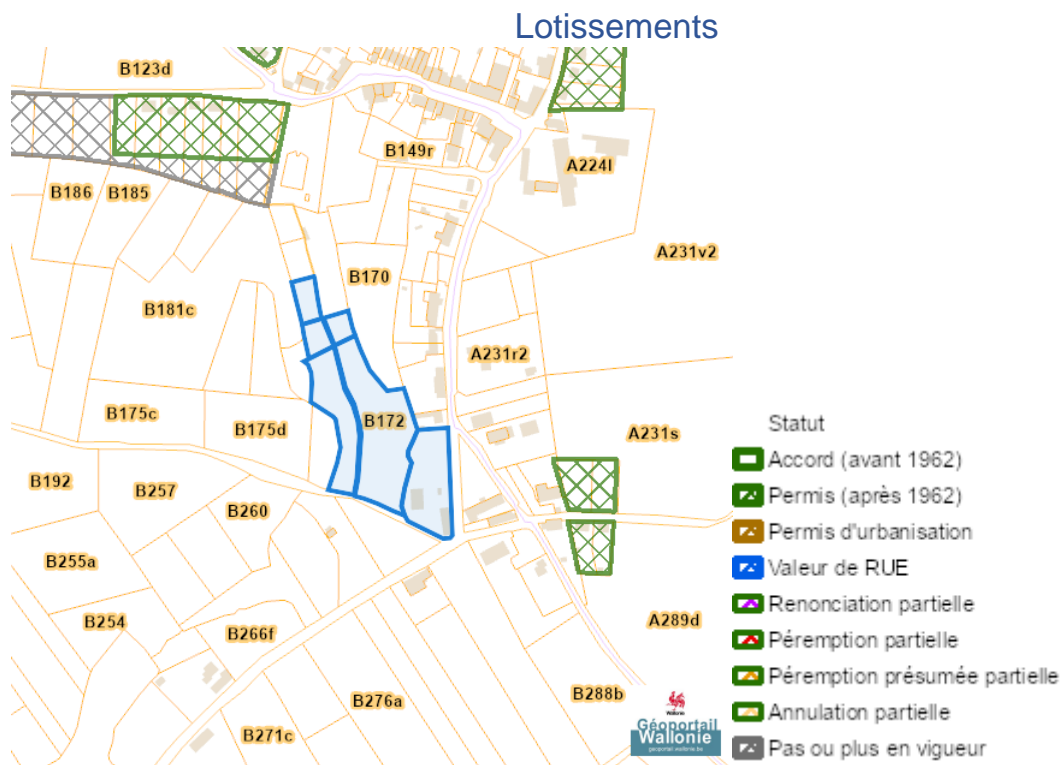


Rue Des Barrages 5, 5600 Jamiolle  
 Chapia, 5600 Jamiolle  
 Chapia, 5600 Jamiolle  
 Chapia, 5600 Jamiolle  
 Chapia, 5600 Jamiolle

---

### Aménagement du territoire

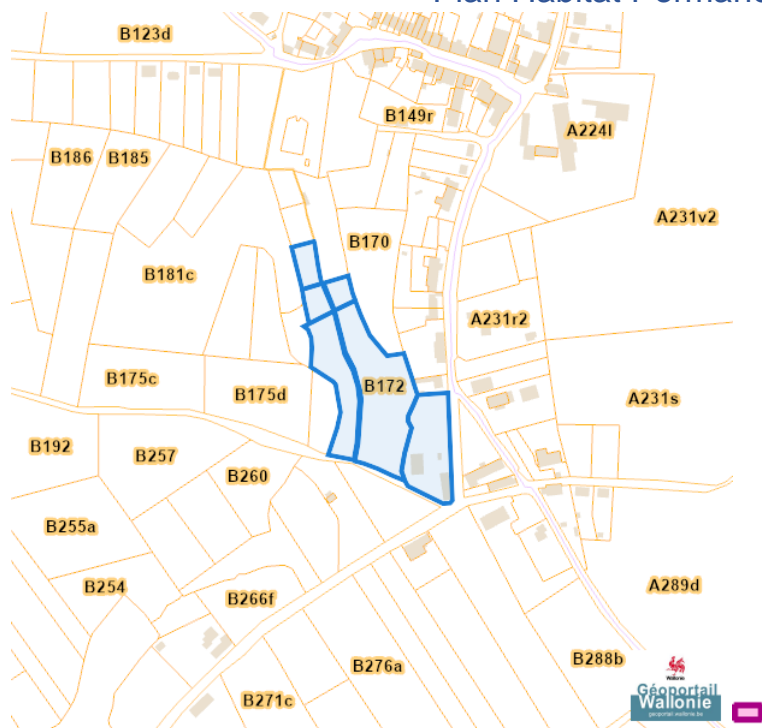
---



Dossier: 00-00-3072/007

Rue Des Barrages 5, 5600 Jamiolle  
Chapia, 5600 Jamiolle  
Chapia, 5600 Jamiolle  
Chapia, 5600 Jamiolle  
Chapia, 5600 Jamiolle  
Chapia, 5600 Jamiolle

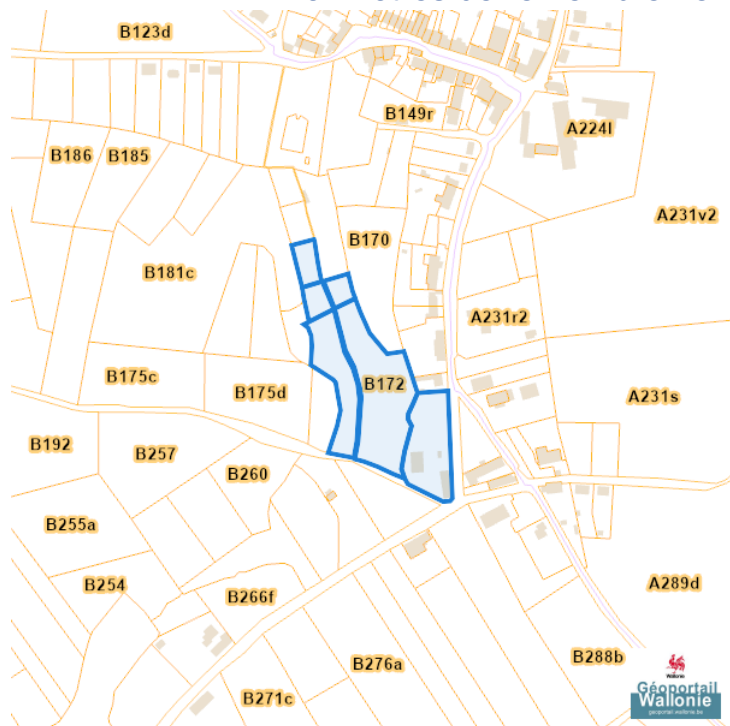
### Plan Habitat Permanent



Dossier: 00-00-3072/007

Rue Des Barrages 5, 5600 Jamiolle  
 Chapia, 5600 Jamiolle  
 Chapia, 5600 Jamiolle  
 Chapia, 5600 Jamiolle  
 Chapia, 5600 Jamiolle  
 Chapia, 5600 Jamiolle

### Périmètres de remembrement urbain (PRU)



### Périmètres de reconnaissance économique (PRE)



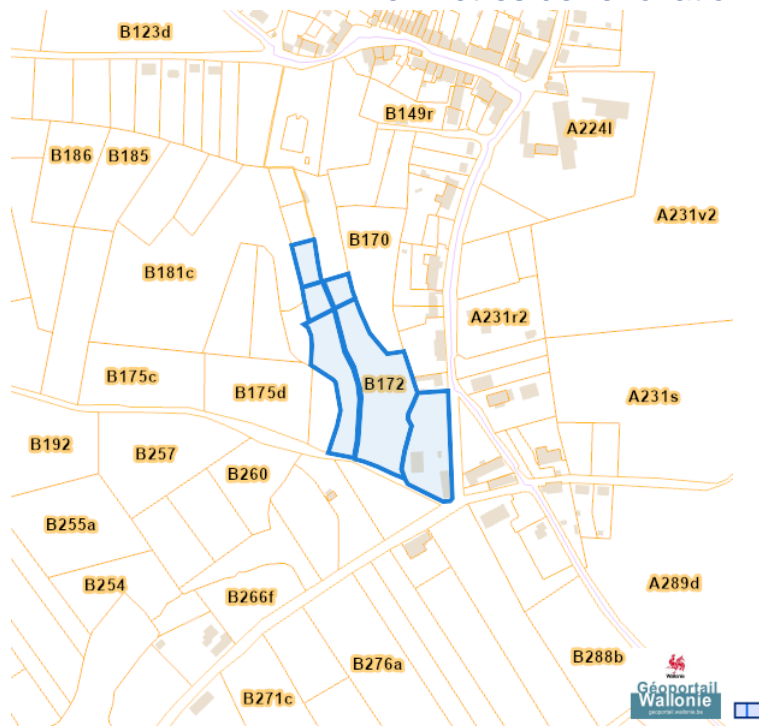
Dossier: 00-00-3072/007

Rue Des Barrages 5, 5600 Jamiolle  
Chapia, 5600 Jamiolle  
Chapia, 5600 Jamiolle  
Chapia, 5600 Jamiolle  
Chapia, 5600 Jamiolle  
Chapia, 5600 Jamiolle

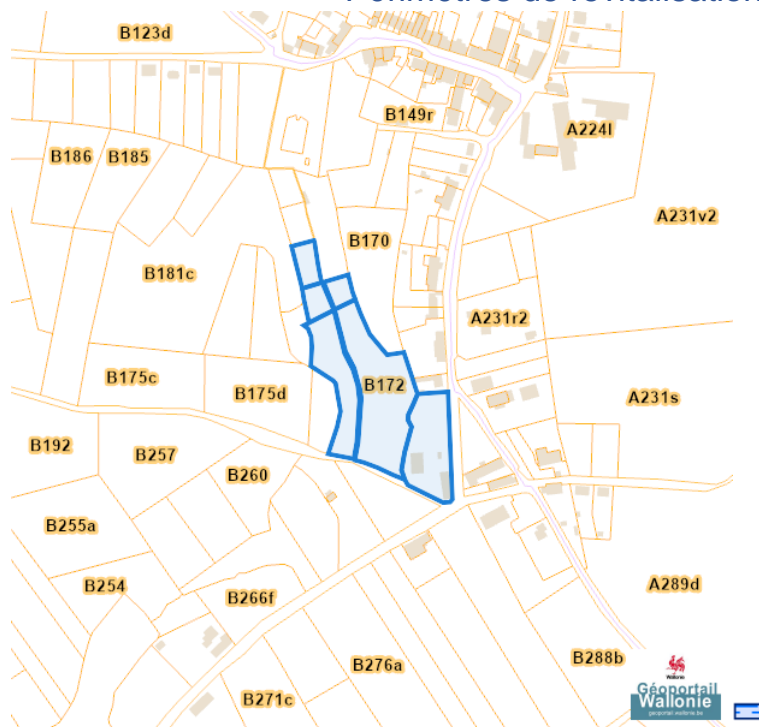
Dossier: 00-00-3072/007

Rue Des Barrages 5, 5600 Jamiolle  
Chapia, 5600 Jamiolle  
Chapia, 5600 Jamiolle  
Chapia, 5600 Jamiolle  
Chapia, 5600 Jamiolle  
Chapia, 5600 Jamiolle

### Périmètres de rénovation urbaine



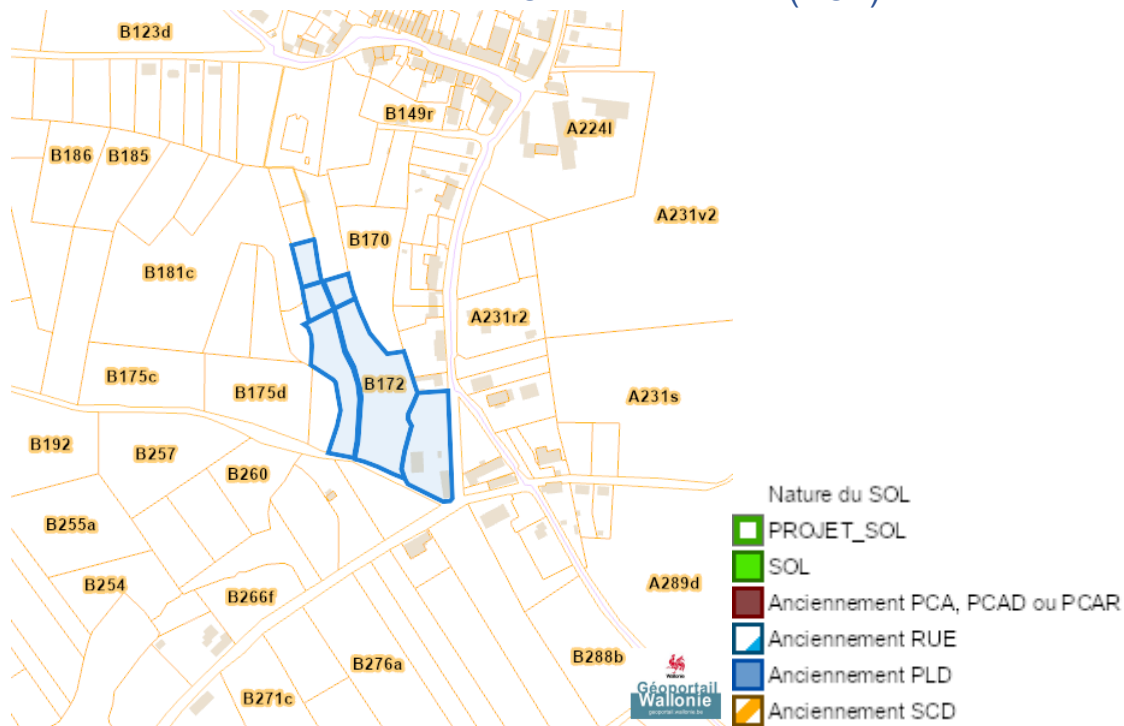
### Périmètres de revitalisation urbaine



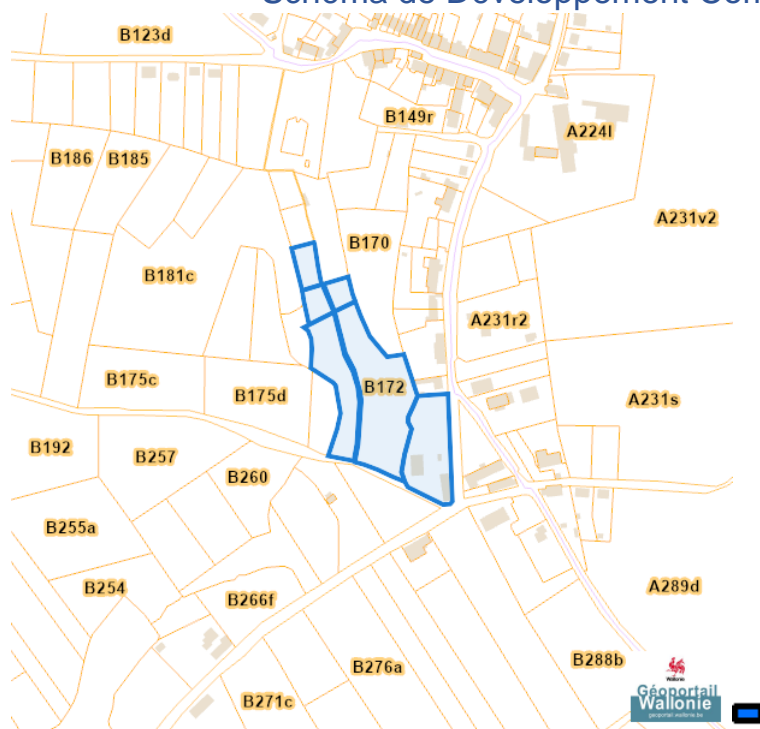
Dossier: 00-00-3072/007

Rue Des Barrages 5, 5600 Jamiolle  
 Chapia, 5600 Jamiolle  
 Chapia, 5600 Jamiolle  
 Chapia, 5600 Jamiolle  
 Chapia, 5600 Jamiolle

### Schéma d'Orientation Local (SOL)



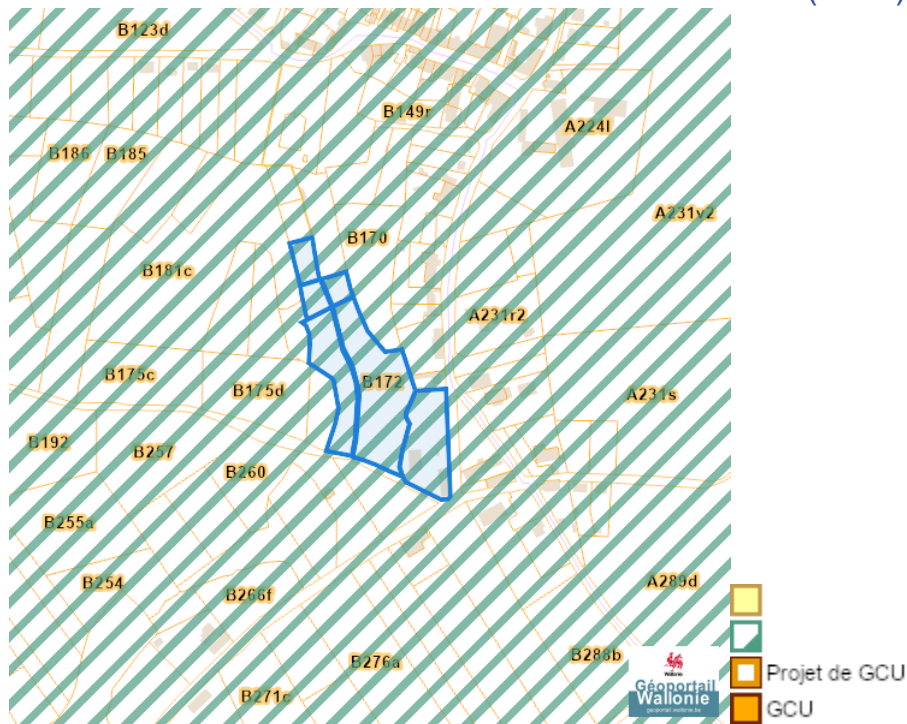
### Schéma de Développement Communal (SDC)



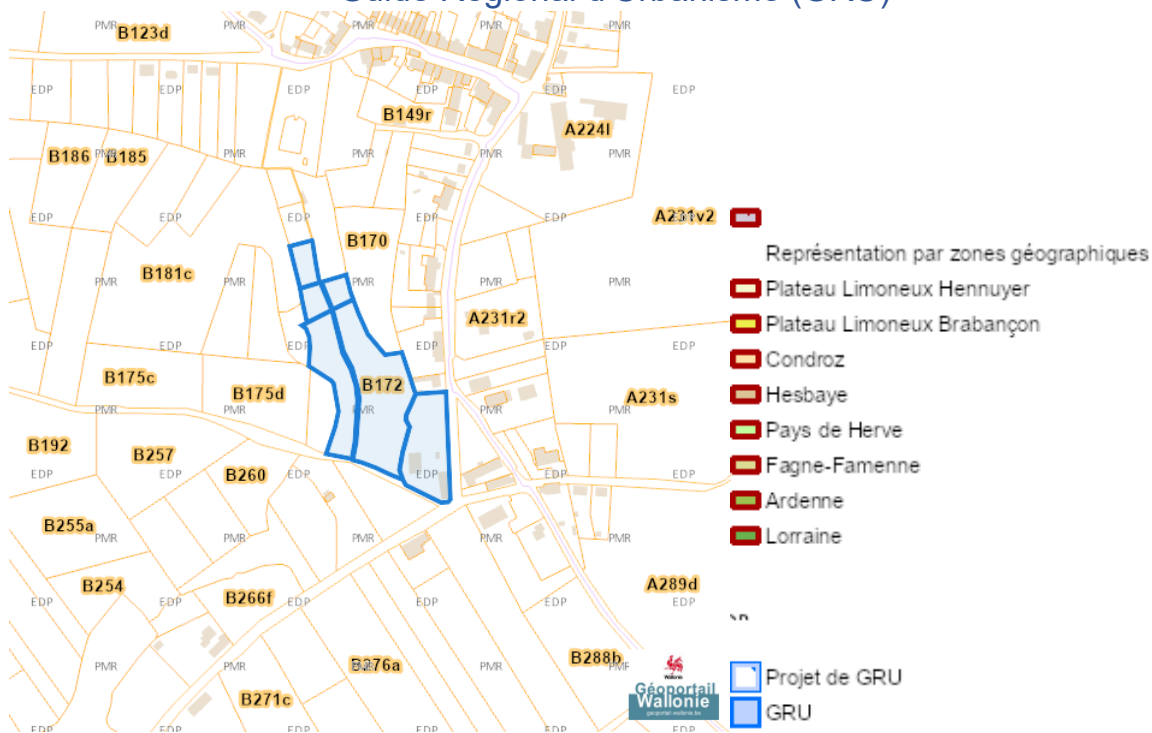
Dossier: 00-00-3072/007

Rue Des Barrages 5, 5600 Jamiolle  
 Chapia, 5600 Jamiolle  
 Chapia, 5600 Jamiolle  
 Chapia, 5600 Jamiolle  
 Chapia, 5600 Jamiolle  
 Chapia, 5600 Jamiolle

### Guide Communal d'Urbanisme (GCU)

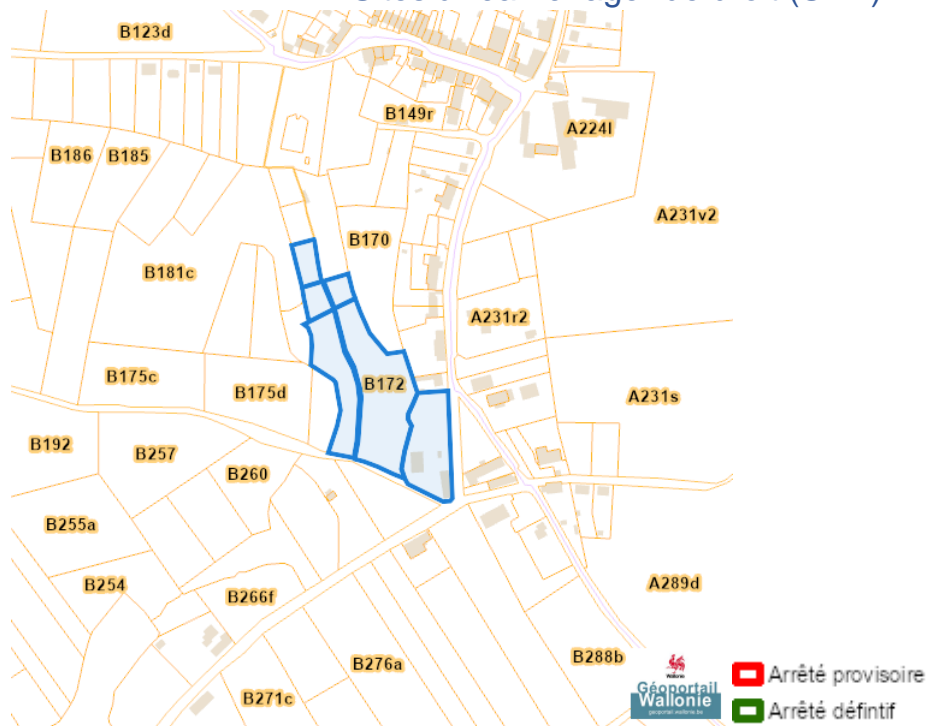


### Guide Régional d'Urbanisme (GRU)

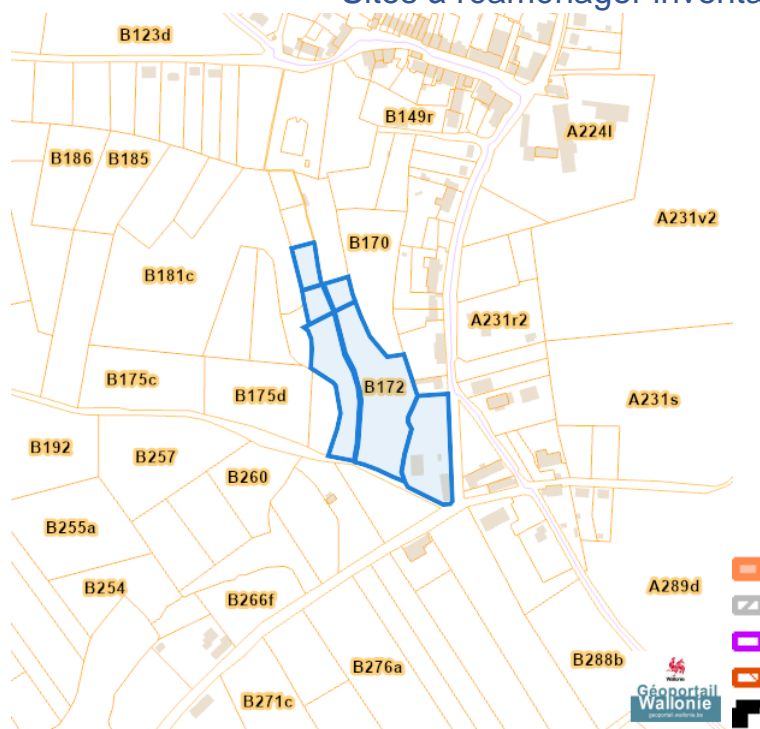


Rue Des Barrages 5, 5600 Jamiolle  
 Chapia, 5600 Jamiolle  
 Chapia, 5600 Jamiolle  
 Chapia, 5600 Jamiolle  
 Chapia, 5600 Jamiolle  
 Chapia, 5600 Jamiolle

### Sites à réaménager de droit (SAR)



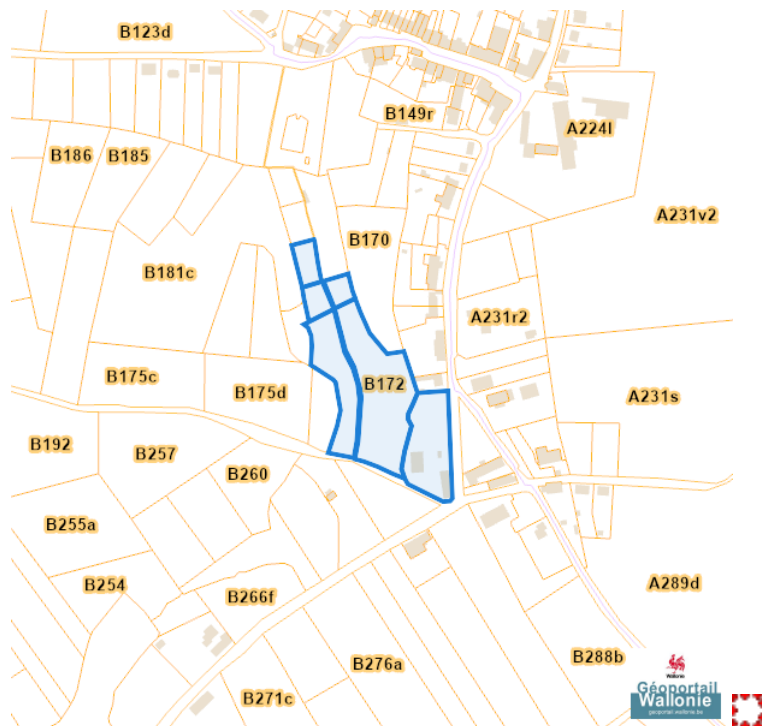
### Sites à réaménager inventaire (ISA)



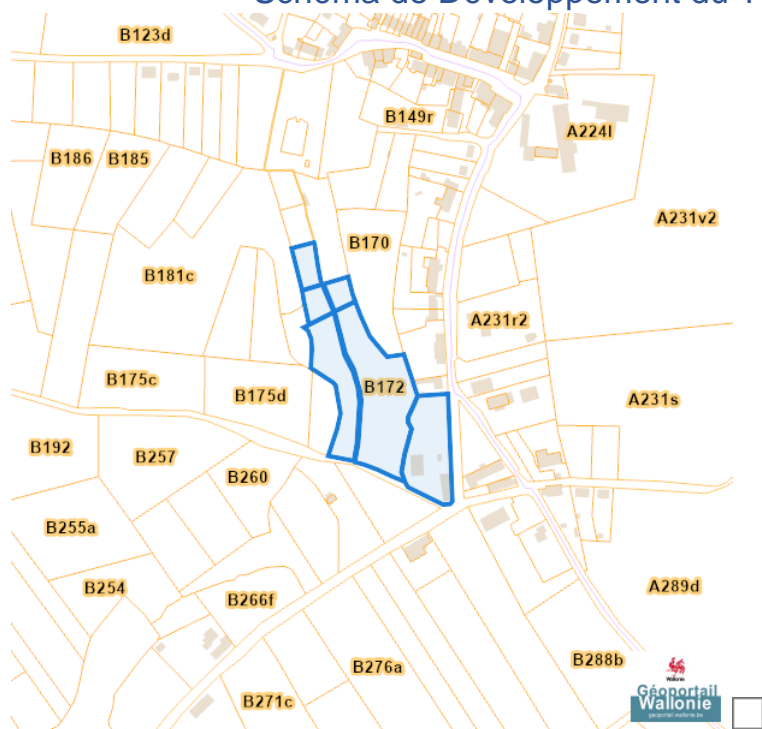
Dossier: 00-00-3072/007

Rue Des Barrages 5, 5600 Jamiolle  
Chapia, 5600 Jamiolle  
Chapia, 5600 Jamiolle  
Chapia, 5600 Jamiolle  
Chapia, 5600 Jamiolle  
Chapia, 5600 Jamiolle

### Taxation des bénéficiaires résultant d'une révision du plan de secteur



### Schéma de Développement du Territoire (SDT)



Dossier: 00-00-3072/007

Rue Des Barrages 5, 5600 Jamiolle  
Chapia, 5600 Jamiolle  
Chapia, 5600 Jamiolle  
Chapia, 5600 Jamiolle  
Chapia, 5600 Jamiolle  
Chapia, 5600 Jamiolle

Dossier: 00-00-3072/007

Rue Des Barrages 5, 5600 Jamiolle  
 Chapia, 5600 Jamiolle  
 Chapia, 5600 Jamiolle  
 Chapia, 5600 Jamiolle  
 Chapia, 5600 Jamiolle  
 Chapia, 5600 Jamiolle



Dossier: 00-00-3072/007

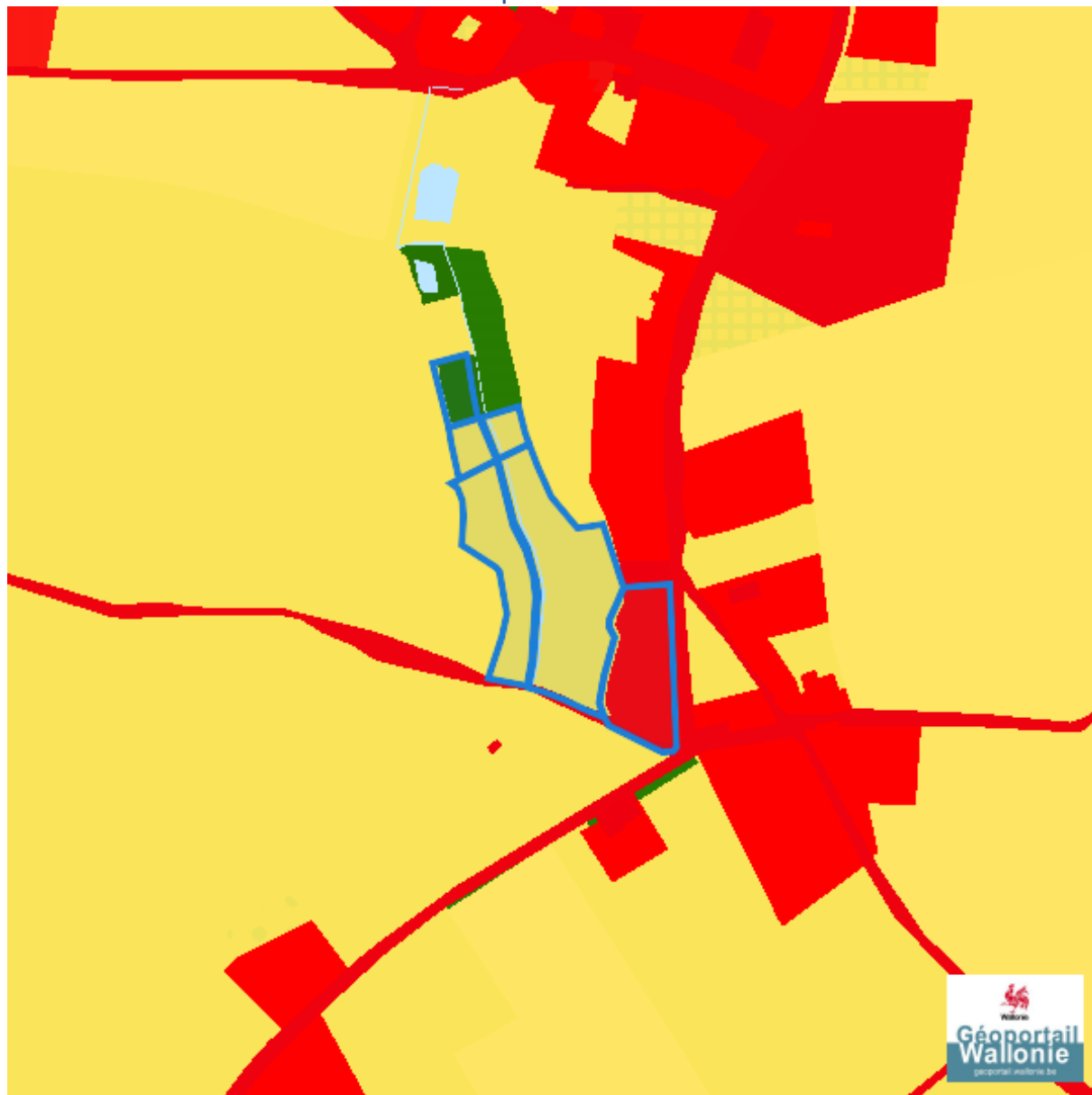
Rue Des Barrages 5, 5600 Jamiolle  
Chapia, 5600 Jamiolle  
Chapia, 5600 Jamiolle  
Chapia, 5600 Jamiolle  
Chapia, 5600 Jamiolle  
Chapia, 5600 Jamiolle

---

*Sol et sous-sol*

---

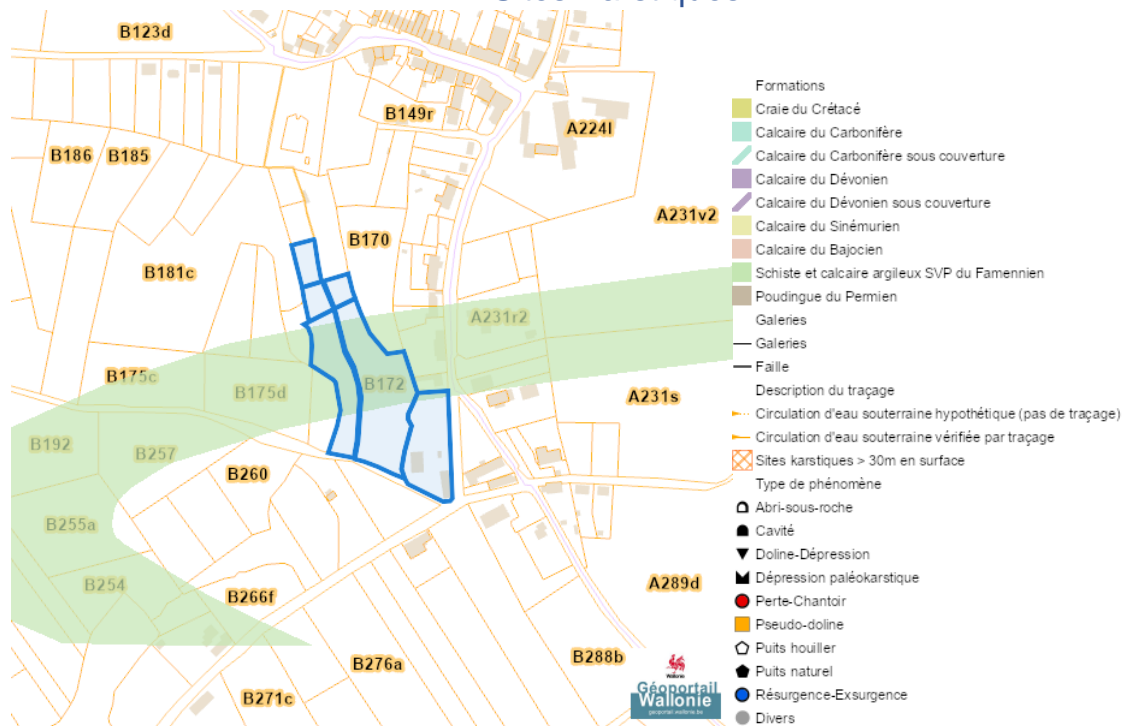
Occupation du sol



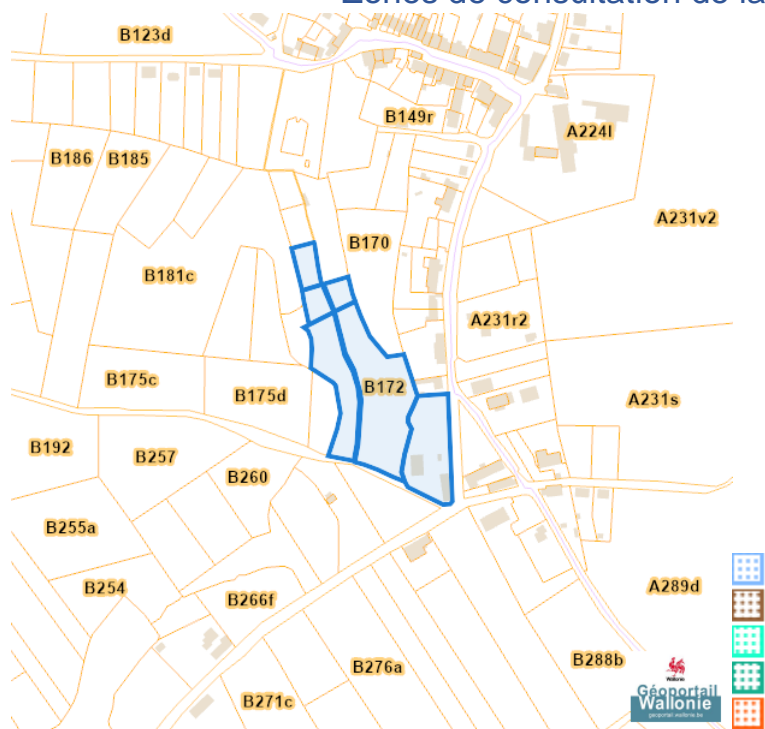
Dossier: 00-00-3072/007

Rue Des Barrages 5, 5600 Jamiolle  
 Chapia, 5600 Jamiolle  
 Chapia, 5600 Jamiolle  
 Chapia, 5600 Jamiolle  
 Chapia, 5600 Jamiolle  
 Chapia, 5600 Jamiolle

### Sites Karstiques

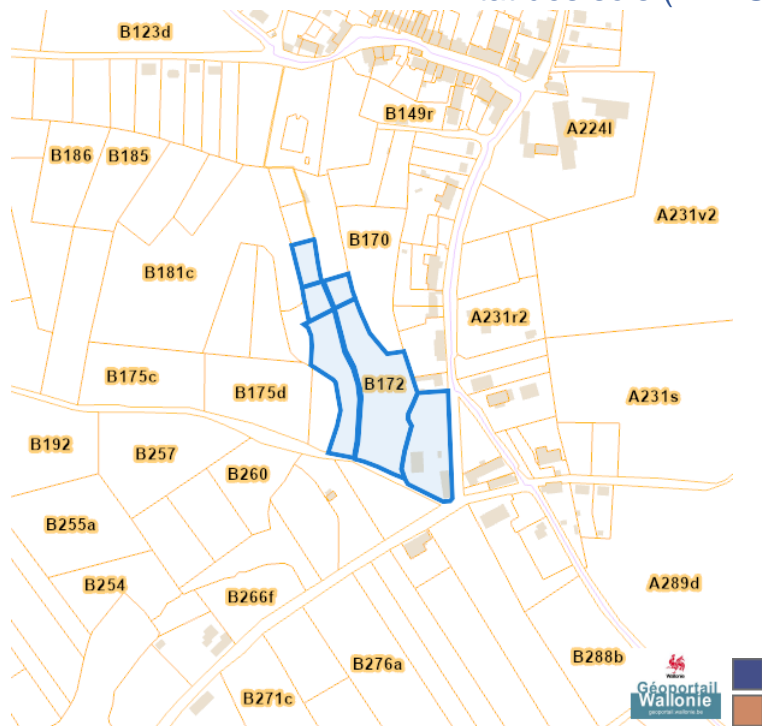


### Zones de consultation de la DRIGM

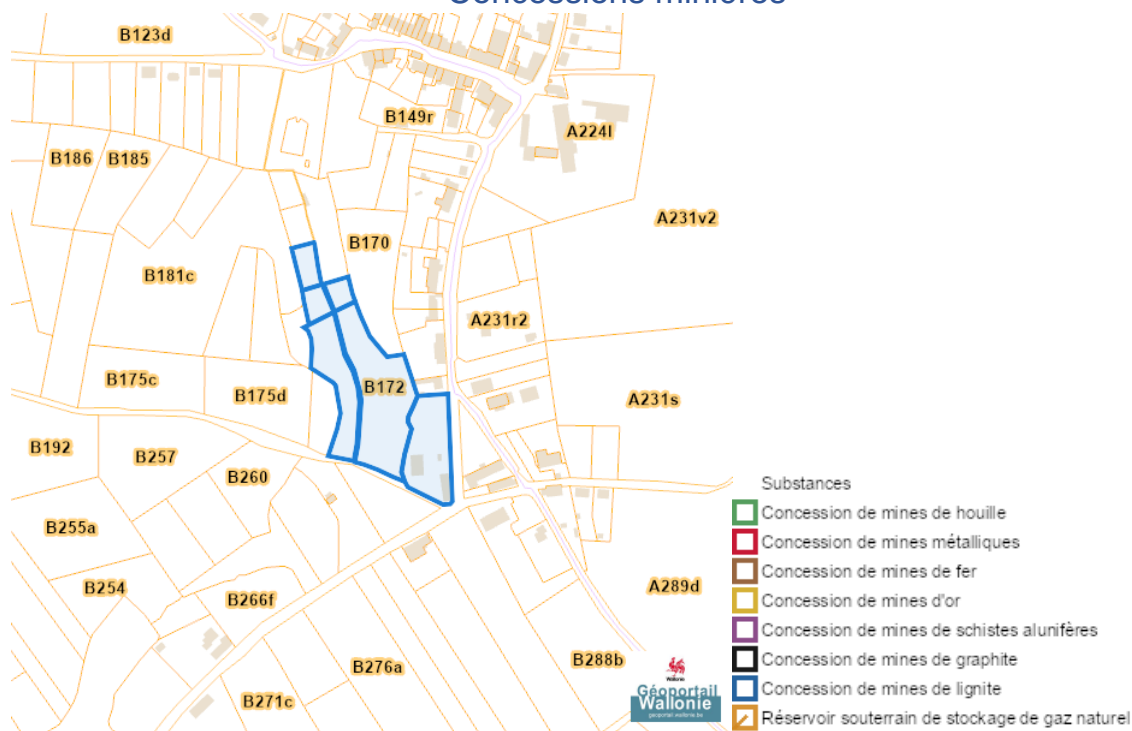


Rue Des Barrages 5, 5600 Jamiolle  
 Chapia, 5600 Jamiolle  
 Chapia, 5600 Jamiolle  
 Chapia, 5600 Jamiolle  
 Chapia, 5600 Jamiolle  
 Chapia, 5600 Jamiolle

### Etat des sols (BDES)



### Concessions minières



Dossier: 00-00-3072/007

Rue Des Barrages 5, 5600 Jamiolle  
Chapia, 5600 Jamiolle  
Chapia, 5600 Jamiolle  
Chapia, 5600 Jamiolle  
Chapia, 5600 Jamiolle  
Chapia, 5600 Jamiolle

Dossier: 00-00-3072/007

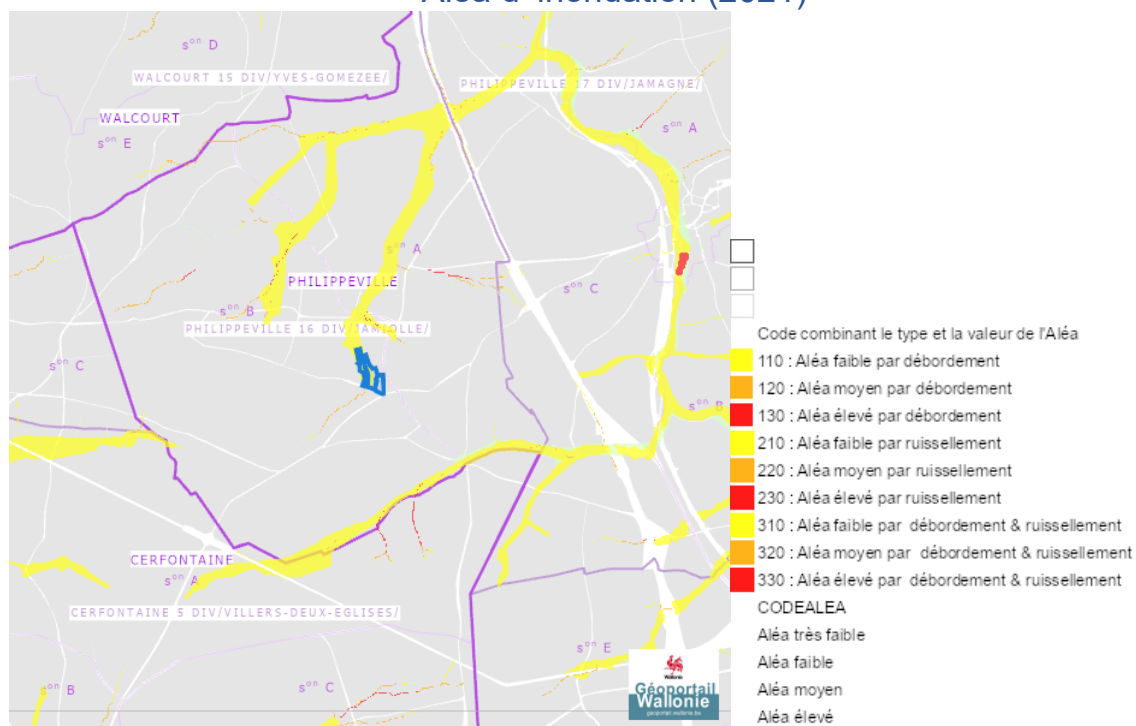
Rue Des Barrages 5, 5600 Jamiolle  
 Chapia, 5600 Jamiolle  
 Chapia, 5600 Jamiolle  
 Chapia, 5600 Jamiolle  
 Chapia, 5600 Jamiolle  
 Chapia, 5600 Jamiolle

---

*Eau*

---

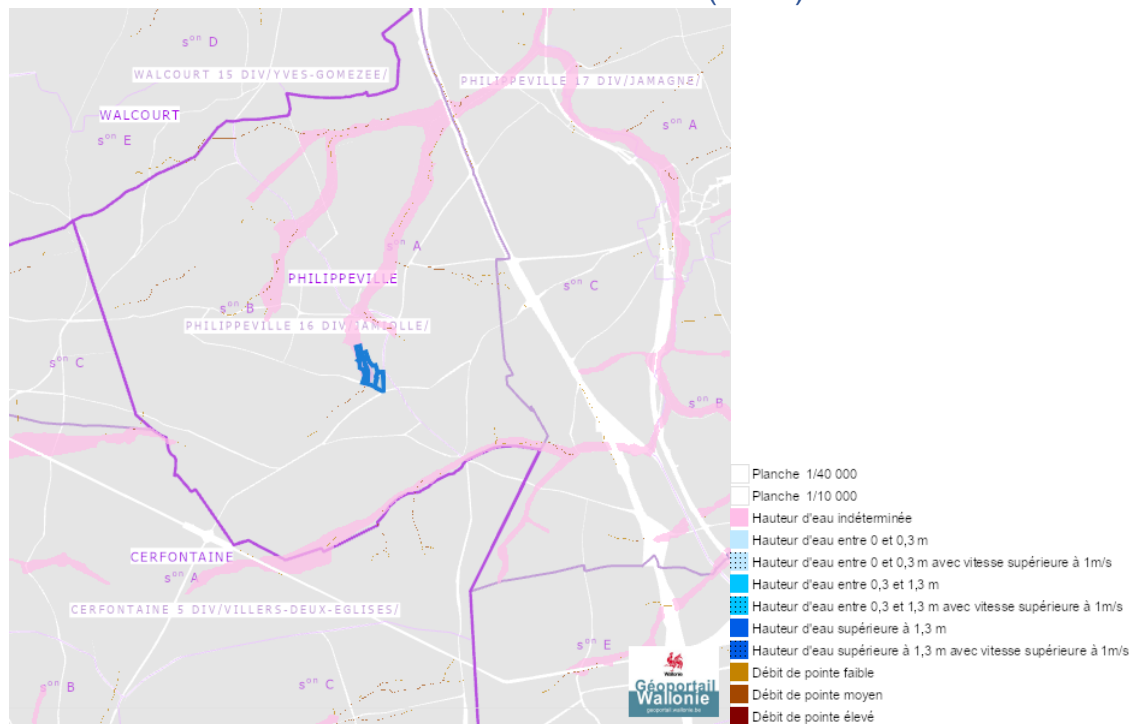
### Alea d' inondation (2021)



Dossier: 00-00-3072/007

Rue Des Barrages 5, 5600 Jamiolle  
 Chapia, 5600 Jamiolle  
 Chapia, 5600 Jamiolle  
 Chapia, 5600 Jamiolle  
 Chapia, 5600 Jamiolle

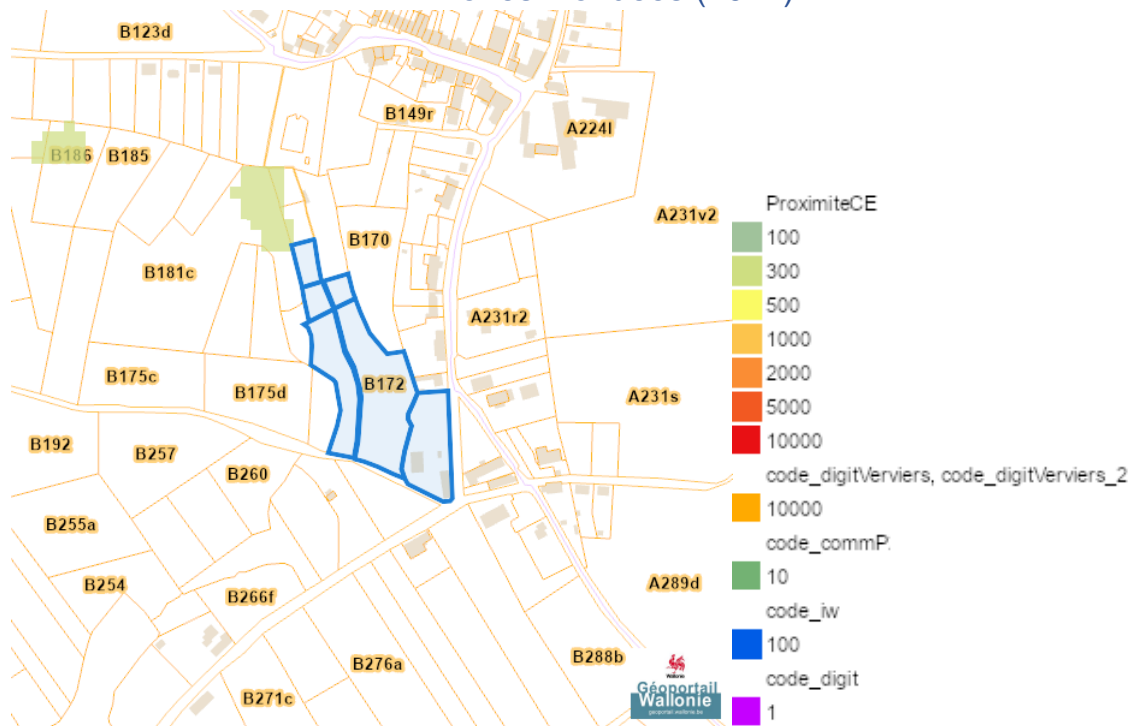
### Zones inondables (2021)



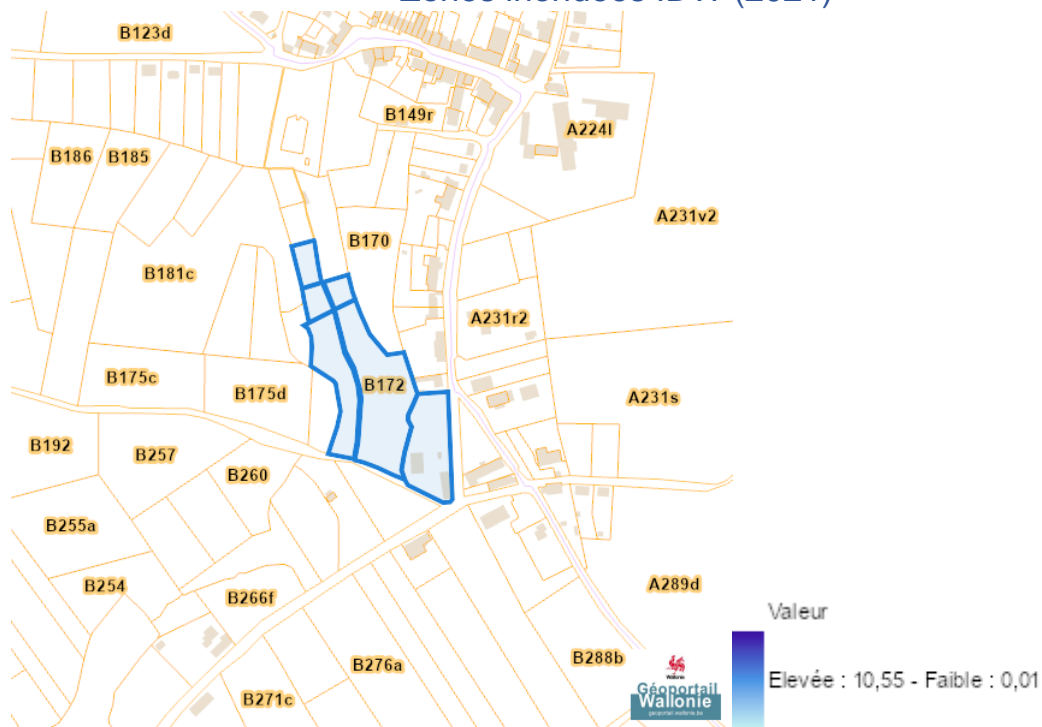
Dossier: 00-00-3072/007

Rue Des Barrages 5, 5600 Jamiolle  
 Chapia, 5600 Jamiolle  
 Chapia, 5600 Jamiolle  
 Chapia, 5600 Jamiolle  
 Chapia, 5600 Jamiolle  
 Chapia, 5600 Jamiolle

### Zones inondees (2021)



### Zones inondees IDW (2021)



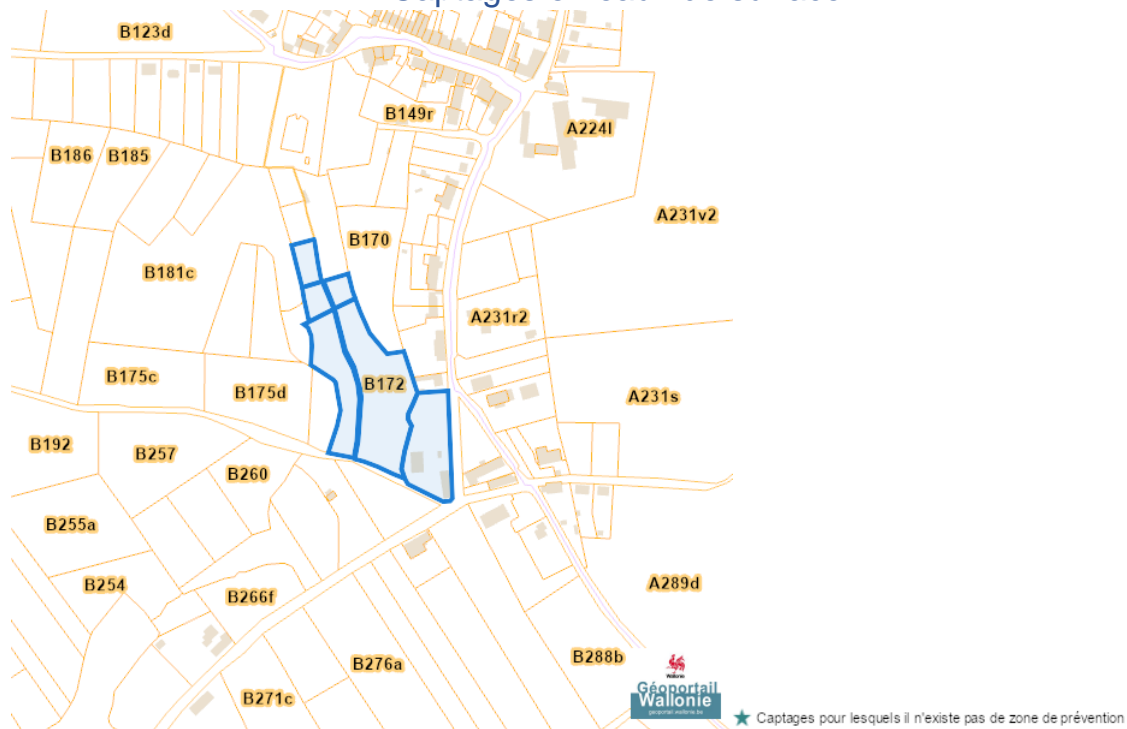
Dossier: 00-00-3072/007

Rue Des Barrages 5, 5600 Jamiolle  
Chapia, 5600 Jamiolle  
Chapia, 5600 Jamiolle  
Chapia, 5600 Jamiolle  
Chapia, 5600 Jamiolle  
Chapia, 5600 Jamiolle

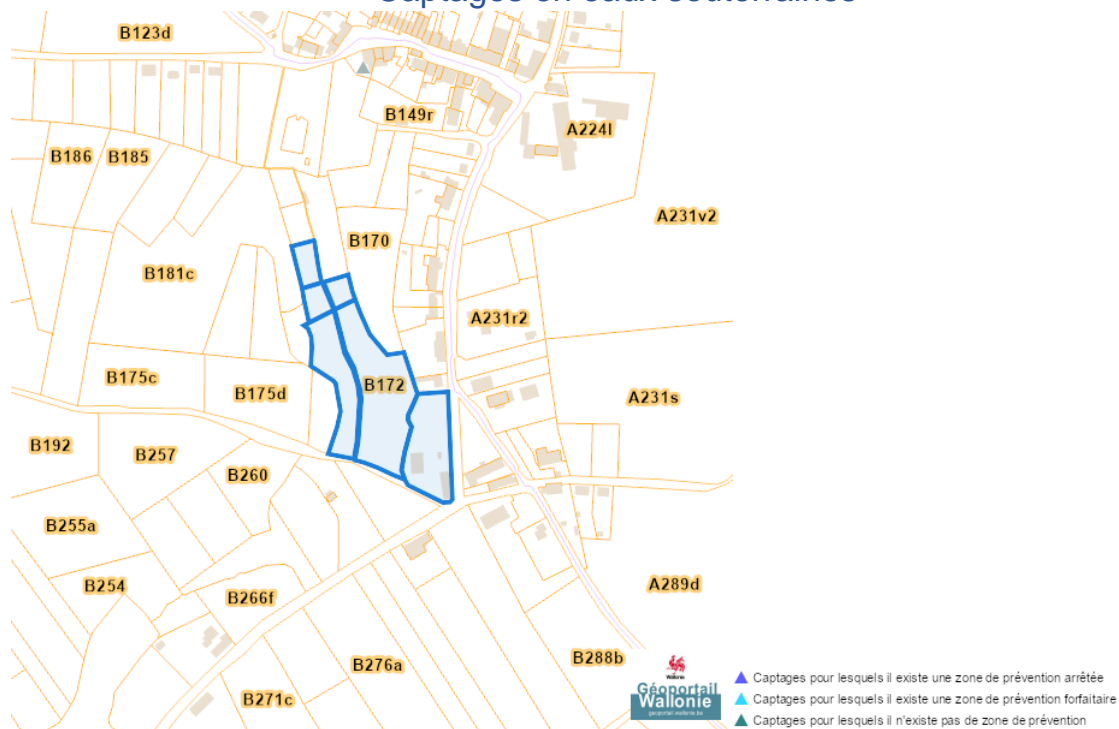
Dossier: 00-00-3072/007

Rue Des Barrages 5, 5600 Jamiolle  
 Chapia, 5600 Jamiolle  
 Chapia, 5600 Jamiolle  
 Chapia, 5600 Jamiolle  
 Chapia, 5600 Jamiolle  
 Chapia, 5600 Jamiolle

### Captages en eaux de surface

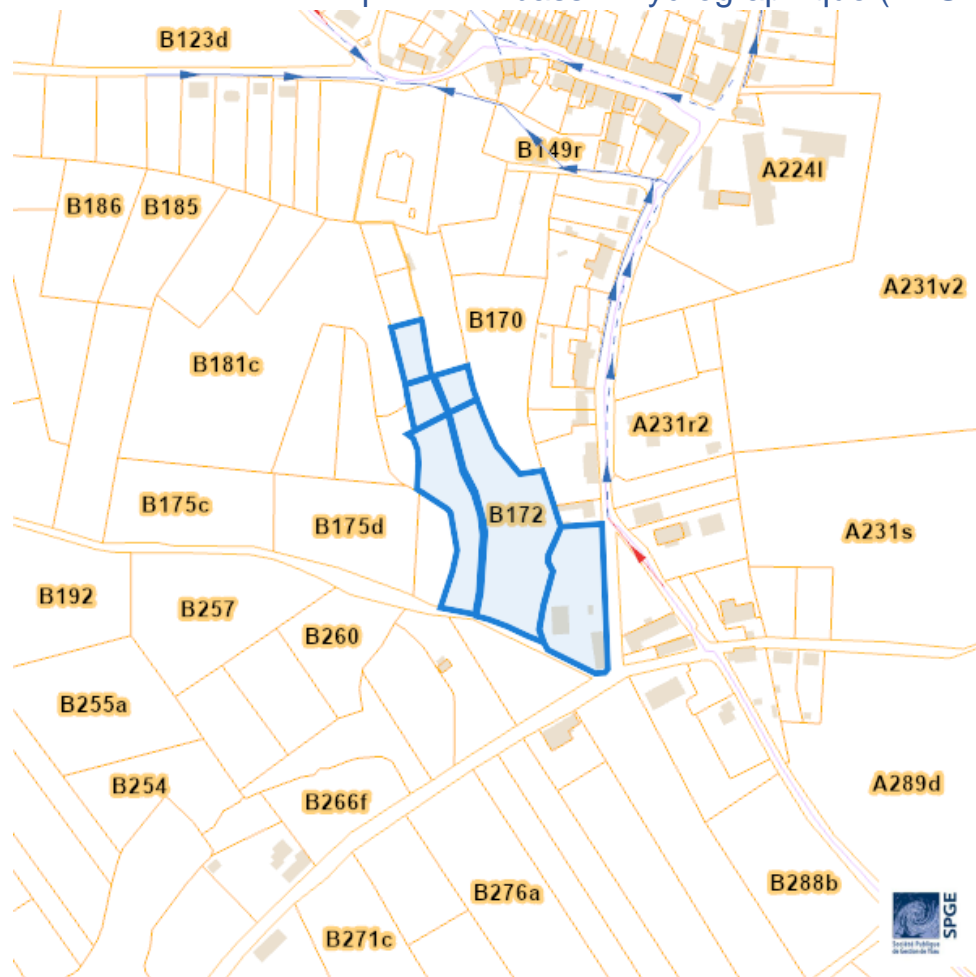


### Captages en eaux souterraines
























Rue Des Barrages 5, 5600 Jamiolle  
Chapia, 5600 Jamiolle  
Chapia, 5600 Jamiolle  
Chapia, 5600 Jamiolle  
Chapia, 5600 Jamiolle  
Chapia, 5600 Jamiolle

### Plan d'Assainissement par Sous-bassin Hydrographique (PASH)



Dossier: 00-00-3072/007

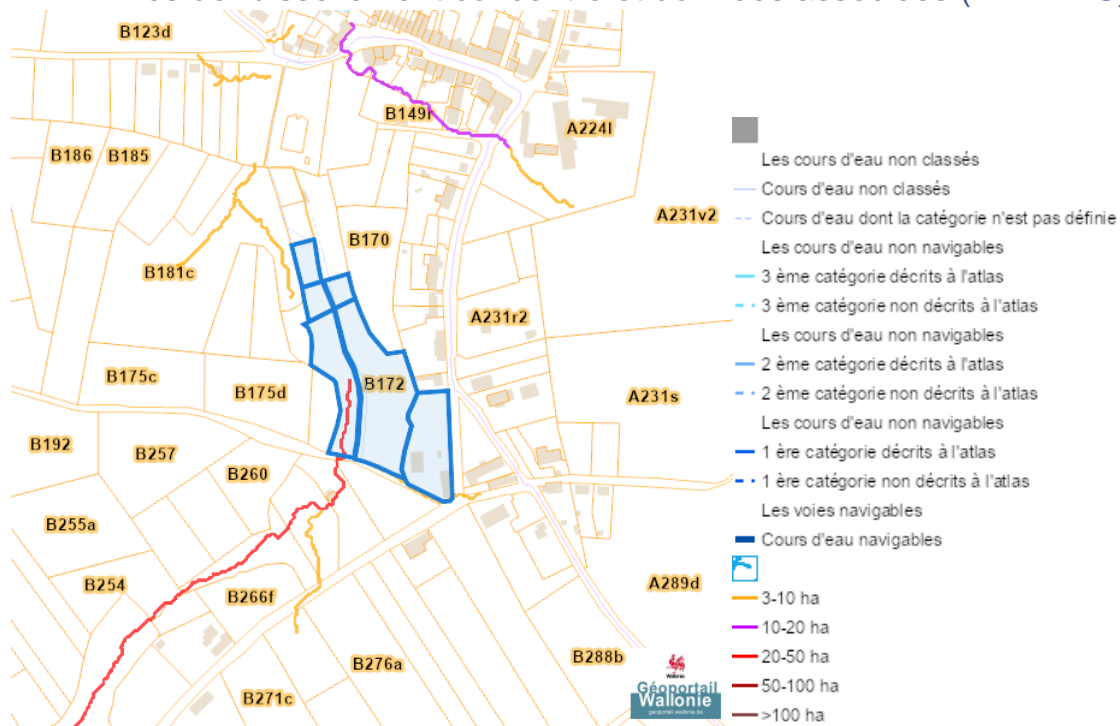
Rue Des Barrages 5, 5600 Jamiolle  
 Chapia, 5600 Jamiolle  
 Chapia, 5600 Jamiolle  
 Chapia, 5600 Jamiolle  
 Chapia, 5600 Jamiolle

-  Existant
-  En construction
-  A l'étude
-  A déclasser
-  Hors Wallonie
-  Egout gravitaire - Existant (localisation vérifiée)
-  Egout gravitaire - Existant (schématique, localisation à vérifier)
-  Egout gravitaire - En construction
-  Egout gravitaire - A l'étude
-  Egout gravitaire - Existence à vérifier auprès de la commune
-  Egout sous pression - Existant (localisation vérifiée)
-  Egout sous pression - Existant (schématique, localisation à vérifier)
-  Egout sous pression - En construction
-  Egout sous pression - A l'étude
-  Egout sous pression - Existence à vérifier auprès de la commune
-  Strictement eaux usées
-  Strictement eaux claires
- Unitaire (eaux usées et claires)
-  Collecteur gravitaire - Existant (localisation vérifiée)
-  Collecteur gravitaire - Existant (schématique, localisation à vérifier)
-  Collecteur gravitaire - En construction
-  Collecteur gravitaire - A l'étude
-  Collecteur sous-pression - Existant (localisation vérifiée)
-  Collecteur sous-pression - Existant (schématique, localisation à vérifier)
-  Collecteur sous-pression - En construction
-  Collecteur sous-pression - A l'étude

Dossier: 00-00-3072/007

Rue Des Barrages 5, 5600 Jamiolle  
 Chapia, 5600 Jamiolle  
 Chapia, 5600 Jamiolle  
 Chapia, 5600 Jamiolle  
 Chapia, 5600 Jamiolle  
 Chapia, 5600 Jamiolle

### Axes de ruissellement concentré et données associées (LIDAXES)



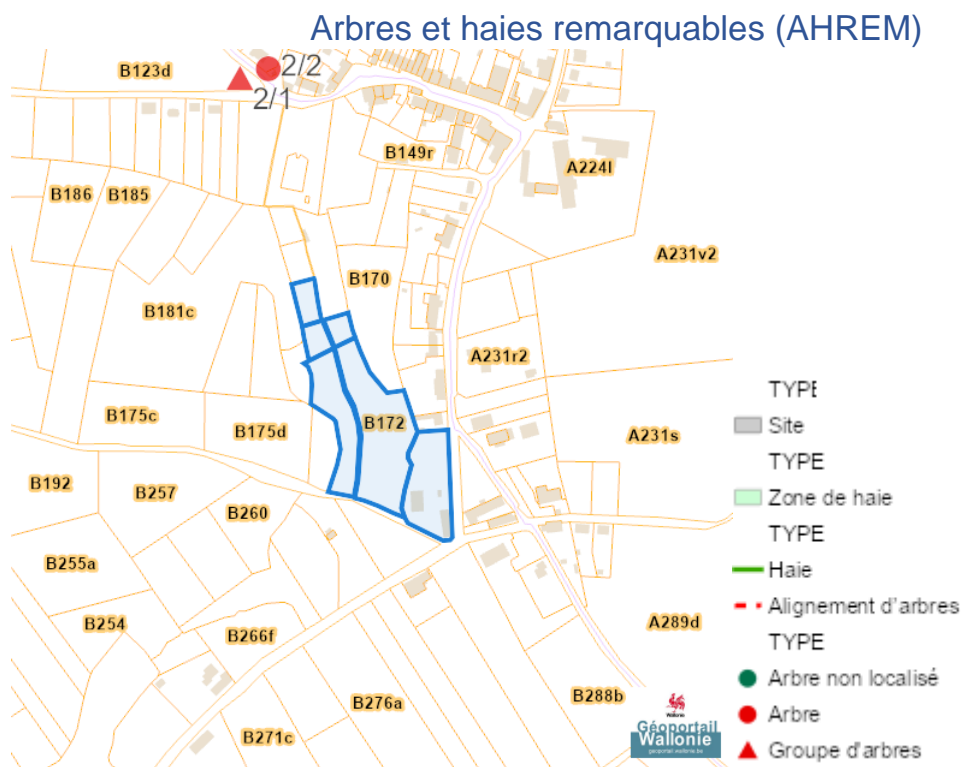
Dossier: 00-00-3072/007

Rue Des Barrages 5, 5600 Jamiolle  
 Chapia, 5600 Jamiolle  
 Chapia, 5600 Jamiolle  
 Chapia, 5600 Jamiolle  
 Chapia, 5600 Jamiolle  
 Chapia, 5600 Jamiolle

---

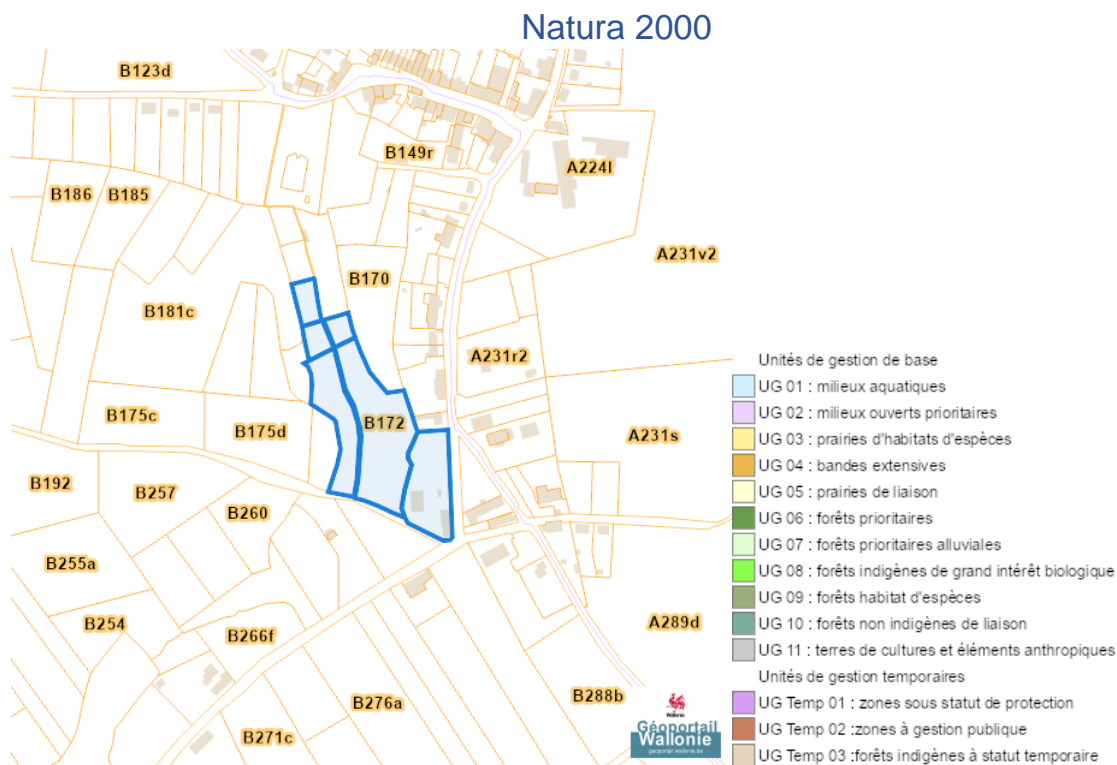
Nature

---



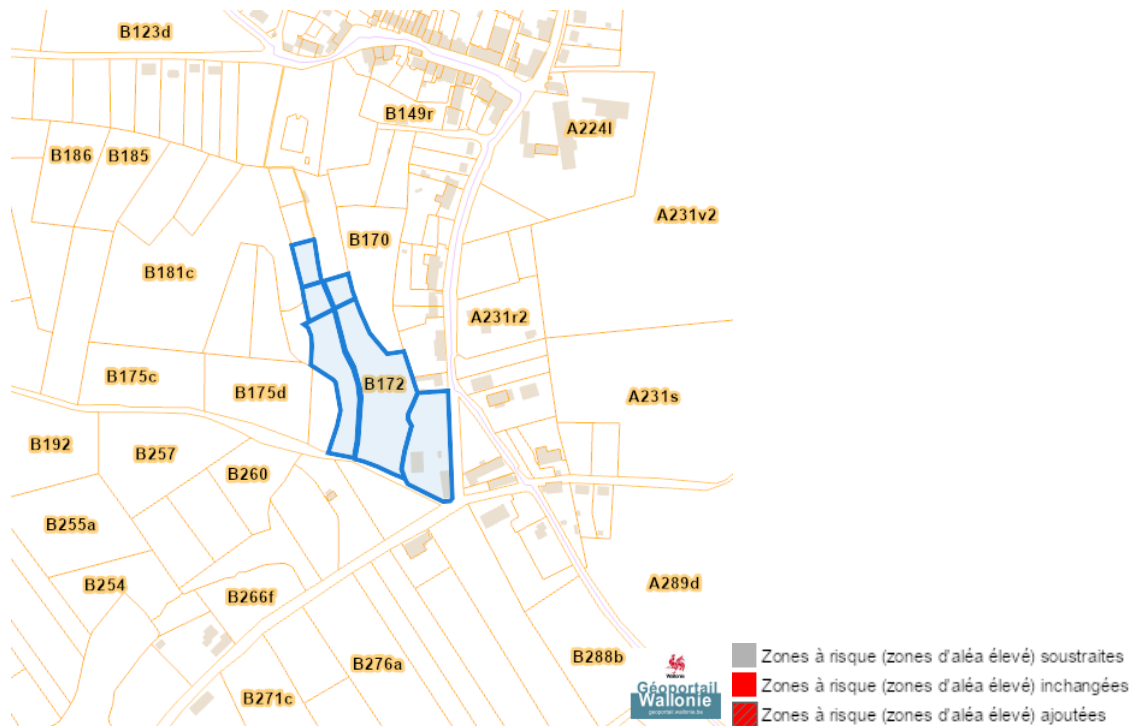
Dossier: 00-00-3072/007

Rue Des Barrages 5, 5600 Jamiolle  
 Chapia, 5600 Jamiolle  
 Chapia, 5600 Jamiolle  
 Chapia, 5600 Jamiolle  
 Chapia, 5600 Jamiolle  
 Chapia, 5600 Jamiolle

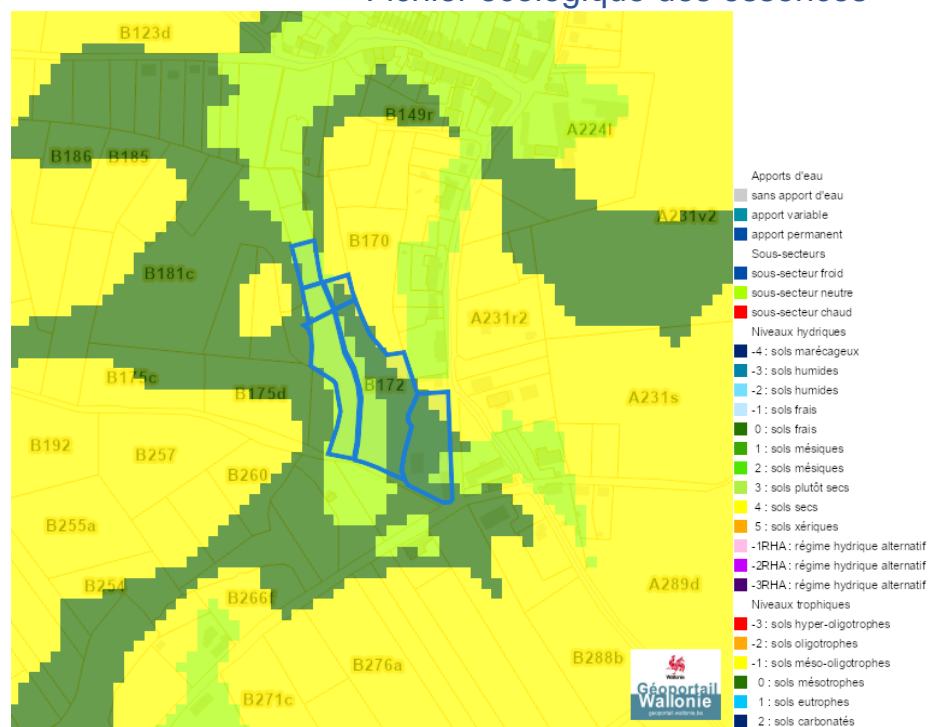


Rue Des Barrages 5, 5600 Jamiolle  
 Chapia, 5600 Jamiolle  
 Chapia, 5600 Jamiolle  
 Chapia, 5600 Jamiolle  
 Chapia, 5600 Jamiolle  
 Chapia, 5600 Jamiolle

### Loi sur le contrat d'assurance terrestre



### Fichier écologique des essences

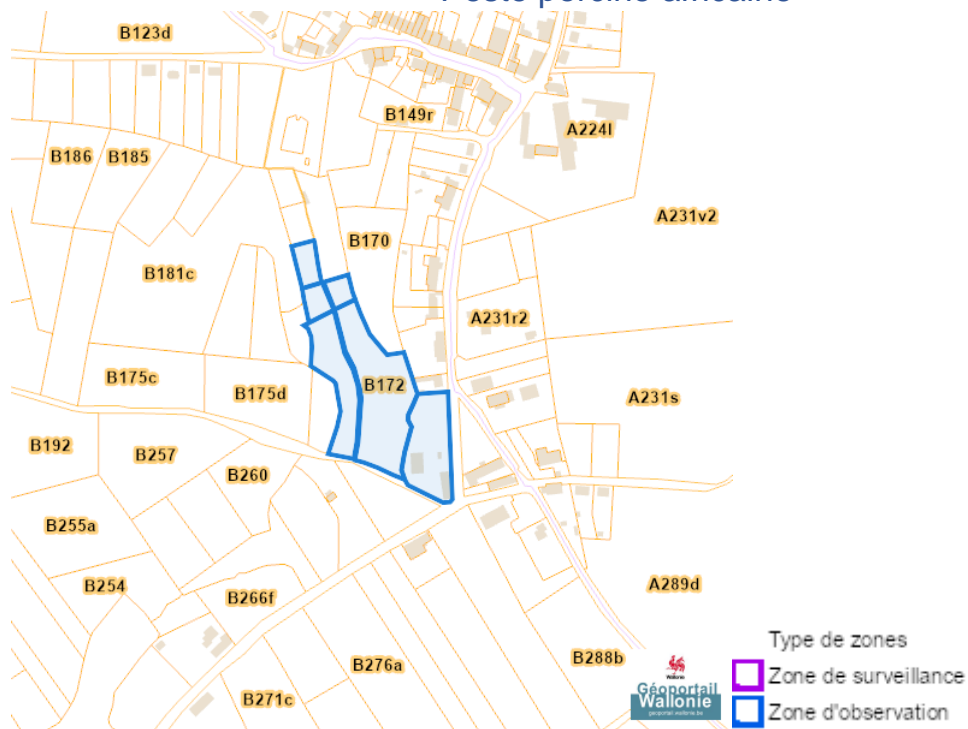


Rue Des Barrages 5, 5600 Jamiolle  
 Chapia, 5600 Jamiolle  
 Chapia, 5600 Jamiolle  
 Chapia, 5600 Jamiolle  
 Chapia, 5600 Jamiolle  
 Chapia, 5600 Jamiolle

### Conservation de la nature



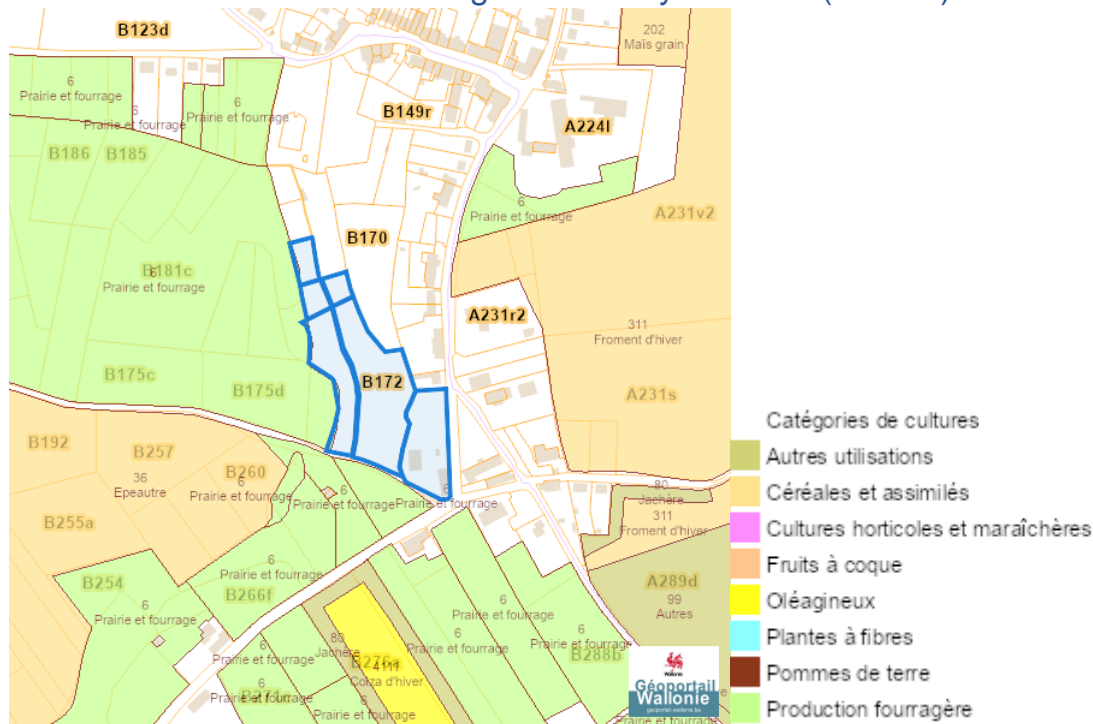
### Peste porcine africaine



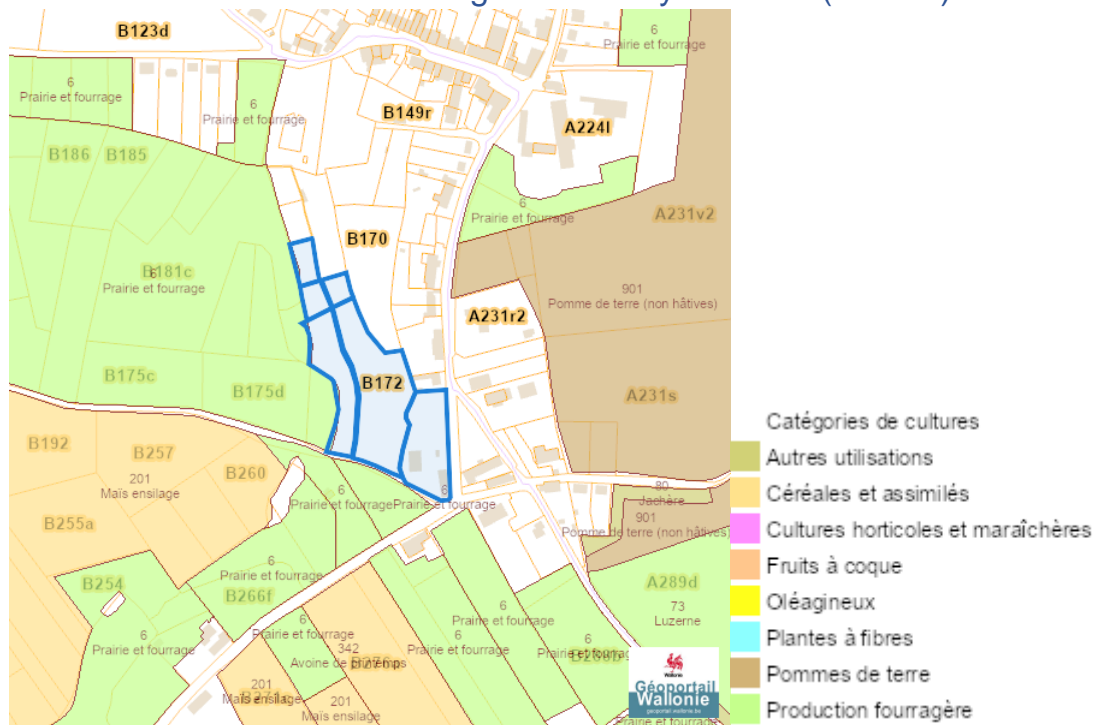
Dossier: 00-00-3072/007

Rue Des Barrages 5, 5600 Jamiolle  
 Chapia, 5600 Jamiolle  
 Chapia, 5600 Jamiolle  
 Chapia, 5600 Jamiolle  
 Chapia, 5600 Jamiolle

### Parcellaire agricole anonyme 2019 (SIGEC)



### Parcellaire agricole anonyme 2022 (SIGEC)



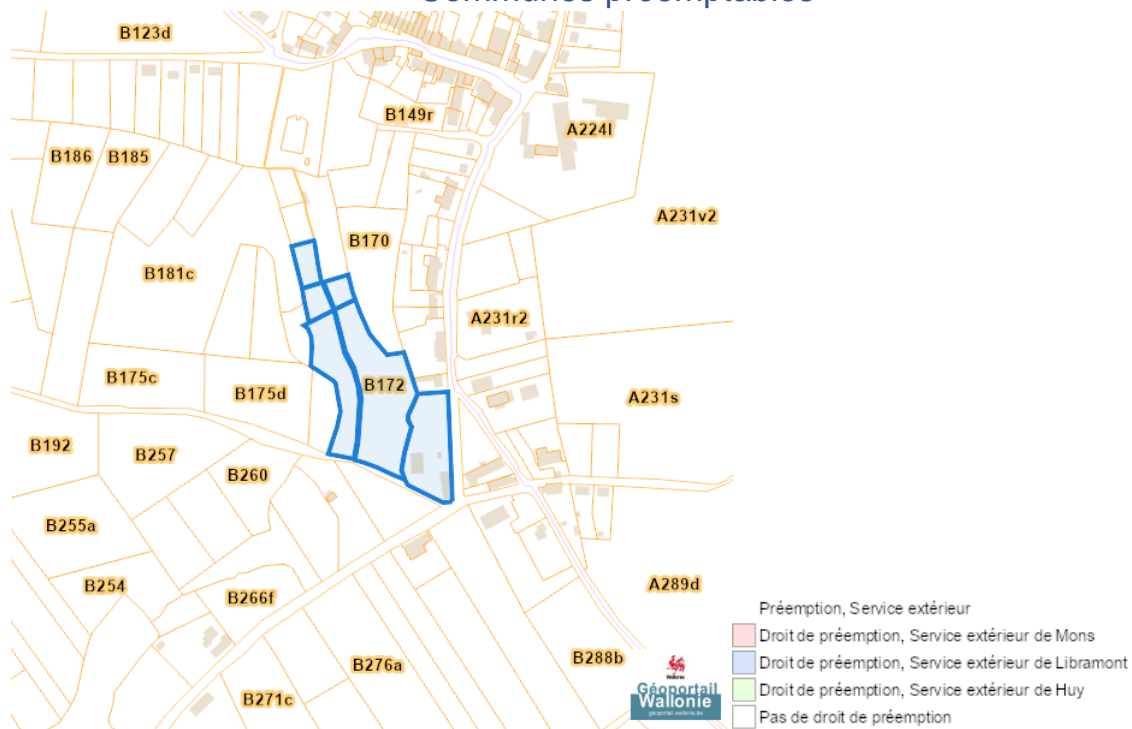
Rue Des Barrages 5, 5600 Jamiolle  
Chapia, 5600 Jamiolle  
Chapia, 5600 Jamiolle  
Chapia, 5600 Jamiolle  
Chapia, 5600 Jamiolle  
Chapia, 5600 Jamiolle

---

### *Droit de préemption*

---

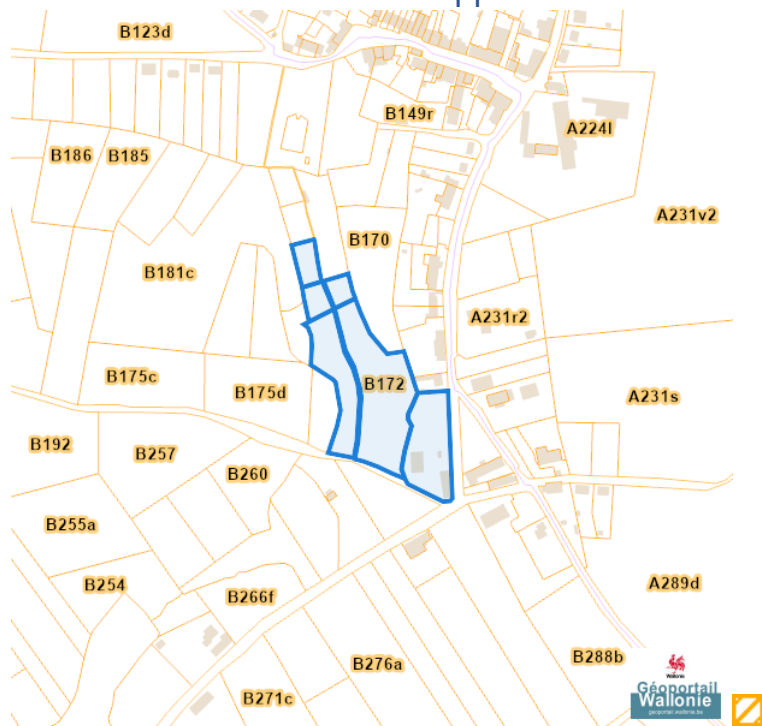
### Communes préemptables



Dossier: 00-00-3072/007

Rue Des Barrages 5, 5600 Jamiolle  
Chapia, 5600 Jamiolle  
Chapia, 5600 Jamiolle  
Chapia, 5600 Jamiolle  
Chapia, 5600 Jamiolle  
Chapia, 5600 Jamiolle

### Périmètre d'application d'un droit de préemption



Dossier: 00-00-3072/007

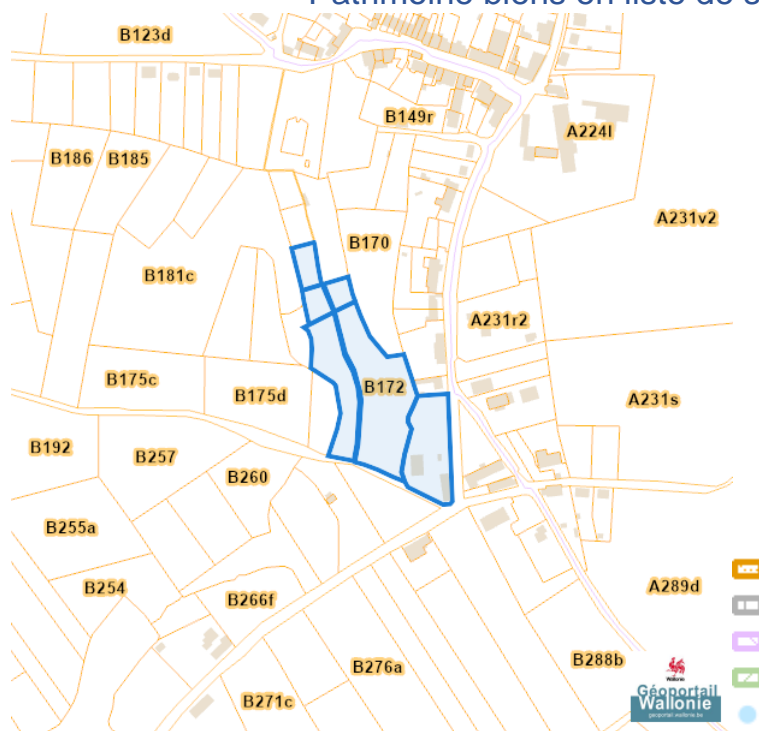
Rue Des Barrages 5, 5600 Jamiolle  
Chapia, 5600 Jamiolle  
Chapia, 5600 Jamiolle  
Chapia, 5600 Jamiolle  
Chapia, 5600 Jamiolle  
Chapia, 5600 Jamiolle

---

*Patrimoine immobilier*

---

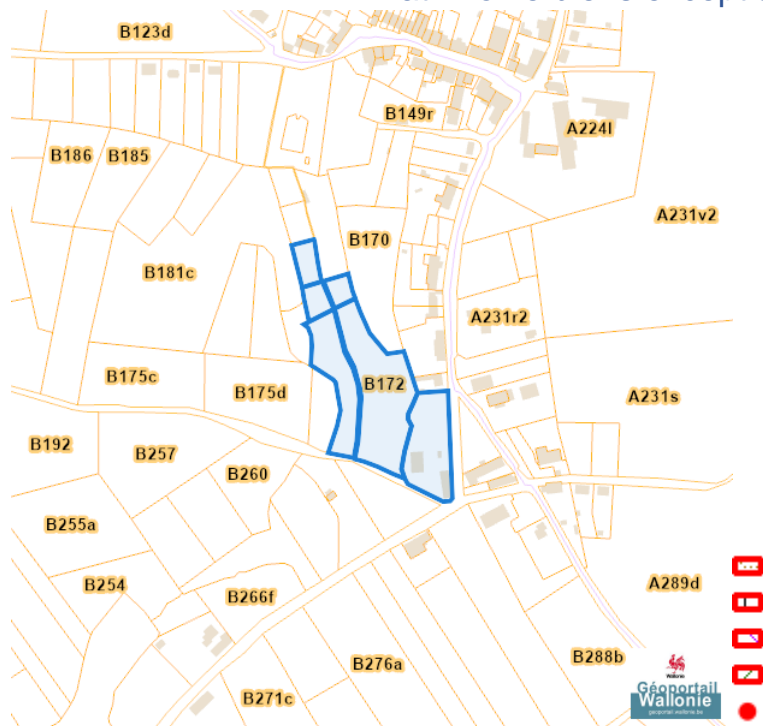
Patrimoine biens en liste de sauvegarde



Dossier: 00-00-3072/007

Rue Des Barrages 5, 5600 Jamiolle  
Chapia, 5600 Jamiolle  
Chapia, 5600 Jamiolle  
Chapia, 5600 Jamiolle  
Chapia, 5600 Jamiolle  
Chapia, 5600 Jamiolle

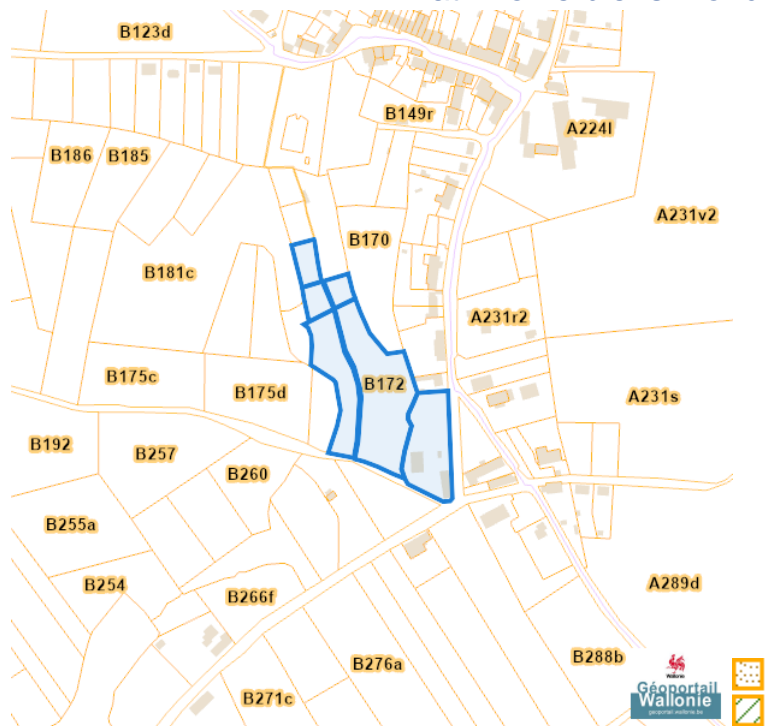
### Patrimoine biens exceptionnels



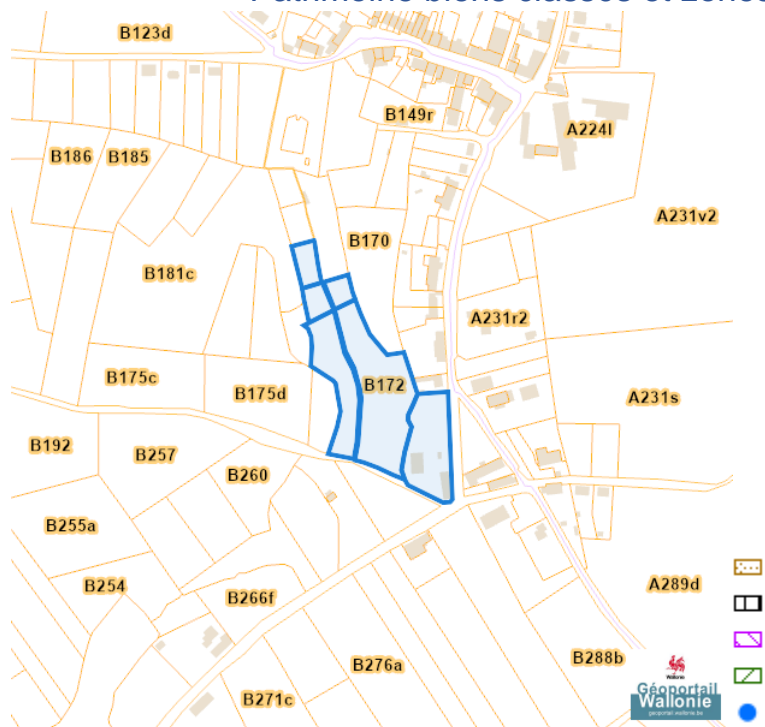
Dossier: 00-00-3072/007

Rue Des Barrages 5, 5600 Jamiolle  
 Chapia, 5600 Jamiolle  
 Chapia, 5600 Jamiolle  
 Chapia, 5600 Jamiolle  
 Chapia, 5600 Jamiolle  
 Chapia, 5600 Jamiolle

### Patrimoine biens mondiaux



### Patrimoine biens classés et zones de protection



Dossier: 00-00-3072/007



Rue Des Barrages 5, 5600 Jamiolle  
Chapia, 5600 Jamiolle  
Chapia, 5600 Jamiolle  
Chapia, 5600 Jamiolle  
Chapia, 5600 Jamiolle

Dossier: 00-00-3072/007

Rue Des Barrages 5, 5600 Jamiolle  
Chapia, 5600 Jamiolle  
Chapia, 5600 Jamiolle  
Chapia, 5600 Jamiolle  
Chapia, 5600 Jamiolle  
Chapia, 5600 Jamiolle

---

*Cartes historiques*

---

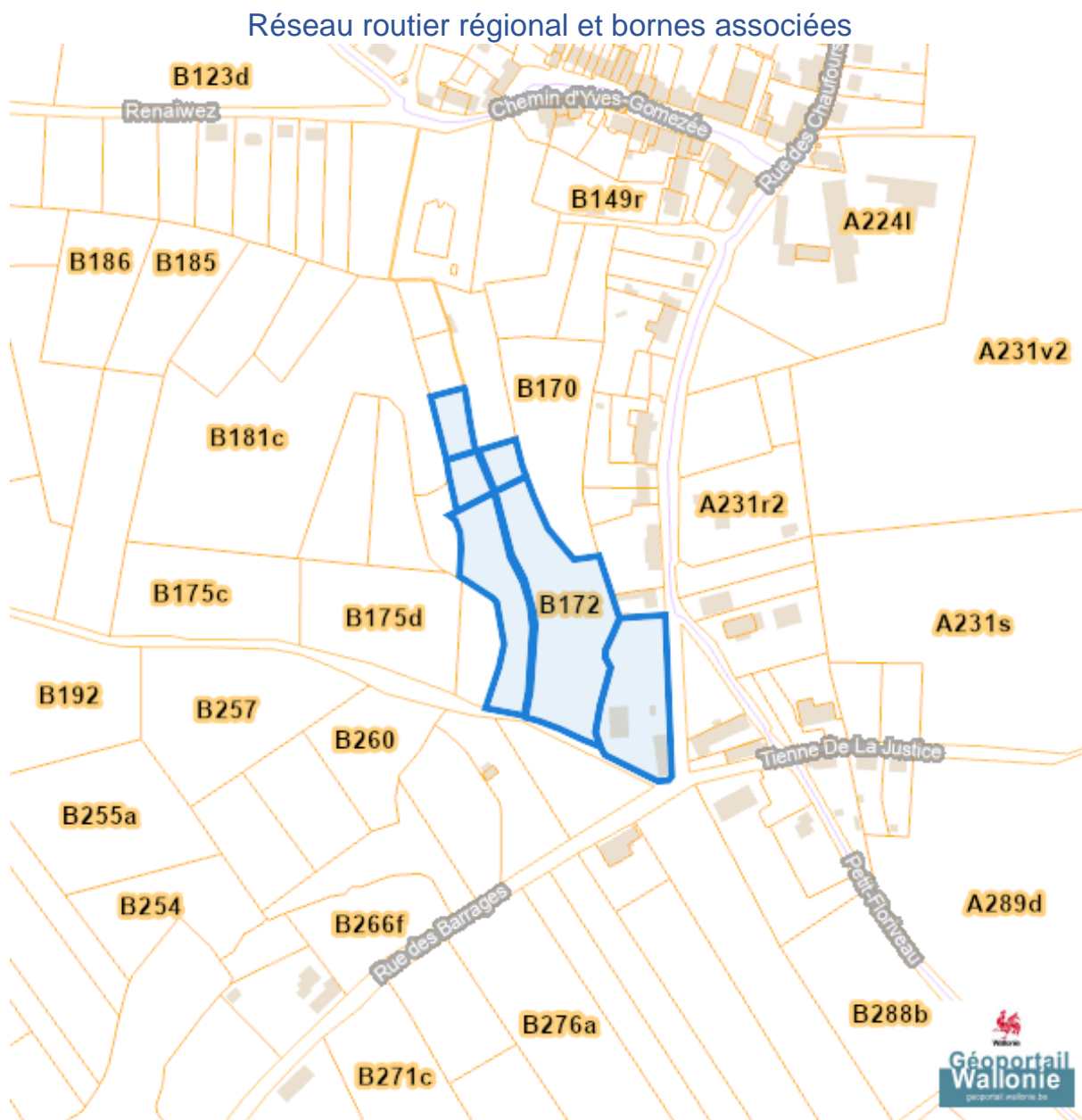
Atlas des voiries vicinales



Dossier: 00-00-3072/007

Rue Des Barrages 5, 5600 Jamiolle  
 Chapia, 5600 Jamiolle  
 Chapia, 5600 Jamiolle  
 Chapia, 5600 Jamiolle  
 Chapia, 5600 Jamiolle  
 Chapia, 5600 Jamiolle

### Autres cartes



Dossier: 00-00-3072/007