

Agentschap
Onroerend
Erfgoed

PERCEELRAPPORT ONROEREND ERFGOED

Perceelnummer 24105B0331/00A000

Dit rapport is opgevraagd op 05-02-2024 om 16.13 uur via <https://geo.onroenderfgoed.be>.

De gegevens in dit perceelrapport zijn een momentopname van de situatie op het moment van de opvraging. Raadpleeg <https://geo.onroenderfgoed.be> voor de meest actuele juridische situatie. Deze kan nadien nog veranderen.

INLEIDING

Het Perceelrapport Onroerend Erfgoed bevat gegevens van het agentschap Onroerend Erfgoed over het aanwezige erfgoed op een perceel. Het rapport biedt een overzicht van het erfgoed waaraan juridische gevolgen verbonden zijn.

Op www.onroenderfgoed.be vindt u alle informatie over de soorten erfgoed, uw rechten en plichten en mogelijkheden tot financiële steun en fiscale voordelen.

ADMINISTRATIEVE GEGEVENS

Postadres(sen): Niet gekend

Gemeente: Scherpenheuvel-Zichem

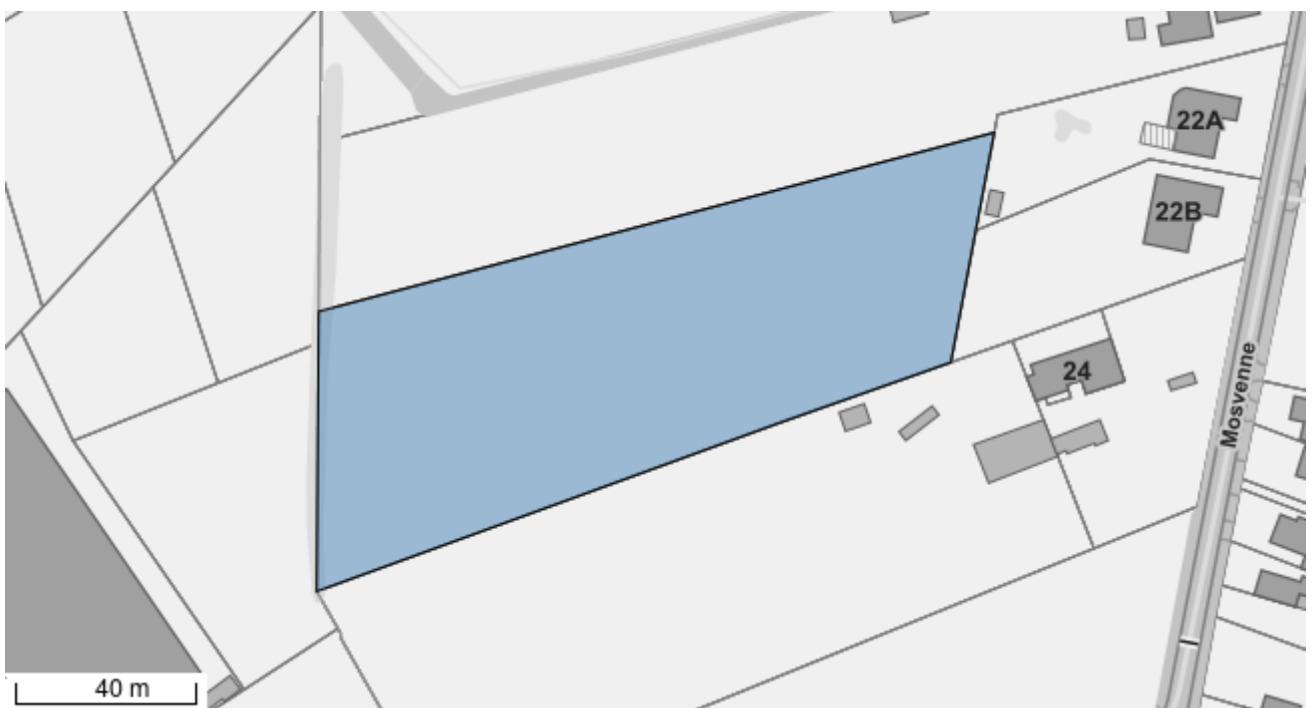
Kadastrale afdeling: SCHERPENHEUVEL-ZICHEM 4 AFD/TES

Kadastrale sectie: B

Perceel: 0331/00A000

Capakey: 24105B0331/00A000

Oppervlakte perceel: 7964.22m²



Het opgevraagde perceel is geen:

- Beschermd stads- of dorpsgezicht
- Beschermd monument
- Overgangszone
- Beschermd archeologische site
- Beschermd cultuurhistorisch landschap
- Vastgesteld landschappelijk erfgoed

- Vastgesteld bouwkundig erfgoed
- Vastgesteld landschapsatlasrelict
- Vastgestelde houtige beplanting met erfgoedwaarde
- Vastgestelde archeologische zone
- Vastgestelde historische tuin of park
- Erfgoedlandschap
- Gebied geen archeologie
- Unesco werelderfgoed kernzone
- Unesco werelderfgoed bufferzone

Agentschap
Onroerend
Erfgoed

PERCEELRAPPORT ONROEREND ERFGOED

Perceelnummer 24105B0332/00E000

Dit rapport is opgevraagd op 19-12-2023 om 10.12 uur via <https://geo.onroenderfgoed.be>.

De gegevens in dit perceelrapport zijn een momentopname van de situatie op het moment van de opvraging. Raadpleeg <https://geo.onroenderfgoed.be> voor de meest actuele juridische situatie. Deze kan nadien nog veranderen.

INLEIDING

Het Perceelrapport Onroerend Erfgoed bevat gegevens van het agentschap Onroerend Erfgoed over het aanwezige erfgoed op een perceel. Het rapport biedt een overzicht van het erfgoed waaraan juridische gevolgen verbonden zijn.

Op www.onroenderfgoed.be vindt u alle informatie over de soorten erfgoed, uw rechten en plichten en mogelijkheden tot financiële steun en fiscale voordelen.

ADMINISTRATIEVE GEGEVENS

Postadres(sen): Niet gekend

Gemeente: Scherpenheuvel-Zichem

Kadastrale afdeling: SCHERPENHEUVEL-ZICHEM 4 AFD/TES

Kadastrale sectie: B

Perceel: 0332/00E000

Capakey: 24105B0332/00E000

Oppervlakte perceel: 1621.12m²



Het opgevraagde perceel is geen:

- Beschermd monument
- Beschermd stads- of dorpsgezicht
- Overgangszone
- Beschermd cultuurhistorisch landschap
- Beschermd archeologische site
- Vastgesteld landschappelijk erfgoed

- Vastgesteld landschapsatlasrelict
- Vastgestelde historische tuin of park
- Vastgesteld bouwkundig erfgoed
- Vastgestelde houtige beplanting met erfgoedwaarde
- Vastgestelde archeologische zone
- Erfgoedlandschap
- Gebied geen archeologie
- Unesco werelderfgoed kernzone
- Unesco werelderfgoed bufferzone

Agentschap
Onroerend
Erfgoed

PERCEELRAPPORT ONROEREND ERFGOED

Perceelnummer 24105B0332/00F000

Dit rapport is opgevraagd op 19-12-2023 om 10.13 uur via <https://geo.onroenderfgoed.be>.

De gegevens in dit perceelrapport zijn een momentopname van de situatie op het moment van de opvraging. Raadpleeg <https://geo.onroenderfgoed.be> voor de meest actuele juridische situatie. Deze kan nadien nog veranderen.

INLEIDING

Het Perceelrapport Onroerend Erfgoed bevat gegevens van het agentschap Onroerend Erfgoed over het aanwezige erfgoed op een perceel. Het rapport biedt een overzicht van het erfgoed waaraan juridische gevolgen verbonden zijn.

Op www.onroenderfgoed.be vindt u alle informatie over de soorten erfgoed, uw rechten en plichten en mogelijkheden tot financiële steun en fiscale voordelen.

ADMINISTRATIEVE GEGEVENS

Postadres(sen): Mosvenne 24, 3272 Scherpenheuvel-Zichem

Gemeente: Scherpenheuvel-Zichem

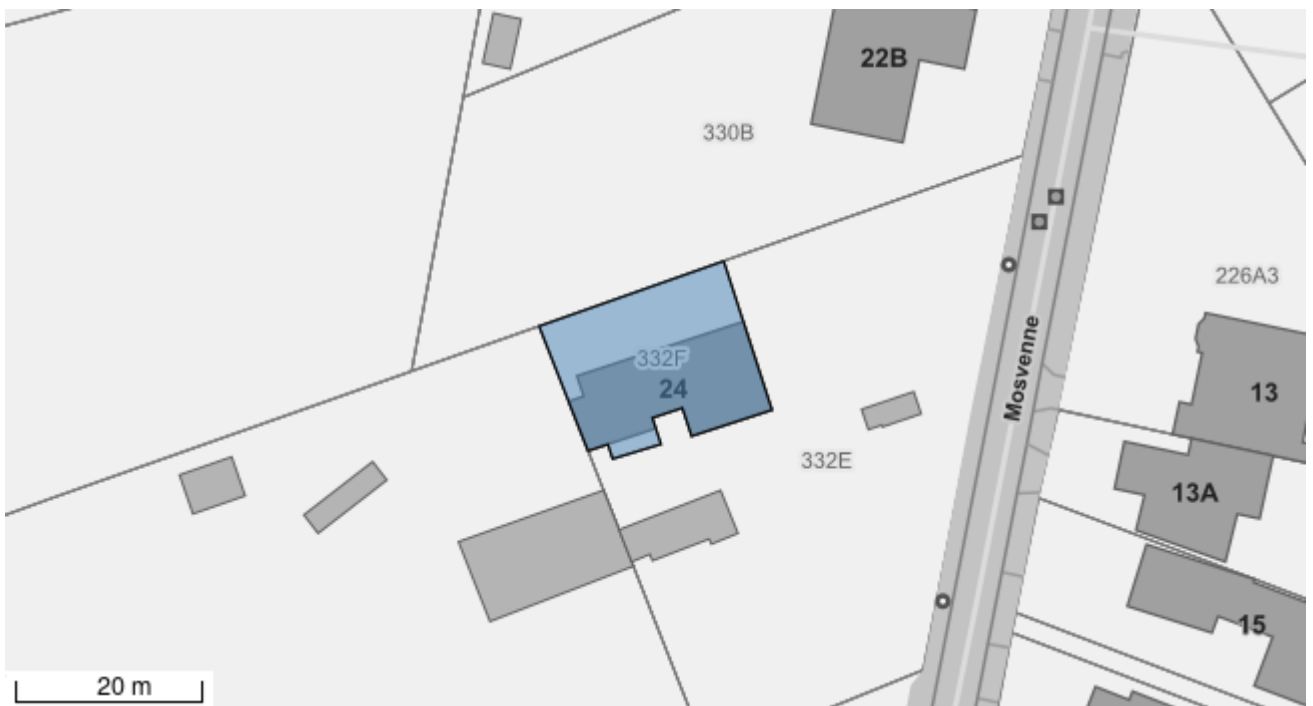
Kadastrale afdeling: SCHERPENHEUVEL-ZICHEM 4 AFD/TES

Kadastrale sectie: B

Perceel: 0332/00F000

Capakey: 24105B0332/00F000

Oppervlakte perceel: 320.44m²



Het opgevraagde perceel is geen:

- Beschermd monument
- Beschermd stads- of dorpsgezicht
- Overgangszone
- Beschermd cultuurhistorisch landschap
- Beschermd archeologische site
- Vastgesteld landschappelijk erfgoed

- Vastgesteld landschapsatlasrelict
- Vastgestelde historische tuin of park
- Vastgesteld bouwkundig erfgoed
- Vastgestelde houtige beplanting met erfgoedwaarde
- Vastgestelde archeologische zone
- Erfgoedlandschap
- Gebied geen archeologie
- Unesco werelderfgoed kernzone
- Unesco werelderfgoed bufferzone

Agentschap
Onroerend
Erfgoed

PERCEELRAPPORT ONROEREND ERFGOED

Perceelnummer 24105B0332/00G000

Dit rapport is opgevraagd op 19-12-2023 om 10.13 uur via <https://geo.onroenderfgoed.be>.

De gegevens in dit perceelrapport zijn een momentopname van de situatie op het moment van de opvraging. Raadpleeg <https://geo.onroenderfgoed.be> voor de meest actuele juridische situatie. Deze kan nadien nog veranderen.

INLEIDING

Het Perceelrapport Onroerend Erfgoed bevat gegevens van het agentschap Onroerend Erfgoed over het aanwezige erfgoed op een perceel. Het rapport biedt een overzicht van het erfgoed waaraan juridische gevolgen verbonden zijn.

Op www.onroenderfgoed.be vindt u alle informatie over de soorten erfgoed, uw rechten en plichten en mogelijkheden tot financiële steun en fiscale voordelen.

ADMINISTRATIEVE GEGEVENS

Postadres(sen): Niet gekend

Gemeente: Scherpenheuvel-Zichem

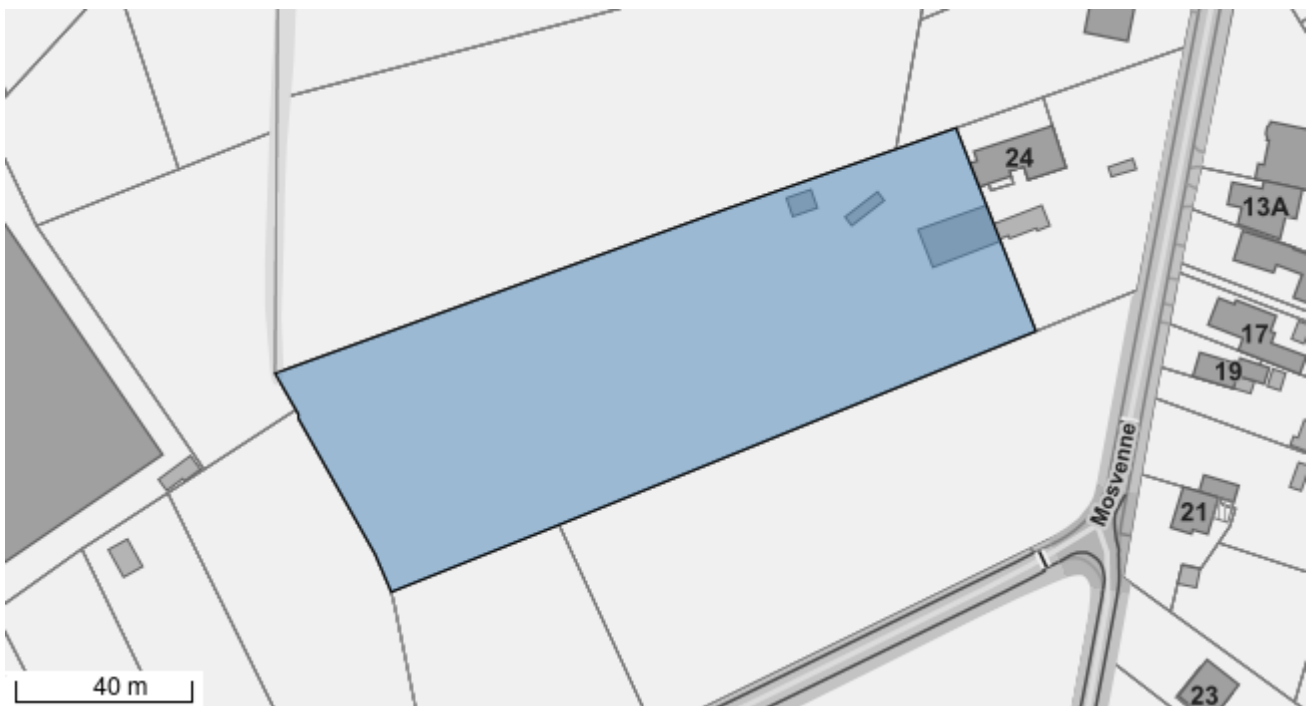
Kadastrale afdeling: SCHERPENHEUVEL-ZICHEM 4 AFD/TES

Kadastrale sectie: B

Perceel: 0332/00G000

Capakey: 24105B0332/00G000

Oppervlakte perceel: 8480.06m²



Het opgevraagde perceel is geen:

- Beschermd monument
- Beschermd stads- of dorpsgezicht
- Overgangszone
- Beschermd cultuurhistorisch landschap
- Beschermd archeologische site
- Vastgesteld landschappelijk erfgoed

- Vastgesteld landschapsatlasrelict
- Vastgestelde historische tuin of park
- Vastgesteld bouwkundig erfgoed
- Vastgestelde houtige beplanting met erfgoedwaarde
- Vastgestelde archeologische zone
- Erfgoedlandschap
- Gebied geen archeologie
- Unesco werelderfgoed kernzone
- Unesco werelderfgoed bufferzone