

Gegevens opvraging

Referentienummer	89f238322cc3968f54c4
Datum	27-09-2024
Perceelsnummer	13013 A 0307/00D002
Adres / Ligging	Westerlosesteenweg 80 +, 2230 Herselt

Inhoudstafel

1. Grootschalig Referentiebestand
2. Kadaster
3. Boskartering 1990
4. Bosreferentielaag 2000
5. Digitale boswijzer Vlaanderen 2021
6. Groenkaart Vlaanderen 2018
7. Natuurbeheerplannen
8. RVV Overstromingsgebieden en oeverzones Integraal Waterbeleid
9. Recht van voorkoop
10. Recht van voorkoop - afbakening
11. Luchtfoto Vlaanderen, meest recent - kleur
12. Woningkwaliteit - panden met een herstelvordering
13. Woningkwaliteit - Vlaamse inventaris van ongeschikte en onbewoonbare woningen
14. Woningkwaliteit - woningen met een conformiteitsattest
15. Inventaris leegstand en/of verwaarlozing van bedrijfsruimte
16. Gebieden van het VEN en het IVON
17. Watertoets - Overstromingsgevoelige gebieden vanuit de zee 2023
18. Watertoets - Overstromingsgevoelige gebieden fluviaal 2023
19. Watertoets - Overstromingsgevoelige gebieden pluviaal 2023
20. Digitale atlas - onbevaarbare waterlopen en publieke grachten
21. Watergevoelige openruimtegebieden
22. Signaalgebieden
23. Risicozones voor overstromingen
24. Recent overstroomde gebieden
25. Overstromingsgebieden en oeverzones Integraal Waterbeleid
26. Van nature overstroombare gebieden
27. Grenzen van polders
28. Grenzen van watering
29. Grondwaterwingebieden en beschermingszones
30. PFAS
31. Jachtterreinen
32. Bodemonderzoeken en sanering (OVAM)
33. Gewestplan
34. Ruimtelijk uitvoeringsplan
35. Beschermd Onroerend Erfgoed
36. Vastgestelde Inventarissen
37. Unesco Werelderfgoed
38. Plannen
39. Gebieden geen archeologie
40. Wetenschappelijke inventarissen
41. Erfgoedlandschappen
42. Atlas der Buurtwegen

Legende : resultaat in perceel | geen resultaat in perceel



geo
Geopunt Nederland



sk naar 600 portal

BRONNEN
Agentschap Kadaster
[WMS GBR](#)

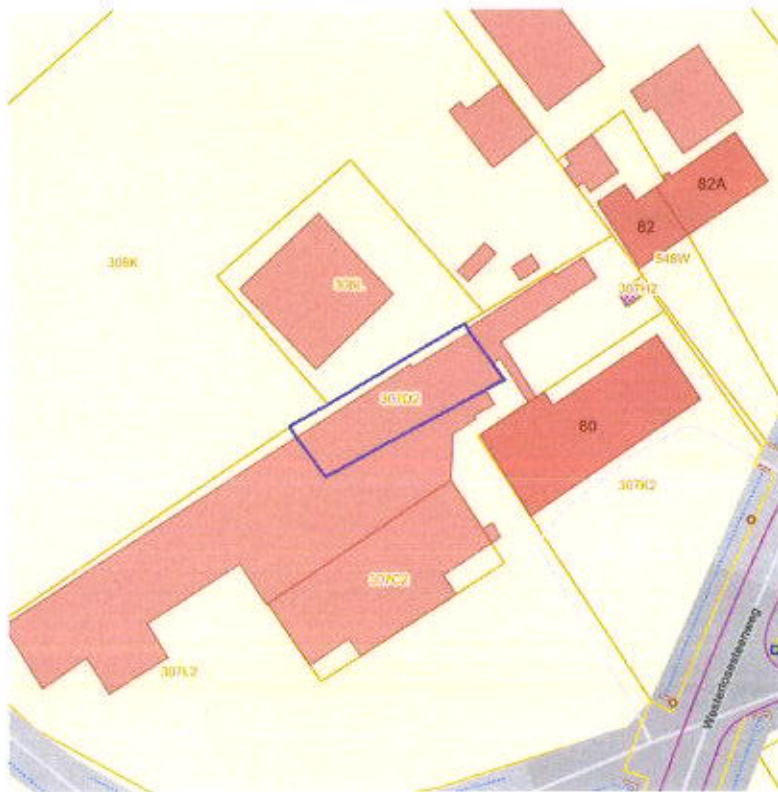
A310b

Kadaster



Beoordeling
© 2023 Kadaster, Rijksdienst voor het Openbaar Verkeersrecht





- Loothout
- Gemengd loothout (20 - 50% bijmenging naaldhout)
- Gemengd naaldhout (20 - 50% bijmenging loothout)
- Naaldhout
- Heide
- Te herbebossen oppervlakte
- Niet beboste oppervlakte van het bosdomein
- Vijvers binnen het bosdomein



BRONNEN
Agentschap voor Natuur en Bos
[WMS Boskartering 1990](#)

BROUWEN
Agentschap voor Natuur en Bos
WFS Bosreentelag 2000



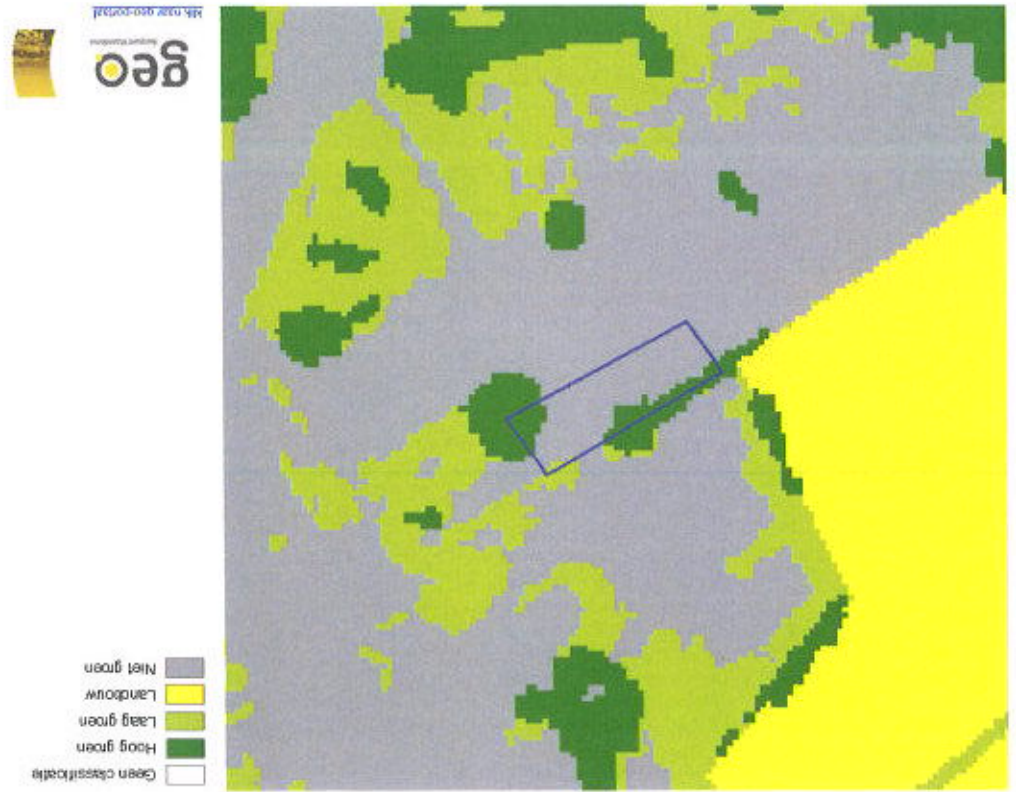


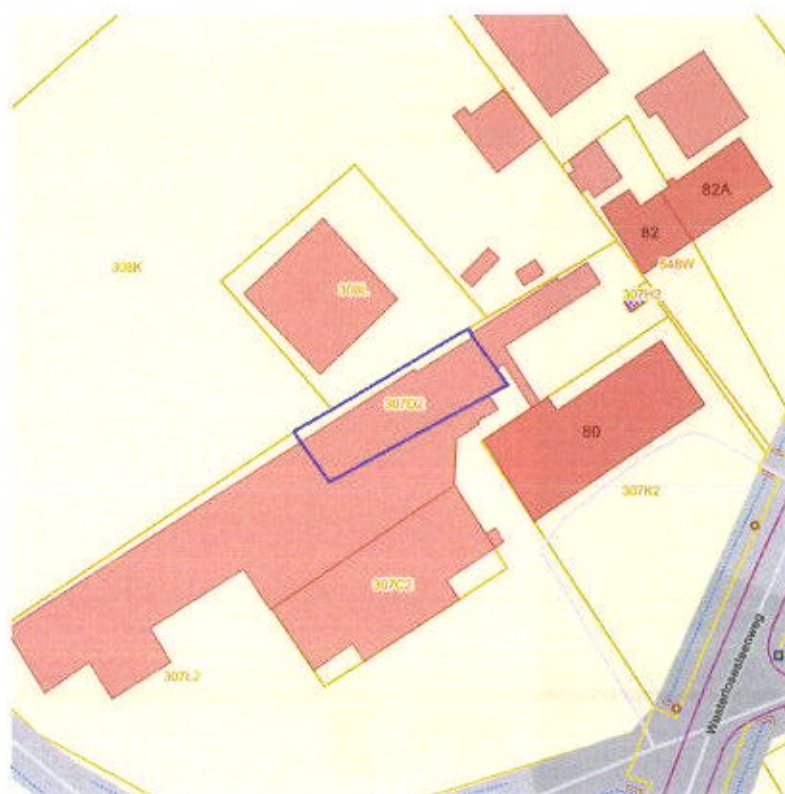
Geen bos
Bos



BRONNEN
Agentschap voor Natuur en Bos
[WMS Agentschap voor Natuur en Bos](#)

BROMMEN
Agentschap voor Natuur en Bos
WVWS Agentschap voor Natuur en Bos

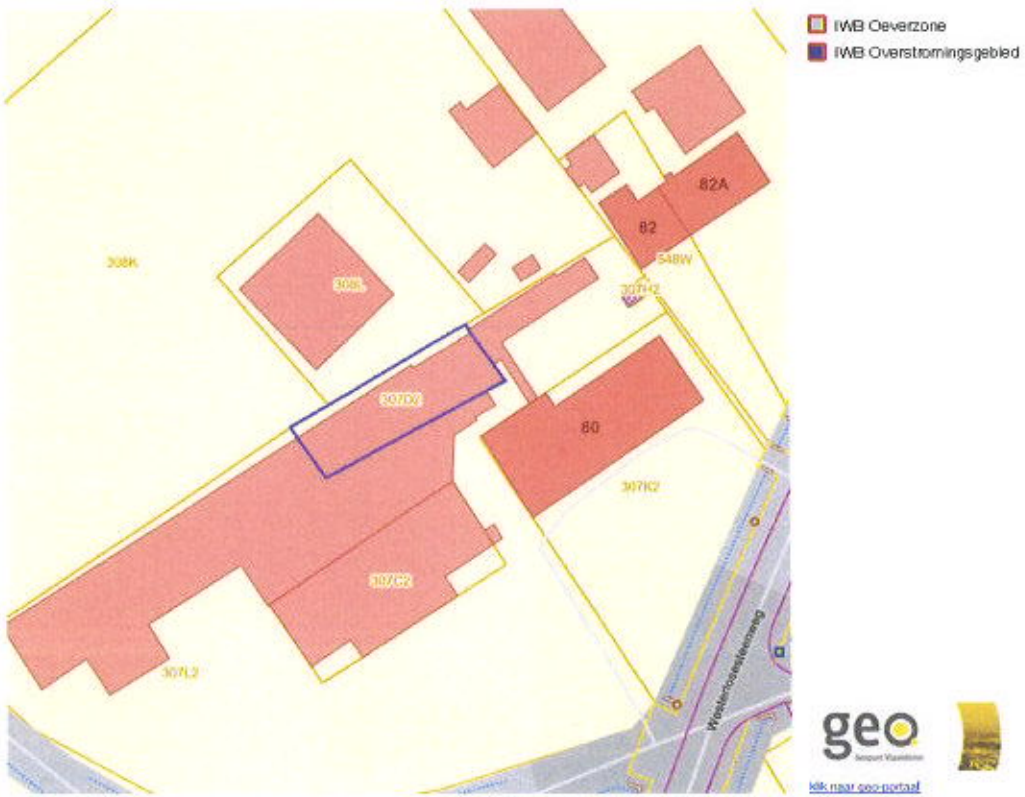




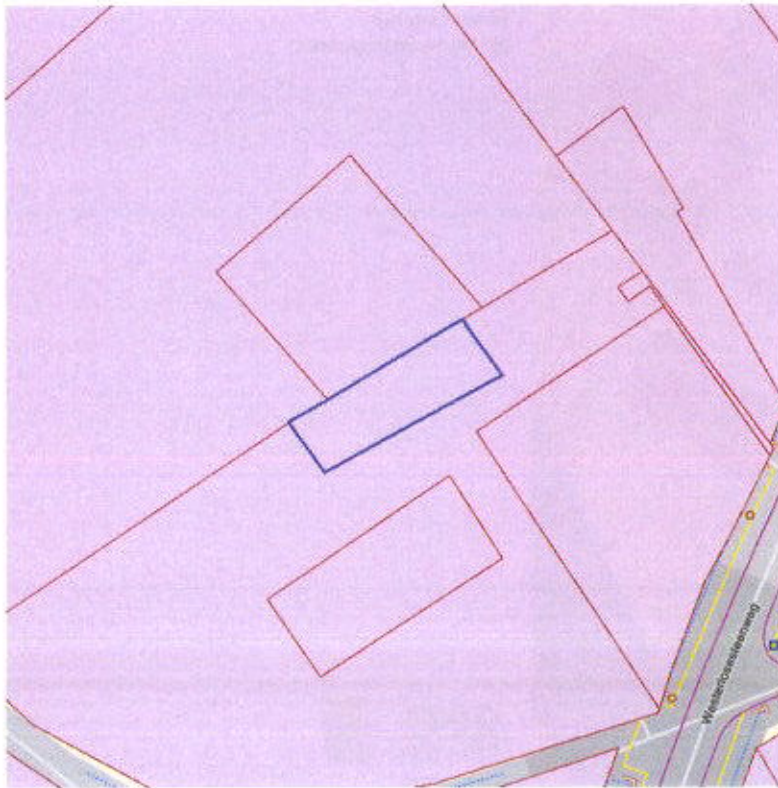
- Erfgoedbeheerplan
- Natuurbeheerplan Type 1
- Natuurbeheerplan Type 2
- Natuurbeheerplan Type 3
- Natuurbeheerplan Type 4
- Andere beheerplannen
- Harmonisch Park- en Groenbeheerplan
- Beperkt Bosbeheerplan
- Uitgebreid Bosbeheerplan
- Beheerplan Militair domein
- Vlaams Natuurreservaat
- Erkend Natuurreservaat
- Aangewezen Bosreservaat
- Erkend Bosreservaat



BRONNEN
 Agentschap voor Natuur en Bos
[WFS Metadata Publieke View Service](#)
[WFS Metadata Publieke Download Service](#)



BROUENEN
Wieringer Milieumaatschappij
[WMS RVV Afscheffingen](#)
[WER Gebieden met recht van voorrang](#)



geo
Breedte Waterweg



[Klik naar geo-portal](#)

Sinds 1 oktober 2012 is het Harmoniseringsdecreet in werking en moeten aanbiedingen en uitvoeringen via het e-voorkoopkoker van de VLM verlopen.

Belangrijk: De rangschikking van de begunstigden die een identieke volgorde hebben in onderstaande lijst is willekeurig en doet geen uitspraak over de volgorde van uitvoeren.

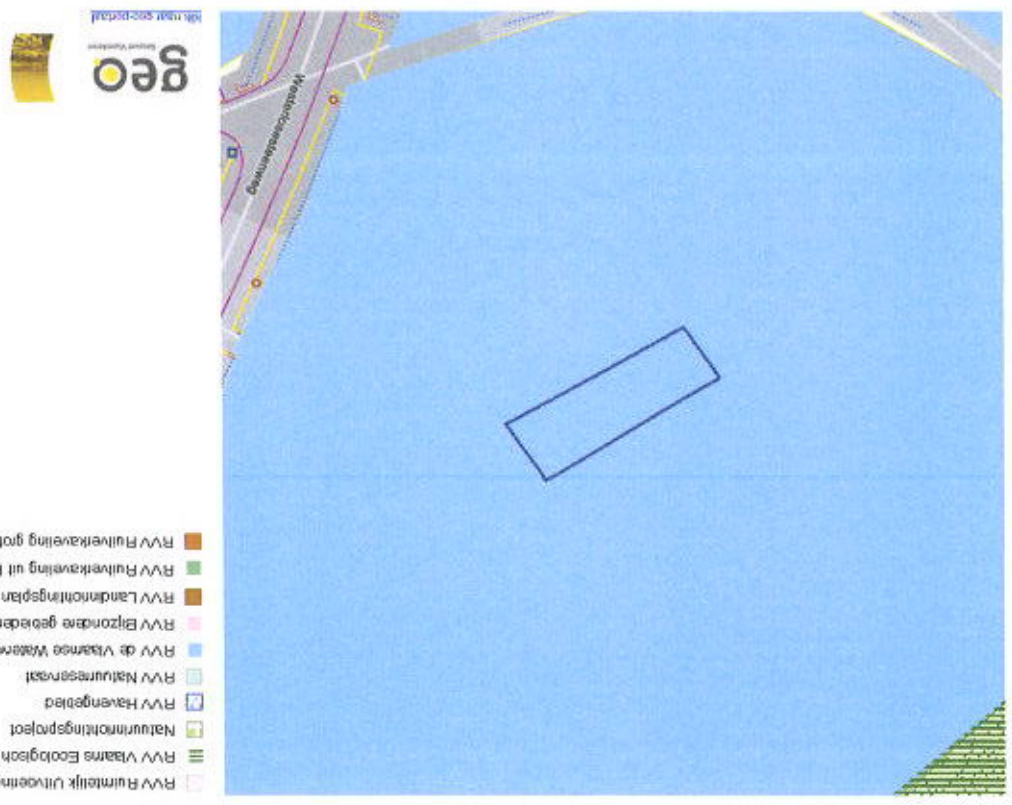
Recht van voorkoop van toepassing op 27-09-2024

Perceelnummer	13013A0307/00D002
Soorttype	De Vlaamse Waterweg nv
Volgorde begunstigde	1
Begunstigde	De Vlaamse Waterweg nv
Begindatum	26/10/2020

BRONNEN

Agenchtap voor Uitgepute Informatie Vlaanderen
[Overzicht van de stand "Vlaamse voorkoopkoker"](#)

51676	24189	Waterwegen en Zeekanaal NV	16/12/2016	23/11/2017	37903	15611	Waterwegen en Zeekanaal NV	05/10/2013	16/12/2016	16718	8111	Waterwegen en Zeekanaal NV	24/09/2012	05/10/2013	71387	55531	De Vlaamse Waterweg nv	18/06/2021	01/01/1900
Identificator verschromingsstoestand van exemplaar	Object identifier	Label van het Soort en Type Vlaams voorkooprecht	Naam begunstigde Vlaams voorkooprecht	Begindatum recht van voorkoop	Einddatum recht van voorkoop	Identificator verschromingsstoestand van exemplaar	Object identifier	Label van het Soort en Type Vlaams voorkooprecht	Naam begunstigde Vlaams voorkooprecht	Begindatum recht van voorkoop	Einddatum recht van voorkoop	Identificator verschromingsstoestand van exemplaar	Object identifier	Label van het Soort en Type Vlaams voorkooprecht	Naam begunstigde Vlaams voorkooprecht	Begindatum recht van voorkoop	Einddatum recht van voorkoop		



- RvV Ruimtelijk uitvoeringsplan
- RvV Vlaams Ecologisch Netwerk
- Natuurmonument
- RvV Havengebied
- RvV Natuurreservaat
- RvV de Vlaamse Waterweg nv
- RvV Bijzondere gebieden Vlaamse Wooncode
- RvV Landinrichtingsplan en inrichtingsnota
- RvV Ruilverkaveling uit kracht van wet
- RvV Ruilverkaveling grote infrastructuurwerken

Identificator verschijningstoestand van exemplaar	62471
Object identificator	31690
Label van het Soort en Type Vlaams voorkeepsrecht	Waterwegen en Zeekanaal NV
Naam begunstigde Vlaams voorkeepsrecht	Waterwegen en Zeekanaal NV
Begindatum recht van voorkoop	23/11/2017
Einddatum recht van voorkoop	18/06/2021

BRONNEN

Apooromop voor Tekst en Beel. De Vlaamse Waterweg NV - Agentschap Informatica Vlaanderen - Vlaamse Landmaatschappij, Gemeentelijk Havenbedrijf Antwerpen

[WMS R.V.V. Afkopenrechten](#)

[WFS Gegevens over recht van voorkoop](#)

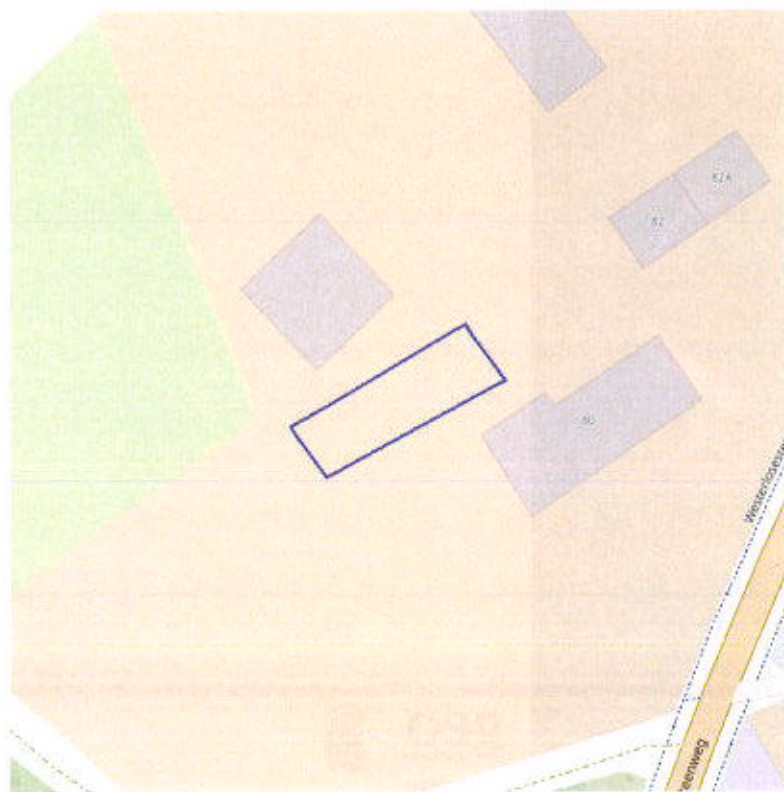


geo

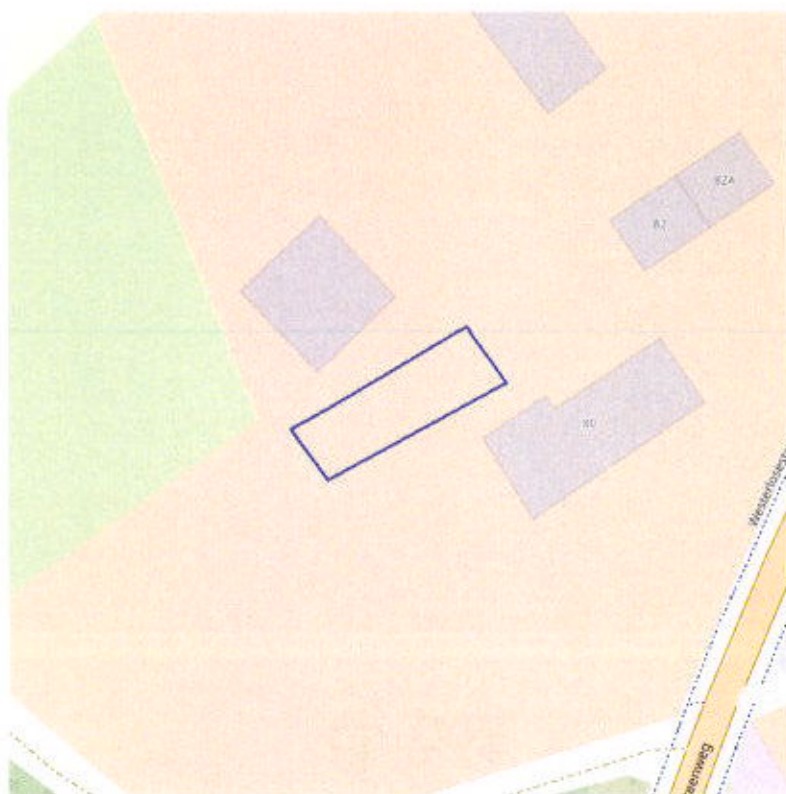


[Kijk naar geo-portal](#)

BIRMIEN
Agentschap Digitaal Vlaanderen
[WMS Ontwikkelingsmaatschappij vzw - meest recent - Vlaanderen](#)



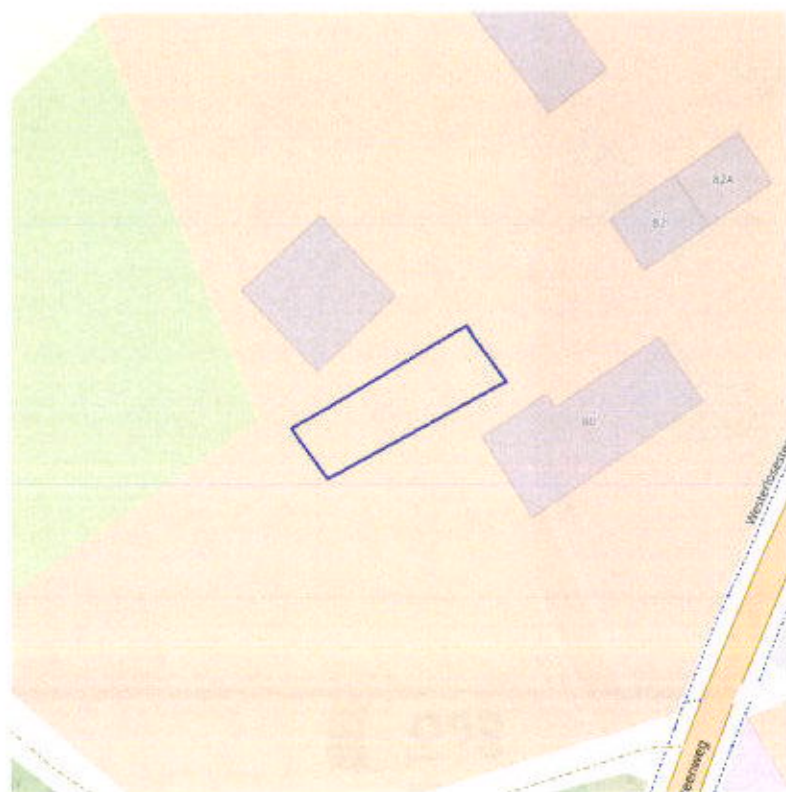
BRONNEN
Wijzen-Verrekenen
[Panden met een herstellvordering via POL-service](#)



BRONNEN

Wonen-Vlaanderen

[Vlaamse inventaris van ongeschikte en onbewoonbare woningen via PDI-service Datastart](#)



BRONNEN
Woning-lijstrijzen
[Woning-lijstrijzen met een conformiteitsattest via POA-service Dataset](#)



Leegstand en/of verwaarlozing



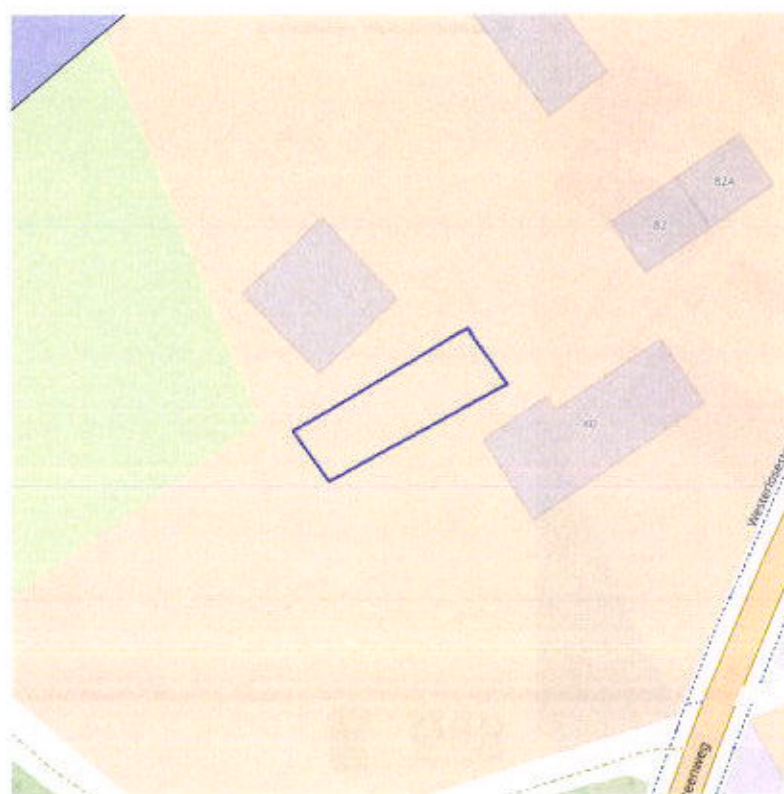
[Kijk naar ons portaal](#)

BRONNEN

Wassena Overheid, Departement Oogvisserij, Afdeling Gebiedsontwikkeling, Omgevingsatlas en -plannen (OAP)

[WMS Metadata Publicatie View Service](#)

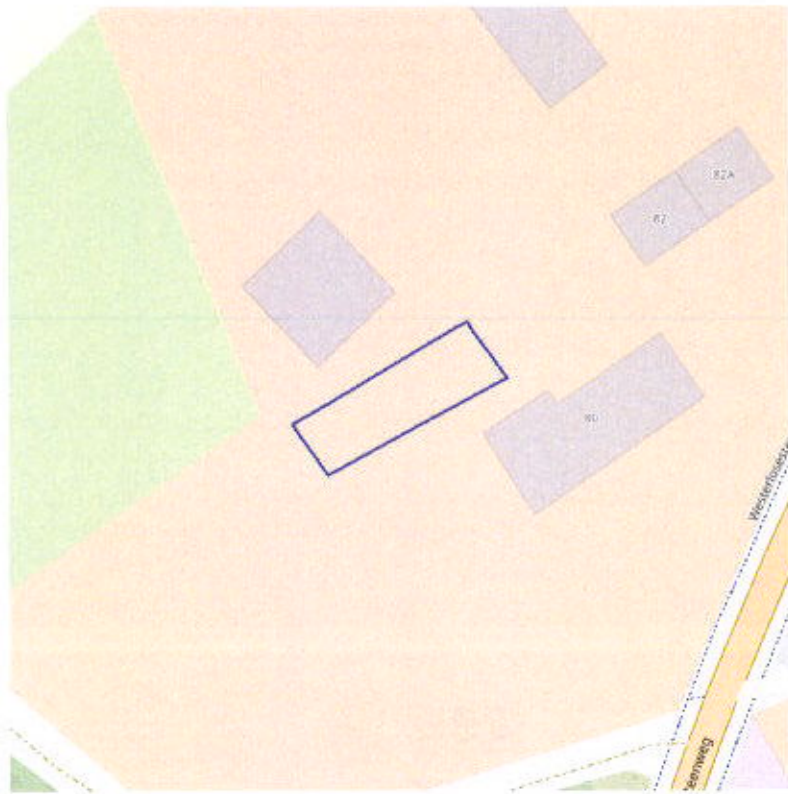
[WFS Metadata Publicatie Download Service](#)



- Grote Eenheid Natuur
- Grote Eenheid Natuur in ontwikkeling
- Natuurverwervingsgebied



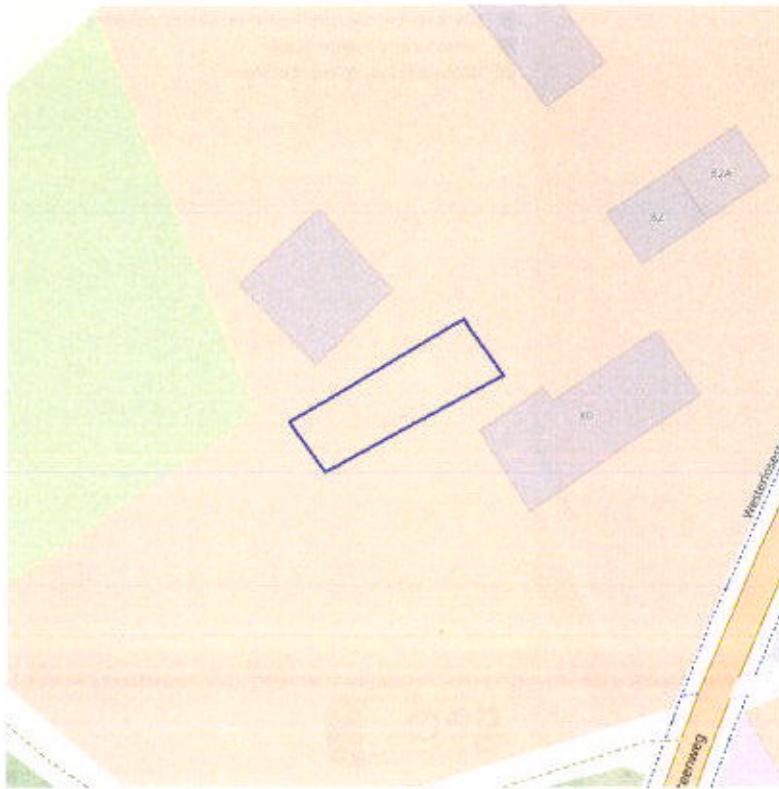
BRONNEN
Agentschap voor Natuur en Bos, OpenGreenMap
[WMS Mercator Public View Service](#)
[WFS Mercator Public Download Service](#)



- Kleine kans op overstromingen onder klimaatverandering
- Kleine kans op overstromingen
- Middelgrote kans op overstromingen



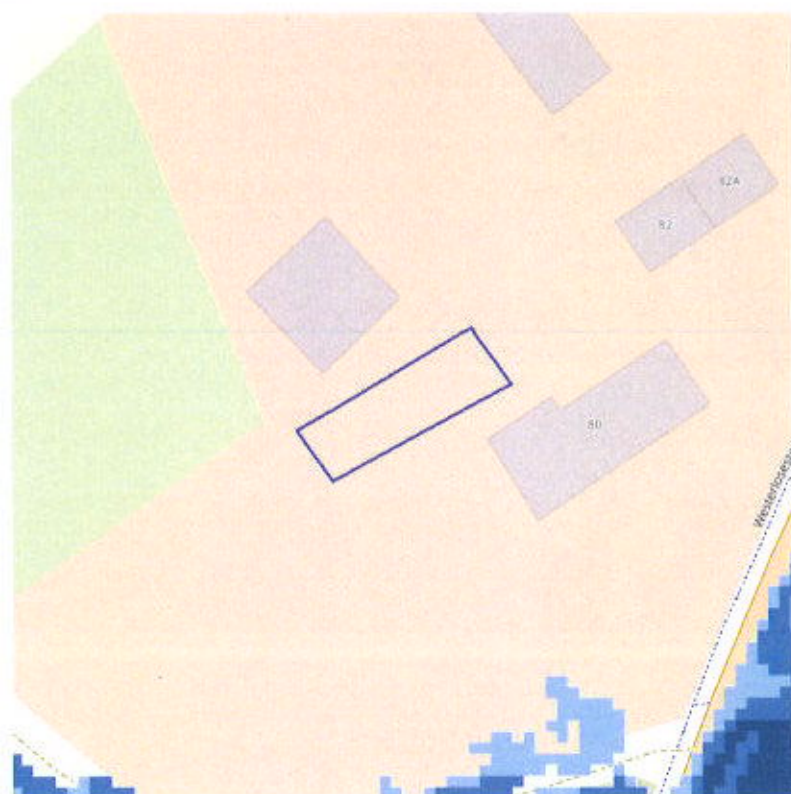
BRONNEN
Waarde Milieumaatschappij, OpenStreef.nl
[WMS overstromingsgevoelige gebieden vanuit de zee](#)



- Kleine kans op overstromingen onder klimaatverandering
- Kleine kans op overstromingen
- Middelgrote kans op overstromingen



BROMIEN
Maatregelen voor de aanpak van Overstromingen
[WMS: Overstromingsgevoelige gebieden fluviaal](#)



BRONNEN
Waternet MIA-waardering 2023 - OpenStreetMap
[WMS overstromingsgevoelige gebieden pluviaal](#)



- Onbevaarbaar cat. 1
- Onbevaarbaar cat. 2
- Onbevaarbaar cat. 3
- Publieke gracht



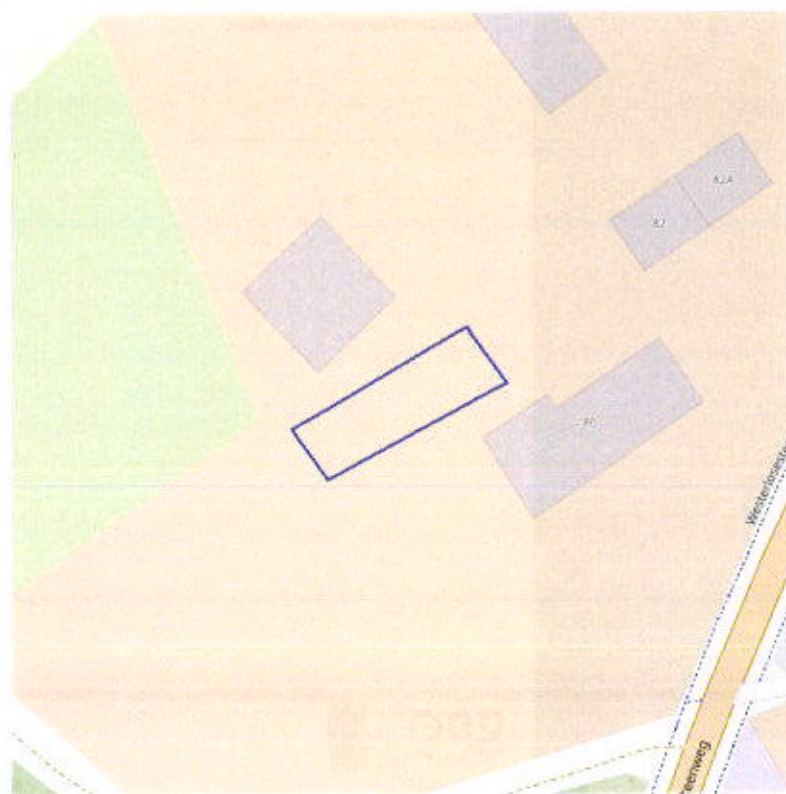
BRONNEN
Vlaamse Milieuschiedvereniging, Dier-Smedij
[WMS Digitale atlas onbevaarbare waterlopen en publieke grachten](#)

Watergevoelige openruimtegebieden



BROUWEN
Stuvia Online | Department of Geology, Willem Piekerlaan vier Dringweg
[WAT5 991 - Watergevoelige openruimtegebieden - Carifora](#)

Signaalgebieden

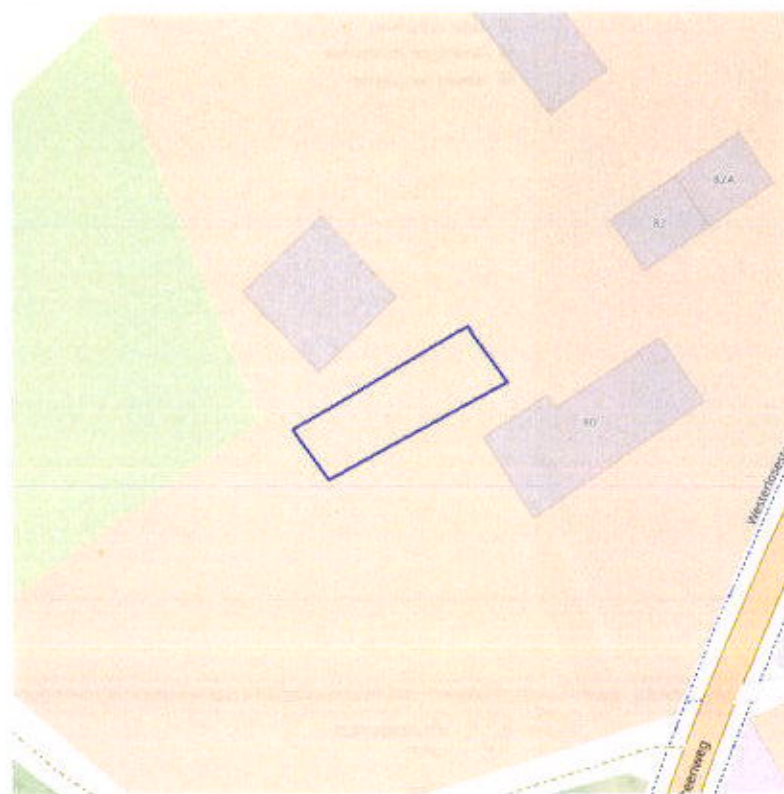


Bronnen
Municipaliteit Maastricht, OpenStreeklus
[WMS Signaalgebieden](#)



BRONNEN
Departement Midden en Openbare Werken, afdeling Waterbouwkundig Laboratorium en Vlaamse Milieusubsidiereguleerder - afdeling Operationeel Waterbeheer - OpenStroomWVC
[WMS risicozones overstromingen 2017](#)

Recent overstromde gebieden

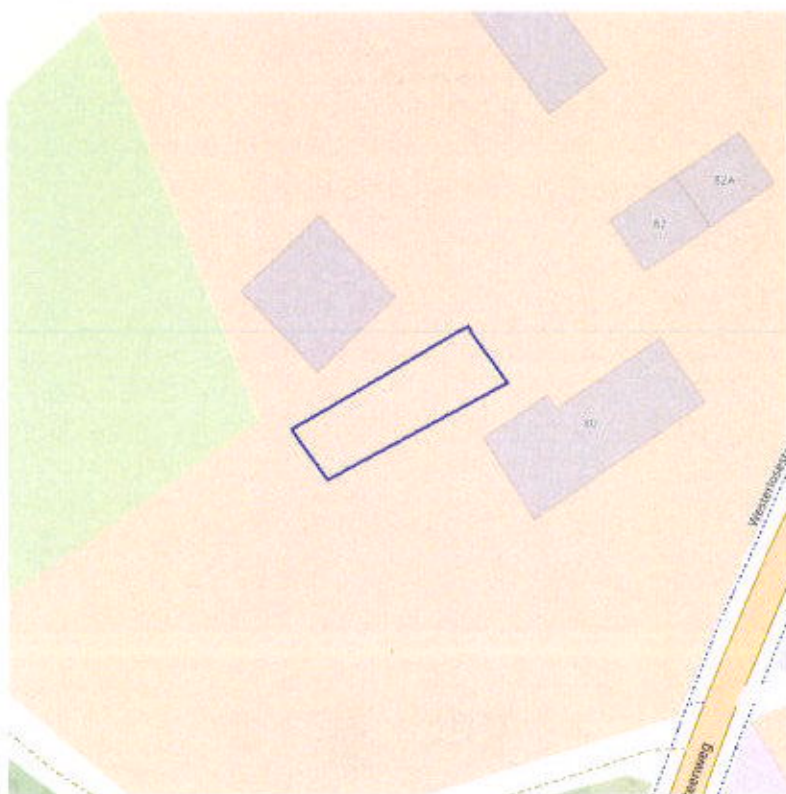


Recent overstromd gebied

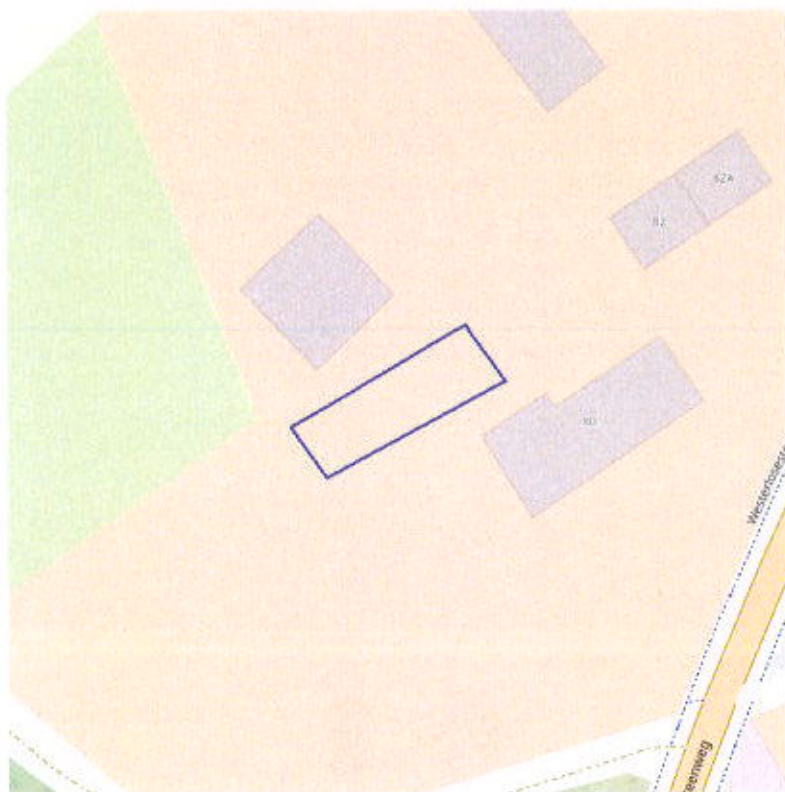
BRONNEN
Municipale Milieuservice, OpenbaarLid
[WMS Milieu- en Natuurtoets](#)
[WIS Recent overstromde gebieden](#)



Overstromingsgebieden en oeverzones



BRONNEN
Watersite Milieustrategie - afdeling Operationeel Waterbeleid, OpenbaarKlub
[WMS Vlaamse Milieumaatschappij](#)
[WFS Overstromingsgebieden en oeverzones](#)

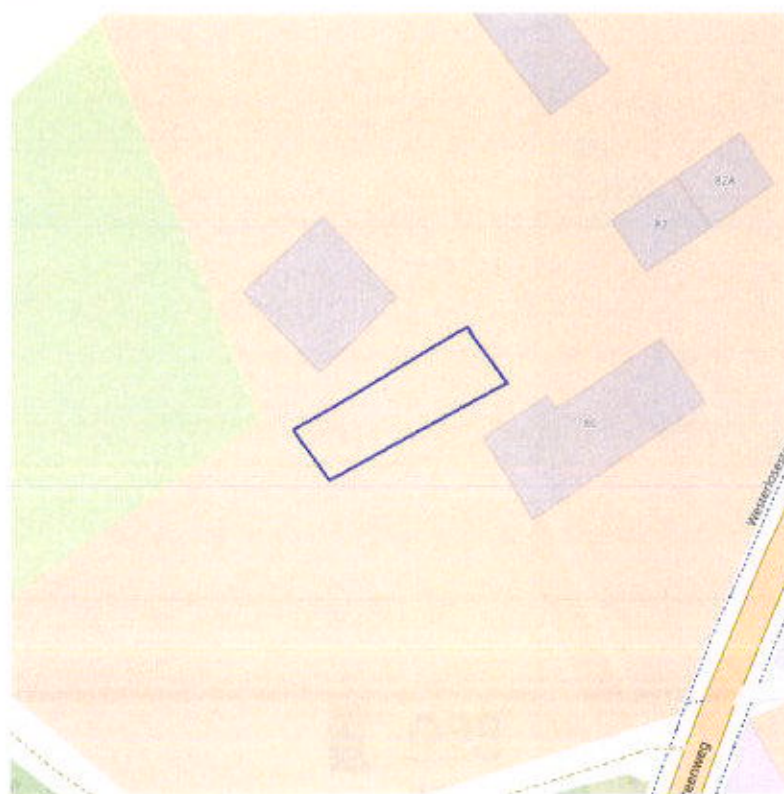


geo
Lokaal Kennen



[Mk naar geo-portal](#)

Bronnen
Vlaamse Milieumaatstaf - afdeling Openbaar Waterlicentie - Openbaarlijk
[WMS Vlaamse Milieumaatstaf](#)
[WFS Grenzen van Polders Webservice](#)



BRONNEN
Stuurgroep MI (steunmaatregelen) - afdeling Operationeel Waterbeheer - OpenbareRijp
[WMS Waterline Milieumaatschappij](#)
[WFS Grenzen van wateringen](#)



BRONNEN

Waarse overheid - Waarse Maatschappij - Afdeling Opeendreef Waterbeheer

[WMS Grondwaterwingebieden en beschermingszones](#)

[WFS Grondwaterwingebieden en beschermingszones](#)



Actuele no regzet zones (PFAS)

Opgeheven

Preventief ingesteld

Locaalspecifiek vastgesteld

Middelpunten no regzet zones (PFAS)

Gescheerd profiel

Probleem (PFAS)

Boring

Peilbuis

Waterbodemsaal

Staal

Inventaris brandwee(roeten)terreinen en incidenten (PFAS)

Geen verkenend bodemonderzoek beschikbaar (geen VBO)

Niet-PFAS-verdachte locatie

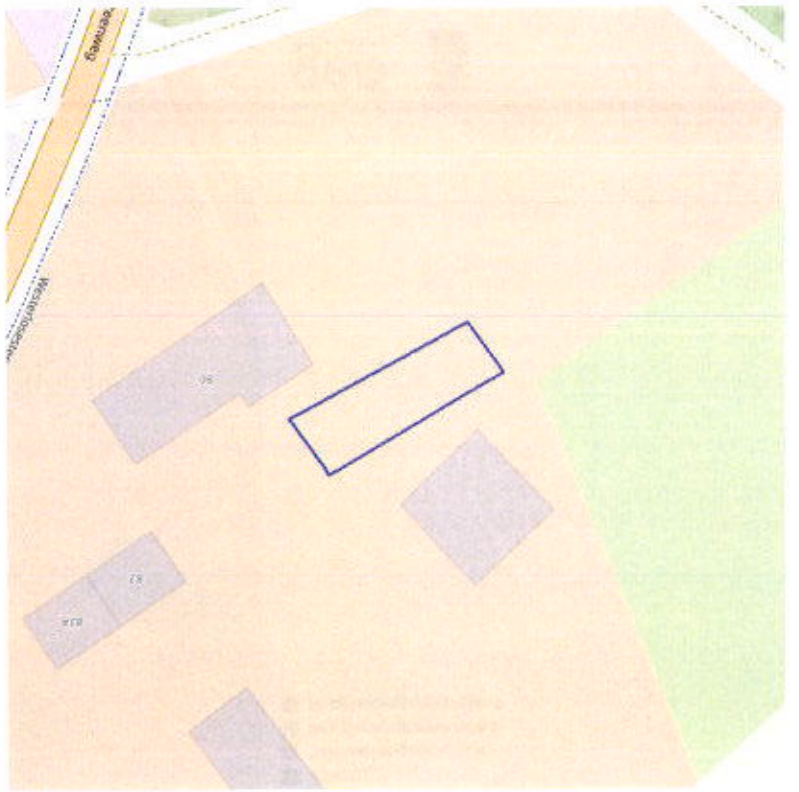
Verkenend bodemonderzoek beschikbaar (VBO)

Databank


Ondergrond

Vlaanderen

Mit over PFAS-uitwissel



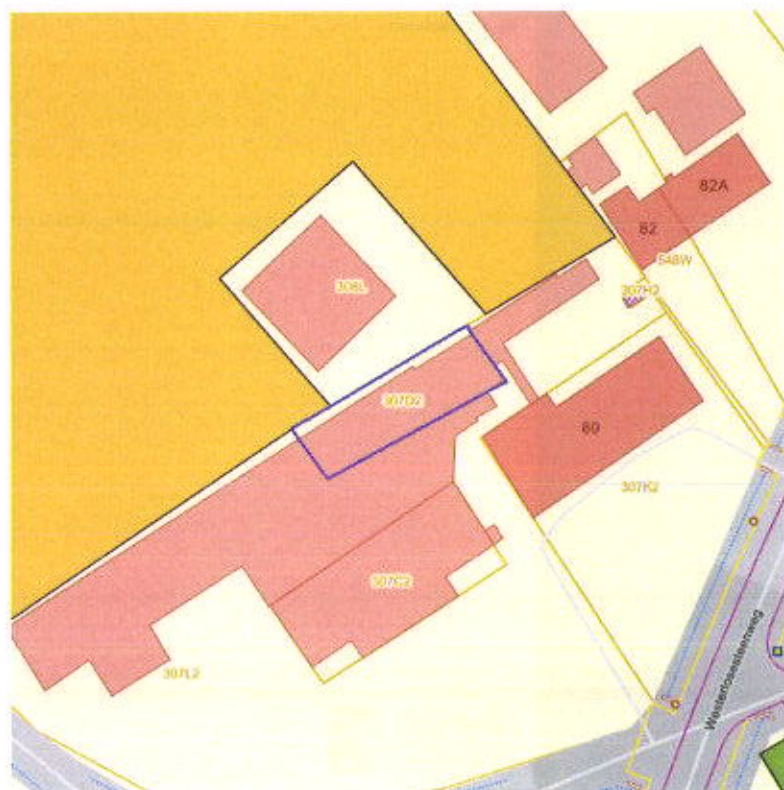
BRONNEN
Openbare Vlaamse Atlas van bodemonteringspunten (OVAM): [Aanpak van PFAS in bodemonteringspunten](#)
Afdeling no regzet zones (PFAS)
Middelpunten no regzet zones (PFAS)
Probleem (PFAS)
Inventaris brandwee(roeten)terreinen en incidenten (PFAS)



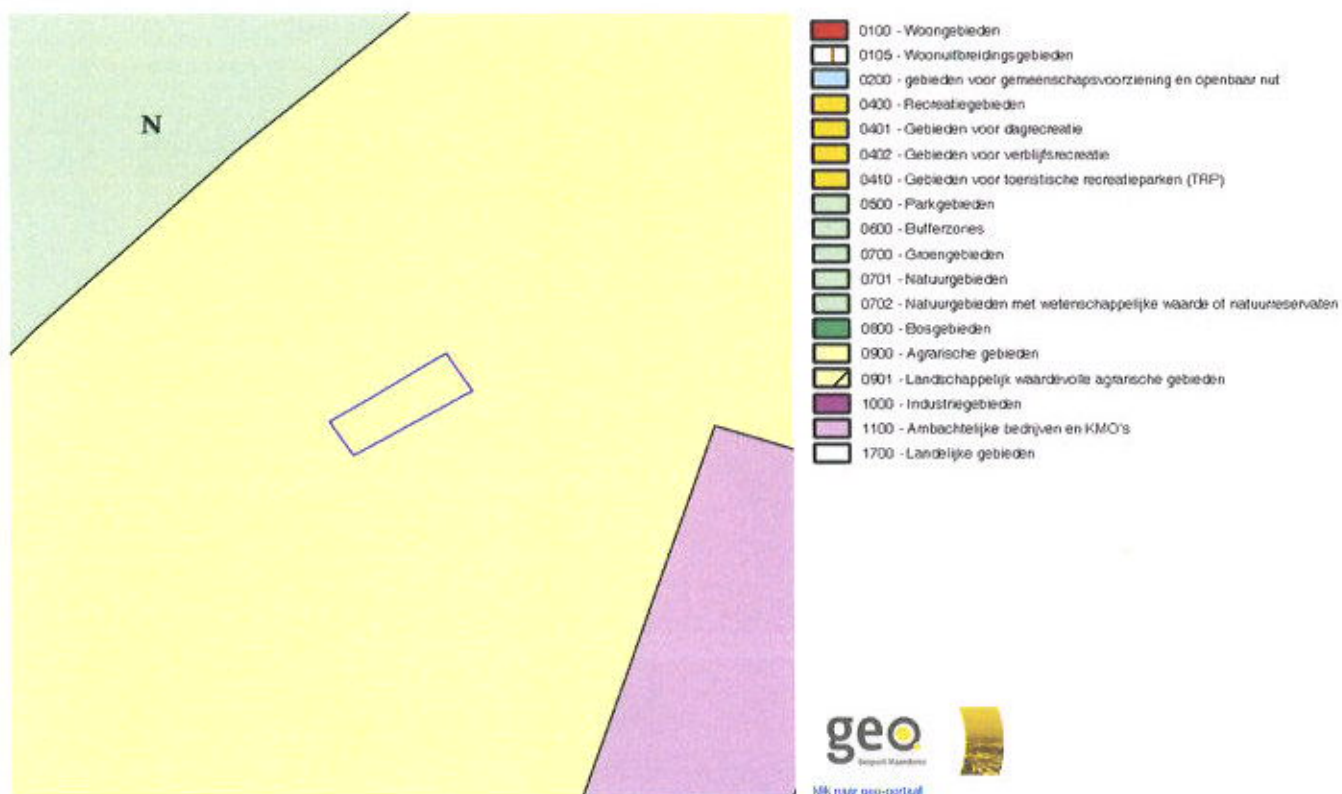
Jachtterreinen



BRONNEN
Agentschap Informatie Vlaanderen
[WMS Jacht](#)



BRONNEN
Openbare Afvalstoffenverordening voor het Vlaamse Gewest
[WMS Mercator Publieke View Service](#)
[WFS Mercator Publieke Download Service](#)



Gewestplan

Identificator	8218d190-5595-4413-b6f1-8af526519a21
Dossier type	GWP
Unieke identificatienummer	GWP_02000_222_00017_00001
Naam	origineel gewestplan Herentals - Mol
Fase	BG ; Besluit tot goedkeuring
Deelgebiednummer	17
Identificatienummer van de objectgerichte voorschrifttekst	GWP_02000_222_00017_00001_00_0900
Naam van het stedenbouwkundig voorschrift	agrarische gebieden
Identificatienummer van de objectgerichte voorschrifttekst	https://download.dsi.omgeving.vlaanderen.be/be.vl.omg.dsi.stukonderdeel.GWP_02000_222_00017_00001.BG.1.Dossierstuk.SV.1.1#page=25
Fichelink	https://dsi.omgeving.vlaanderen.be/fiche-detail/9e8c9cf2-205a-4fc7-9761-e201ec1f0de3
De categorie van gebiedsaanduiding	LDB
Legende	0900
Ondergrond	TOPO
Datum van opmaak van de ondergrond	01/01/1971
Fasodatum	28/07/1978
Datum van verschijning in Belgisch Staatsblad	20/09/1978

BRONNEN

Vlaamse Gewest' Decoraat omgeving, Vlaamse Paradijsen voor Orde en
[WFS Mercator Publieke View Service](#)
[WFS Mercator Publieke Download Service](#)

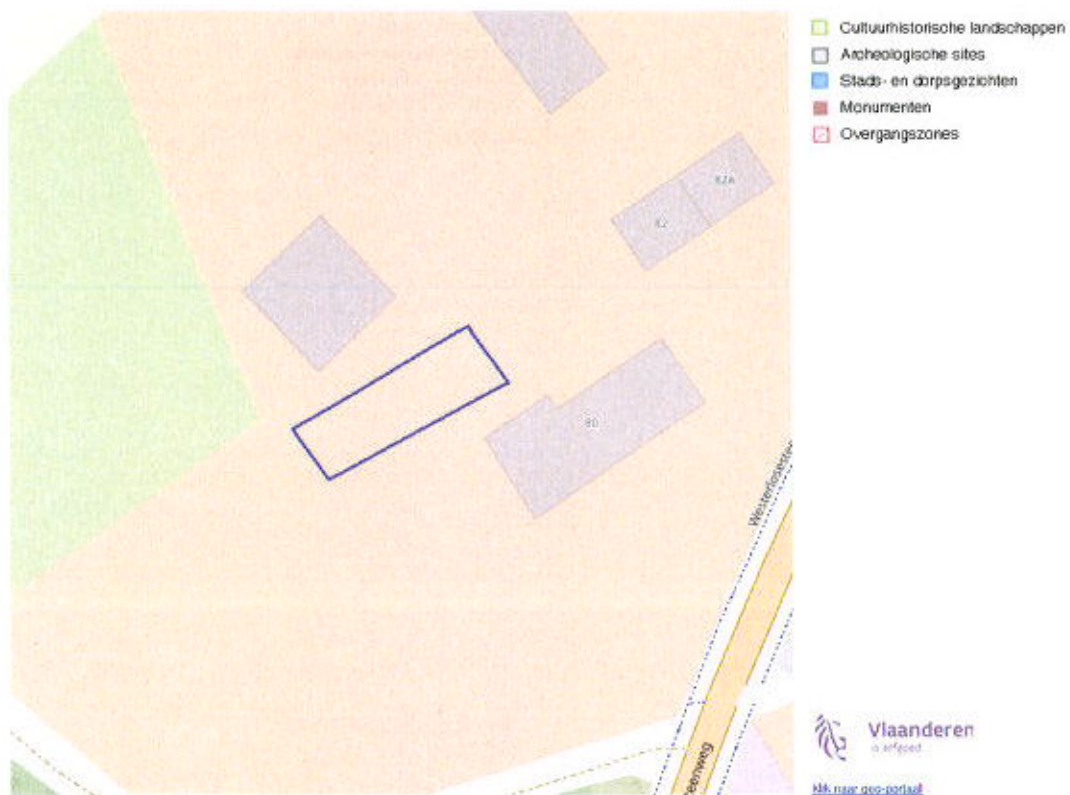
Ruimtelijk uitvoeringsplan



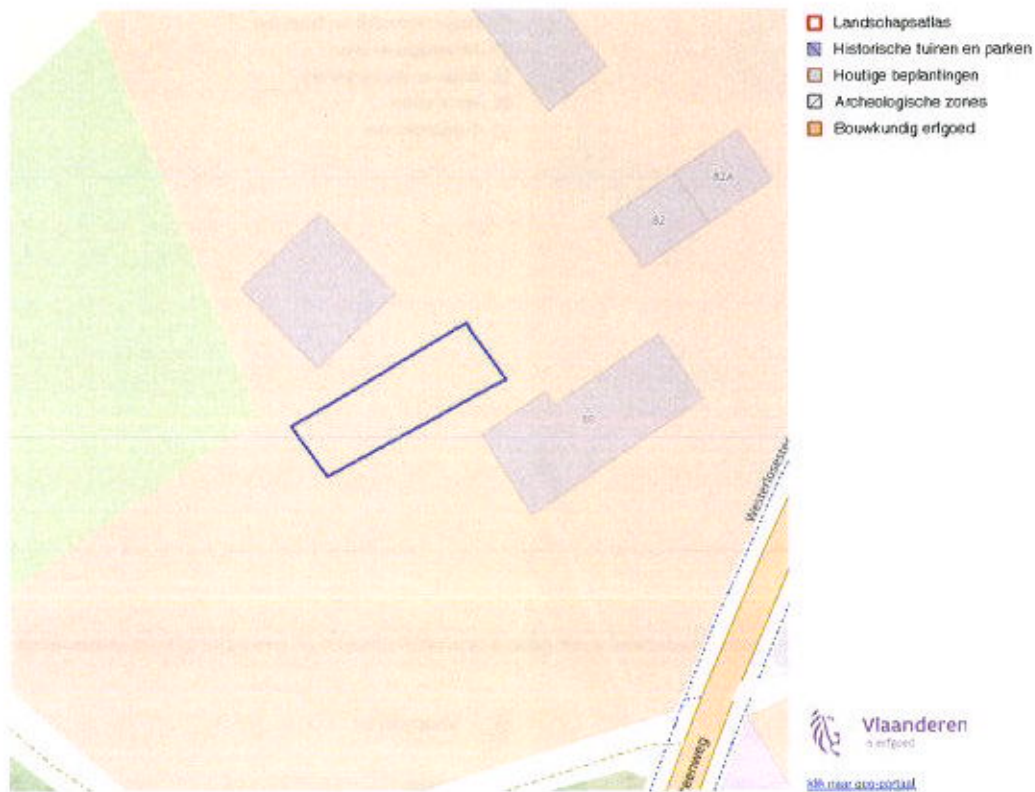
BRONNEN
 Wijkplan 2007-2012, Gemeente Dordrecht, Wijkplan 2007-2012
 Wijkplan 2007-2012, Gemeente Dordrecht, Wijkplan 2007-2012
 Wijkplan 2007-2012, Gemeente Dordrecht, Wijkplan 2007-2012



Cultuurhistorische landschappen / archeologische sites / stads- en dorpsgezichten / monumenten en overgangszones



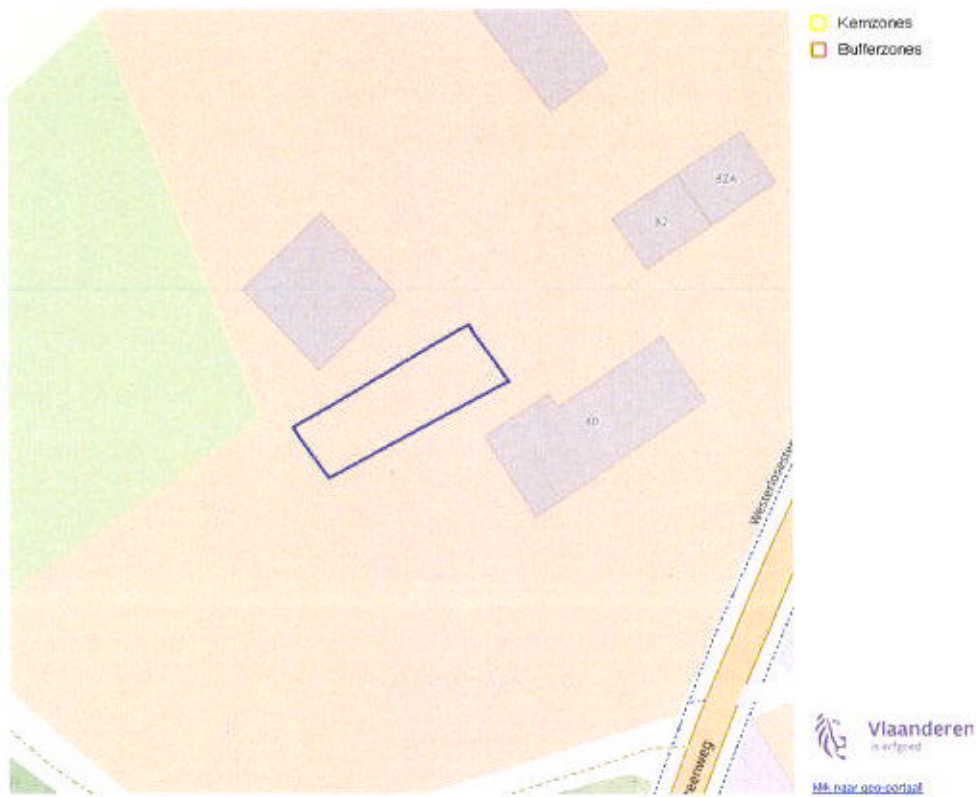
BRONNEN
OpenStreetMap, Vlaanderen Geoportal - Agentschap Onroerend Erfgoed (c) Deze data is eigendom van Agentschap Onroerend Erfgoed.
[WMS Agentschap Onroerend Erfgoed Public View Service](#)
[WFS Agentschap Onroerend Erfgoed Public View Download Service](#)



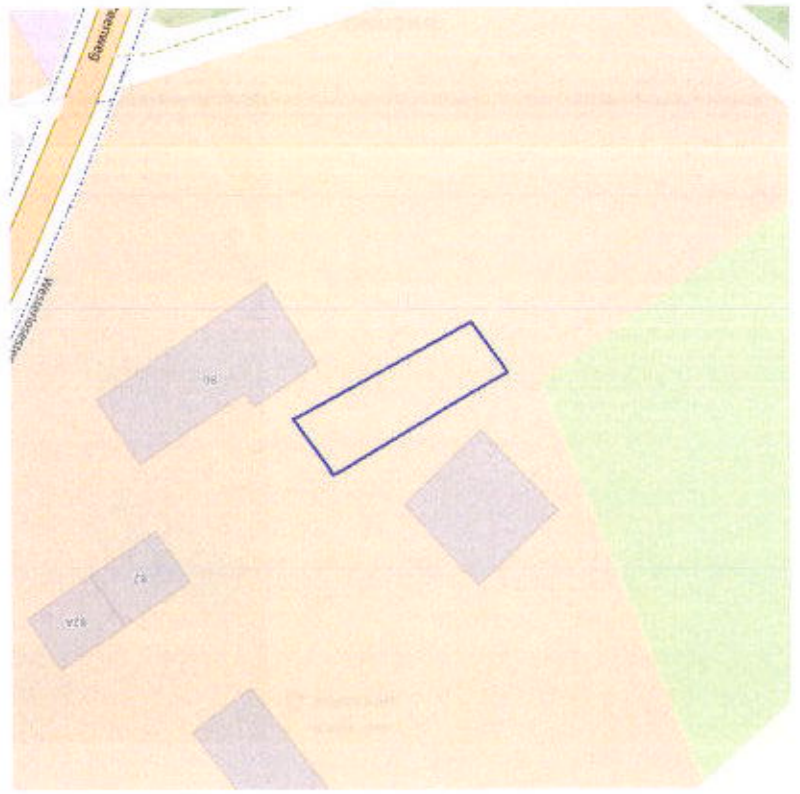
BRONNEN
[OpenStreetMap - Agentschap Onroerend Erfgoed](#) | [Deze data is afgeleid van Agentschap Onroerend Erfgoed](#)
[WFS Agentschap Onroerend Erfgoed Publicatie Web Service](#)
[WFS Agentschap Onroerend Erfgoed Publicatie Download Service](#)



Kernzones en bufferzones



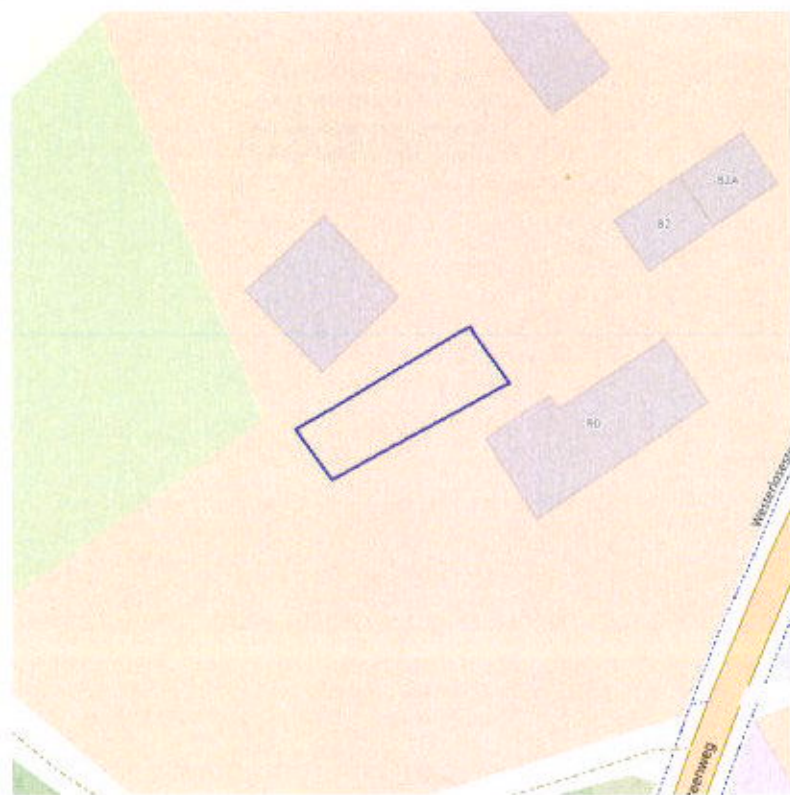
BRONNEN
OpenStreetMap - Vlaamse Doelraad - Agentenschap Onroerend Erfgoed | © Data data is eigendom van Agentenschap Onroerend Erfgoed
[WMS Agentenschap Onroerend Erfgoed Publica View Service](#)
[WFS Agentenschap Onroerend Erfgoed Publica Download Service](#)



Vlaanderen
is ergerd
Mijn overheid

Behoeveplannen
Onderaanderegeochtplanen

BRONNEN
OpenStreetMap - OpenStreetMap
M&S Agriculture - OpenStreetMap
M&S Agriculture - OpenStreetMap

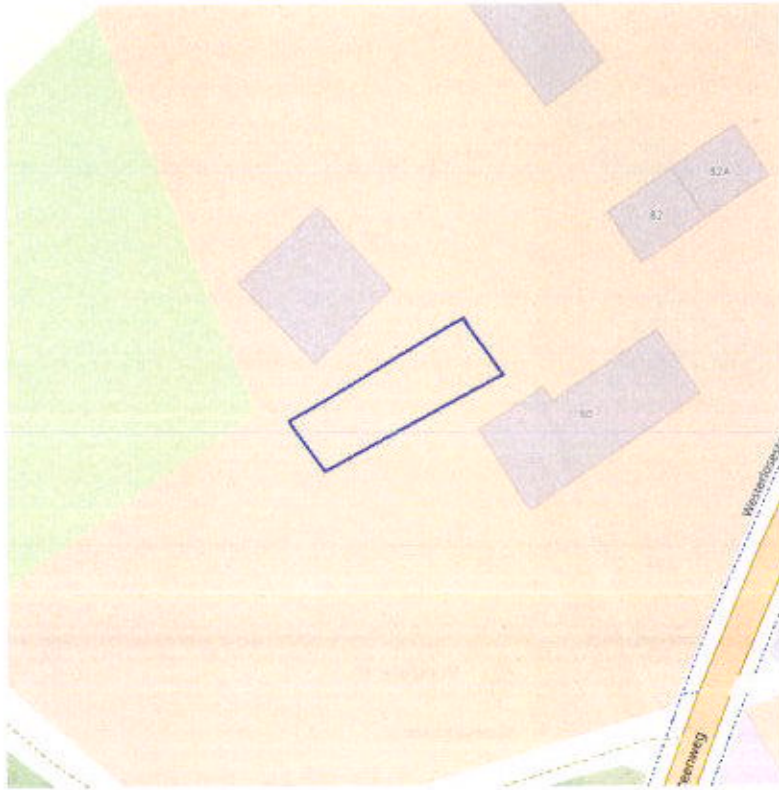


- Gebieden geen archeologie - gewestelijk
- Gebieden geen archeologie - gemeentelijk



BRONNEN
OpenStreetMap: Vlaamse Overheid - Agentschap Onroerend Erfgoed. © Deze data is eigendom van Agentschap Onroerend Erfgoed.
[WMS Agentschap Onroerend Erfgoed Publieke View Service](#)
[WFS Agentschap Onroerend Erfgoed Publieke Download Service](#)

Bouwkundig, archeologisch en landschappelijk waardevol onroerend erfgoed

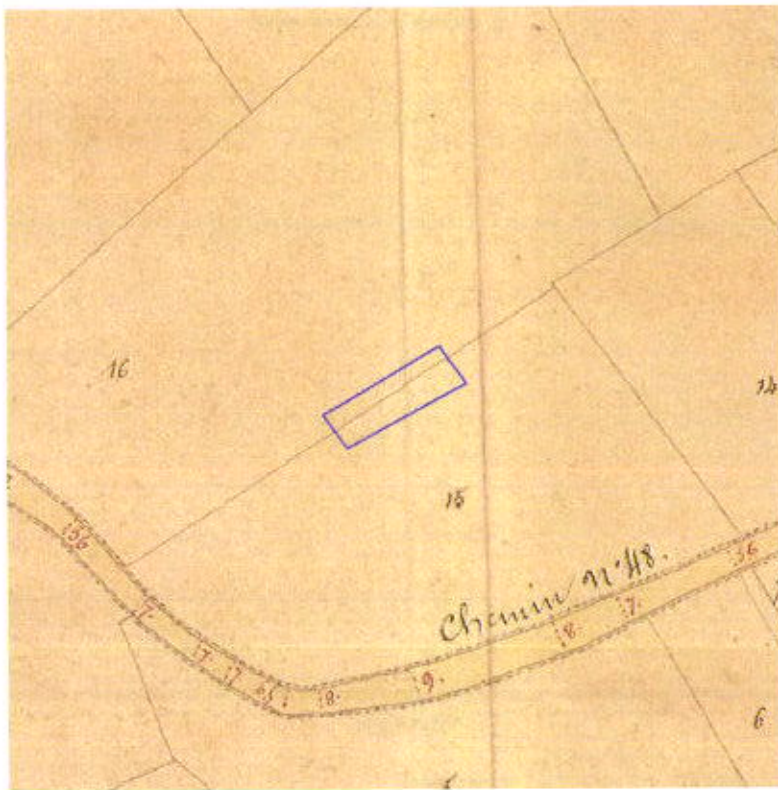


- Archeologisch erfgoed - geheel
- Bouwkundig erfgoed - elementen
- Landschappelijk erfgoed - elementen
- Landschappelijk erfgoed - geheel



BRONNEN
[OpenStreetMap: Vlaande Overheid - Agentschap Onroerend Erfgoed](#) | Deze data is afkomstig van Agentschap Onroerend Erfgoed
[WFS: Agentschap Onroerend Erfgoed Publicatie Vlaamse Service](#)
[WFS: Agentschap Onroerend Erfgoed Publicatie Databank Service](#)





[Mk naar geoportal](#)

BRONNEN
Provincie Vlaams-Brabant, Provincie Limburg, Provincie Oost-Vlaanderen, Provincie West-Vlaanderen, Provincie Antwerpen
[WMS Atlas der Buurtwegen](#)