

VASTGESTELDE ARCHEOLOGISCHE ZONE

Historische stadskern van Ronse

Vastgestelde archeologische zone van 19-02-2016 tot heden


ID: 11919 URI: <https://id.erfgoed.net/aanduidingsobjecten/11919> 

Besluiten

[Historische stadskern Ronse](#)

vaststellingsbesluiten: 19-02-2016 ID: 5915

Rechtsgevolgen

 Meer informatie over de rechtsgevolgen van vaststellingen vind je op [onze website](#).

Beschrijving

De historische stadskern is een immense en complexe archeologische zone die het resultaat is van een eeuwenlange intense bewoning binnen de stedelijke grenzen, meestal een omwalling. De stadsplattegrond kent een cumulatief karakter en verschillende fasen, met een oude nederzettingkern die soms teruggaat op een vroeg- of pre-middeleeuwse aanwezigheid. Voor de afbakening is in eerste instantie

Alternatieve namen

Renaix

Provincie

Oost-Vlaanderen

Gemeente

Ronse

gekeken naar het 19de-eeuwse gereduceerde kadaster omdat dit de eerste nauwkeurige kadasterkaart is die nog een tijdsbeeld geeft van voor de industrialisering.

Deelgemeente

Ronse

Straat

Onbepaald

Locatie

Ronse (Ronse)

Nauwkeurigheid zone

Tot op 15m

Oppervlakte zone


501 929m²

Typologie: [steden](#)

Datering: [middeleeuwen](#),
[nieuwe tijd](#)

Aanduiding van
Is de vaststelling van

Historische stadskern van Ronse



Ronse (Ronse)

Deze zone omvat de historische stadskern van Ronse.

Beheerder fiche: **Agentschap Onroerend Erfgoed**



Contact

Heb je een vraag of opmerking over deze fiche? [Meld het ons via het contactformulier.](#)



ERFGOEDOBJECT

Historische stadskern van Ronse

archeologisch geheel

ID: 300596 **URI:**

<https://id.erfgoed.net/erfgoedobjecten/300596>



Juridische gevolgen

- is aangeduid als vastgestelde archeologische zone [Historische stadskern van Ronse](#)


Deze vaststelling is geldig sinds 19-02-2016

ALGEMEEN

BESCHRIJVING

KENMERKEN

Relaties



Omvat

[Eenheidsbebouwing van drie stadswoningen](#)

Is deel van

[Ronse](#)

Waarnemingen




Omvat

[St-Hermesbasiliek altaar](#)

Omvat

[De Kleine Markt](#)



Omvat

[Delhayeplein](#)

Omvat

[Watermolenstraat I](#)



Omvat

[Watermolenstraat II](#)

Je kan deze pagina citeren als:

INVENTARIS ONROEREND ERFGOED
2024: *Historische stadskern van Ronse*
[online],
<https://id.erfgoed.net/erfgoedobjecten/300596>
(geraadpleegd op 27 maart 2024).

Beheerder fiche: **Agentschap
Onroerend Erfgoed**



Contact

Heb je een
vraag of
opmerking over
deze fiche?

[Meld het ons
via het
contactformulier.](#)

