



## Inhoudstafel

### Kaarten

Mobiscore .....	4
Register van Herstelvorderingen .....	4
Kadastraal plan (CadGis) .....	5
Luchtfoto Vlaanderen winter 2022 - kleur.....	8
Gewestplan .....	10
PFAS .....	12
OVAM Bodemonderzoeken en sanering .....	14
OVAM-Schadegevallen en meldingen.....	16
Vlaamse inventaris van ongeschikte en onbewoonbare woningen .....	18
Woningen met een conformiteitsattest .....	19
Boskartering 1990.....	20
Bosreferentielaag 2000.....	22
Digitale boswijzer Vlaanderen 2021 .....	24
Groenkaart Vlaanderen 2021 .....	26
Natuurbeheerplannen .....	28
Watertoets: Overstromingsgevoelige gebieden vanuit zee 2023 .....	30
Watertoets: Overstromingsgevoelige gebieden fluviaal 2023 .....	32
Watertoets: Overstromingsgevoelige gebieden pluviaal 2023 .....	34
Overstromingsgebieden en oeverzones Integraal Waterbeleid.....	36
Risicozones voor overstromingen.....	37
Recent overstroomde gebieden .....	39
Van nature overstroombare gebieden .....	40
Gebieden van het VEN en het IVON .....	42
Signaalgebieden.....	44
Grenzen van polders .....	45



Grenzen van wateringen.....	46
Grondwaterwingebieden en beschermingszones .....	47
Gebiedstypes nitraat mestdecreet, geldend .....	48
Traditioneel Landschap.....	50
Habitatrichtlijngebieden .....	53
Vogelrichtlijngebieden .....	54
Jachtgebieden .....	55
Vlaams voorkeurrecht van toepassing op het onroerend goed .....	56
Beschermde stads- en dorpsgezichten .....	58
Beschermde archeologische sites.....	59
Beschermde cultuurhistorische landschappen.....	60
Beschermde monumenten .....	61
Gehelen uit de wetenschappelijke inventaris van het bouwkundig erfgoed .....	62
Vastgestelde archeologische zones .....	63
Unesco werelderfgoed - buffers .....	64
UNESCO werelderfgoed kernzones.....	65
Vastgesteld bouwkundig erfgoed .....	66
Wetenschappelijke bouwkundig erfgoed - elementen .....	67
Vastgesteld bouwkundig erfgoed - gehelen .....	68
Vastgestelde landschapsatlasrelicten.....	69
Vastgesteld landschappelijk erfgoed .....	70
Wetenschappelijke inventaris landschappelijk erfgoed - elementen.....	71
Overgangszones bij beschermd erfgoed.....	72
Beheersplannen .....	73
Gebieden geen archeologie - gewestelijk.....	74
Gebieden geen archeologie - gemeentelijk.....	75
Wetenschappelijke archeologische zones .....	76
Bekrachtigde archeologienota's en nota's .....	77



Datum: 20/07/2023  
Perceel: 11049A0757/00P000  
Gebruikersnaam: Sarah Notelteirs  
Zwanenstraat 11, 2390 Malle

Eindverslagen archeologie .....	78
Erfgoedlandschappen .....	79
Atlas der Buurtwegen (ca 1840), Vlaanderen .....	80
Vastgoedprijzen .....	82



## Mobiscore

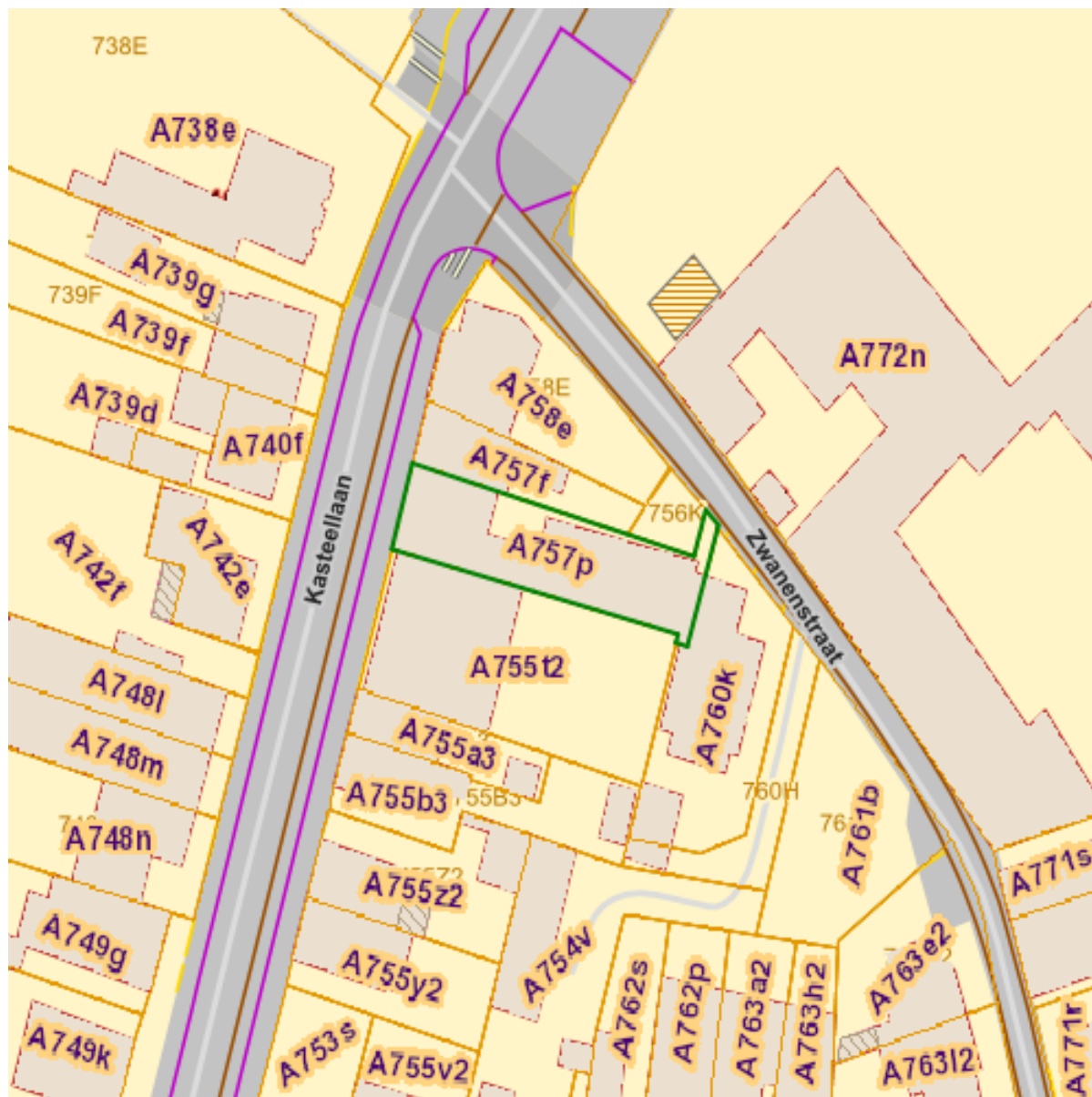


## Register van Herstelvorderingen

Dit perceel staat niet geregistreerd in het register van herstellvorderingen











## Kadastraal plan (CadGis)



-  BUILDING
-  STRUCTU
-  UNDEFINE
-  Easements



Datum: 20/07/2023  
Perceel: 11049A0757/00P000  
Gebruikersnaam: Sarah Notelteirs  
Zwanenstraat 11, 2390 Malle

-  Closed
-  Covered-opened not on built
-  Covered-opened on built
-  Underground
-  Closed on built
-  Building with undifferentiated geometry
-  Temporary
-  Private

Naam	Waarde
TYPE	BUILDING (bv. hoofdgebouw, bijgebouw)
Aanmaakdatum object (bron: gewest)	28/01/2010
Aanmaakdatum versie van object (bron: gewest)	21/12/2022
Naam	
Status gebouw	Realised
Versie nummer	3
Oppervlakte	320.17 m <sup>2</sup>
Kadastraal planperceel	11049A0757/00P000
Type	privaat domein
Kadastrale sectiecode	11049A
Status	ondergronds
Oppervlakte Patris (m <sup>2</sup> )	388
Type oppervlakte	Grafisch
Fiscale toestand	5
Laatste aanpassing	20/04/2019 12:48:29

#### Bronnen

Bekijken op [eservices.minfin.fgov.be](https://eservices.minfin.fgov.be) [Klik hier](#)




Datum: 20/07/2023  
Perceel: 11049A0757/00P000  
Gebruikersnaam: Sarah Notelteirs  
Zwanenstraat 11, 2390 Malle

Webservices - FOD Financiën [Klik hier](#)






## Luchtfoto Vlaanderen winter 2022 - kleur



omwrgb22vl

RGB

-  Red: Band\_1
-  Green: Band\_2
-  Blue: Band\_3

### Bronnen

Bekijken op Geopunt.be [Klik hier](#)

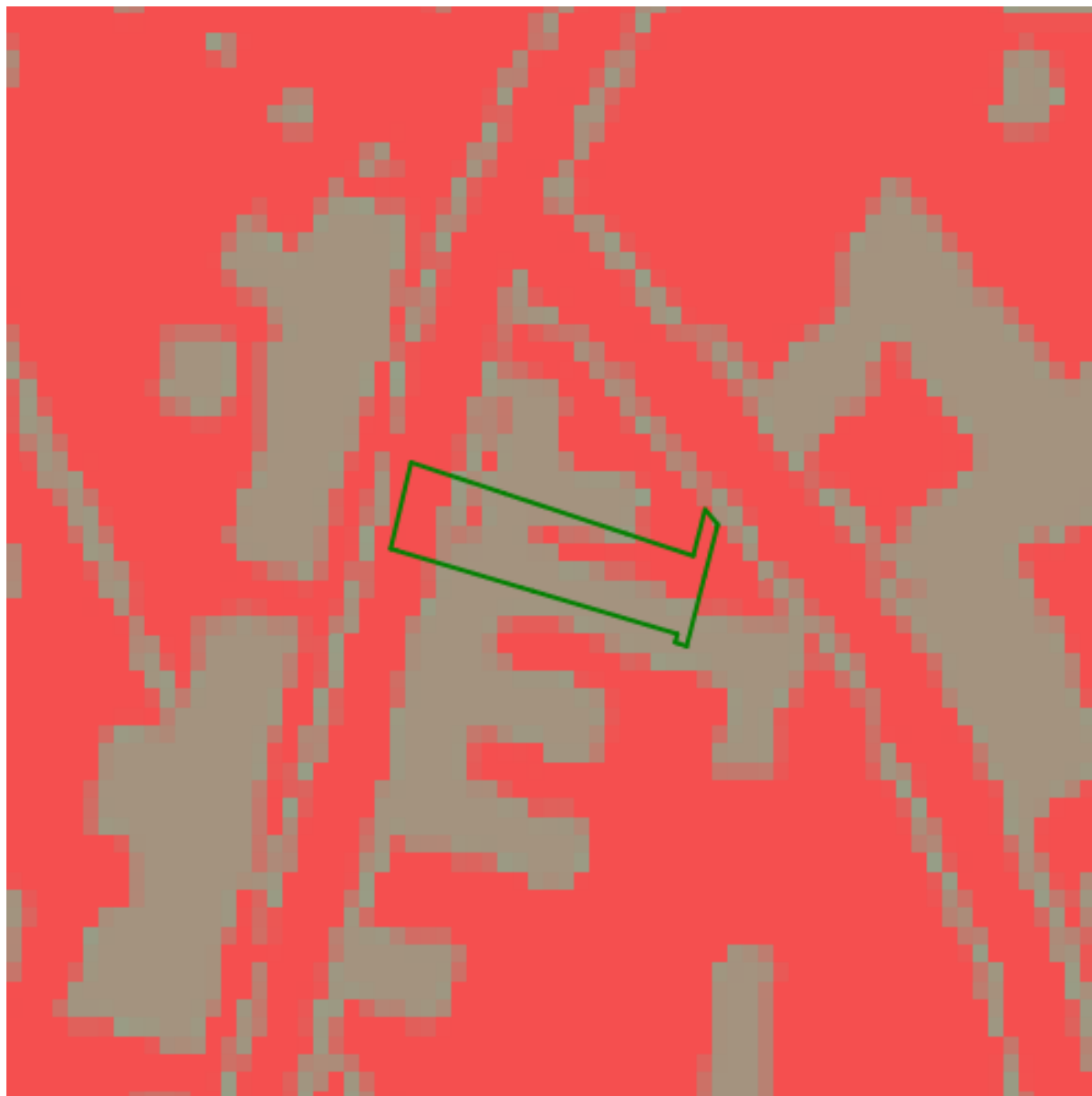




Datum: 20/07/2023  
Perceel: 11049A0757/00P000  
Gebruikersnaam: Sarah Notelteirs  
Zwanenstraat 11, 2390 Malle



## Gewestplan



lu:lu\_gwp\_rv\_raster



DSI - Gewestplan, vector - Contouren



Naam	Waarde
Naam	origineel gewestplan Turnhout

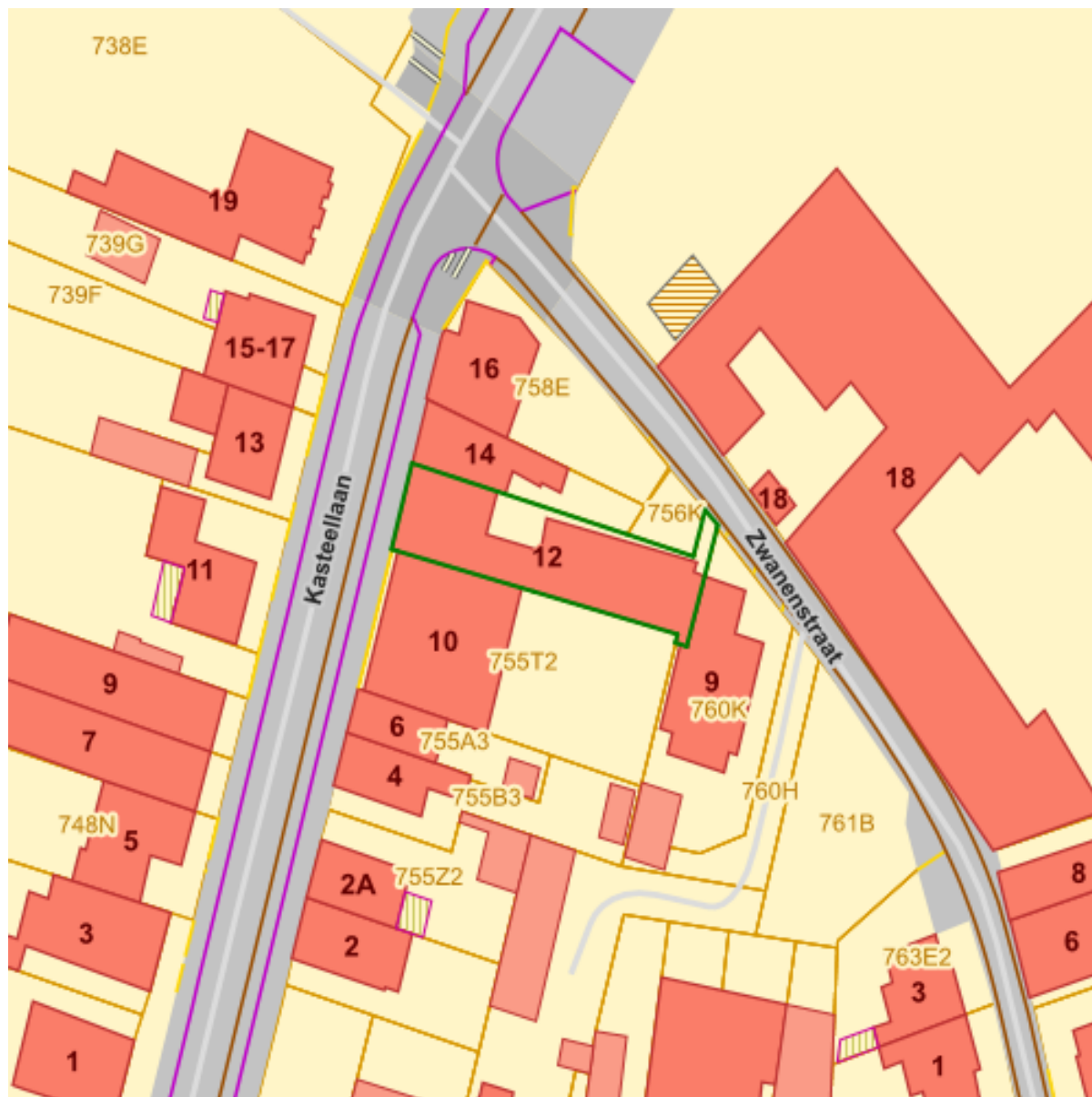


<b>Fase</b>	BG
<b>Het planidentificatienummer van het plan zoals het gekend is bij de bronbeheerder</b>	GWP_02000_222_00016_00001
<b>Omschrijving van de ondergrond waarop het object werd ingetekend.</b>	
<b>Bestands link</b>	<a href="https://dsi.omgeving.vlaanderen.be/fiche-detail/fd17f70a-c5ed-4ac7-8f8c-1f14414d777a">https://dsi.omgeving.vlaanderen.be/fiche-detail/fd17f70a-c5ed-4ac7-8f8c-1f14414d777a</a>
<b>De datum horende bij de betreffende fase.</b>	1977-09-30
<b>De datum van het verschijnen van het plan in het Belgisch Staatsblad horende bij de betreffende fase.</b>	1977-10-22
<b>Herinterpretatie</b>	Nee
<b>Naam</b>	<b>Waarde</b>
<b>Naam</b>	woongebieden
<b>Link</b>	<a href="https://download.dsi.omgeving.vlaanderen.be/be.vl.omg.dsi.stukonderdeel.GWP_02000_222_00016_00001.BG.1.Dossierstuk.SV.1#page=1">https://download.dsi.omgeving.vlaanderen.be/be.vl.omg.dsi.stukonderdeel.GWP_02000_222_00016_00001.BG.1.Dossierstuk.SV.1#page=1</a>

Bronnen	
<b>Bekijken op Geopunt.be</b>	<a href="#">Klik hier</a>
<b>Mercator Publieke View Service</b>	<a href="#">Klik hier</a>



## PFAS



Middelpunten no regret zones



Actuele no regret zones (PFAS)



opgeheven



preventief ingesteld



locatiespecifiek vastgesteld



overruled

Profielen (PFAS)



- boring
- peilbuis
- waterbodemstaal
- staal

Inventaris brandweer(oefen)terreinen en incidenten (PFAS)

- Geen verkennend bodemonderzoek beschikbaar (geen VBO)
- Niet-PFAS-verdachte locatie
- Verkennend bodemonderzoek beschikbaar (VBO)

#### Bronnen

Bekijken op Geopunt.be [Klik hier](#)

INSPIRE Raadpleegdienst Databank Ondergrond Vlaanderen [Klik hier](#)

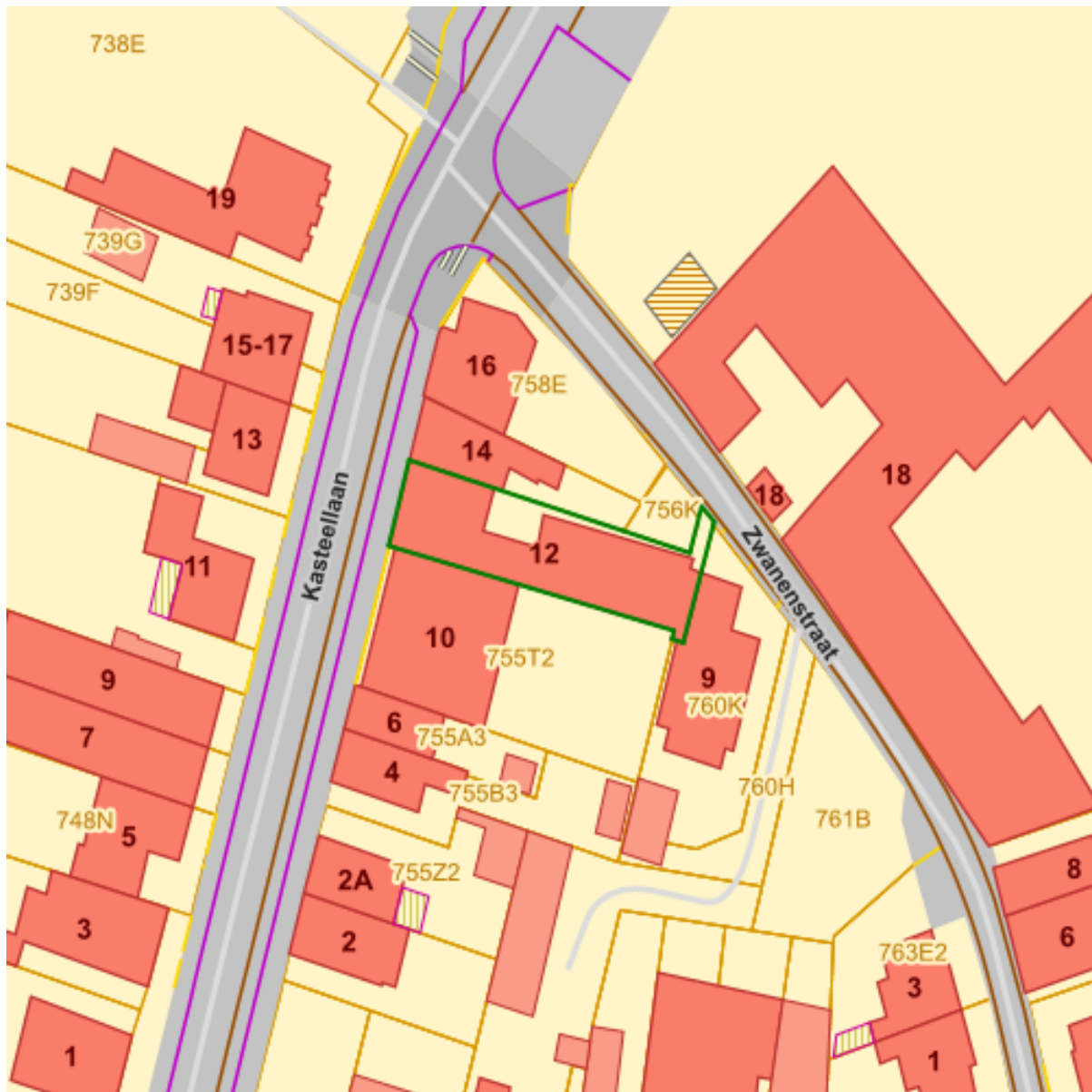
INSPIRE Raadpleegdienst Databank Ondergrond Vlaanderen [Klik hier](#)

INSPIRE Raadpleegdienst Databank Ondergrond Vlaanderen [Klik hier](#)

INSPIRE Raadpleegdienst Databank Ondergrond Vlaanderen [Klik hier](#)



## OVAM Bodemonderzoeken en sanering



### Dossierinfo

- Sitebesluit
- Oriënterend bodemonderzoek
- Beschrijvend bodemonderzoek
- Bodemsaneringsproject
- Eindevaluatieonderzoek

### Bronnen



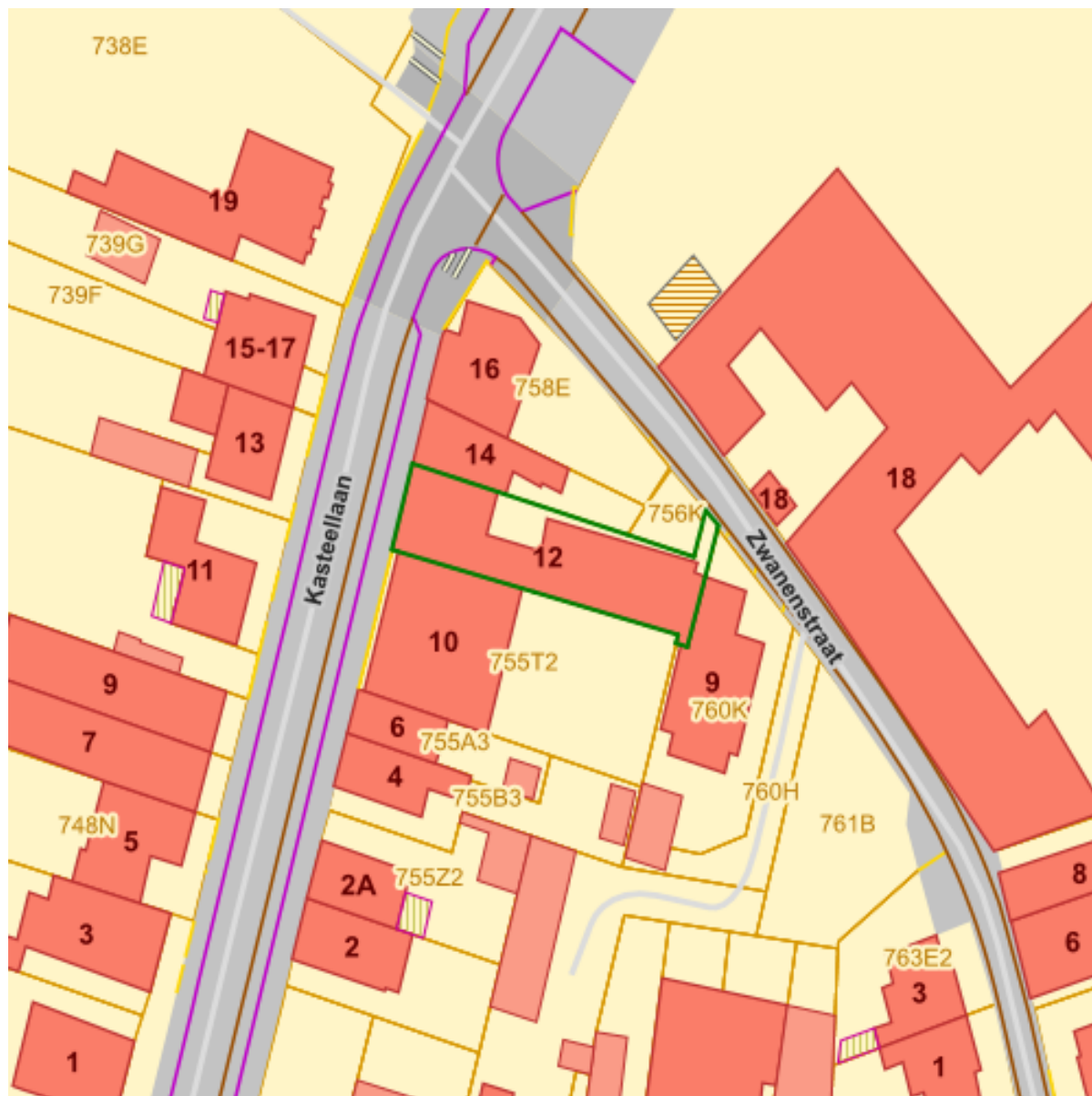
Datum: 20/07/2023  
Perceel: 11049A0757/00P000  
Gebruikersnaam: Sarah Notelteirs  
Zwanenstraat 11, 2390 Malle

Bekijken op Geopunt.be [Klik hier](#)





Openbare Vlaamse Afvalstoffenmaatschappij (OVAM) [Klik hier](#)



## OVAM-Schadegevallen en meldingen



### Schadeinfo

-  Evaluatierapport schadegeval
-  Vaststelling schadegeval
-  Melding schadegeval
-  Melding bodemverontreiniging

### Bronnen





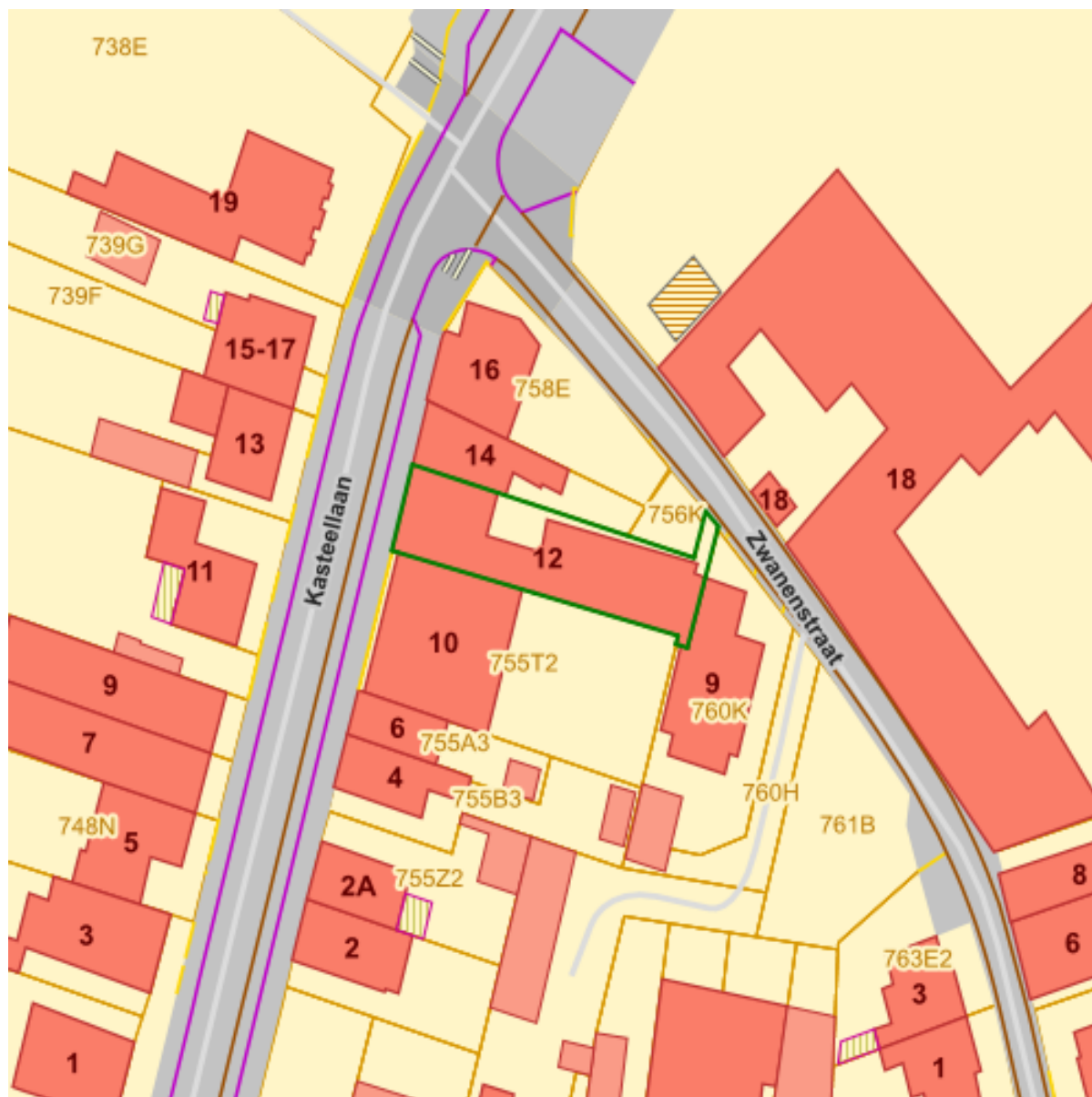
Datum: 20/07/2023  
Perceel: 11049A0757/00P000  
Gebruikersnaam: Sarah Notelteirs  
Zwanenstraat 11, 2390 Malle

Bekijken op Geopunt.be [Klik hier](#)

Openbare Vlaamse Afvalstoffenmaatschappij (OVAM) [Klik hier](#)



## Vlaamse inventaris van ongeschikte en onbewoonbare woningen



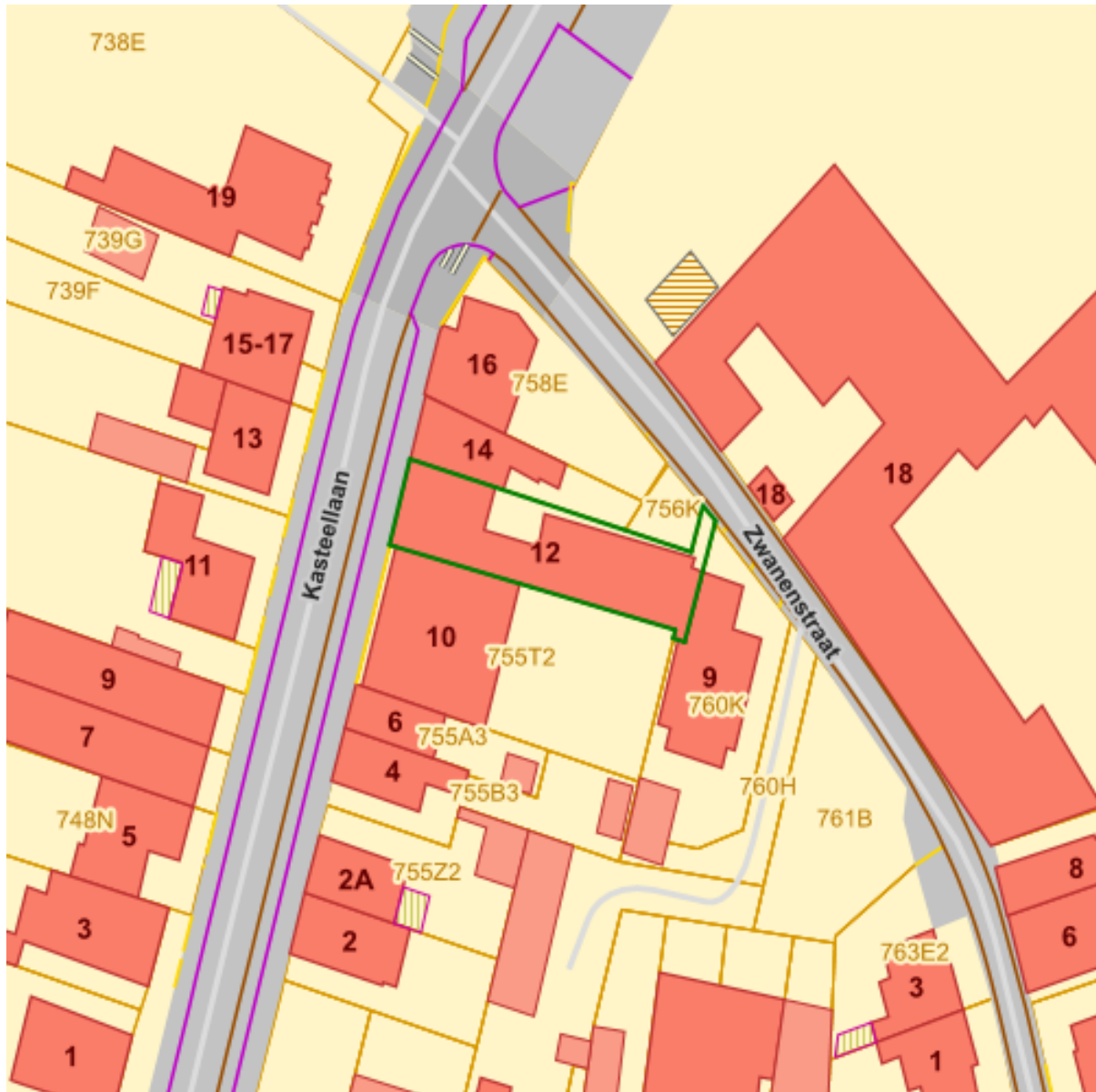
### Bronnen

Bekijken op Geopunt.be [Klik hier](#)

Wonen in Vlaanderen [Klik hier](#)



## Woningen met een conformiteitsattest



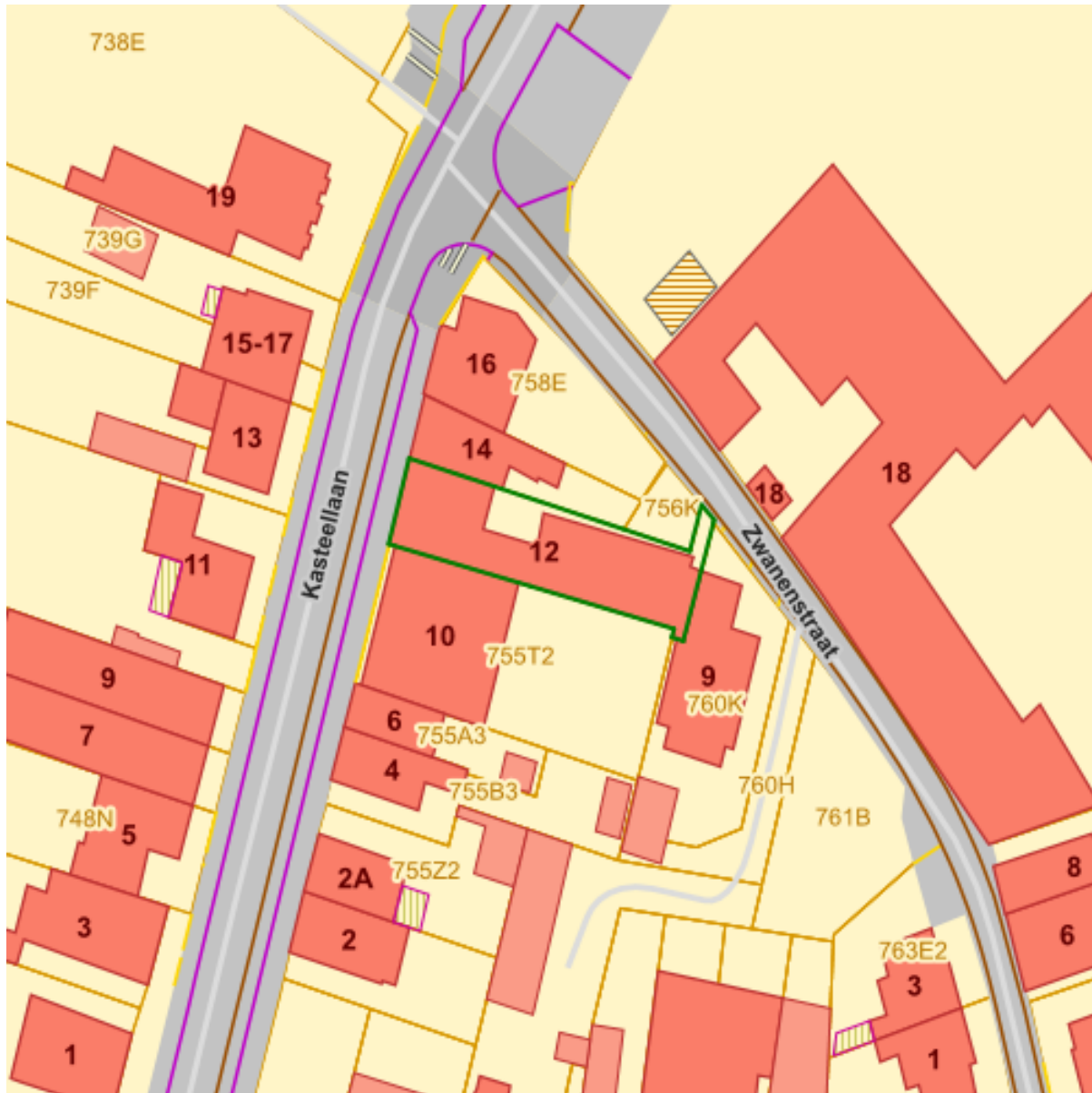
### Bronnen

Bekijken op Geopunt.be [Klik hier](#)

Wonen in Vlaanderen [Klik hier](#)











## Boskartering 1990





## Boskartering 1990

### Categorie

-  Loofhout
-  Gemengd loofhout (20 - 50% bijmenging naaldhout)
-  Gemengd naaldhout (20 - 50% bijmenging loofhout)
-  Naaldhout
-  Heide
-  Te herbebossen oppervlakte
-  Niet beboste oppervlakte van het bosdomein
-  Vijvers binnen het bosdomein

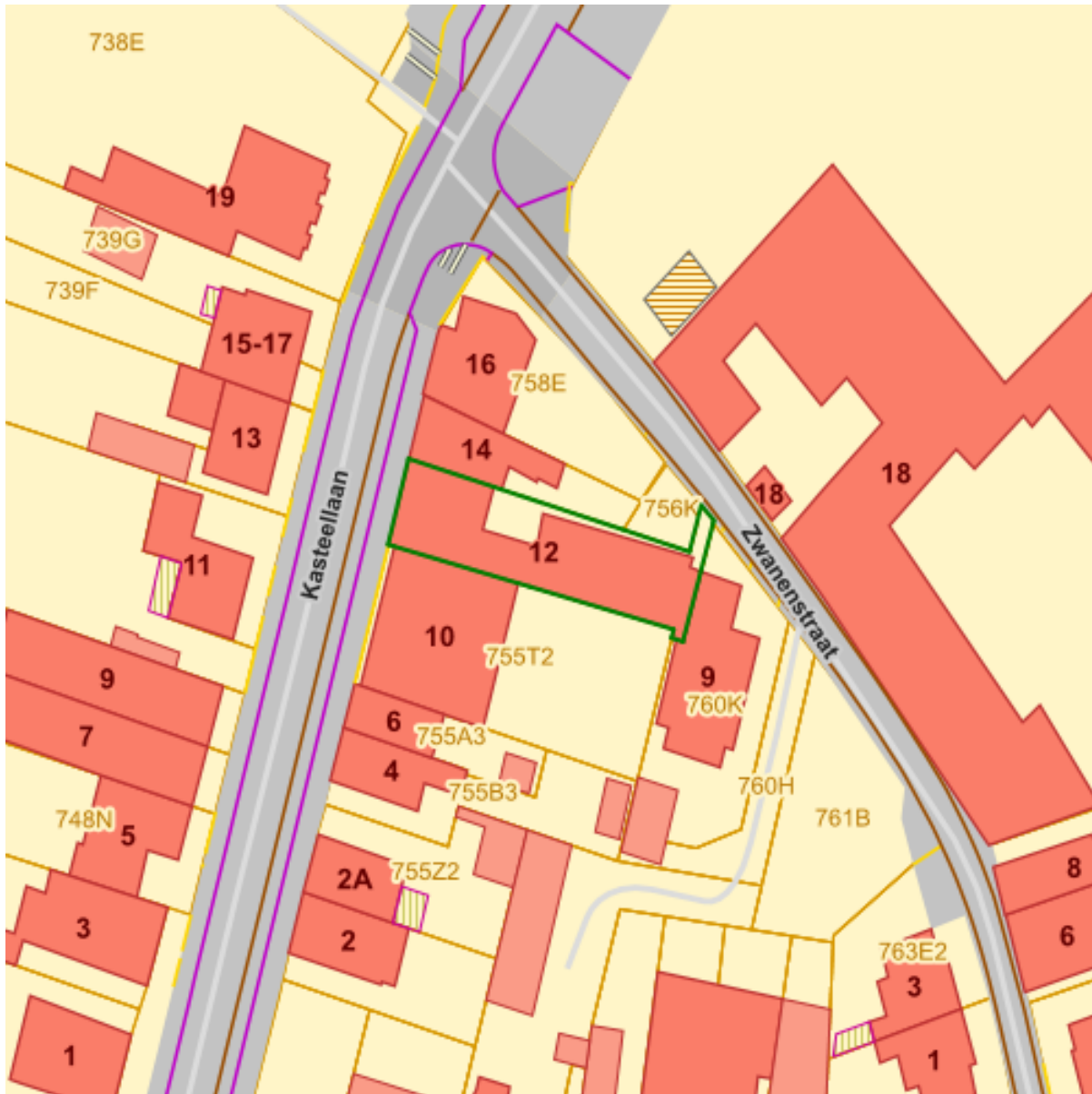
### Bronnen

Bekijken op Geopunt.be [Klik hier](#)

WMS Agentschap voor Natuur en Bos [Klik hier](#)











## Bosreferentielaag 2000





## Bosreferentiaal 2000

### Categorie

-  Loofhout
-  Gemengd loofhout (20 - 50% bijmenging naaldhout)
-  Gemengd naaldhout (20 - 50% bijmenging loofhout)
-  Naaldhout
-  Heide
-  Te herbebossen oppervlakte
-  Niet beboste oppervlakte van het bosdomein
-  Vijvers binnen het bosdomein

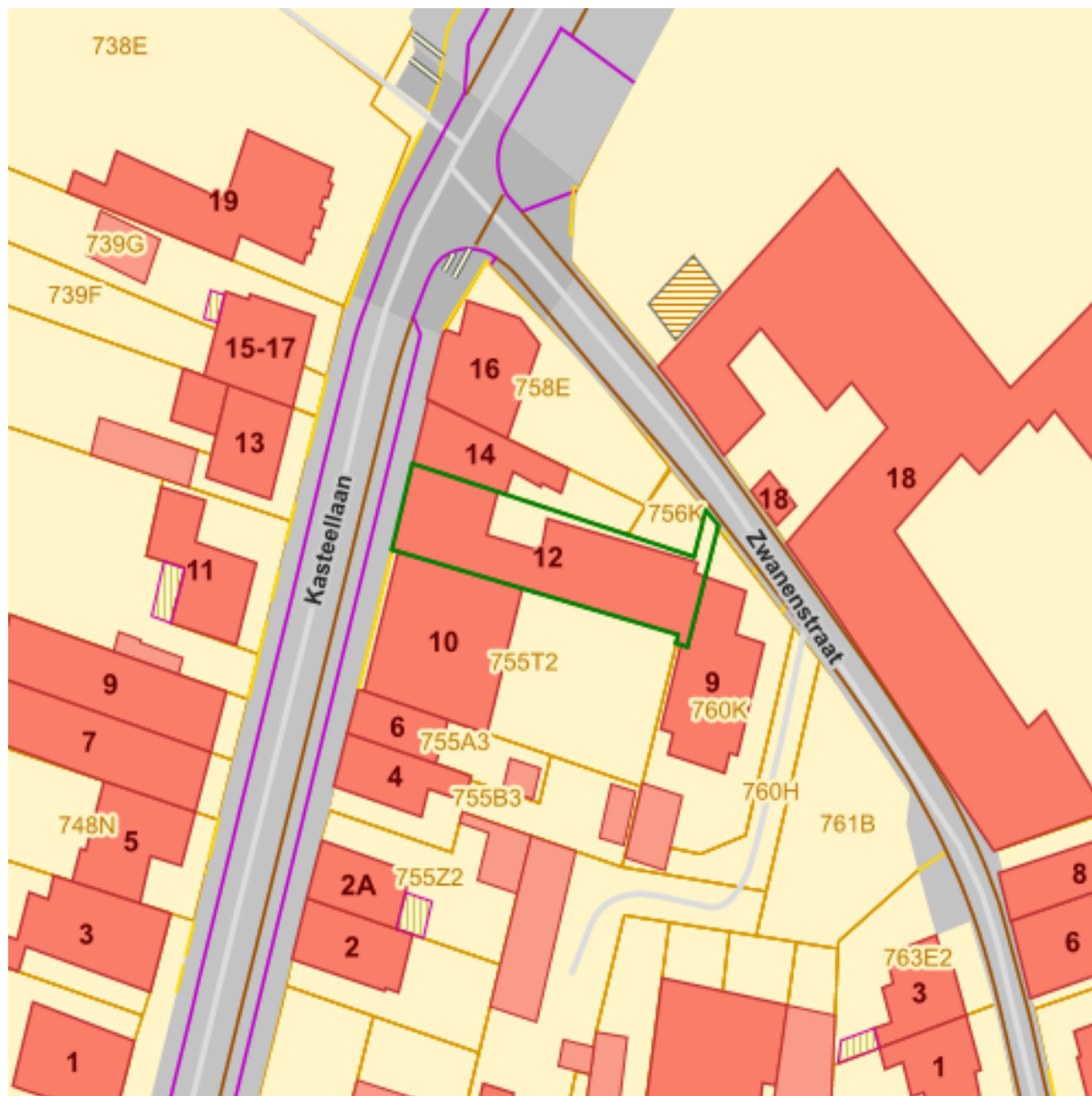
### Bronnen

Bekijken op Geopunt.be [Klik hier](#)

WMS Agentschap voor Natuur en Bos [Klik hier](#)



## Digitale boswijzer Vlaanderen 2021



### Boswijz21

- Geen bos
- Bos

Naam	Waarde
Count	119769428





Datum: 20/07/2023  
Perceel: 11049A0757/00P000  
Gebruikersnaam: Sarah Notelteurs  
Zwanenstraat 11, 2390 Malle

<b>Omschrijving</b>	Geen bos
<b>Definitie</b>	Bodembedekking die niet aan de definitie van 'Bos' voldoet

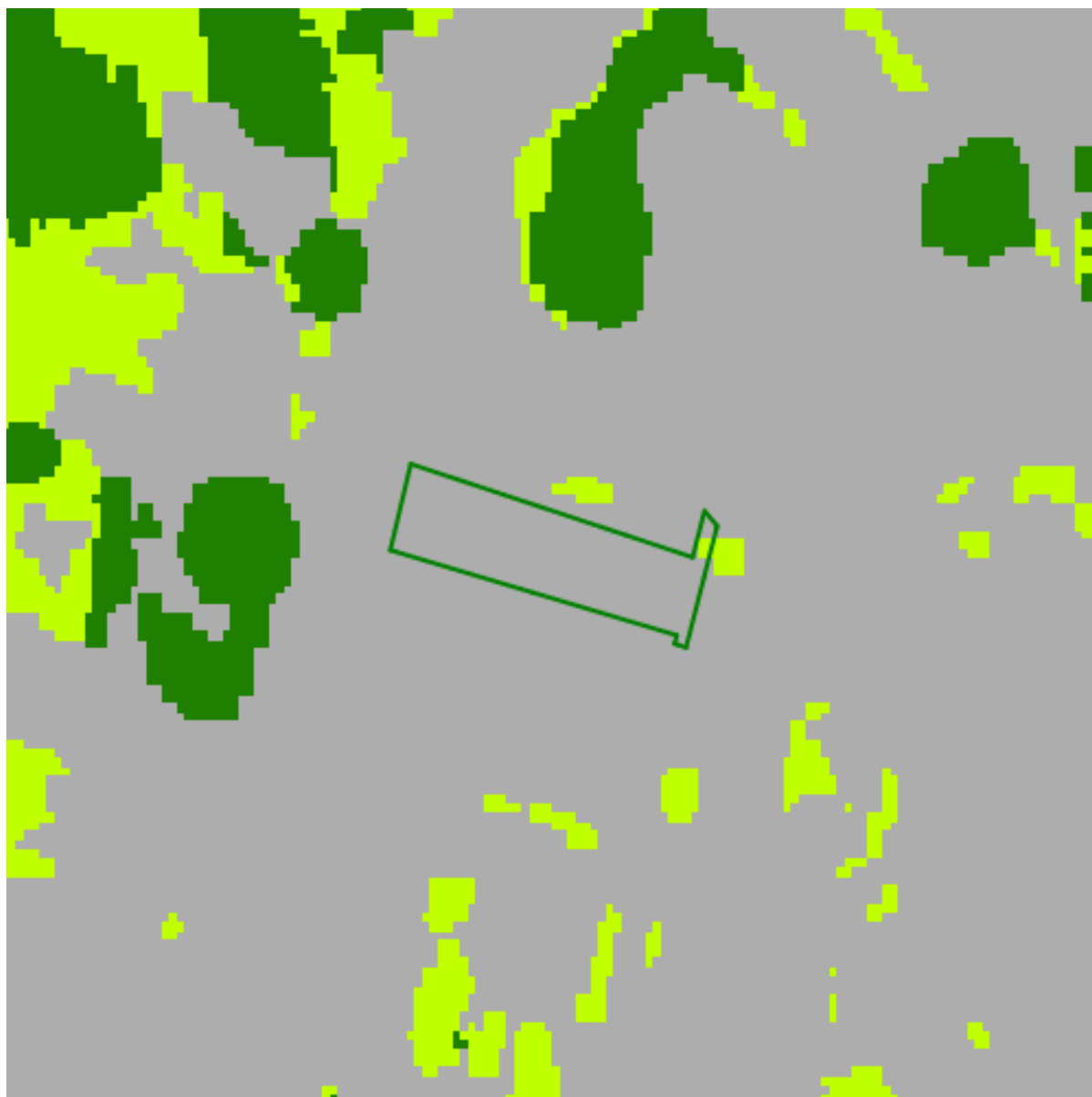
#### Bronnen

Bekijken op Geopunt.be [Klik hier](#)

WMS Agentschap voor Natuur en Bos [Klik hier](#)



## Groenkaart Vlaanderen 2021



Naam	Waarde
Kleur	4
Naam	Waarde
Omschrijving	Niet groen
Definitie	Andere bodembedekking dan hoog groen, laag groen of landbouw



Datum: 20/07/2023  
Perceel: 11049A0757/00P000  
Gebruikersnaam: Sarah Notelteurs  
Zwanenstraat 11, 2390 Malle

Bronnen
Bekijken op Geopunt.be <a href="#">Klik hier</a>
WMS Agentschap voor Natuur en Bos <a href="#">Klik hier</a>





ps\_nbhp

-  Erfgoedbeheerplan
-  Natuurbeheerplan Type 1
-  Natuurbeheerplan Type 2
-  Natuurbeheerplan Type 3
-  Natuurbeheerplan Type 4
-  Andere beheerplannen
-  Harmonisch Park- en Groenbeheerplan
-  Beperkt Bosbeheerplan
-  Uitgebreid Bosbeheerplan
-  Beheerplan Militair domein
-  Vlaams Natuurreservaat
-  Erkend Natuurreservaat
-  Aangewezen Bosreservaat
-  Erkend Bosreservaat

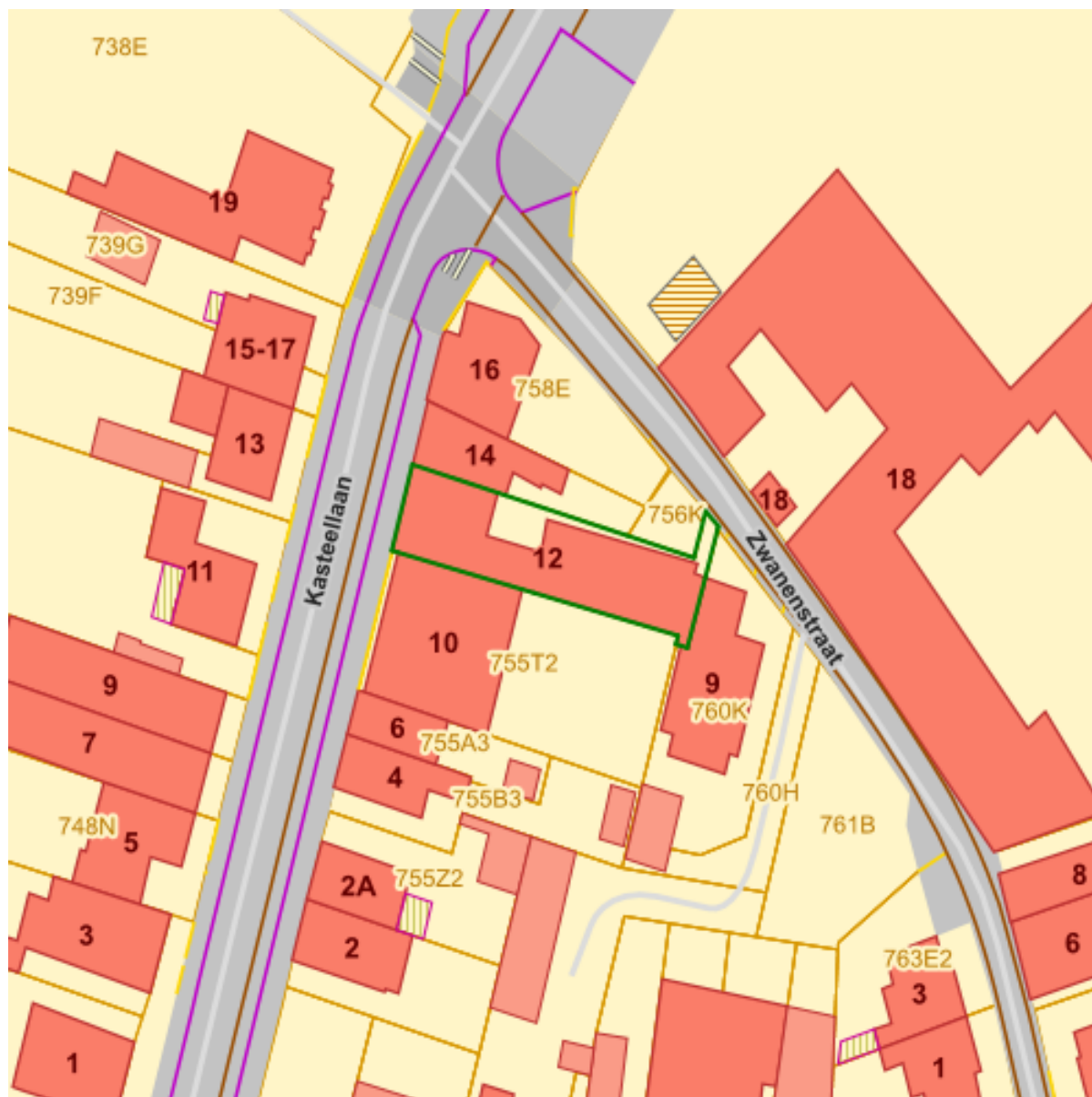
#### Bronnen

Bekijken op Geopunt.be [Klik hier](#)

Mercator Publieke View Service [Klik hier](#)



## Watertoets: Overstromingsgevoelige gebieden vanuit zee 2023



- A - Geen overstroming gemodelleerd
- B - Kleine kans op overstromingen onder klimaatverandering
- C - Kleine kans op overstromingen
- D - Middelgrote kans op overstromingen

### Bronnen



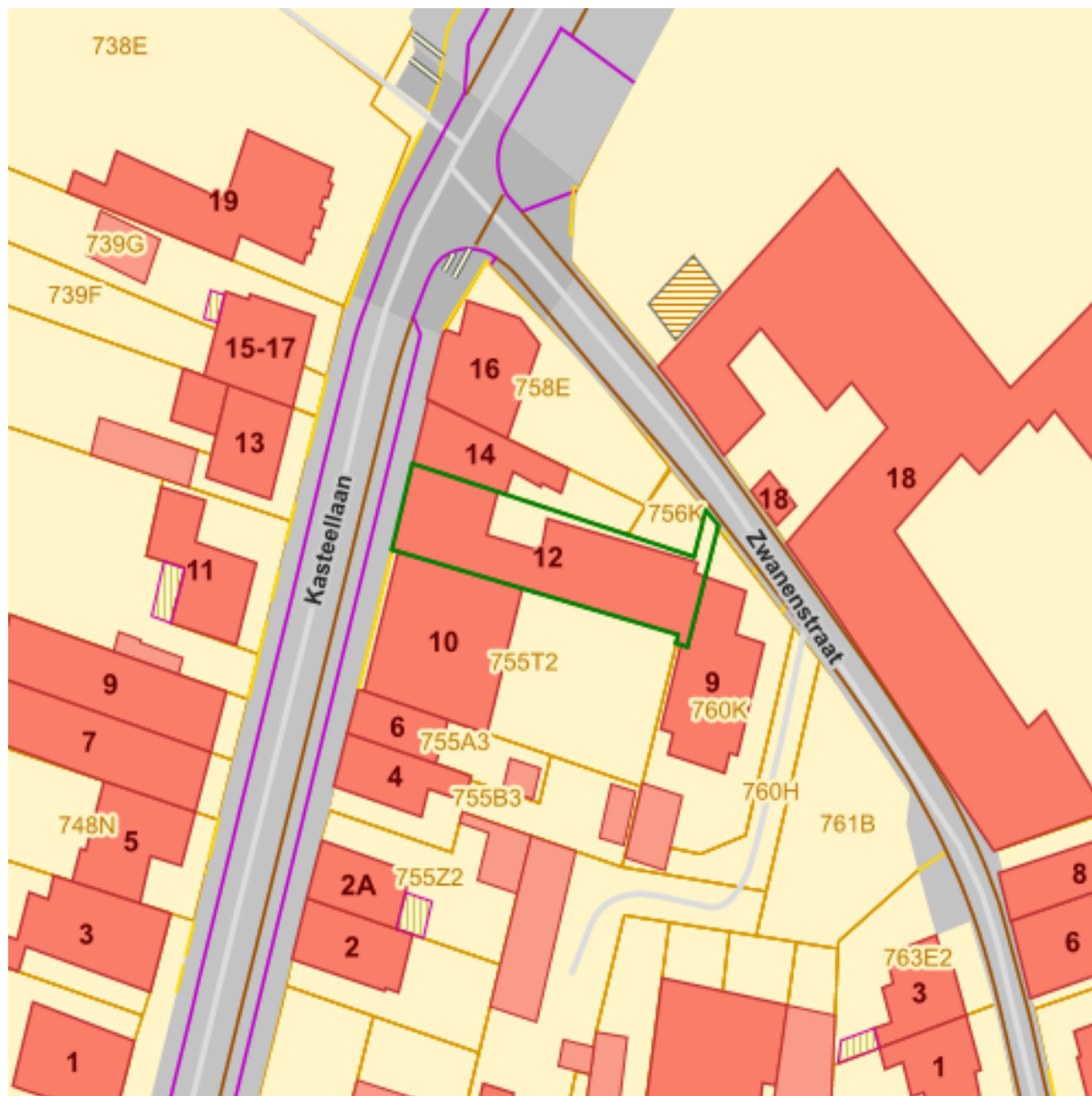
Datum: 20/07/2023  
Perceel: 11049A0757/00P000  
Gebruikersnaam: Sarah Notelteirs  
Zwanenstraat 11, 2390 Malle

Bekijken op Geopunt.be [Klik hier](#)

Vlaamse Milieumaatschappij - afdeling Operationeel Waterbeheer [Klik hier](#)




## Watertoets: Overstromingsgevoelige gebieden fluviaal 2023



A - Geen overstroming gemodelleerd

 B - Kleine kans op overstromingen onder klimaatverandering

 C - Kleine kans op overstromingen

 D - Middelgrote kans op overstromingen

### Bronnen

Bekijken op Geopunt.be [Klik hier](#)



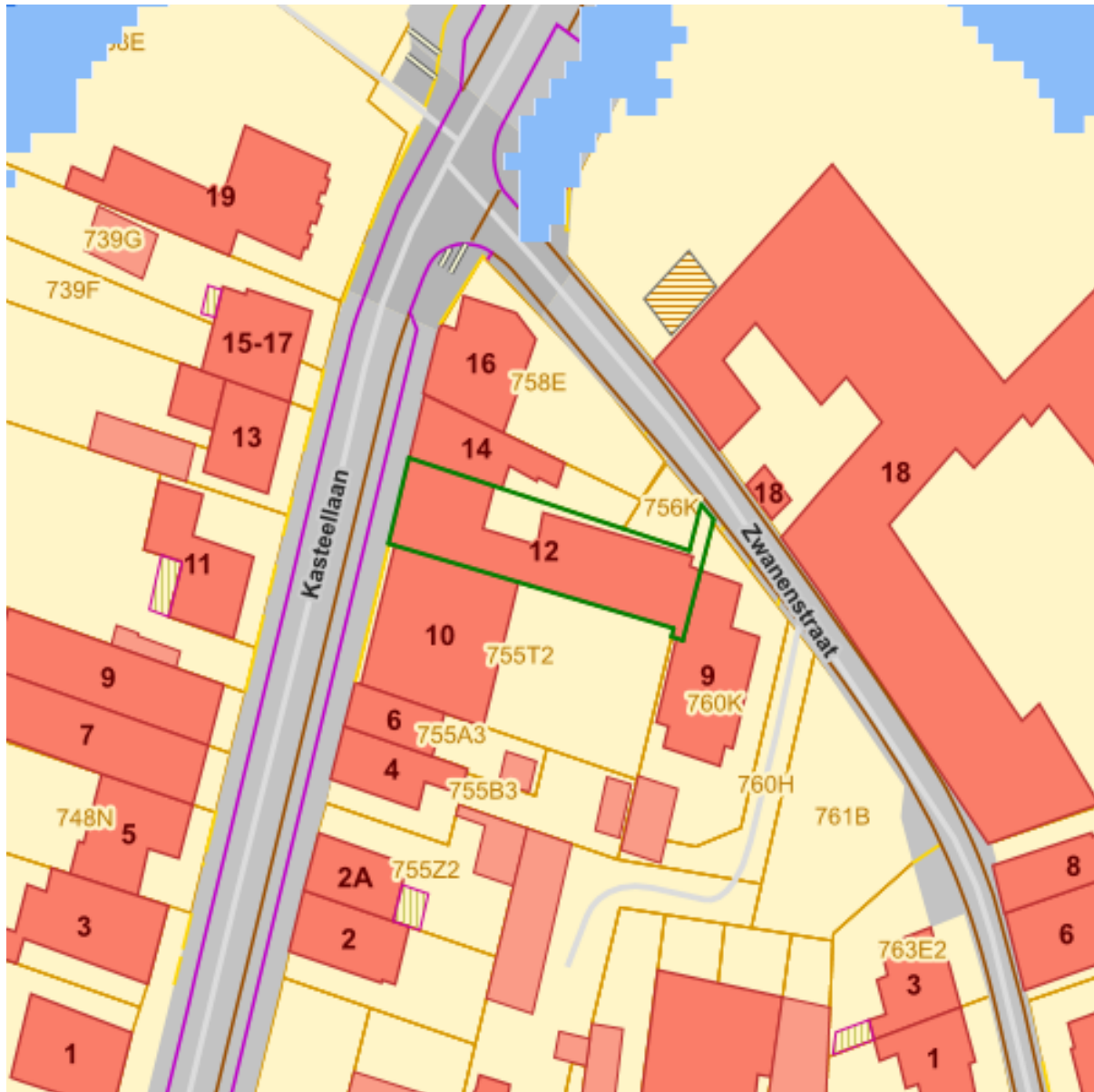


Datum: 20/07/2023  
Perceel: 11049A0757/00P000  
Gebruikersnaam: Sarah Notelteirs  
Zwanenstraat 11, 2390 Malle

Vlaamse Milieumaatschappij - afdeling Operationeel Waterbeheer [Klik hier](#)




## Watertoets: Overstromingsgevoelige gebieden pluviaal 2023



A - Geen overstroming gemodelleerd

 B - Kleine kans op overstromingen onder klimaatverandering

 C - Kleine kans op overstromingen

 D - Middelgrote kans op overstromingen

### Bronnen

Bekijken op Geopunt.be [Klik hier](#)

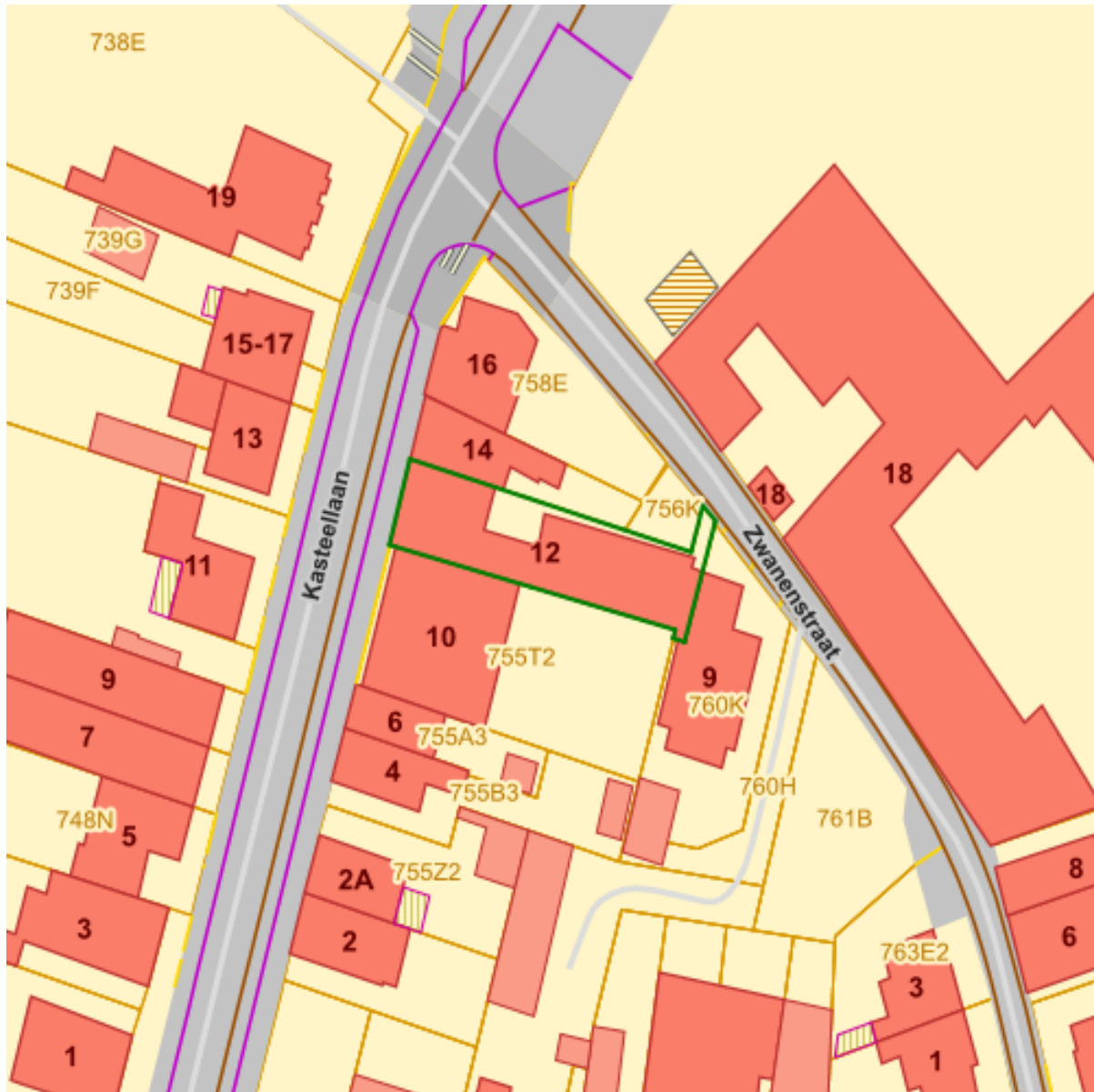


Datum: 20/07/2023  
Perceel: 11049A0757/00P000  
Gebruikersnaam: Sarah Notelteirs  
Zwanenstraat 11, 2390 Malle



Vlaamse Milieumaatschappij - afdeling Operationeel Waterbeheer [Klik hier](#)



## Overstromingsgebieden en oeverzones Integraal Waterbeleid



RVV Oeverzones en Overstromingsgebieden Integraal Waterbeleid

-  IWB Oeverzone
-  IWB Overstromingsgebied

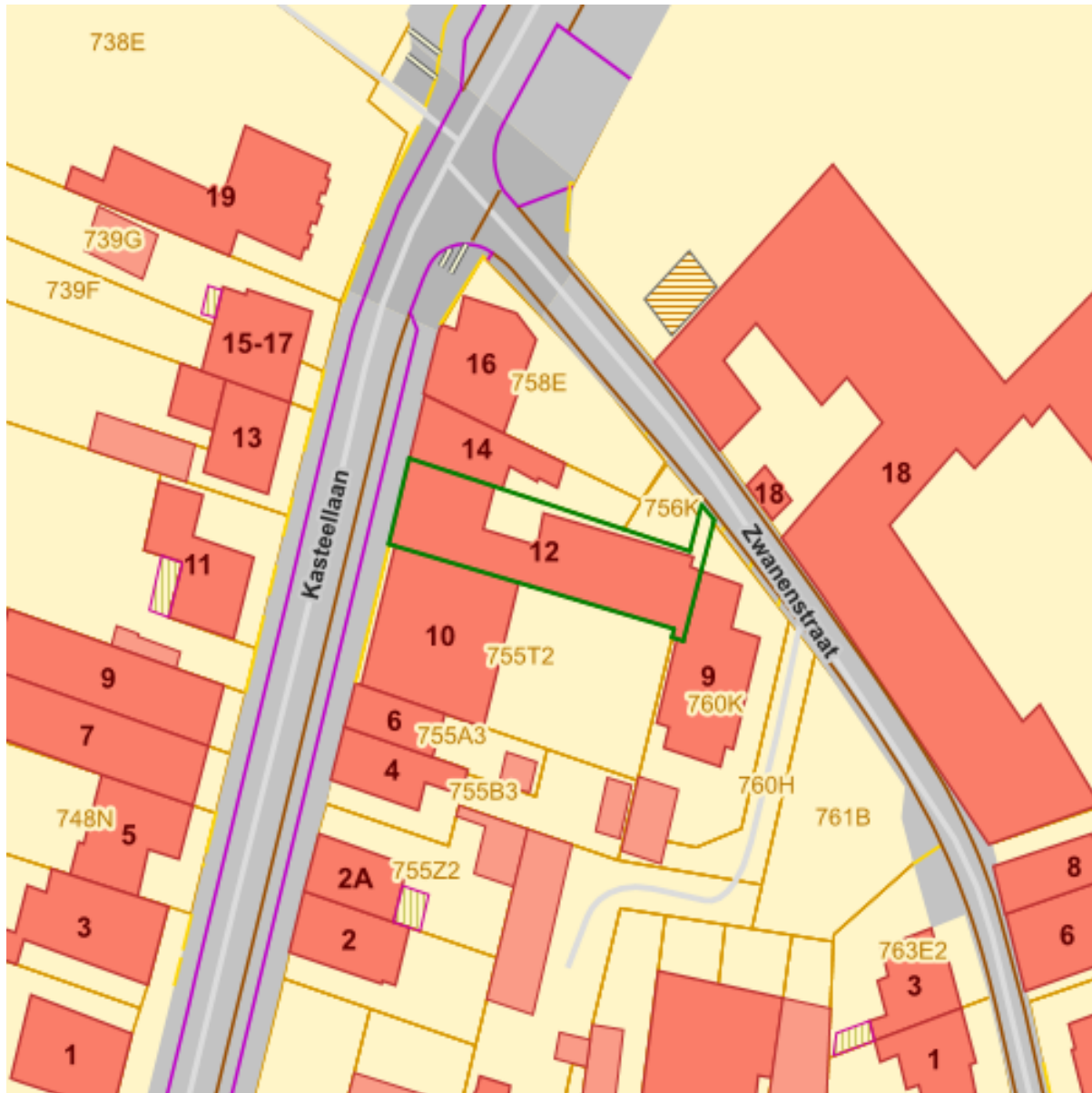
### Bronnen

Bekijken op Geopunt.be [Klik hier](#)

WMS RVV Afbakeningen [Klik hier](#)



## Risicozones voor overstromingen



- risicozone
- nieuwe risicozone
  - bevestigde risicozone
  - geen risico meer
  - bevestigde risicozones
  - nieuwe risicozones

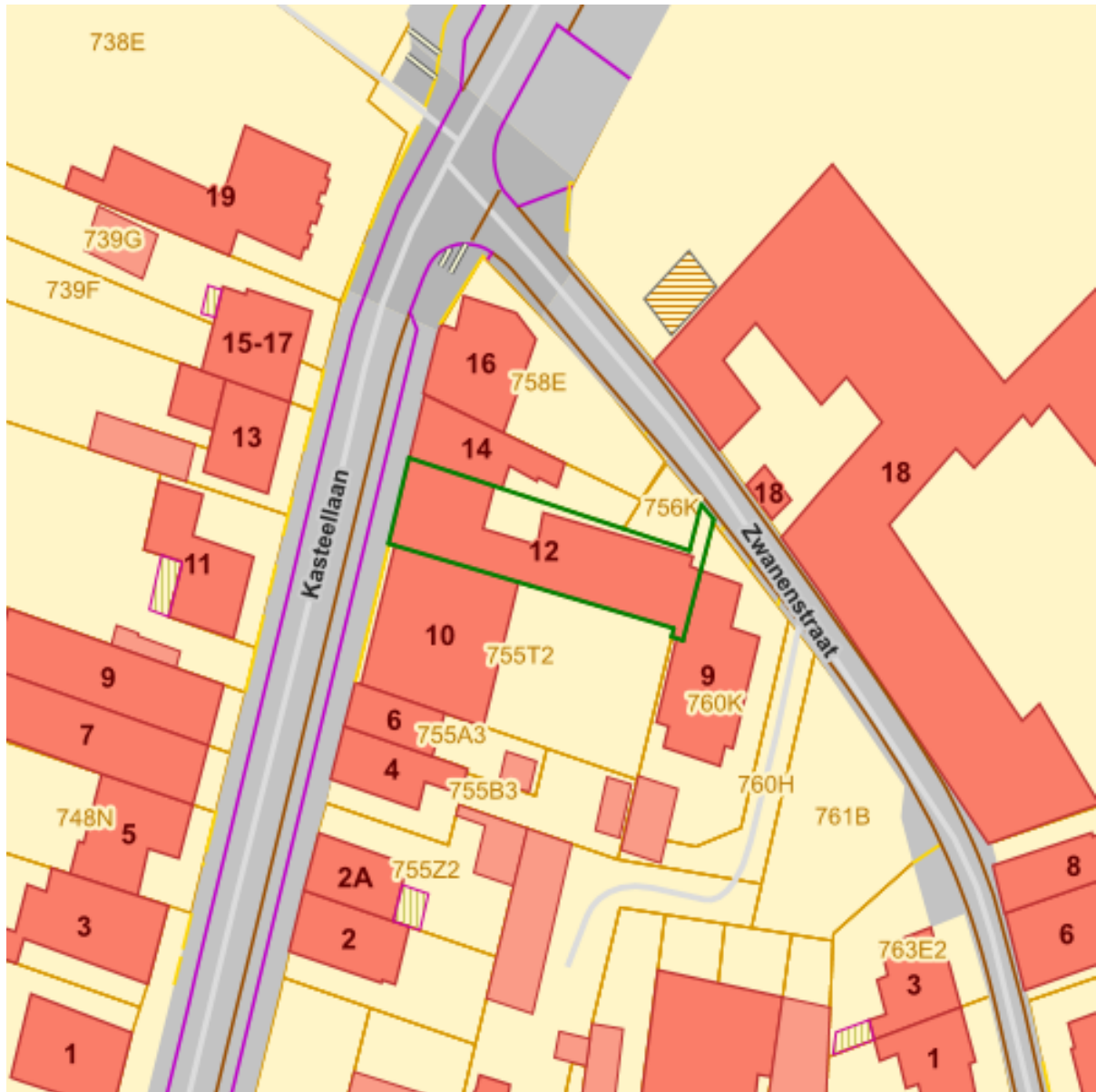


Datum: 20/07/2023  
Perceel: 11049A0757/00P000  
Gebruikersnaam: Sarah Notelteurs  
Zwanenstraat 11, 2390 Malle

Bronnen
Bekijken op Geopunt.be <a href="#">Klik hier</a>
Vlaamse Milieumaatschappij - afdeling Operationeel Waterbeheer <a href="#">Klik hier</a>



## Recent overstroomde gebieden



Vlak behorende tot 1 overstroming in de periode 1988-'versiedatum'

 Recent overstroomd gebied

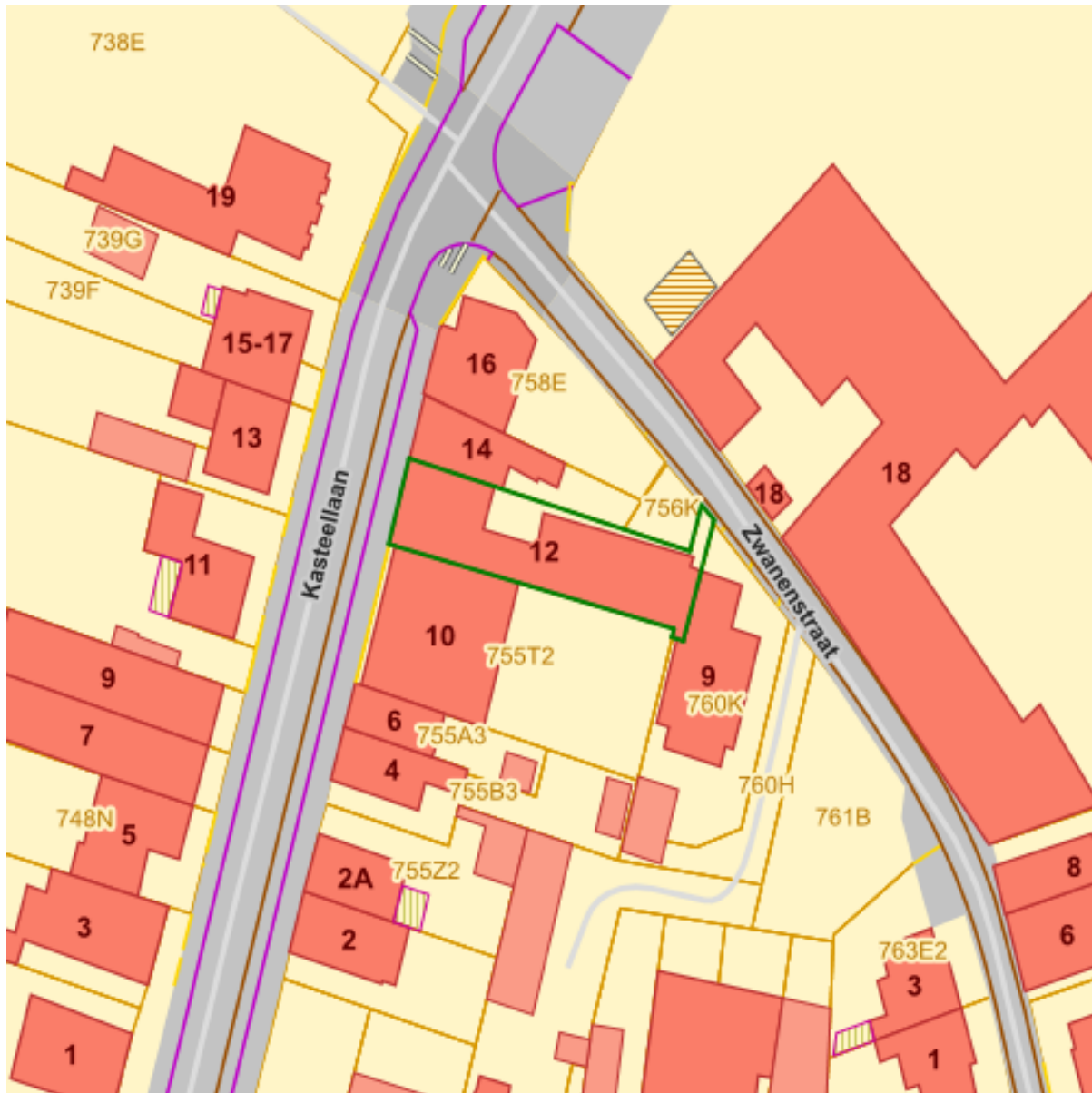
### Bronnen

Bekijken op Geopunt.be [Klik hier](#)

WMS Vlaamse Milieumaatschappij [Klik hier](#)



## Van nature overstroombare gebieden



### Van nature overstroombare gebieden

-  Waterloop
-  Waterloop/Modder
-  Afstromend water
-  Rivier
-  Zee

Naam

Waarde





<b>Omschrijving</b>	Van natuure niet overstroombaar
<b>SOURCE</b>	M
<b>LBLSOURCE</b>	Expertise/interpretatie
<b>VERSION</b>	5/12/2000
<b>Naam</b>	Netebekken
<b>Stroomgebied</b>	Schelde
<b>OPPERVLAKTE</b>	62008.371613
<b>LENGTE</b>	1241.066074

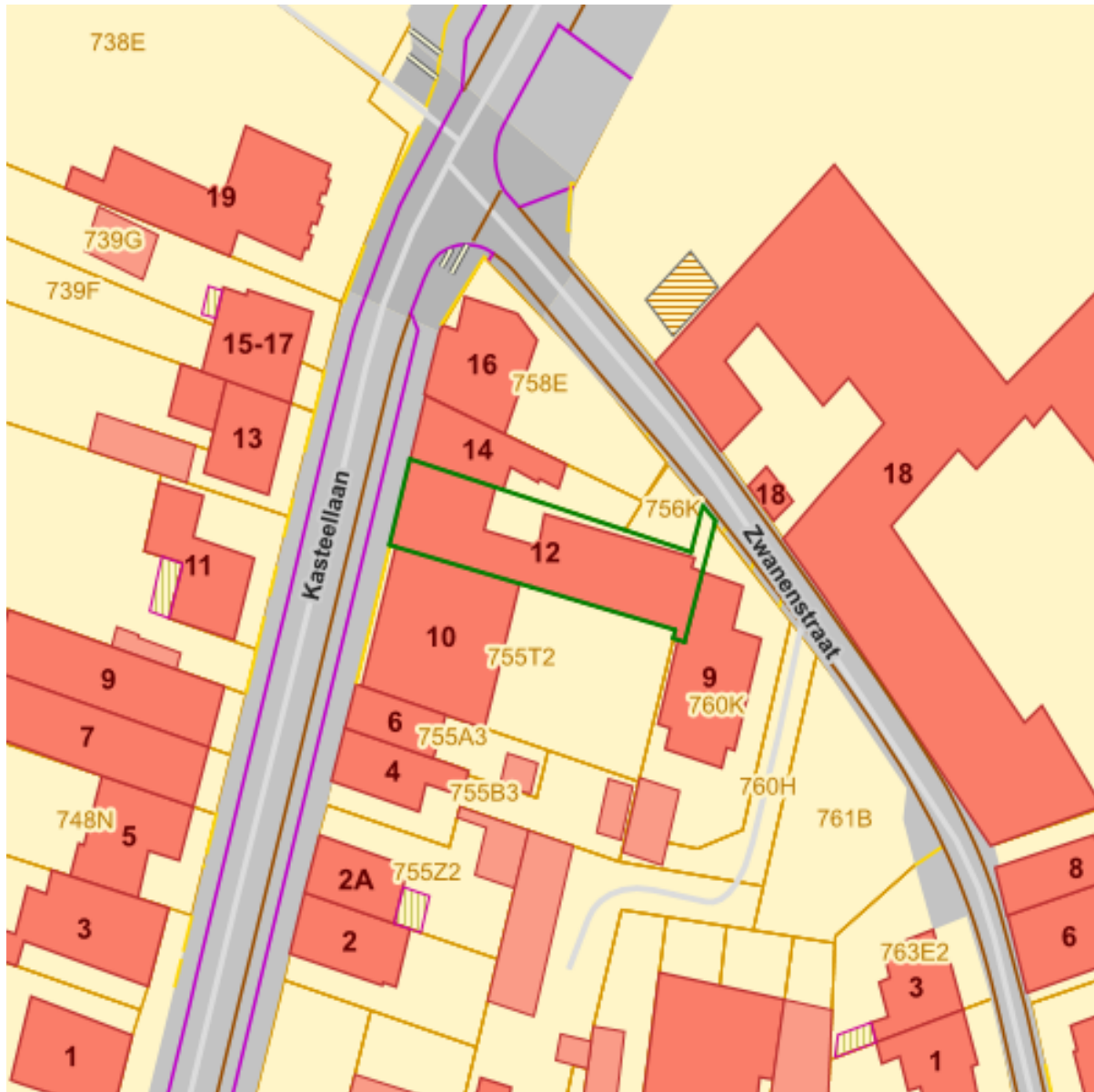
#### Bronnen

Bekijken op Geopunt.be [Klik hier](#)




WMS Vlaamse Milieumaatschappij [Klik hier](#)



## Gebieden van het VEN en het IVON



VEN en IVON gebieden

-  Grote Eenheid Natuur
-  Grote Eenheid Natuur in ontwikkeling
-  Natuurverwevingsgebied

### Bronnen

Bekijken op Geopunt.be [Klik hier](#)

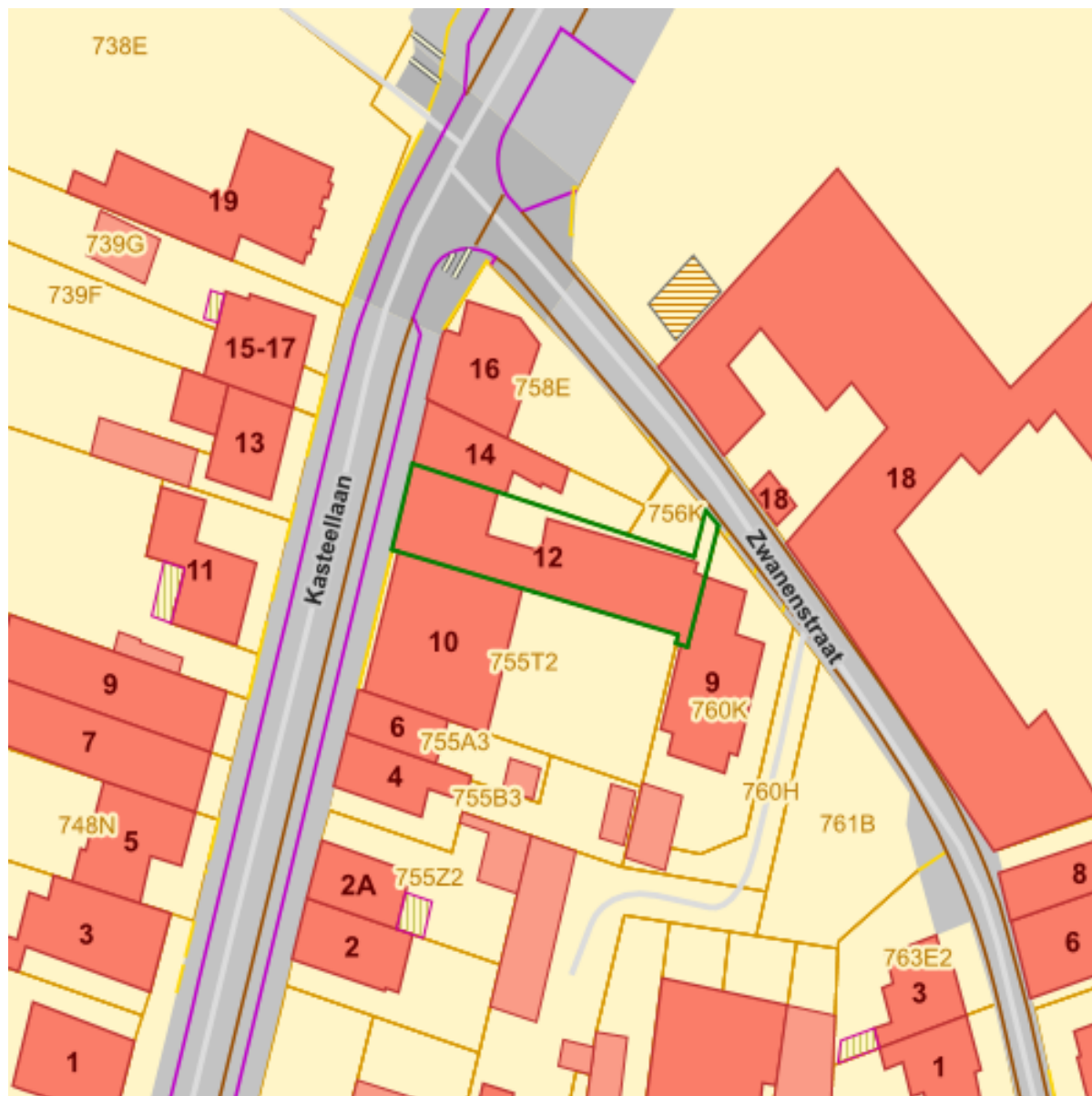


Datum: 20/07/2023  
Perceel: 11049A0757/00P000  
Gebruikersnaam: Sarah Notelteirs  
Zwanenstraat 11, 2390 Malle



Mercator Publieke View Service [Klik hier](#)



## Signaalgebieden



### Categorie

-  Bouwvrije opgave
-  Verscherpte watertoets

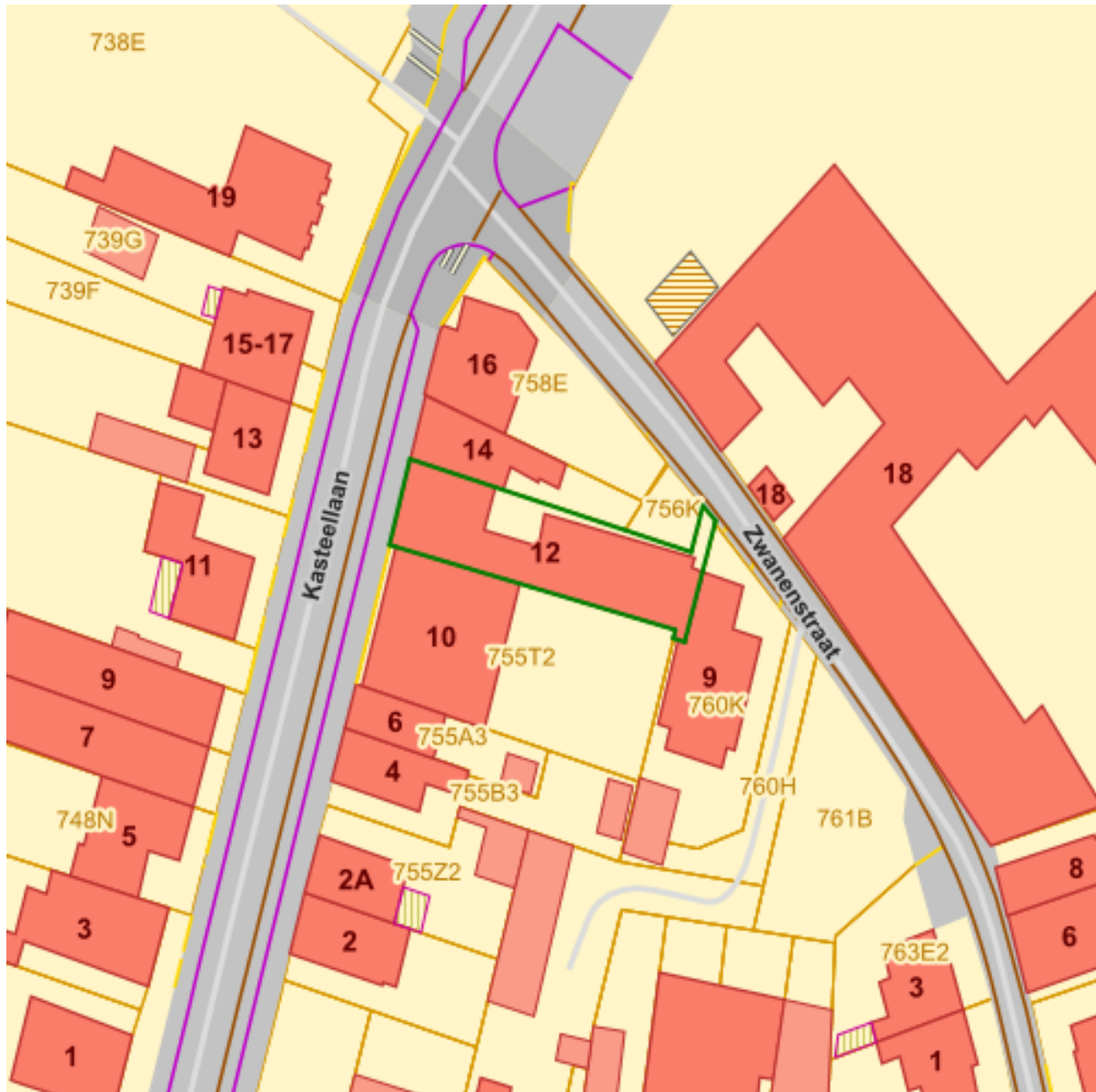
### Bronnen

Bekijken op Geopunt.be [Klik hier](#)

Vlaamse Milieumaatschappij [Klik hier](#)



## Grenzen van polders



Polders en Wateringen

 Polder

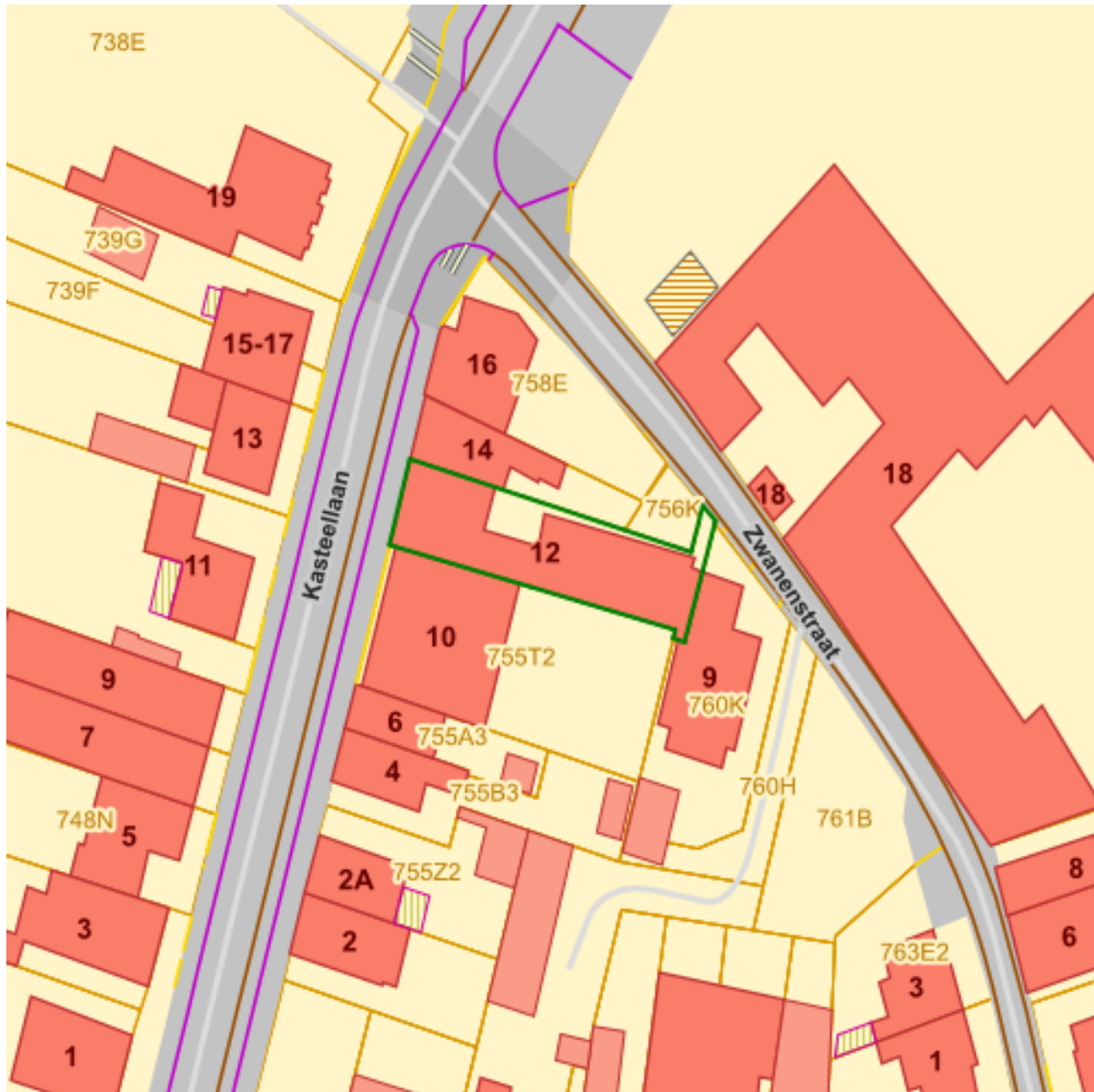
### Bronnen

Bekijken op Geopunt.be [Klik hier](#)

WMS Vlaamse Milieumaatschappij [Klik hier](#)



## Grenzen van wateringen



Wateringen

 Watering

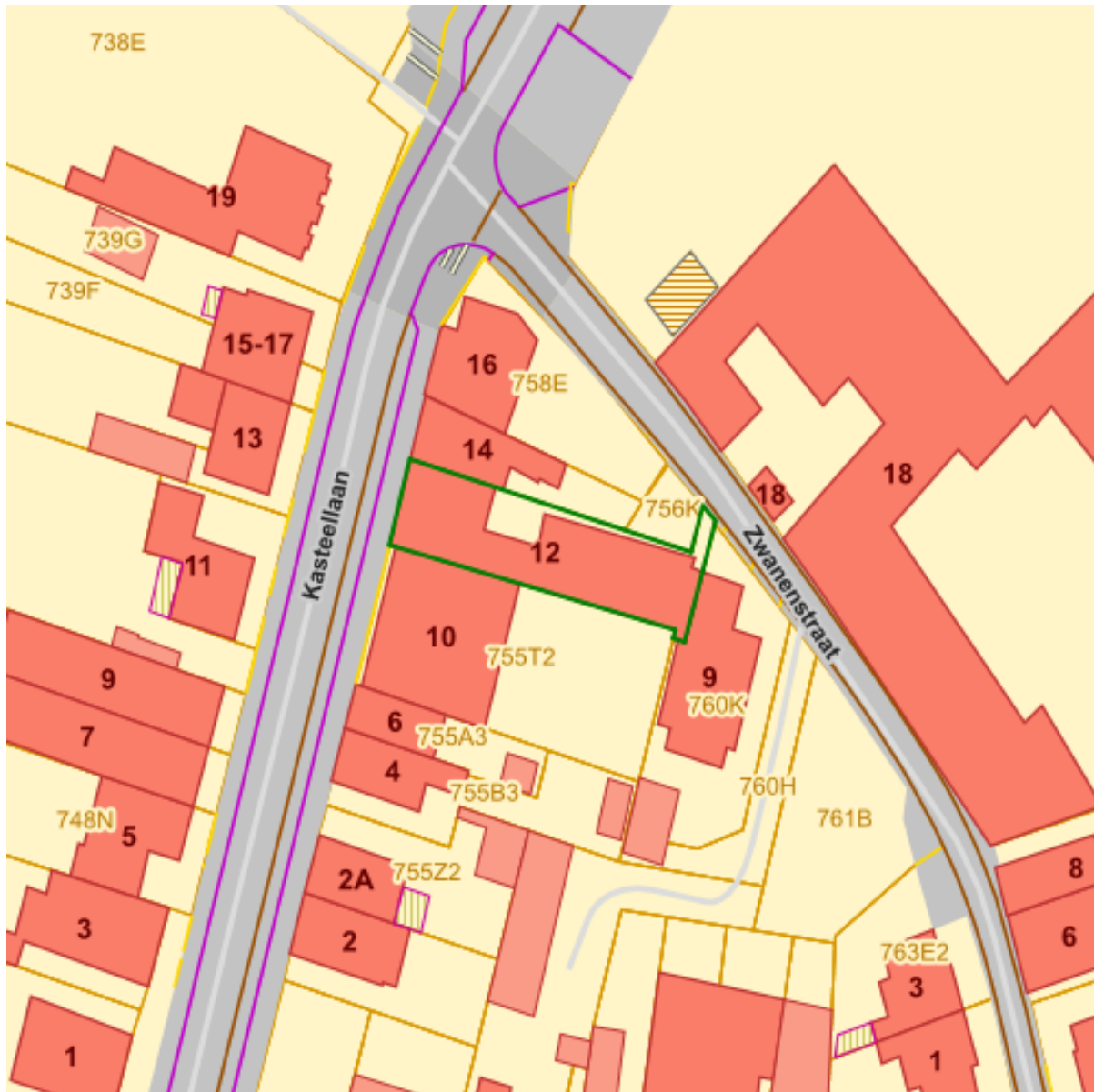
Bronnen

Bekijken op Geopunt.be [Klik hier](#)

WMS Vlaamse Milieumaatschappij [Klik hier](#)



## Grondwaterwingsgebieden en beschermingszones




### Bronnen

Bekijken op Geopunt.be [Klik hier](#)

INSPIRE Raadpleegdienst Databank Ondergrond Vlaanderen [Klik hier](#)



## Gebiedstypes nitraat mestdecreet, geldend



Naam	Waarde
<b>AZCODE</b>	A0_VL21_129
<b>AZNAAM</b>	Afstroomzone van MOLENBEEK - BOLLAAK
<b>GTCODE</b>	0
<b>GTOMSCH</b>	Gebiedstype 0






Datum: 20/07/2023  
Perceel: 11049A0757/00P000  
Gebruikersnaam: Sarah Notelteurs  
Zwanenstraat 11, 2390 Malle

<b>LENGTE</b>	128655.726237
---------------	---------------

Bronnen	
Bekijken op Geopunt.be	<a href="#">Klik hier</a>
WMS Vlaamse Landmaatschappij	<a href="#">Klik hier</a>



## Traditioneel Landschap





## Traditionele landschappen

### STREEK

- Stedelijke gebieden en havengebieden
- Kust
- Kustpolders
- Scheldepolders
- Zandstreek binnen de Vlaamse Vallei
- Zandstreek buiten de Vlaamse Vallei
- Zandleem- en leemstreek
- Noorderkempen
- Centrale Kempen
- Zuiderkempen
- Kempens Plateau
- Maasland
- Hageland
- Vochtig Haspengouw
- Droog Haspengouw
- Brabantse Leemstreek
- Land van Herve
- Scheldebekken met getijden
- Scheldebekken zonder getijden
- Netebekken
- Dijle-Gete-Demeris
- Kustbekken met IJzer
- Maasbekken

Naam	Waarde
<b>Naam</b>	Land van Zoersel-Wijnegem
<b>Streek</b>	Centrale Kempen

### Bronnen

Bekijken op Geopunt.be [Klik hier](#)



Datum: 20/07/2023  
Perceel: 11049A0757/00P000  
Gebruikersnaam: Sarah Notelteirs  
Zwanenstraat 11, 2390 Malle

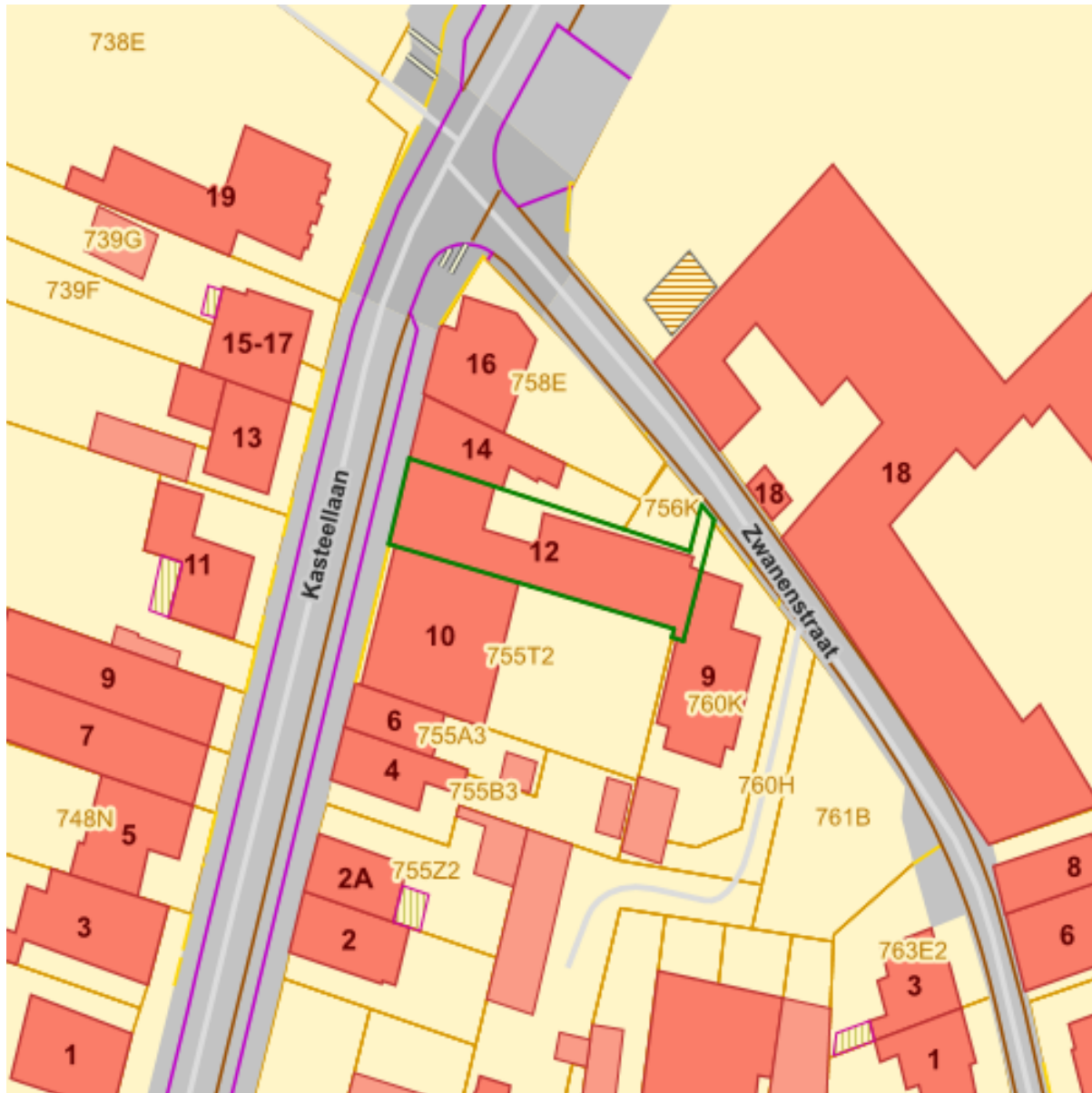
WMS Universiteit Gent [Klik hier](#)  
WMS Universiteit Gent [Klik hier](#)







## Jachtgebieden



### Jachtterreinen

 Jachtterrein

### Bronnen

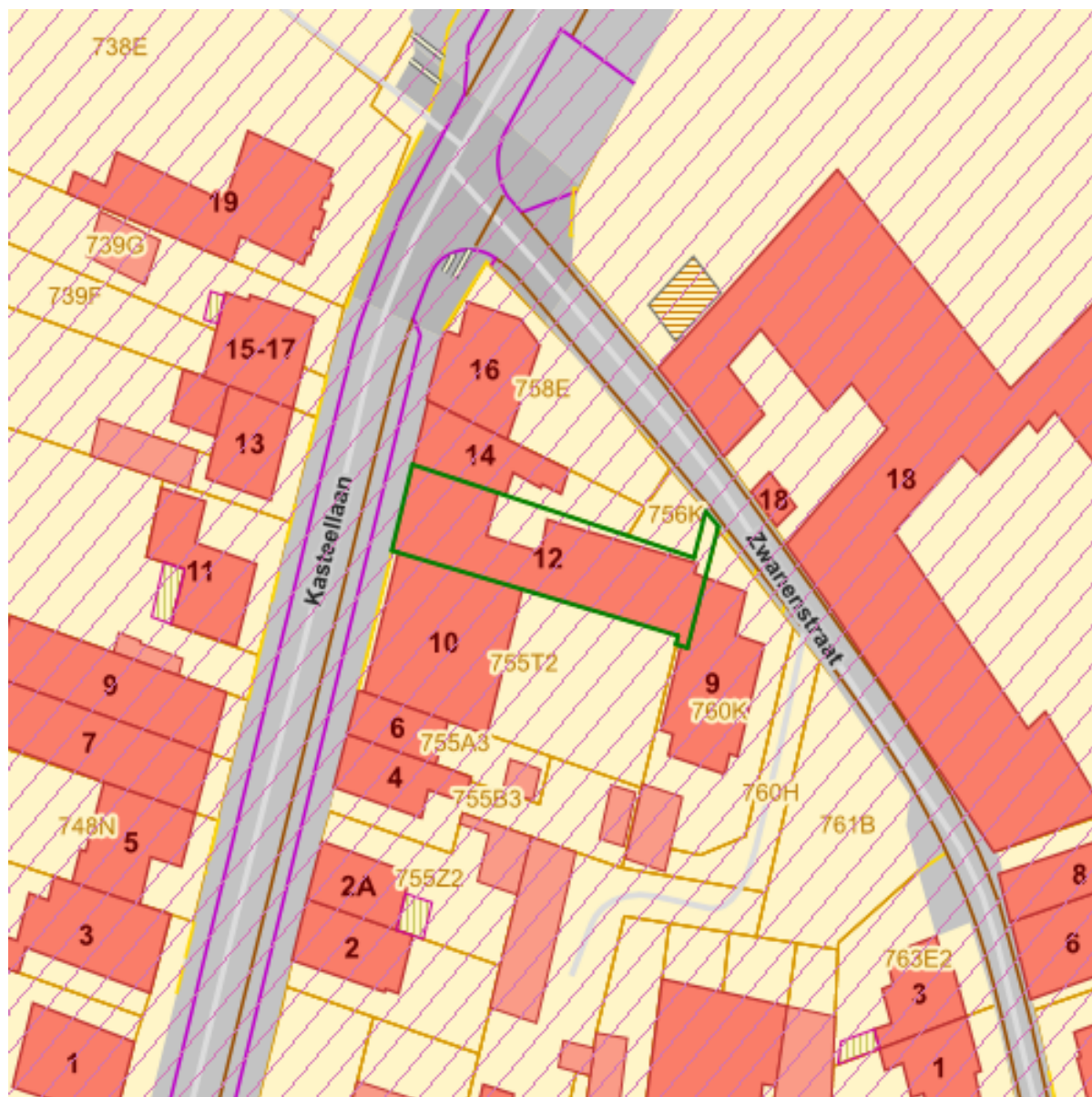
Bekijken op Geopunt.be [Klik hier](#)

WMS Jacht [Klik hier](#)

WMS Jacht [Klik hier](#)



## Vlaams voorkeepsrecht van toepassing op het onroerend goed



SRTTYPEID

-  Gemeentelijk RUP
-  Provinciaal RUP
-  Gewestelijk RUP





SRTTYPEID

／ Rvk Grote Infrastructuurwerken

／ Rvk Ruilverkaveling



Naam	Waarde
UIDN	3675
OIDN	1932
KADGEMNR	11049
SECTIE	A
DEELSECTIE	0
SRTTYPEID	23
SRTTYPELAB	Rvk Uit kracht van wet
BGUNSTID	848
BGUNST	Vlaamse Landmaatschappij
NISCODE	11057
Gemeente	Malle
BDRVV	21/09/2004
EDRVV	1/01/1900

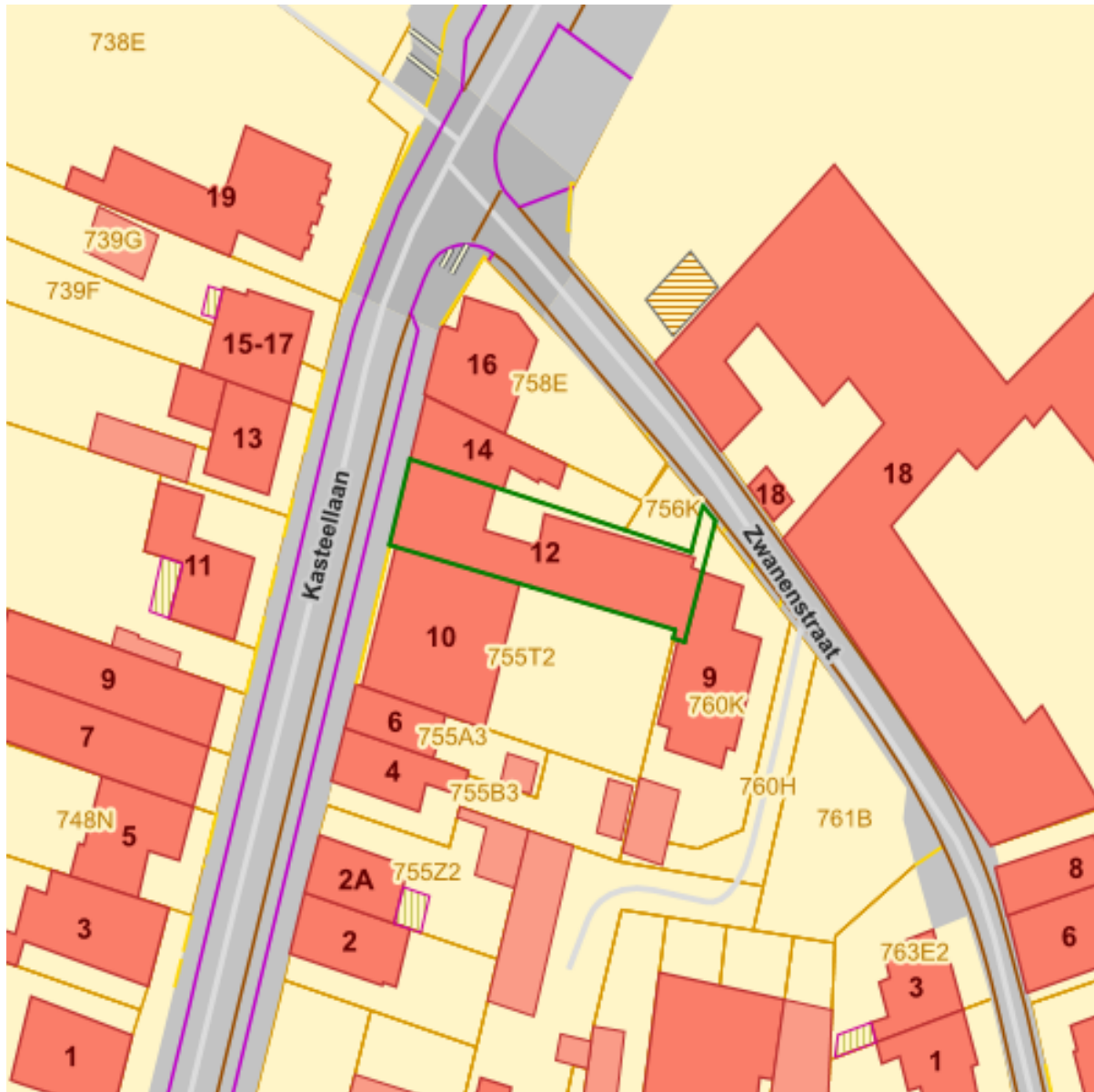
Bronnen

Bekijken op Geopunt.be [Klik hier](#)

Vlaamse Landmaatschappij [Klik hier](#)



## Beschermde stads- en dorpsgezichten



Beschermde stads- en dorpsgezichten



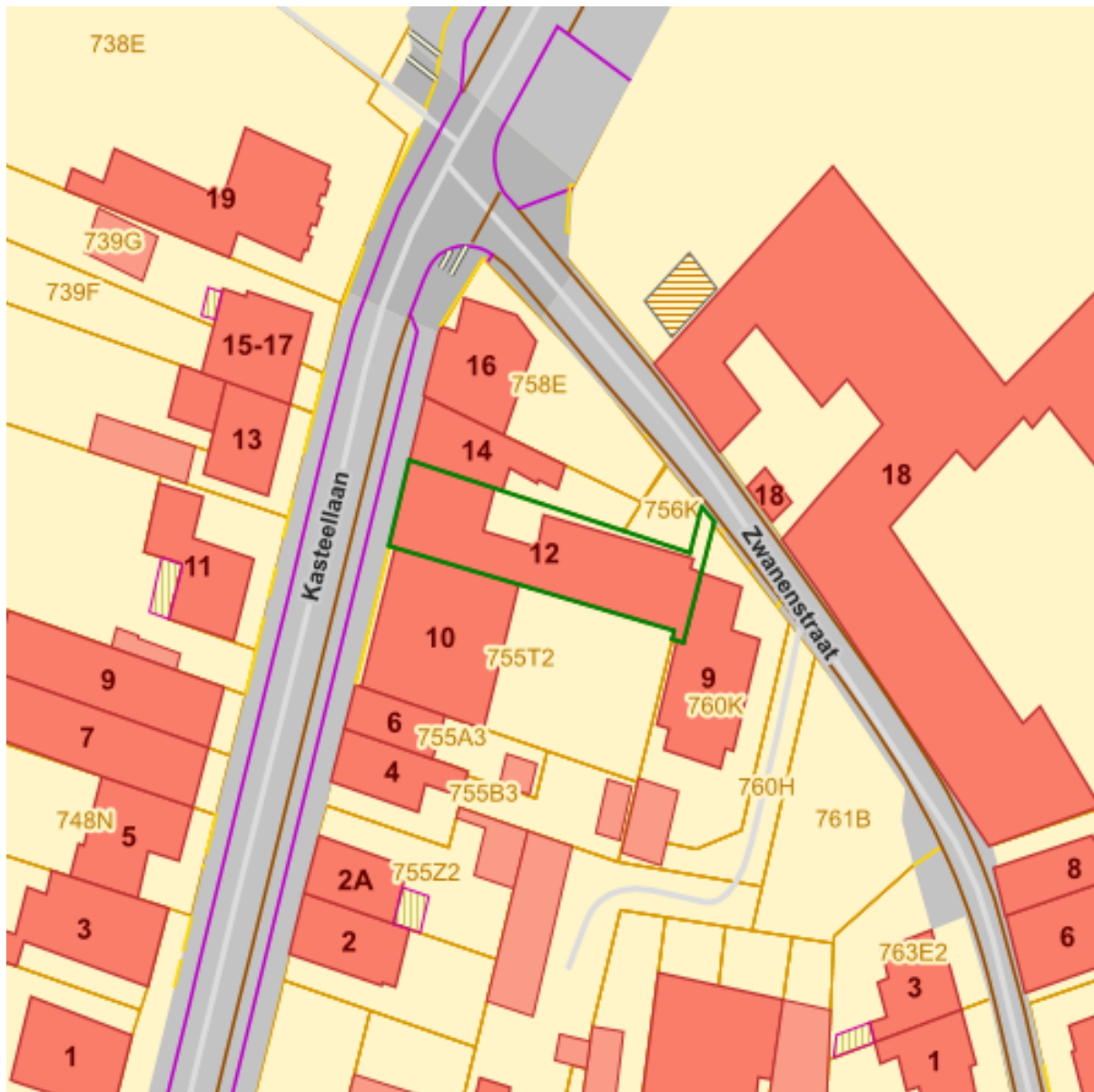
### Bronnen

Bekijken op Geopunt.be [Klik hier](#)

Agentschap Onroerend Erfgoed Publieke Download Service [Klik hier](#)



## Beschermde archeologische sites



Beschermde archeologische sites



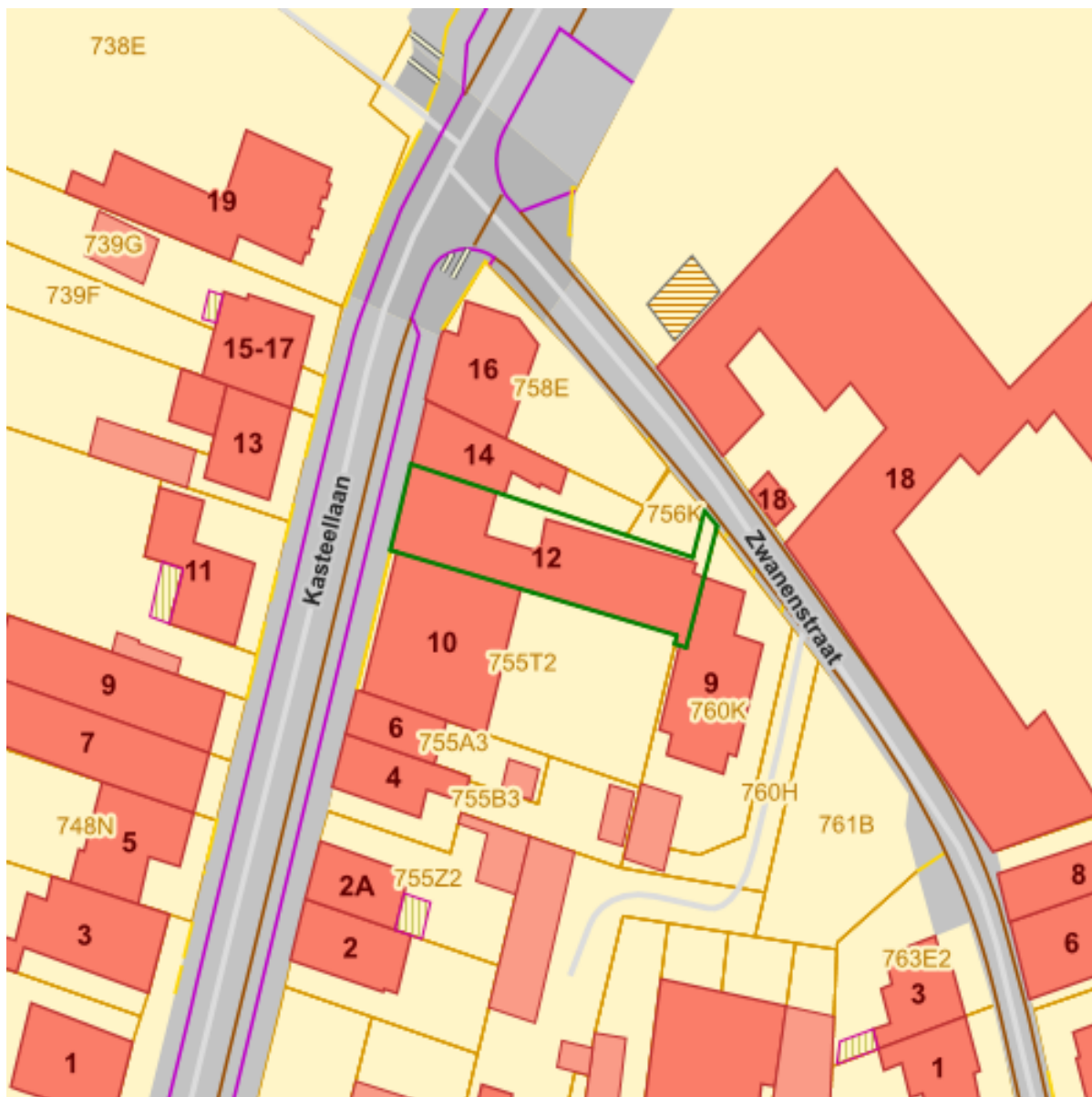
### Bronnen

Bekijken op Geopunt.be [Klik hier](#)

Agentschap Onroerend Erfgoed Publieke Download Service [Klik hier](#)



## Beschermde cultuurhistorische landschappen



Beschermde cultuurhistorische landschappen



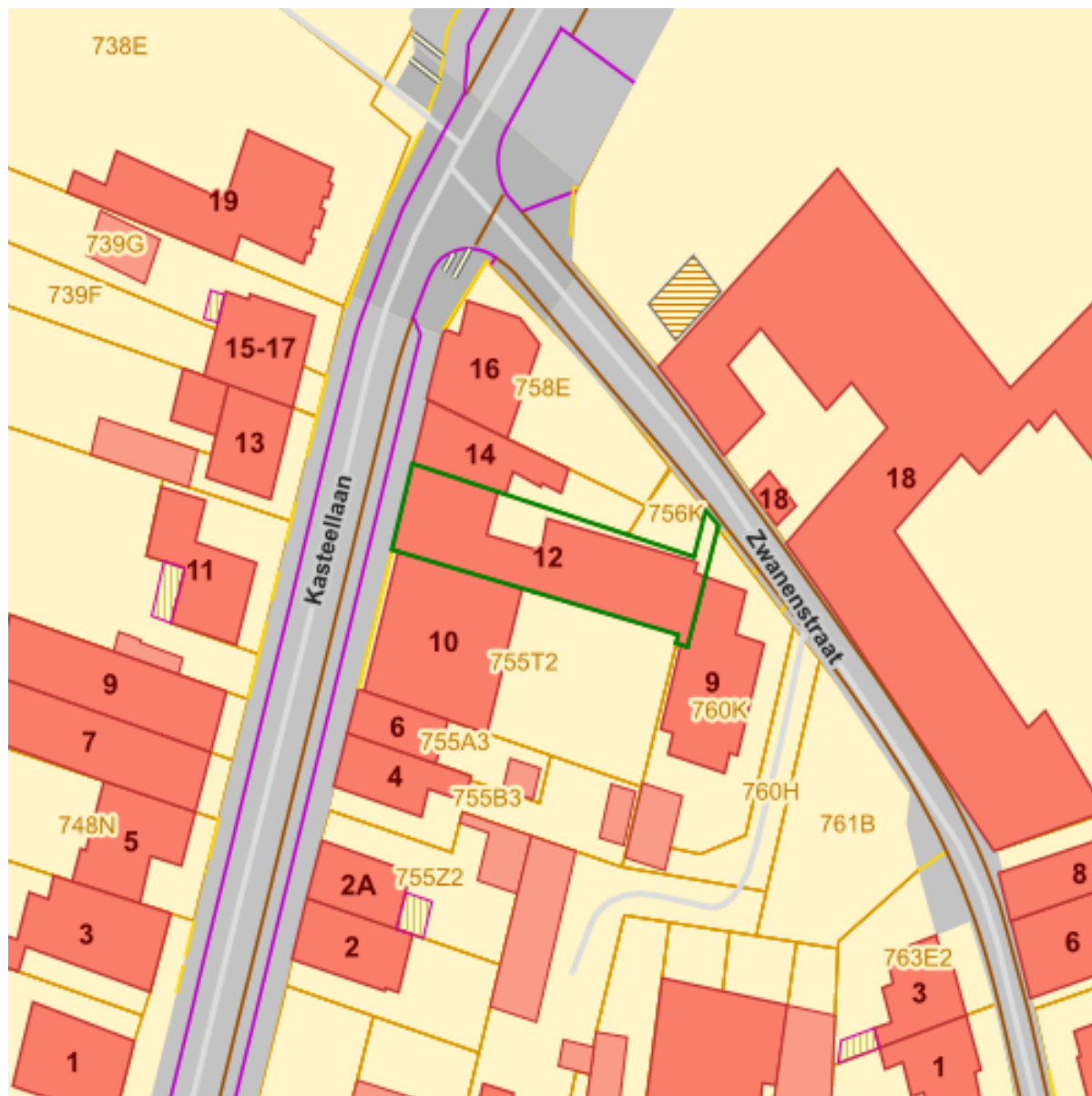
### Bronnen

Bekijken op Geopunt.be [Klik hier](#)

Agentschap Onroerend Erfgoed Publieke Download Service [Klik hier](#)



## Beschermde monumenten



Beschermde monumenten



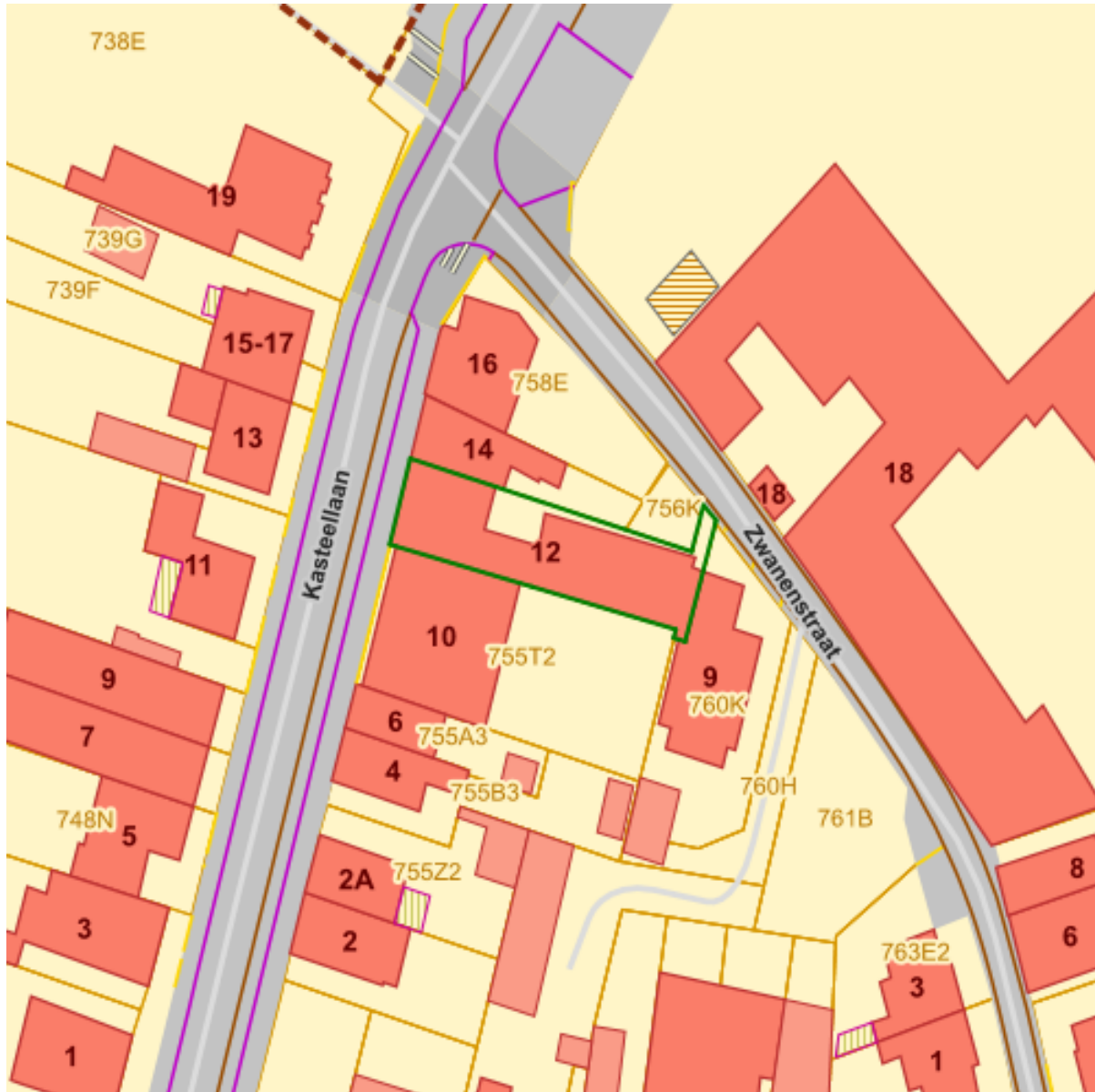
### Bronnen

Bekijken op Geopunt.be [Klik hier](#)

Agentschap Onroerend Erfgoed Publieke Download Service [Klik hier](#)



## Gehelen uit de wetenschappelijke inventaris van het bouwkundig erfgoed



lu:lu\_wet\_bk\_el\_pub



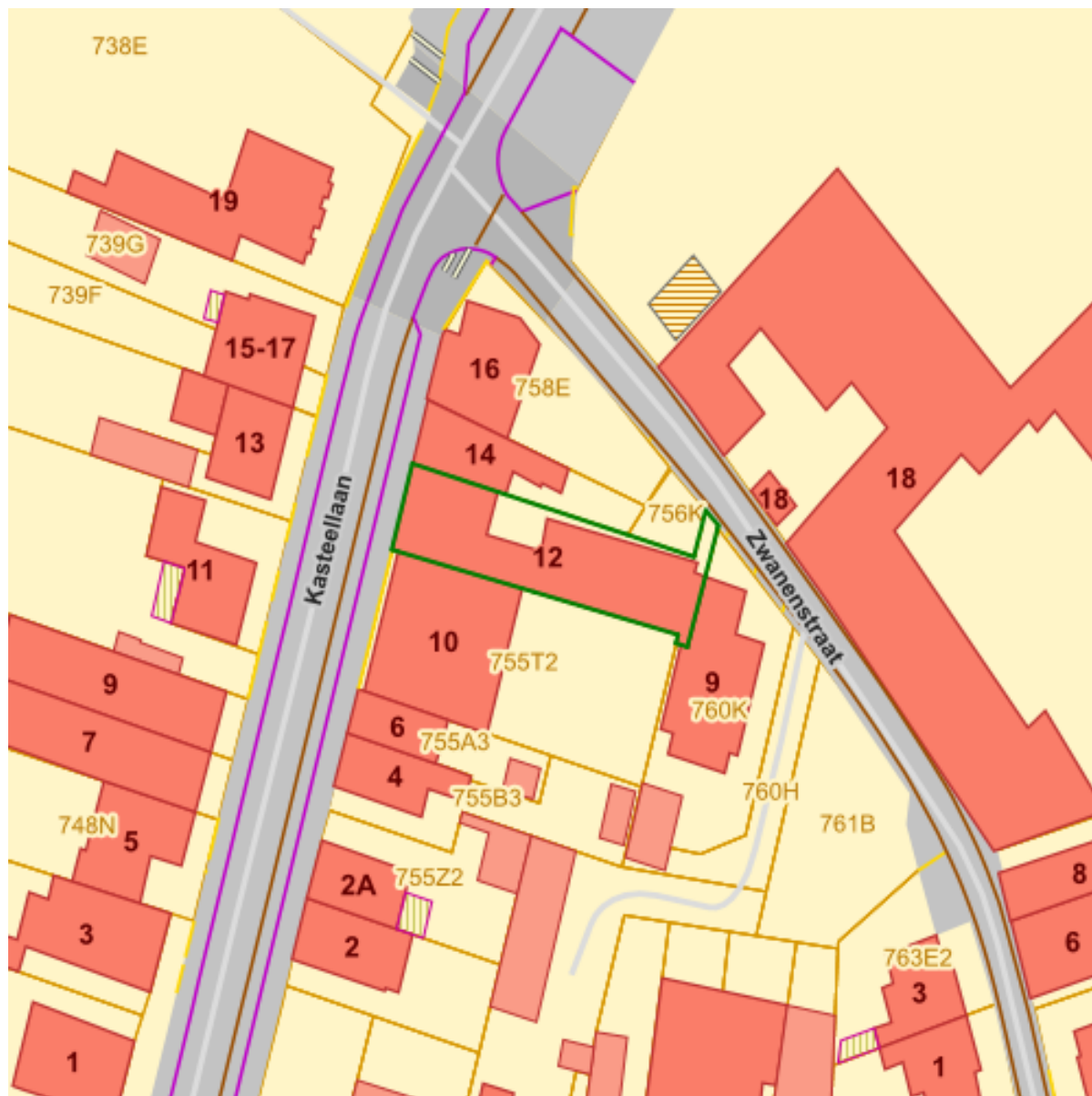
### Bronnen

Bekijken op Geopunt.be [Klik hier](#)

Mercator Publieke View Service [Klik hier](#)



## Vastgestelde archeologische zones



Vastgestelde archeologische zones



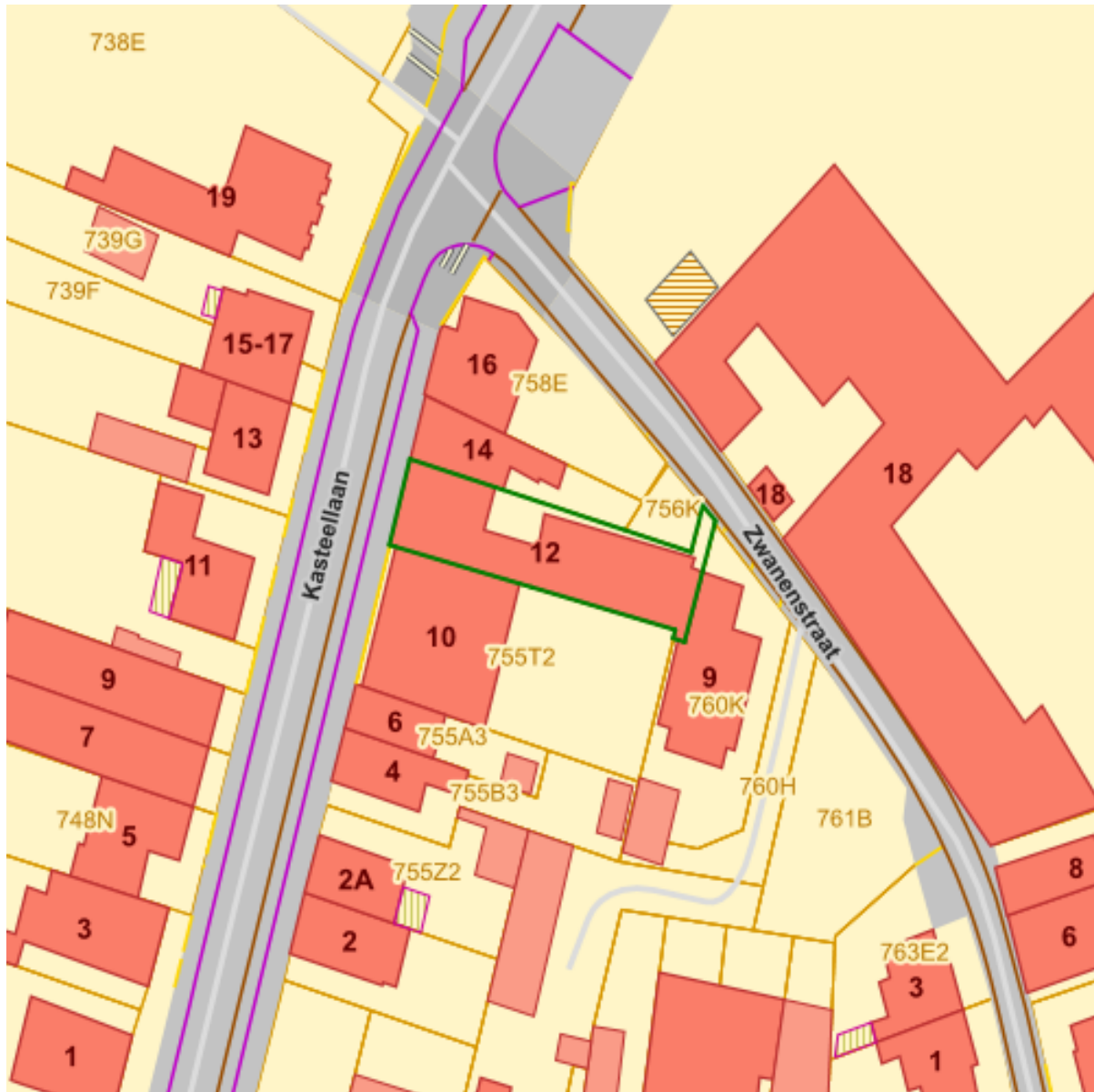
### Bronnen

Bekijken op Geopunt.be [Klik hier](#)

Mercator Publieke View Service [Klik hier](#)



## Unesco werelderfgoed - buffers



Unesco werelderfgoed - buffers



### Bronnen

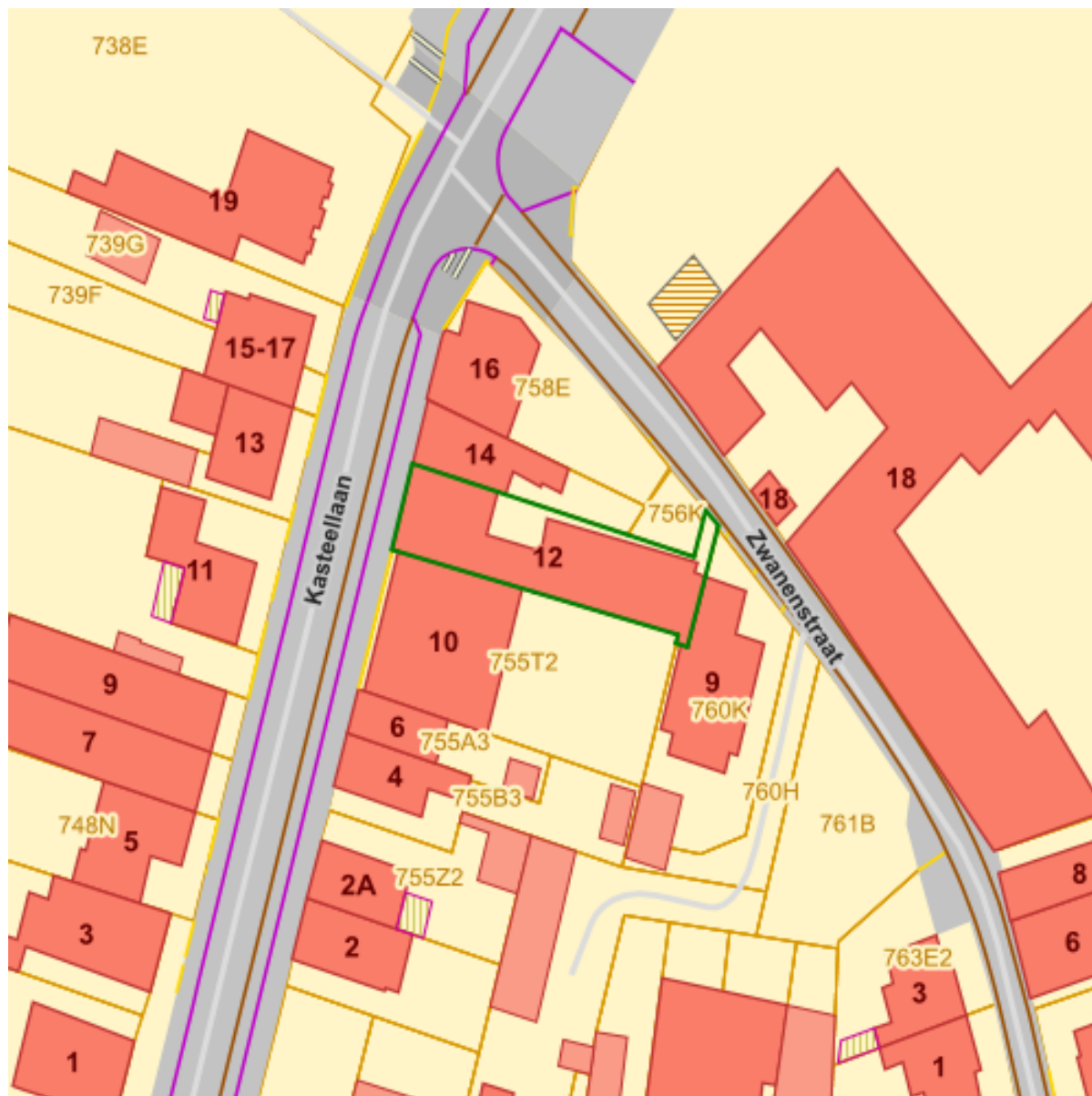
Bekijken op Geopunt.be [Klik hier](#)

Mercator Publieke View Service [Klik hier](#)





## UNESCO werelderfgoed kernzones



Unesco kernzones



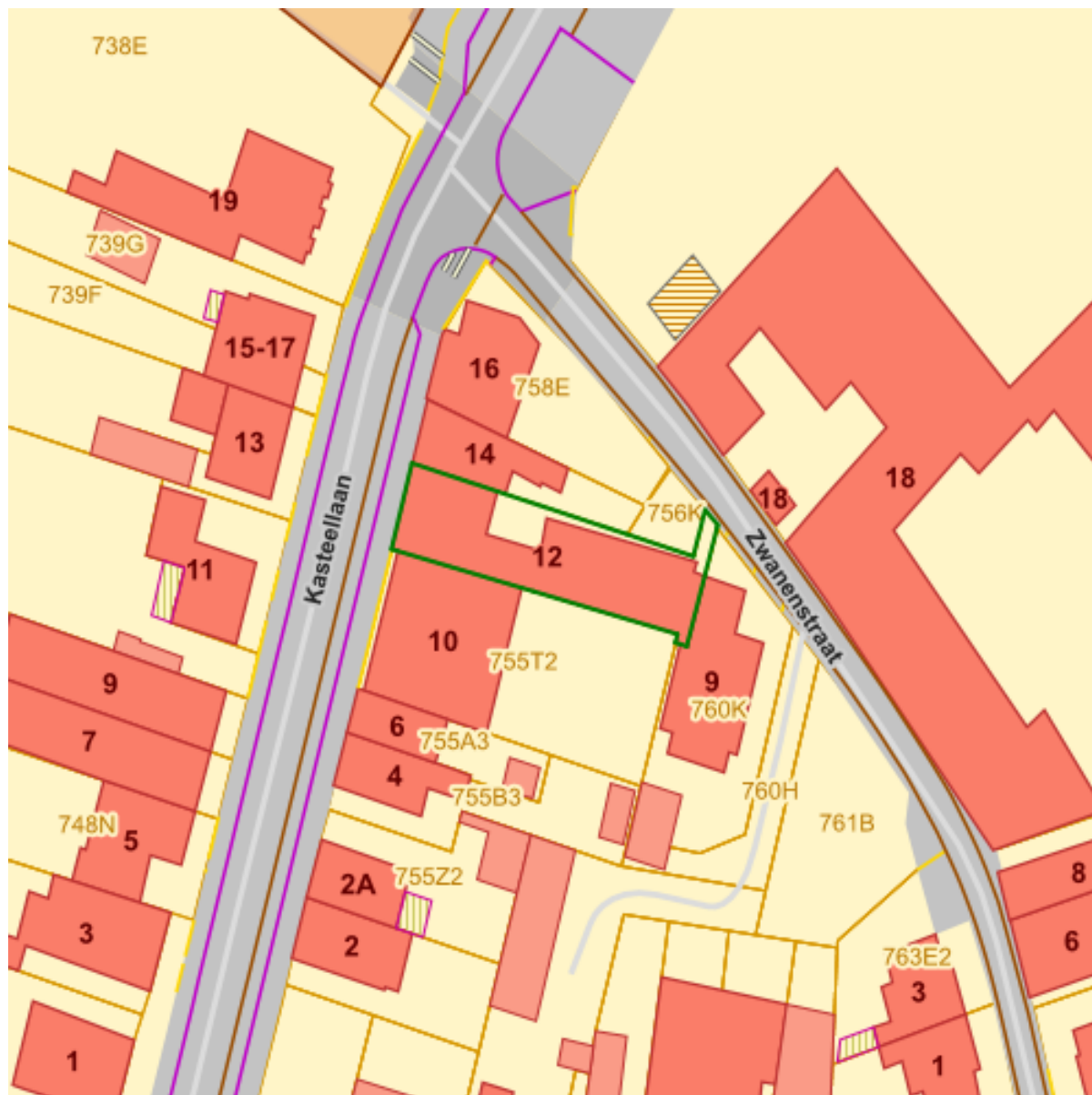
### Bronnen

Bekijken op Geopunt.be [Klik hier](#)

Agentschap Onroerend Erfgoed Publieke Download Service [Klik hier](#)



## Vastgesteld bouwkundig erfgoed



Vastgestelde inventaris van bouwkundig erfgoed



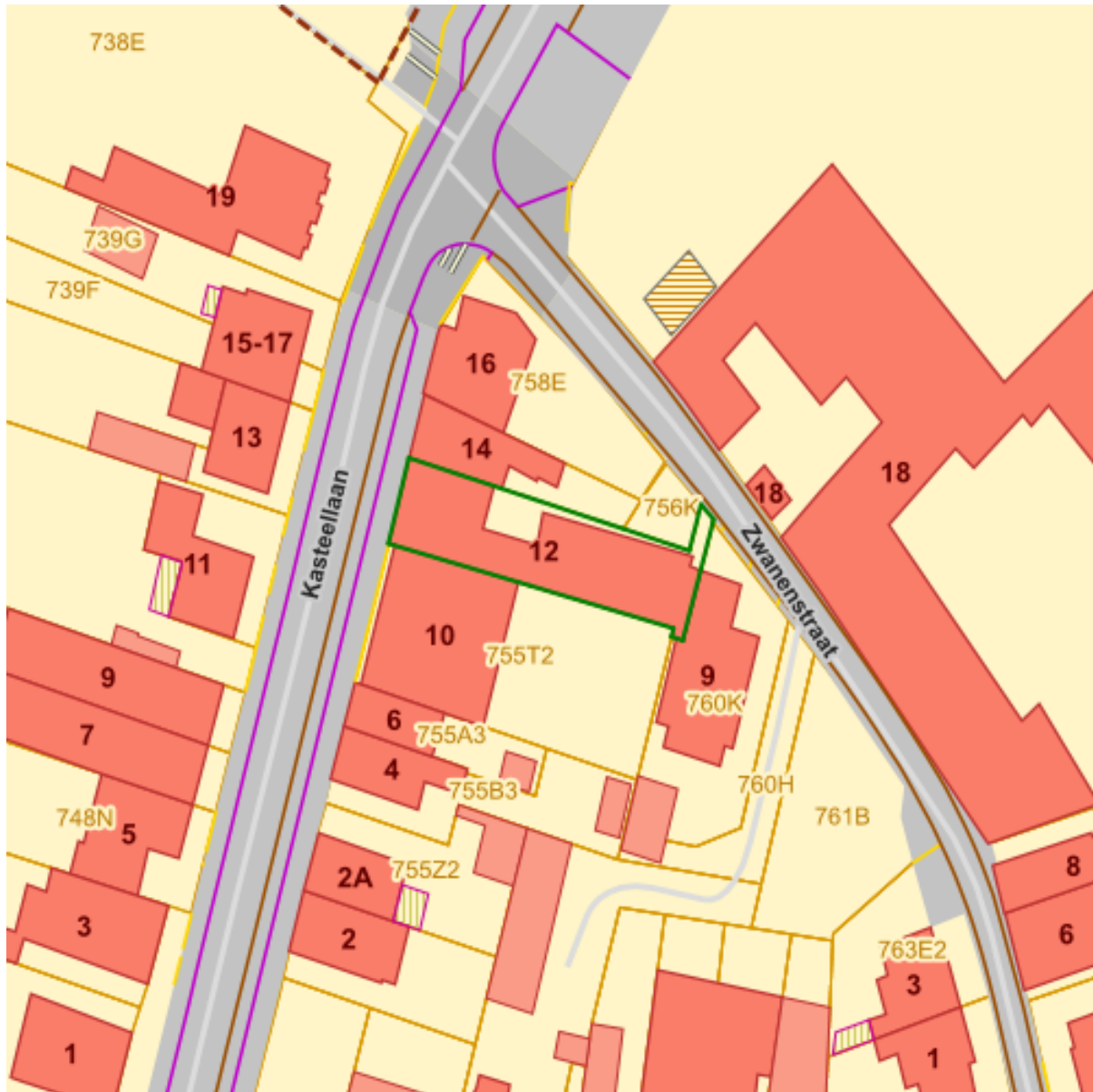
### Bronnen

Bekijken op Geopunt.be [Klik hier](#)

Agentschap Onroerend Erfgoed Publieke Download Service [Klik hier](#)



## Wetenschappelijke bouwkundig erfgoed - elementen



Bouwkundige elementen



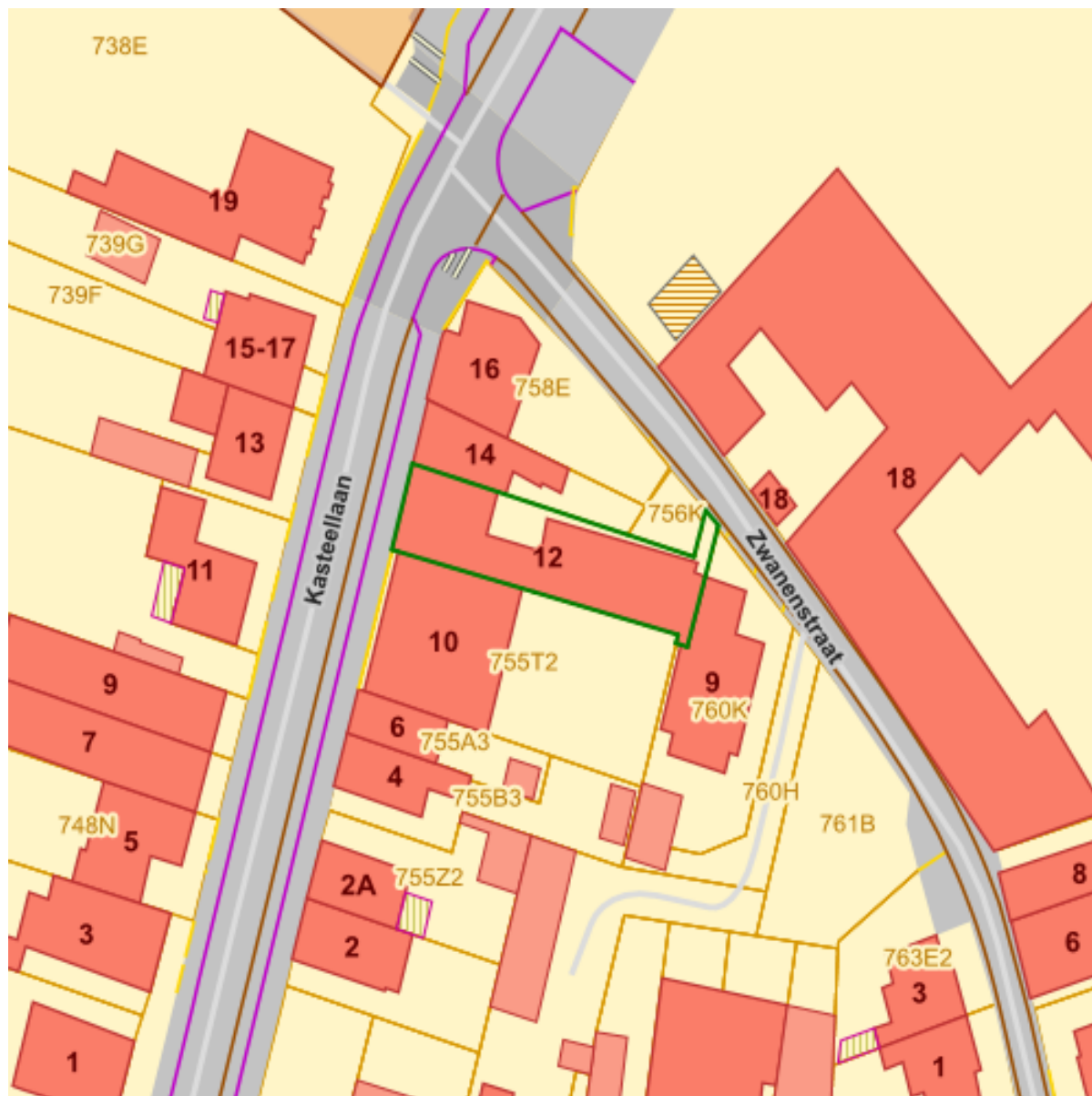
### Bronnen

Bekijken op Geopunt.be [Klik hier](#)

Agentschap Onroerend Erfgoed Publieke Download Service [Klik hier](#)



## Vastgesteld bouwkundig erfgoed - gehelen



Vastgestelde inventaris van bouwkundig erfgoed



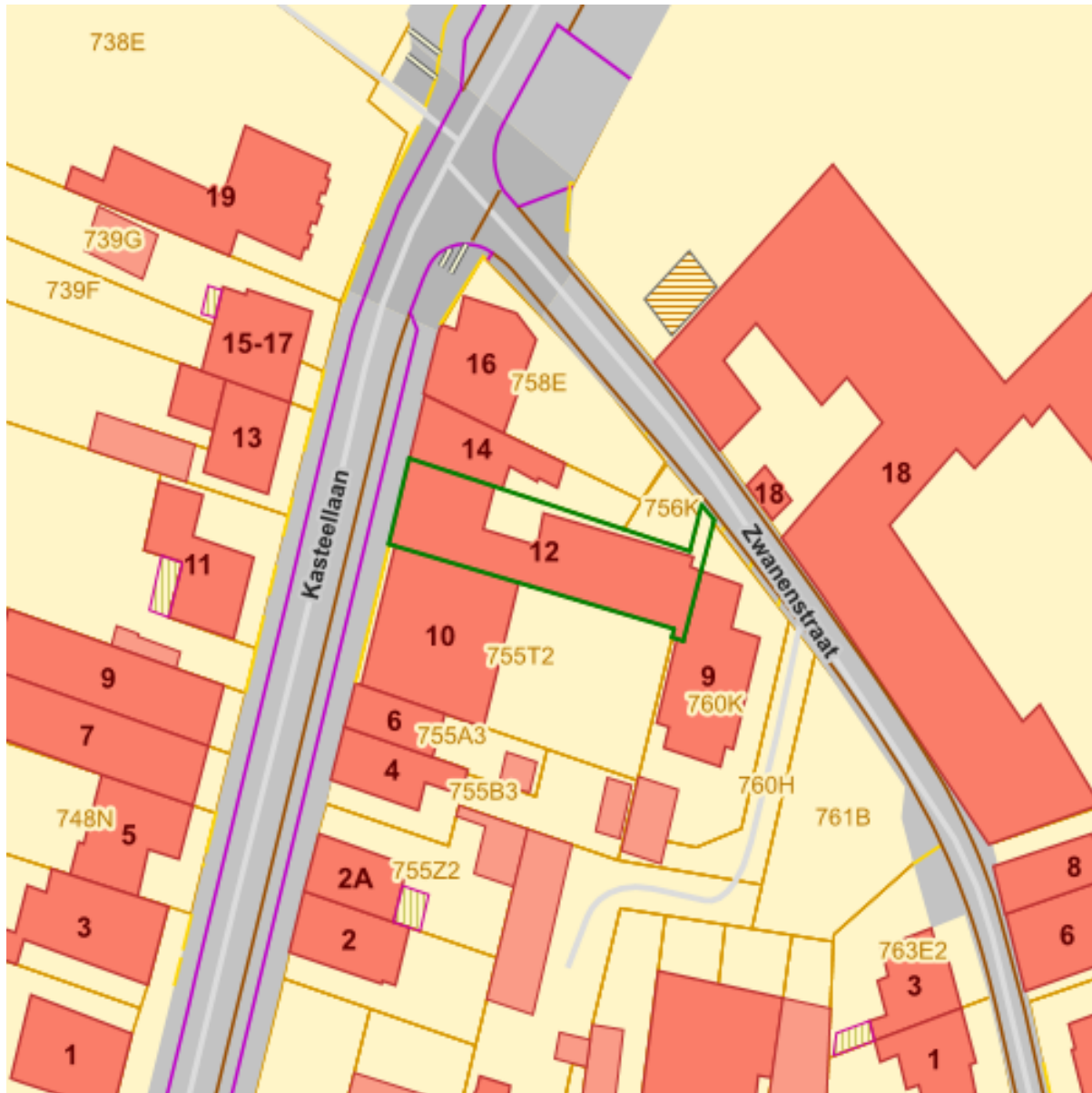
### Bronnen

Bekijken op Geopunt.be [Klik hier](#)

Agentschap Onroerend Erfgoed Publieke Download Service [Klik hier](#)



## Vastgestelde landschapsatlasrelicten



Vastgestelde relicten uit de landschapsatlas



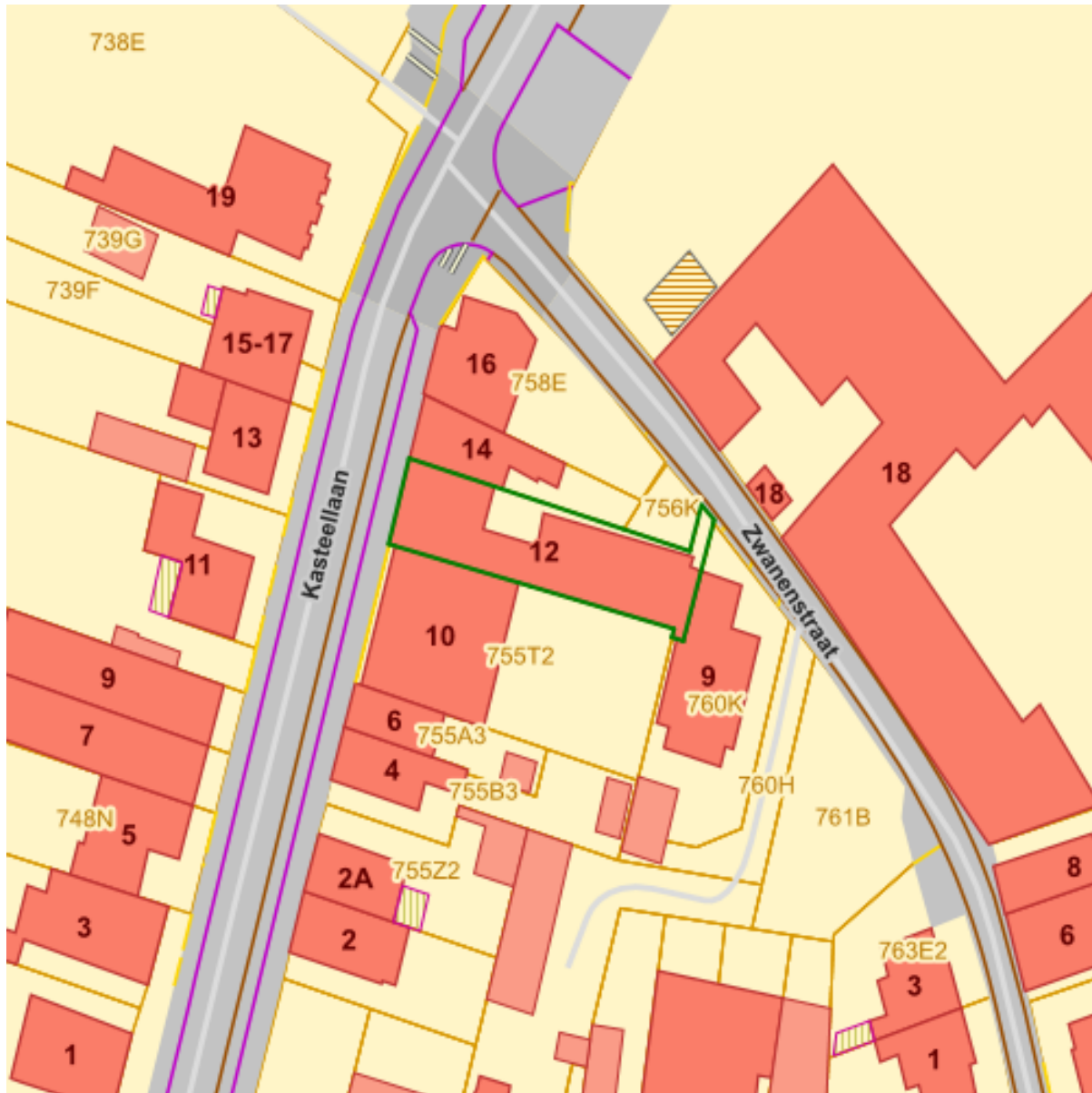
### Bronnen

Bekijken op Geopunt.be [Klik hier](#)

Agentschap Onroerend Erfgoed Publieke Download Service [Klik hier](#)



## Vastgesteld landschappelijk erfgoed



ps:ps\_vast\_le



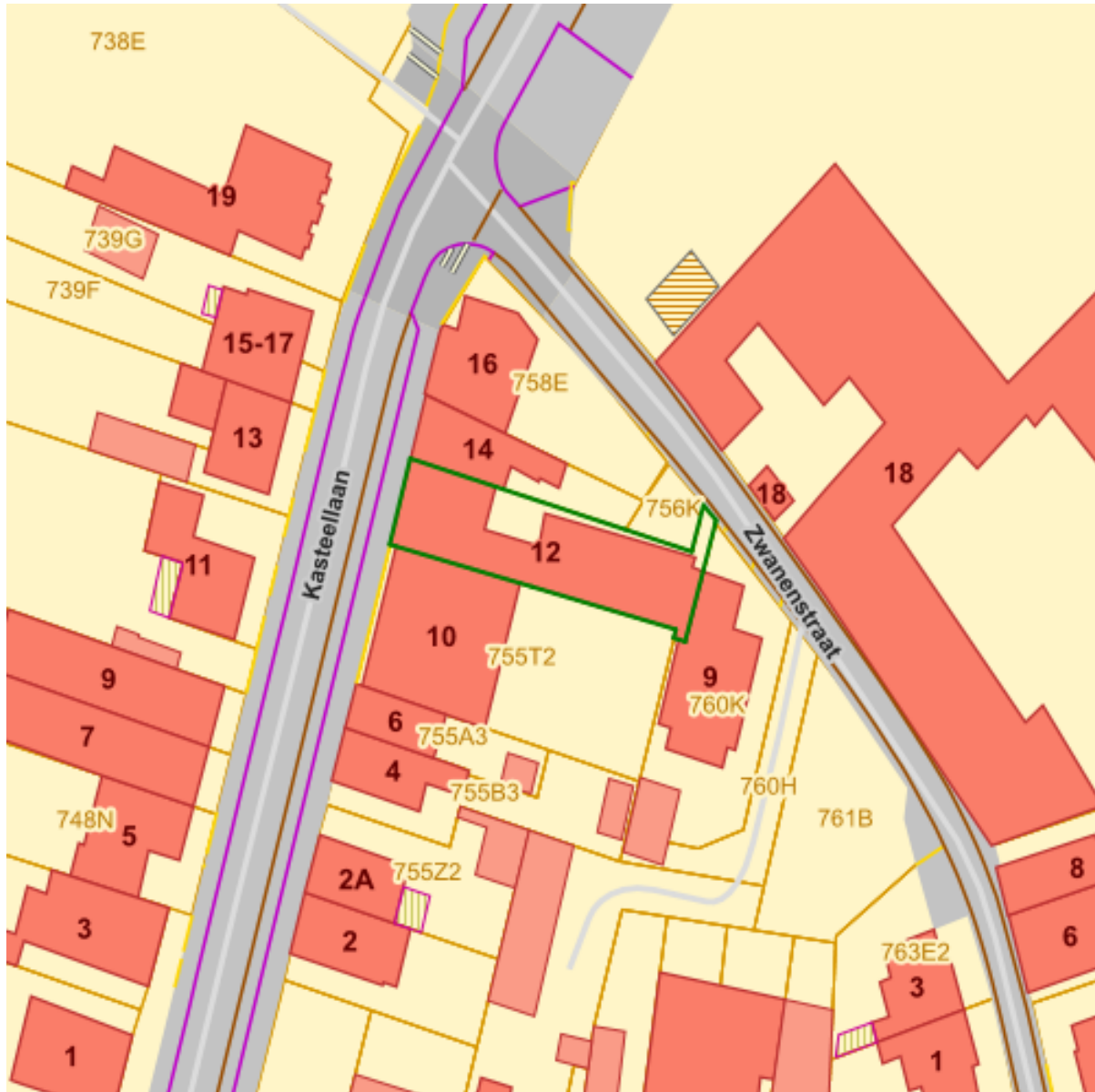
### Bronnen

Bekijken op Geopunt.be [Klik hier](#)

Mercator Publieke View Service [Klik hier](#)



## Wetenschappelijke inventaris landschappelijk erfgoed - elementen



Wetenschappelijke inventaris landschappelijk erfgoed - elementen



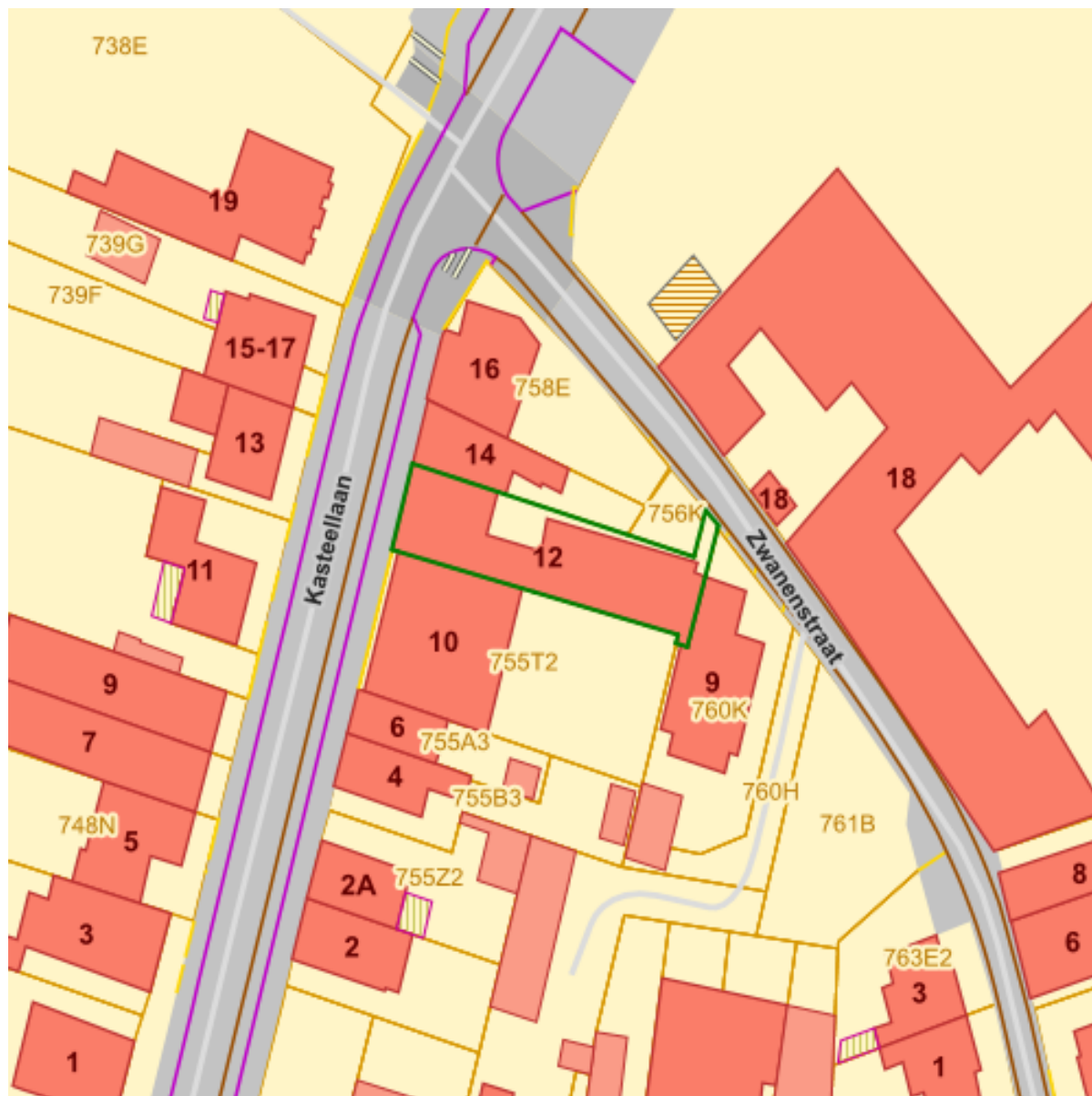
### Bronnen

Bekijken op Geopunt.be [Klik hier](#)

Mercator Publieke View Service [Klik hier](#)



## Overgangszones bij beschermd erfgoed



Overgangszones bij beschermd onroerend erfgoed



### Bronnen

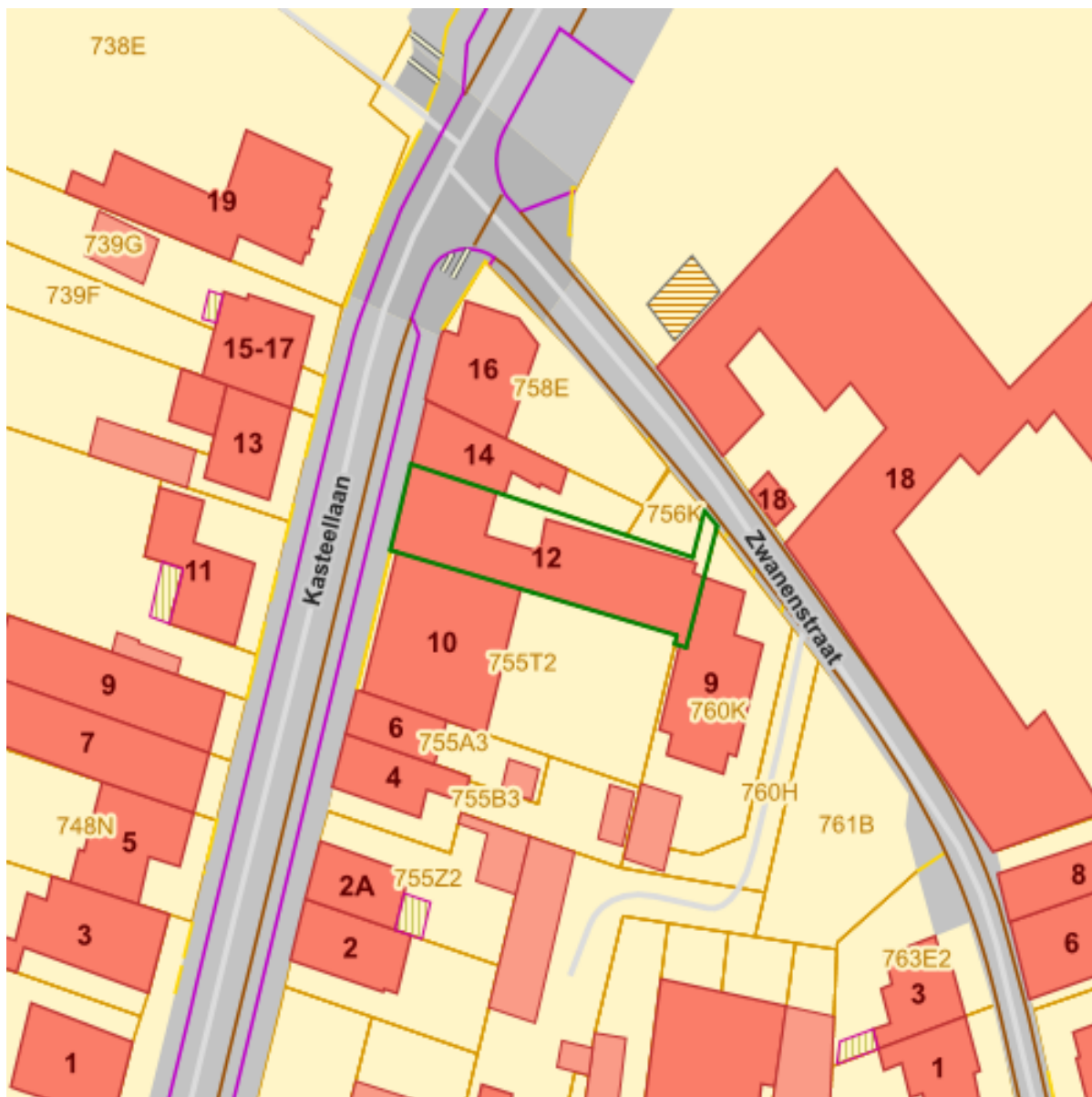
Bekijken op Geopunt.be [Klik hier](#)

Agentschap Onroerend Erfgoed Publieke Download Service [Klik hier](#)





## Beheersplannen



Beheersplannen onroerend erfgoed



### Bronnen

Bekijken op Geopunt.be [Klik hier](#)

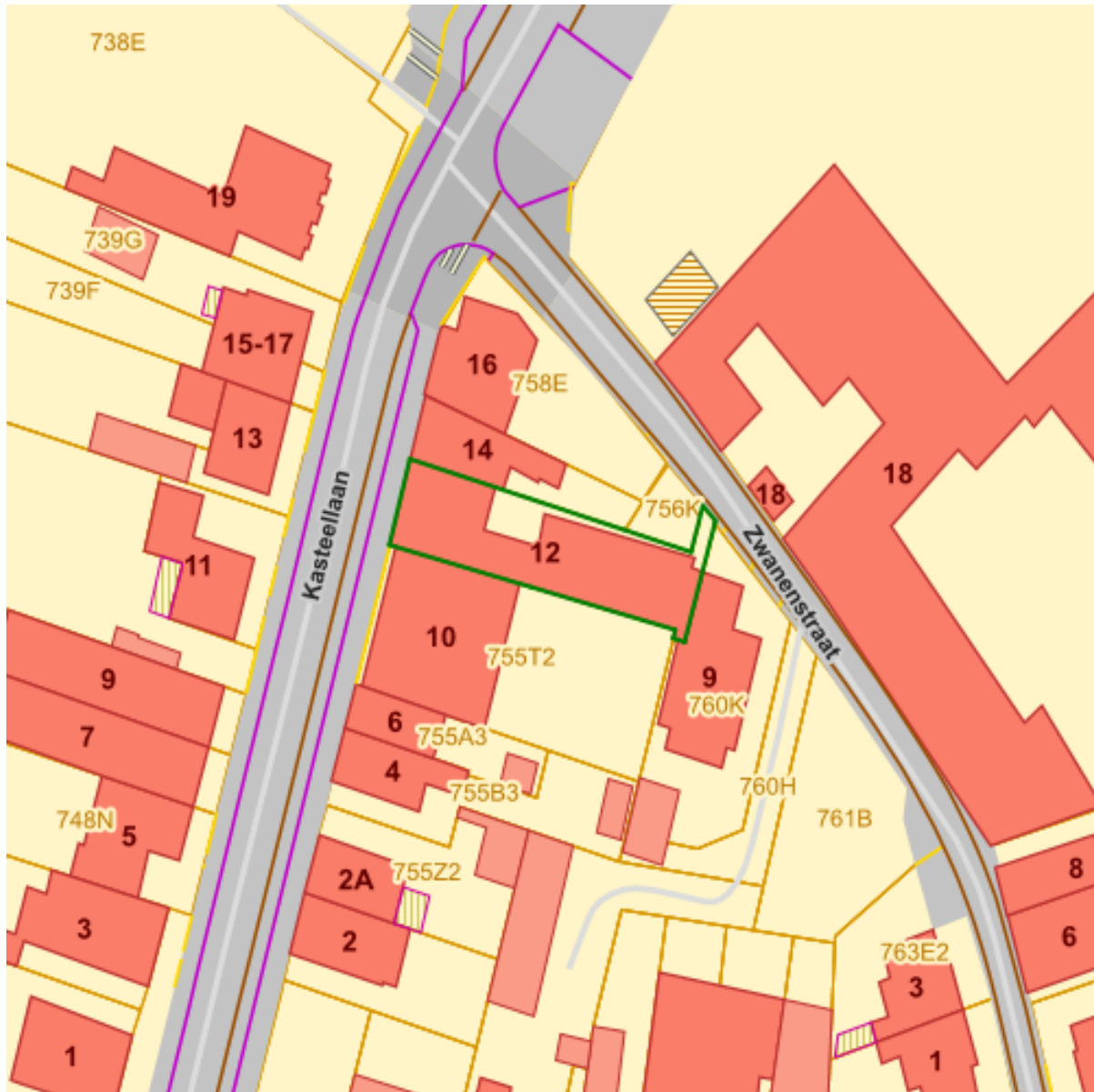
Agentschap Onroerend Erfgoed Publieke Download Service [Klik hier](#)







## Wetenschappelijke archeologische zones



Wetenschappelijke inventaris archeologisch erfgoed - gehelen



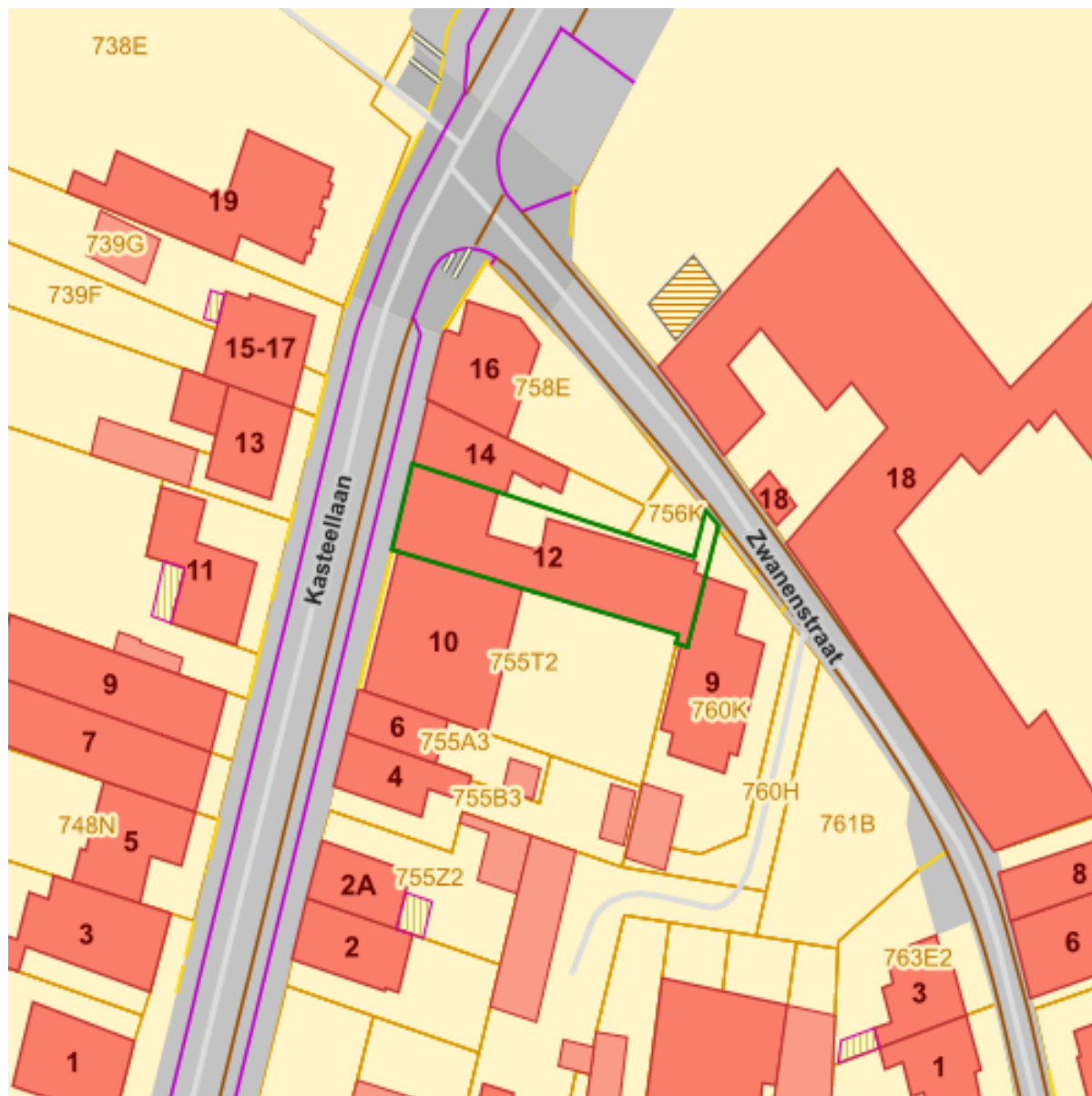
### Bronnen

Bekijken op Geopunt.be [Klik hier](#)

Mercator Publieke View Service [Klik hier](#)



## Bekrachtigde archeologienota's en nota's



Archeologienotas en notas



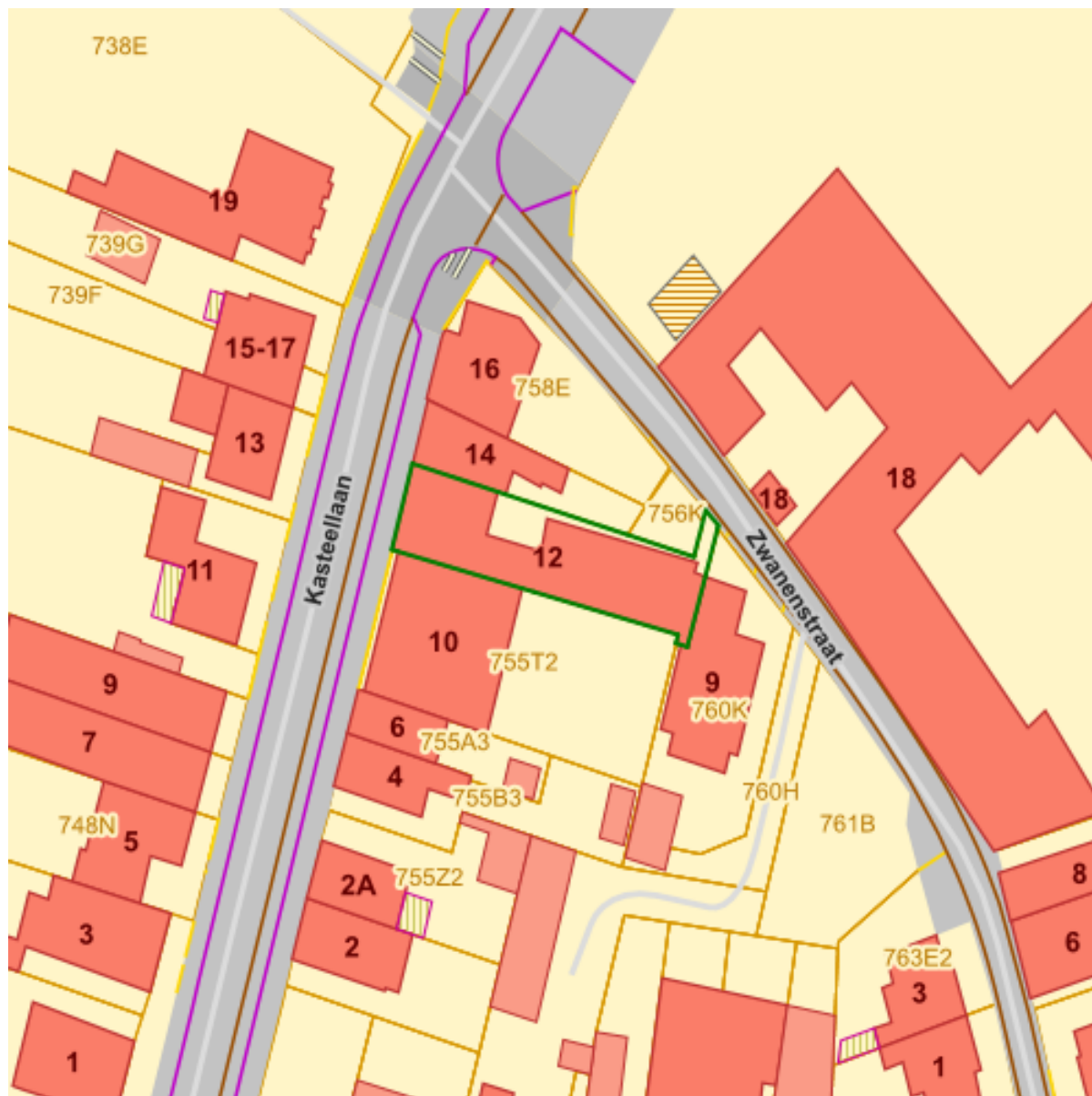
### Bronnen

Bekijken op Geopunt.be [Klik hier](#)

Agentschap Onroerend Erfgoed Publieke Download Service [Klik hier](#)



## Eindverslagen archeologie



Archeologie Eindverslagen



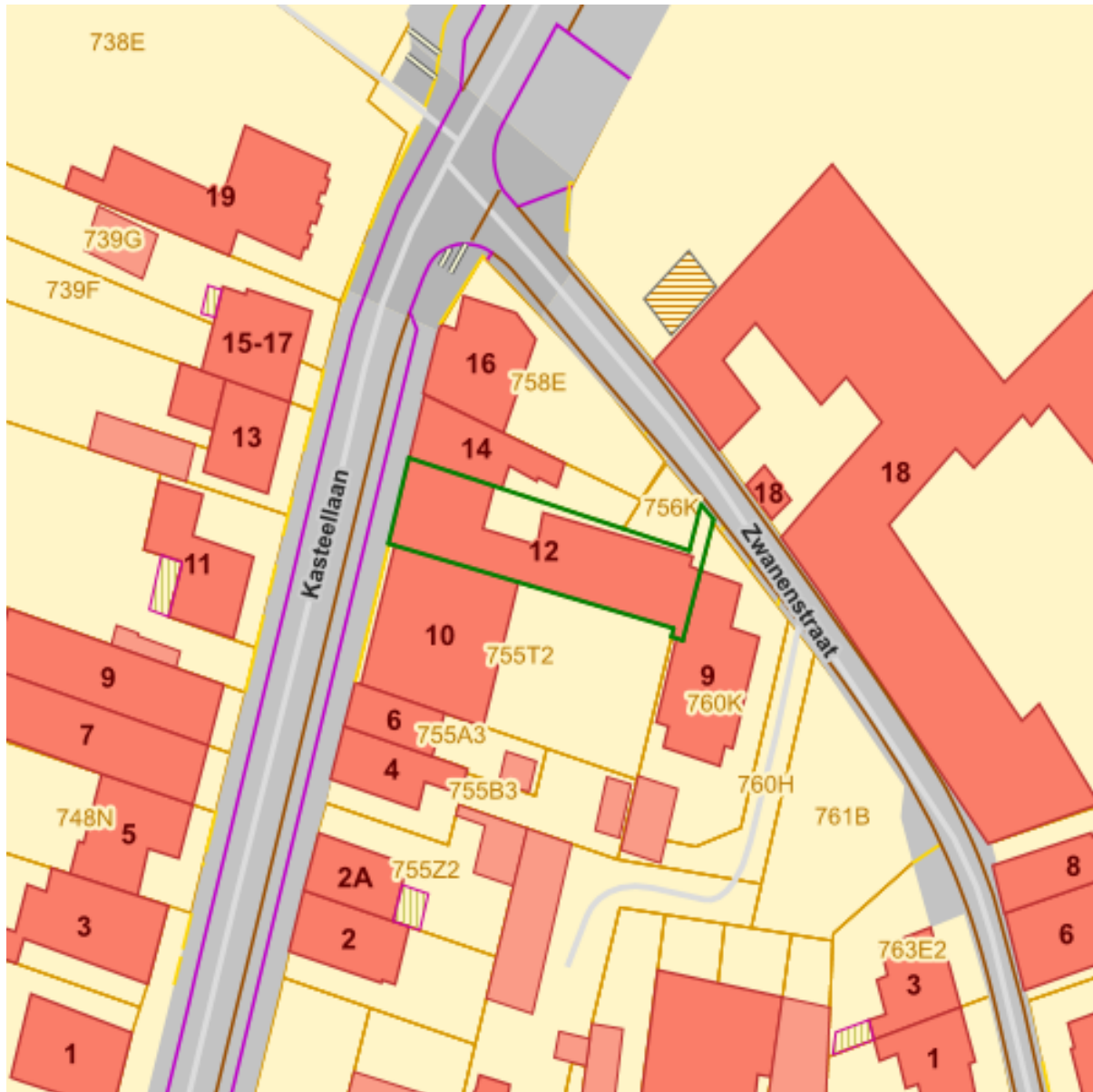
### Bronnen

Bekijken op Geopunt.be [Klik hier](#)

Agentschap Onroerend Erfgoed Publieke Download Service [Klik hier](#)



## Erfgoedlandschappen



Erfgoedlandschappen



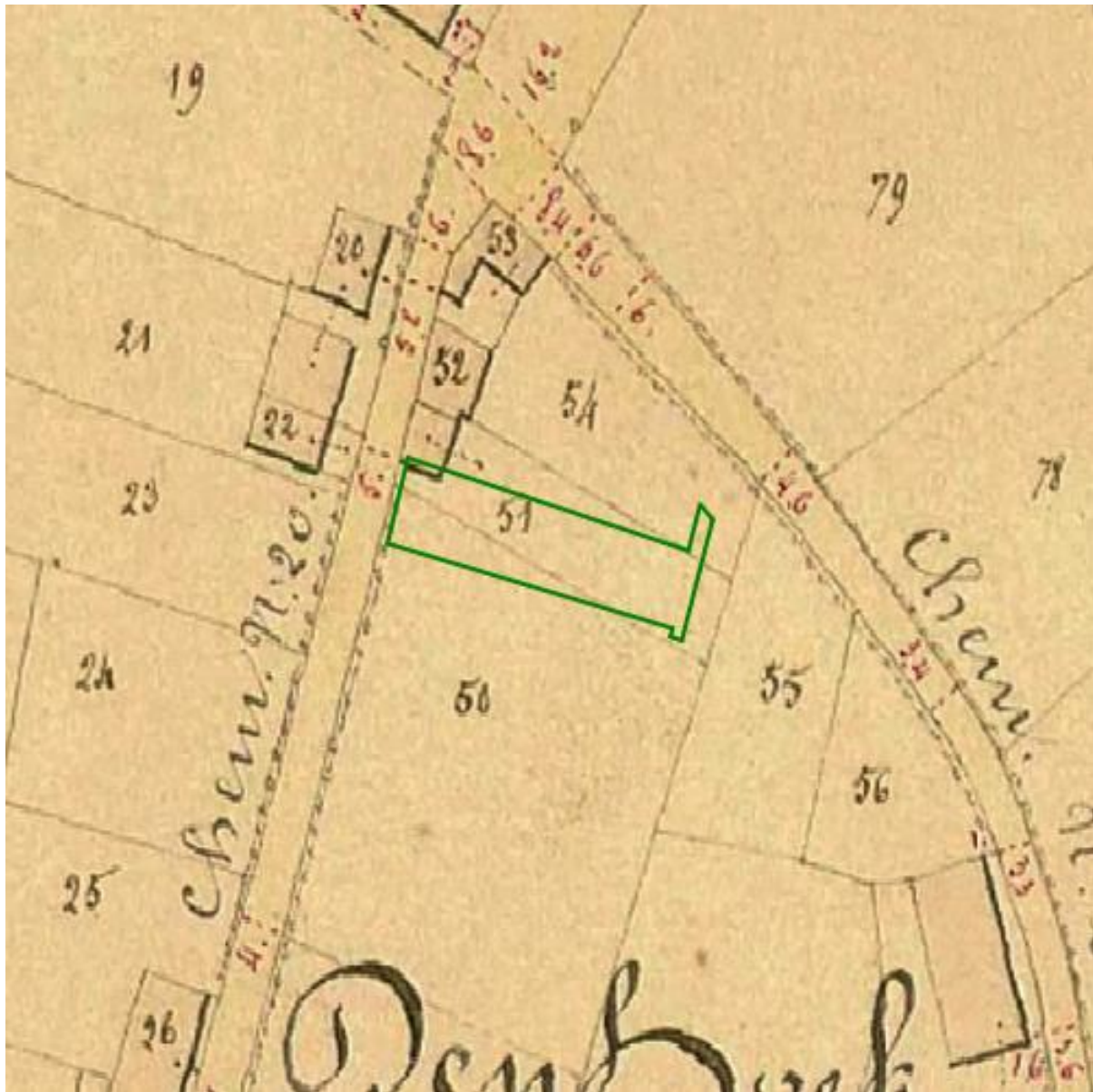
### Bronnen

Bekijken op Geopunt.be [Klik hier](#)

Agentschap Onroerend Erfgoed Publieke Download Service [Klik hier](#)






## Atlas der Buurtwegen (ca 1840), Vlaanderen



Atlas der Buurtwegen (ca 1840), Vlaanderen

RGB

-  Red: Band\_1
-  Green: Band\_2
-  Blue: Band\_3

### Bronnen

Bekijken op Geopunt.be [Klik hier](#)



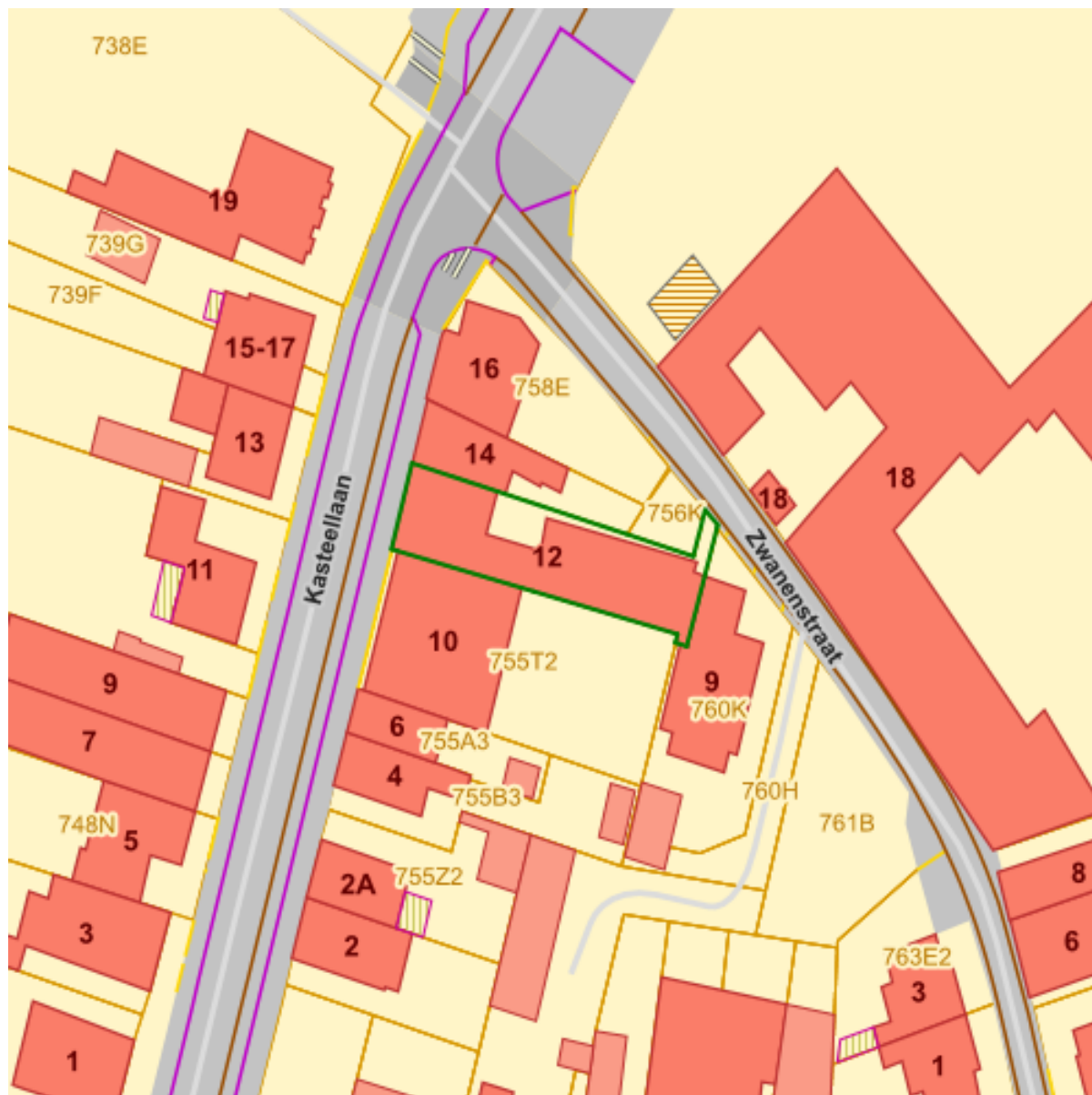


Datum: 20/07/2023  
Perceel: 11049A0757/00P000  
Gebruikersnaam: Sarah Notelteirs  
Zwanenstraat 11, 2390 Malle

Raadpleegdienst voor historische cartografie [Klik hier](#)



## Vastgoedprijzen



Naam	Waarde
<b>Terrein</b>	
<b>id</b>	11057
<b>placeNameNL</b>	Malle
<b>placeNameFR</b>	Malle
<b>Gemiddeld 2017</b>	224



Datum: 20/07/2023  
Perceel: 11049A0757/00P000  
Gebruikersnaam: Sarah Notelteirs  
Zwanenstraat 11, 2390 Malle

Gemiddeld 2020	231
Gemiddeld 2021	242
Evolutie2017-2021	0.080357142857142863
Evolutie2020-2021	0.047619047619047616

<b>Bronnen</b>
Bekijken op Geopunt.be <a href="#">Klik hier</a>
Notaris.be <a href="#">Klik hier</a>