



## Inhoudstafel

### Kaarten

|                                                                        |           |
|------------------------------------------------------------------------|-----------|
| Mobiscore .....                                                        | 4         |
| Register van Herstelvorderingen .....                                  | 4         |
| <b>Kadastraal plan (CadGis) .....</b>                                  | <b>5</b>  |
| Luchtfoto Vlaanderen winter 2022 - kleur.....                          | 7         |
| <b>Gewestplan .....</b>                                                | <b>9</b>  |
| PFAS .....                                                             | 11        |
| OVAM Bodemonderzoeken en sanering .....                                | 13        |
| OVAM-Schadegevallen en meldingen.....                                  | 15        |
| Vlaamse inventaris van ongeschikte en onbewoonbare woningen .....      | 17        |
| Woningen met een conformiteitsattest .....                             | 18        |
| <b>Boskartering 1990 .....</b>                                         | <b>19</b> |
| <b>Bosreferentielaag 2000.....</b>                                     | <b>22</b> |
| <b>Digitale boswijzer Vlaanderen 2021 .....</b>                        | <b>25</b> |
| <b>Groenkaart Vlaanderen 2021 .....</b>                                | <b>27</b> |
| <b>Natuurbeheerplannen .....</b>                                       | <b>29</b> |
| Watertoets: Overstromingsgevoelige gebieden vanuit zee 2023 .....      | 31        |
| Watertoets: Overstromingsgevoelige gebieden fluviaal 2023 .....        | 33        |
| <b>Watertoets: Overstromingsgevoelige gebieden pluviaal 2023 .....</b> | <b>35</b> |
| Overstromingsgebieden en oeverzones Integraal Waterbeleid.....         | 37        |
| Risicozones voor overstromingen.....                                   | 38        |
| Recent overstroomde gebieden .....                                     | 40        |
| Van nature overstroombare gebieden .....                               | 41        |
| Gebieden van het VEN en het IVON .....                                 | 43        |
| Signaalgebieden.....                                                   | 45        |
| Grenzen van polders .....                                              | 46        |



|                                                                              |    |
|------------------------------------------------------------------------------|----|
| Grenzen van wateringen.....                                                  | 47 |
| Grondwaterwingebieden en beschermingszones .....                             | 48 |
| Gebiedstypes nitraat mestdecreet, geldend .....                              | 49 |
| Traditioneel Landschap.....                                                  | 51 |
| Habitatrichtlijngebieden .....                                               | 54 |
| Vogelrichtlijngebieden .....                                                 | 55 |
| Jachtgebieden .....                                                          | 56 |
| Vlaams voorkooprecht van toepassing op het onroerend goed .....              | 58 |
| Beschermde stads- en dorpsgezichten .....                                    | 60 |
| Beschermde archeologische sites .....                                        | 61 |
| Beschermde cultuurhistorische landschappen.....                              | 62 |
| Beschermde monumenten .....                                                  | 63 |
| Gehelen uit de wetenschappelijke inventaris van het bouwkundig erfgoed ..... | 64 |
| Vastgestelde archeologische zones .....                                      | 65 |
| Unesco werelderfgoed - buffers .....                                         | 66 |
| UNESCO werelderfgoed kernzones.....                                          | 67 |
| Vastgesteld bouwkundig erfgoed .....                                         | 68 |
| Wetenschappelijke bouwkundig erfgoed - elementen .....                       | 69 |
| Vastgesteld bouwkundig erfgoed - gehelen .....                               | 70 |
| Vastgestelde landschapsatlasrelicten.....                                    | 71 |
| Vastgesteld landschappelijk erfgoed .....                                    | 72 |
| Wetenschappelijke inventaris landschappelijk erfgoed - elementen.....        | 73 |
| Overgangszones bij beschermd erfgoed.....                                    | 74 |
| Beheersplannen .....                                                         | 75 |
| Gebieden geen archeologie - gewestelijk.....                                 | 76 |
| Gebieden geen archeologie - gemeentelijk.....                                | 77 |
| Wetenschappelijke archeologische zones .....                                 | 78 |
| Bekrachtigde archeologienota's en nota's .....                               | 79 |



Datum: 27/09/2023  
Perceel: 13019E0947/00C000  
Gebruikersnaam: Sarah Notelteirs  
Beukenlaan 16, 2275 Lille

|                                                  |    |
|--------------------------------------------------|----|
| Eindverslagen archeologie .....                  | 80 |
| Erfgoedlandschappen .....                        | 81 |
| Atlas der Buurtwegen (ca 1840), Vlaanderen ..... | 82 |
| Vastgoedprijzen .....                            | 84 |

**Legend:**

Resultaat in map

Resultaat in het perceel



## Mobiscore

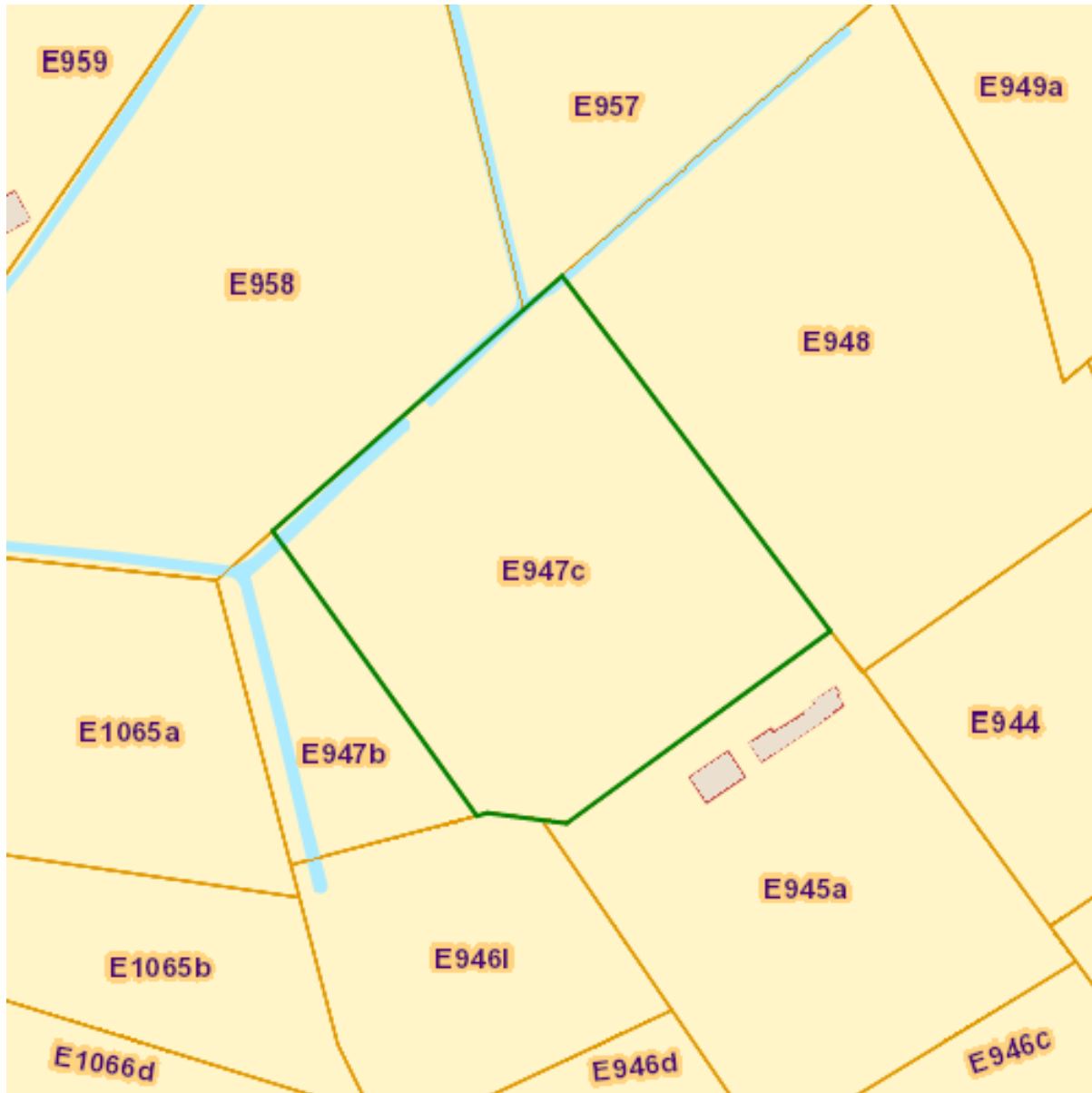


## Register van Herstelvorderingen

Dit perceel staat niet geregistreerd in het register van herstellvorderingen











## Kadastraal plan (CadGis)



-  BUILDING
-  STRUCTU
-  UNDEFINE
-  Easements



Datum: 27/09/2023  
Perceel: 13019E0947/00C000  
Gebruikersnaam: Sarah Notelteirs  
Beukenlaan 16, 2275 Lille

-  Closed
-  Covered-opened not on built
-  Covered-opened on built
-  Underground
-  Closed on built
-  Building with undifferentiated geometry
-  Temporary
-  Private

| Naam                                      | Waarde              |
|-------------------------------------------|---------------------|
|                                           |                     |
| <b>Kadastraal planperceel</b>             | 13019E0947/00C000   |
| <b>Type</b>                               | privaat domein      |
| <b>Kadastrale sectiecode</b>              | 13019E              |
| <b>Status</b>                             | ondergronds         |
| <b>Oppervlakte Patris (m<sup>2</sup>)</b> | 5300                |
| <b>Type oppervlakte</b>                   | Grafisch            |
| <b>Fiscale toestand</b>                   | 4                   |
| <b>Laatste aanpassing</b>                 | 19/05/2018 13:06:40 |

| Bronnen                                                                                                       |
|---------------------------------------------------------------------------------------------------------------|
| Bekijken op <a href="https://eservices.minfin.fgov.be">eservices.minfin.fgov.be</a> <a href="#">Klik hier</a> |
| Webservices - FOD Financiën <a href="#">Klik hier</a>                                                         |






## Luchtfoto Vlaanderen winter 2022 - kleur



omwrgb22vl

RGB

-  Red: Band\_1
-  Green: Band\_2
-  Blue: Band\_3

### Bronnen

Bekijken op Geopunt.be [Klik hier](#)

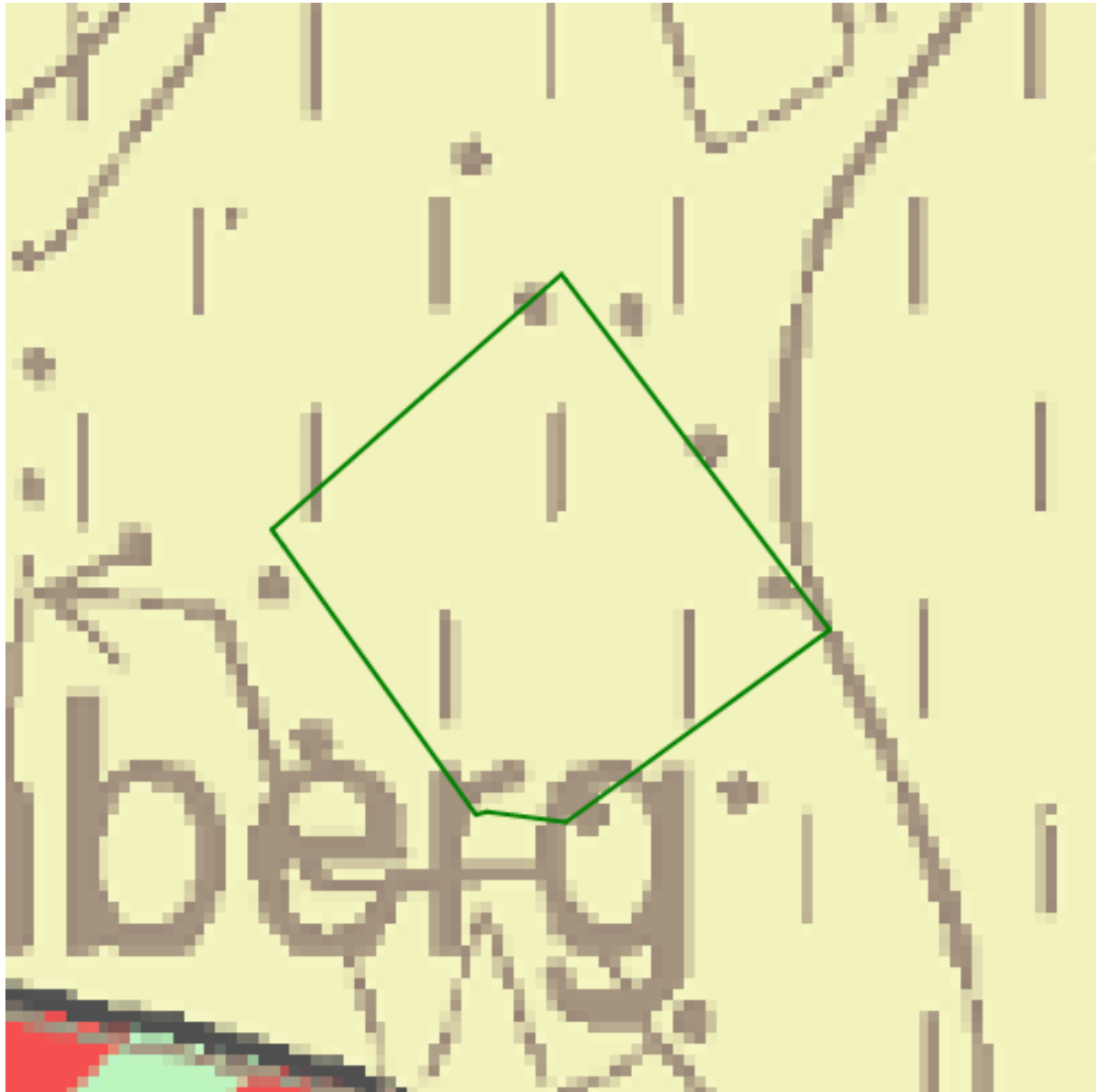


Datum: 27/09/2023  
Perceel: 13019E0947/00C000  
Gebruikersnaam: Sarah Notelteirs  
Beukenlaan 16, 2275 Lille





## Gewestplan



lu:lu\_gwp\_rv\_raster



DSI - Gewestplan, vector - Contouren



| Naam | Waarde                               |
|------|--------------------------------------|
| Naam | origineel gewestplan Herentals - Mol |



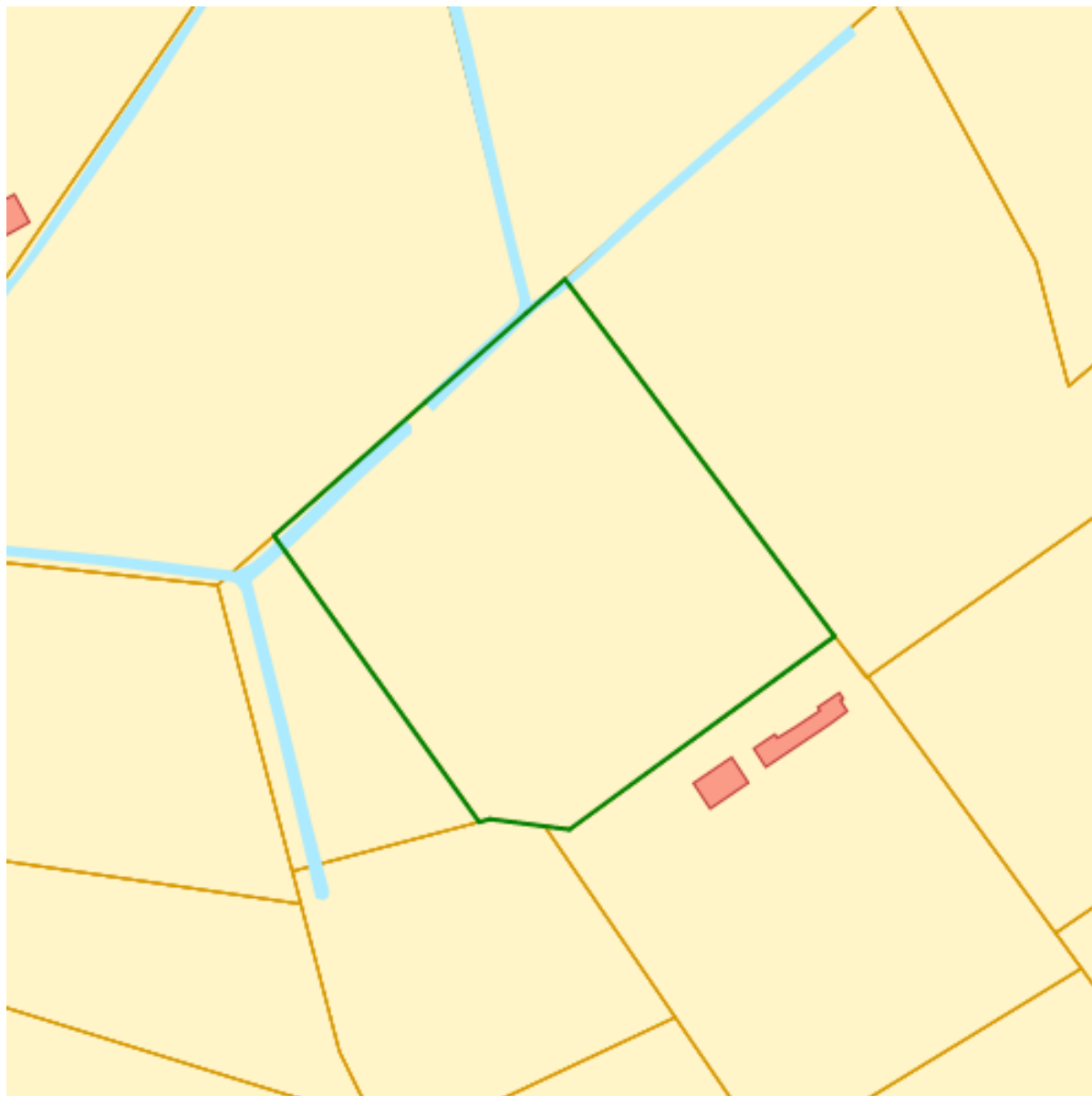
Datum: 27/09/2023  
Perceel: 13019E0947/00C000  
Gebruikersnaam: Sarah Notelteirs  
Beukenlaan 16, 2275 Lille

|                                                                                                              |                                                                                                                                                                                                                                                                               |
|--------------------------------------------------------------------------------------------------------------|-------------------------------------------------------------------------------------------------------------------------------------------------------------------------------------------------------------------------------------------------------------------------------|
| <b>Fase</b>                                                                                                  | BG                                                                                                                                                                                                                                                                            |
| <b>Het planidentificatienummer van het plan zoals het gekend is bij de bronbeheerder</b>                     | GWP_02000_222_00016_00019                                                                                                                                                                                                                                                     |
| <b>Omschrijving van de ondergrond waarop het object werd ingetekend.</b>                                     |                                                                                                                                                                                                                                                                               |
| <b>Bestands link</b>                                                                                         | <a href="https://dsi.omgeving.vlaanderen.be/fiche-detail/fe1817b0-4c49-4879-a79a-863d1bd81d4b">https://dsi.omgeving.vlaanderen.be/fiche-detail/fe1817b0-4c49-4879-a79a-863d1bd81d4b</a>                                                                                       |
| <b>De datum horende bij de betreffende fase.</b>                                                             | 1978-07-28                                                                                                                                                                                                                                                                    |
| <b>De datum van het verschijnen van het plan in het Belgisch Staatsblad horende bij de betreffende fase.</b> | 1978-09-20                                                                                                                                                                                                                                                                    |
| <b>Herinterpretatie</b>                                                                                      | Nee                                                                                                                                                                                                                                                                           |
| <b>Naam</b>                                                                                                  | <b>Waarde</b>                                                                                                                                                                                                                                                                 |
| <b>Naam</b>                                                                                                  | agrarische gebieden                                                                                                                                                                                                                                                           |
| <b>Link</b>                                                                                                  | <a href="https://download.dsi.omgeving.vlaanderen.be/be.vl.omg.dsi.stukonderdeel.GWP_02000_222_00016_00019.BG.1.Dossierstuk.SV.1#page=25">https://download.dsi.omgeving.vlaanderen.be/be.vl.omg.dsi.stukonderdeel.GWP_02000_222_00016_00019.BG.1.Dossierstuk.SV.1#page=25</a> |

|                                                          |
|----------------------------------------------------------|
| <b>Bronnen</b>                                           |
| Bekijken op Geopunt.be <a href="#">Klik hier</a>         |
| Mercator Publieke View Service <a href="#">Klik hier</a> |



## PFAS



Middelpunten no regret zones



Actuele no regret zones (PFAS)



opgeheven



preventief ingesteld



locatiespecifiek vastgesteld



overruled

Profielen (PFAS)



- boring
- peilbuis
- waterbodestaal
- staal

Inventaris brandweer(oefen)terreinen en incidenten (PFAS)

- Geen verkennend bodemonderzoek beschikbaar (geen VBO)
- Niet-PFAS-verdachte locatie
- Verkennend bodemonderzoek beschikbaar (VBO)

#### Bronnen

Bekijken op Geopunt.be [Klik hier](#)

INSPIRE Raadpleegdienst Databank Ondergrond Vlaanderen [Klik hier](#)

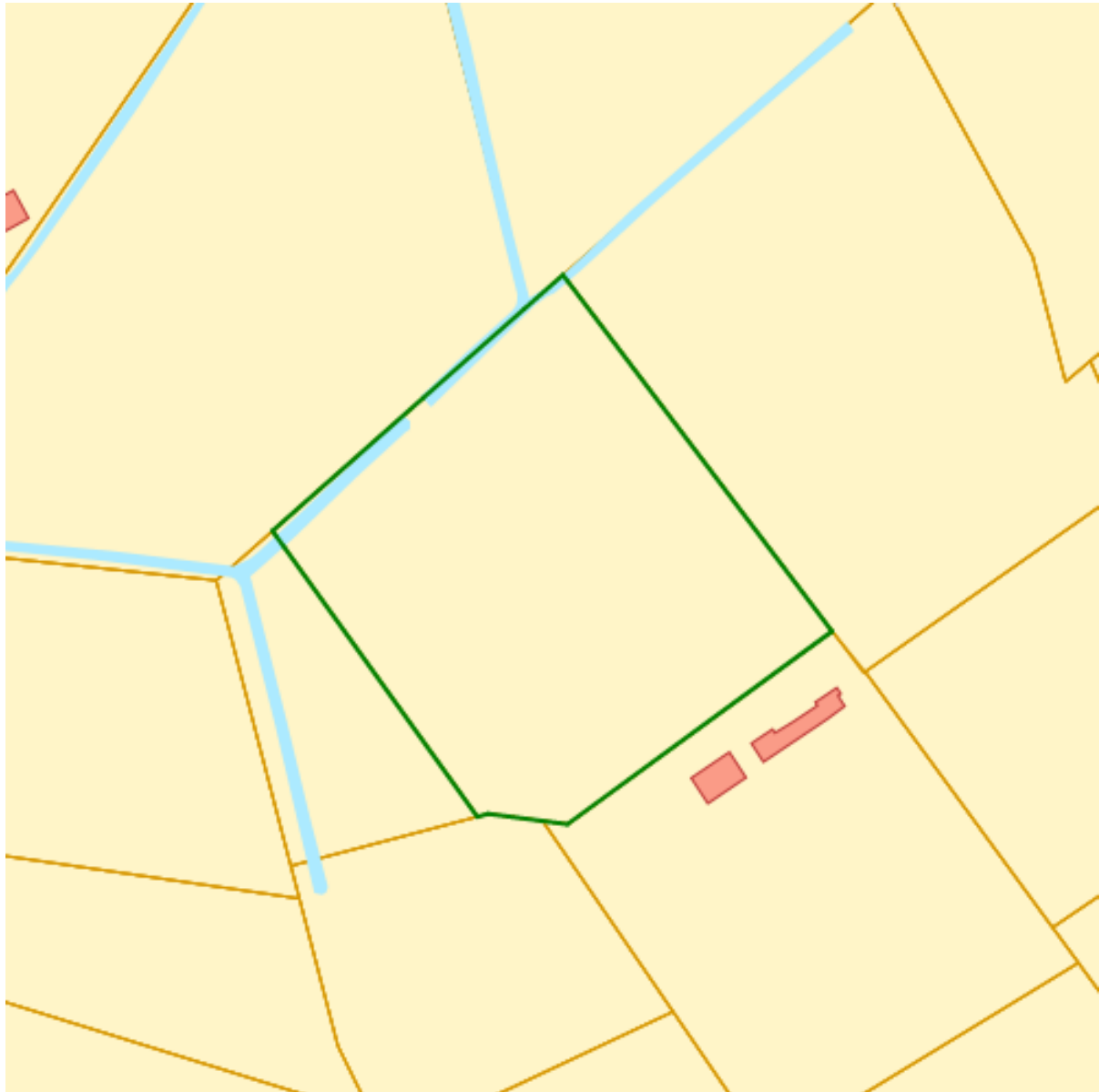
INSPIRE Raadpleegdienst Databank Ondergrond Vlaanderen [Klik hier](#)

INSPIRE Raadpleegdienst Databank Ondergrond Vlaanderen [Klik hier](#)




INSPIRE Raadpleegdienst Databank Ondergrond Vlaanderen [Klik hier](#)



## OVAM Bodemonderzoeken en sanering



### Dossierinfo

-  Sitebesluit
-  Oriënterend bodemonderzoek
-  Beschrijvend bodemonderzoek
-  Bodemsaneringsproject
-  Eindevaluatieonderzoek

### Bronnen



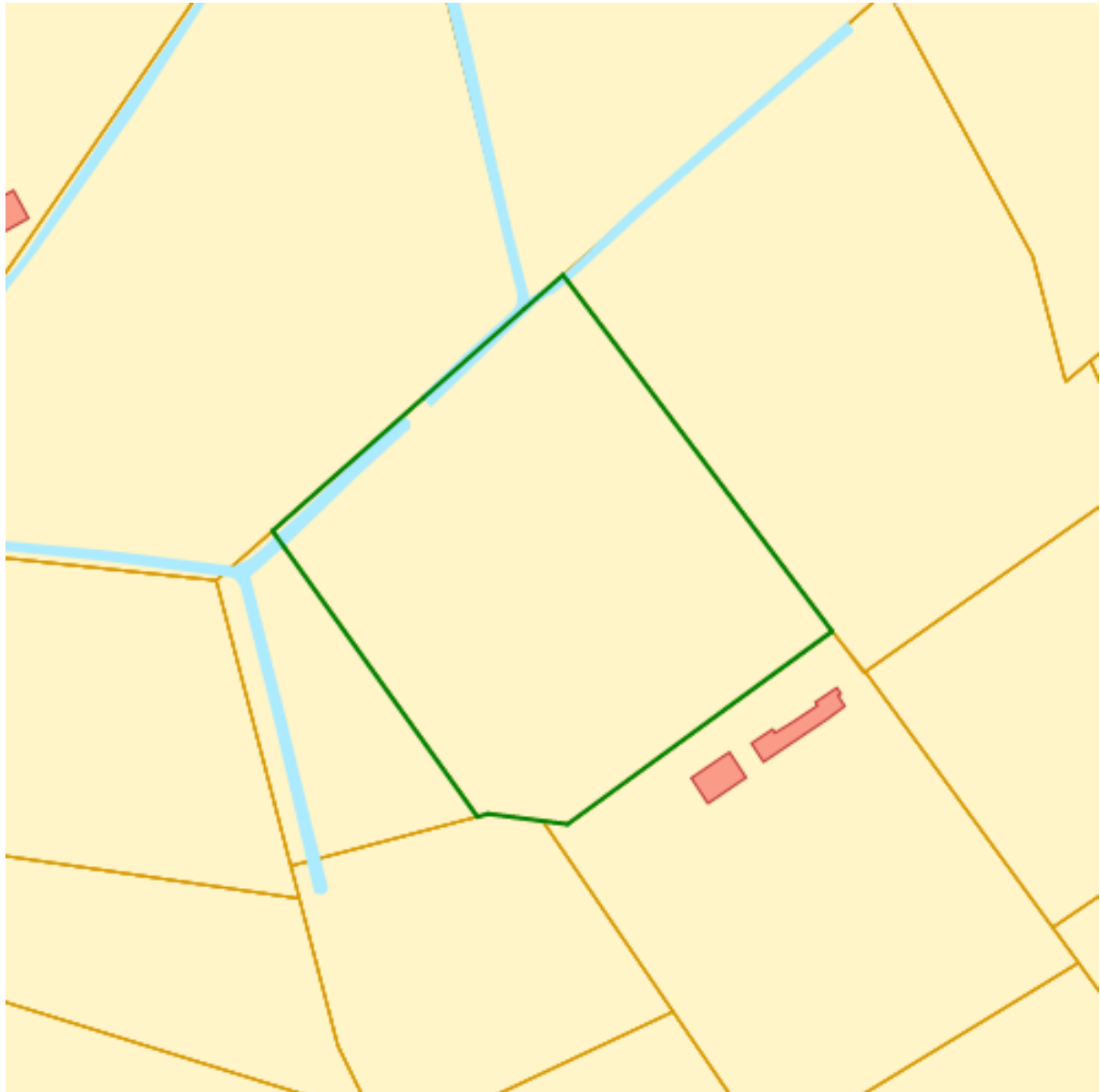
Datum: 27/09/2023  
Perceel: 13019E0947/00C000  
Gebruikersnaam: Sarah Notelteirs  
Beukenlaan 16, 2275 Lille

Bekijken op Geopunt.be [Klik hier](#)





Openbare Vlaamse Afvalstoffenmaatschappij (OVAM) [Klik hier](#)



## OVAM-Schadegevallen en meldingen



### Schadeinfo

-  Evaluatierapport schadegeval
-  Vaststelling schadegeval
-  Melding schadegeval
-  Melding bodemverontreiniging

### Bronnen



Datum: 27/09/2023  
Perceel: 13019E0947/00C000  
Gebruikersnaam: Sarah Notelteirs  
Beukenlaan 16, 2275 Lille

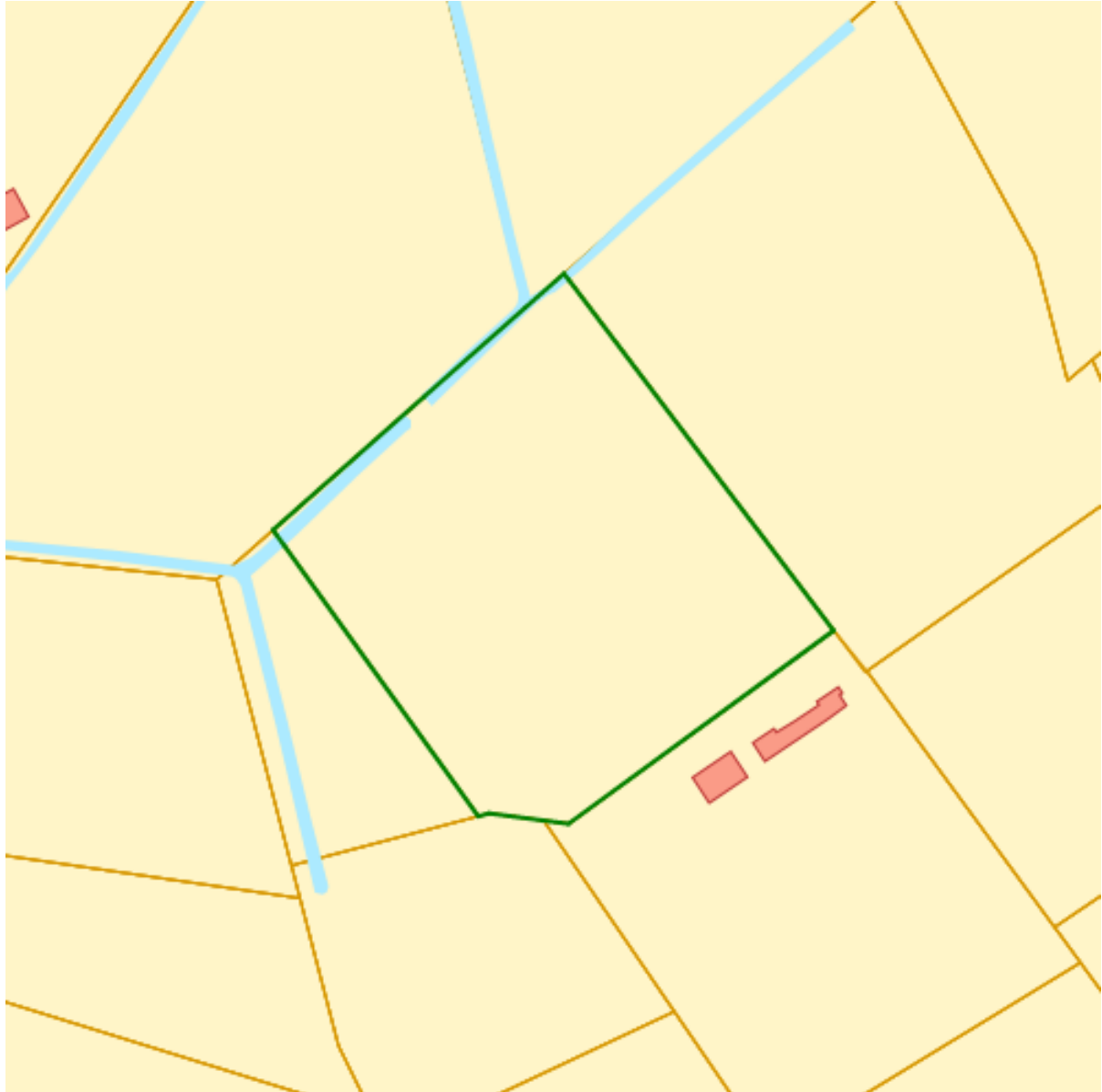
Bekijken op Geopunt.be [Klik hier](#)

Openbare Vlaamse Afvalstoffenmaatschappij (OVAM) [Klik hier](#)





## Vlaamse inventaris van ongeschikte en onbewoonbare woningen



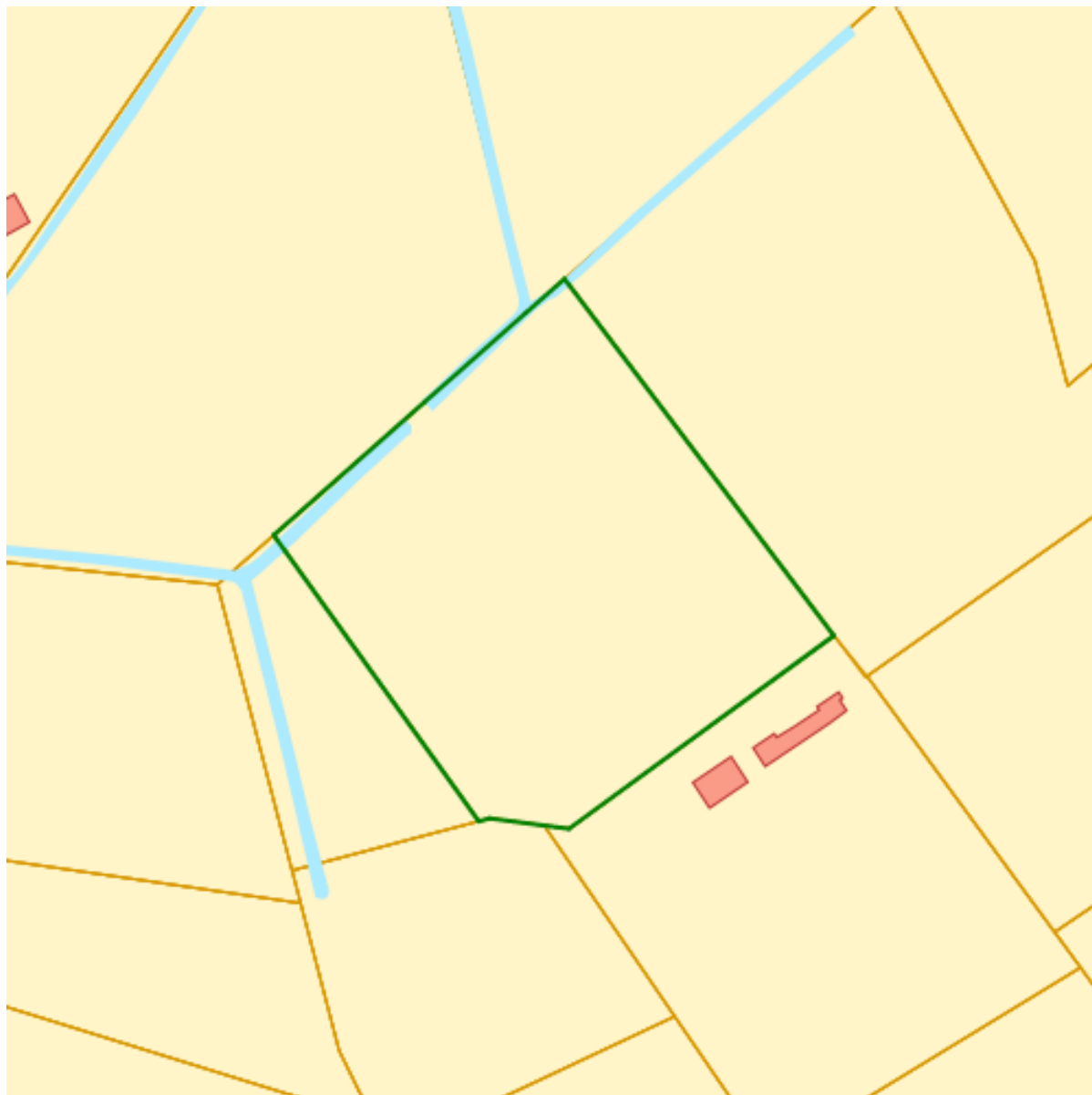
### Bronnen

Bekijken op Geopunt.be [Klik hier](#)

Wonen in Vlaanderen [Klik hier](#)



## Woningen met een conformiteitsattest



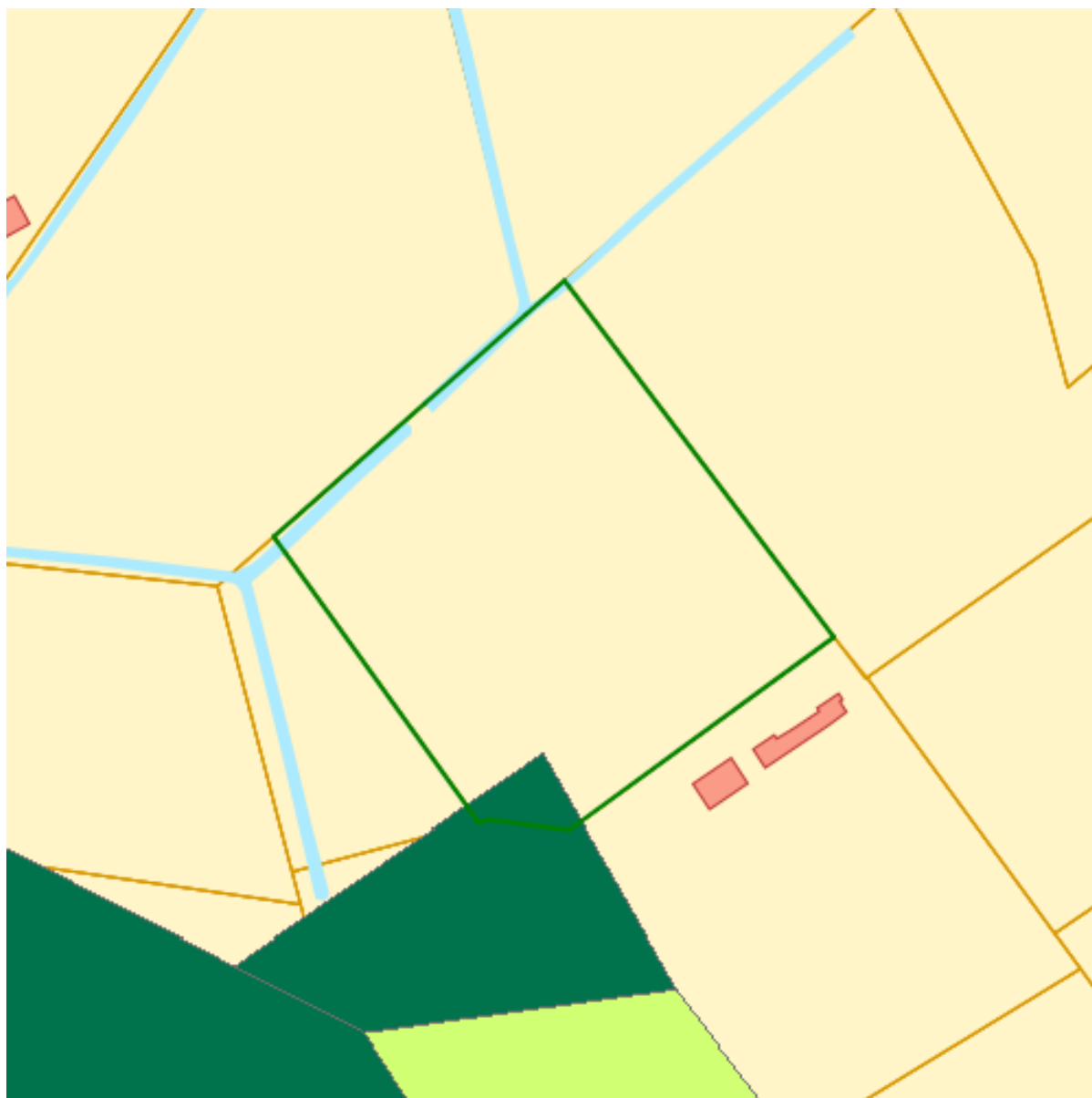
### Bronnen

Bekijken op Geopunt.be [Klik hier](#)

Wonen in Vlaanderen [Klik hier](#)



## Boskartering 1990





## Boskartering 1990

### Categorie

- Loofhout
- Gemengd loofhout (20 - 50% bijmenging naaldhout)
- Gemengd naaldhout (20 - 50% bijmenging loofhout)
- Naaldhout
- Heide
- Te herbebossen oppervlakte
- Niet beboste oppervlakte van het bosdomein
- Vijvers binnen het bosdomein

| Naam               | Waarde                          |
|--------------------|---------------------------------|
| <b>BMS</b>         | 42                              |
| <b>BMSOMSCHR</b>   | naaldhout - gewone den          |
| <b>ONT</b>         | 22                              |
| <b>ONTOMSCHR</b>   | middeloud naaldhout (20 - 60j ) |
| <b>SLG</b>         | 3                               |
| <b>SLGOMSCHR</b>   | meer dan 2/3                    |
| <b>BED</b>         | 2                               |
| <b>BEDOMSCHR</b>   | hooghout                        |
| <b>EIGENAAR</b>    | Overig (bos)gebied              |
| <b>NISCODE</b>     | 13019                           |
| <b>HOUTVESTER</b>  | Turnhout                        |
| <b>OPPERVLAKTE</b> | 2200.050049                     |
| <b>LENGTE</b>      | 205.998897                      |
| <b>Naam</b>        | Lille                           |

### Bronnen



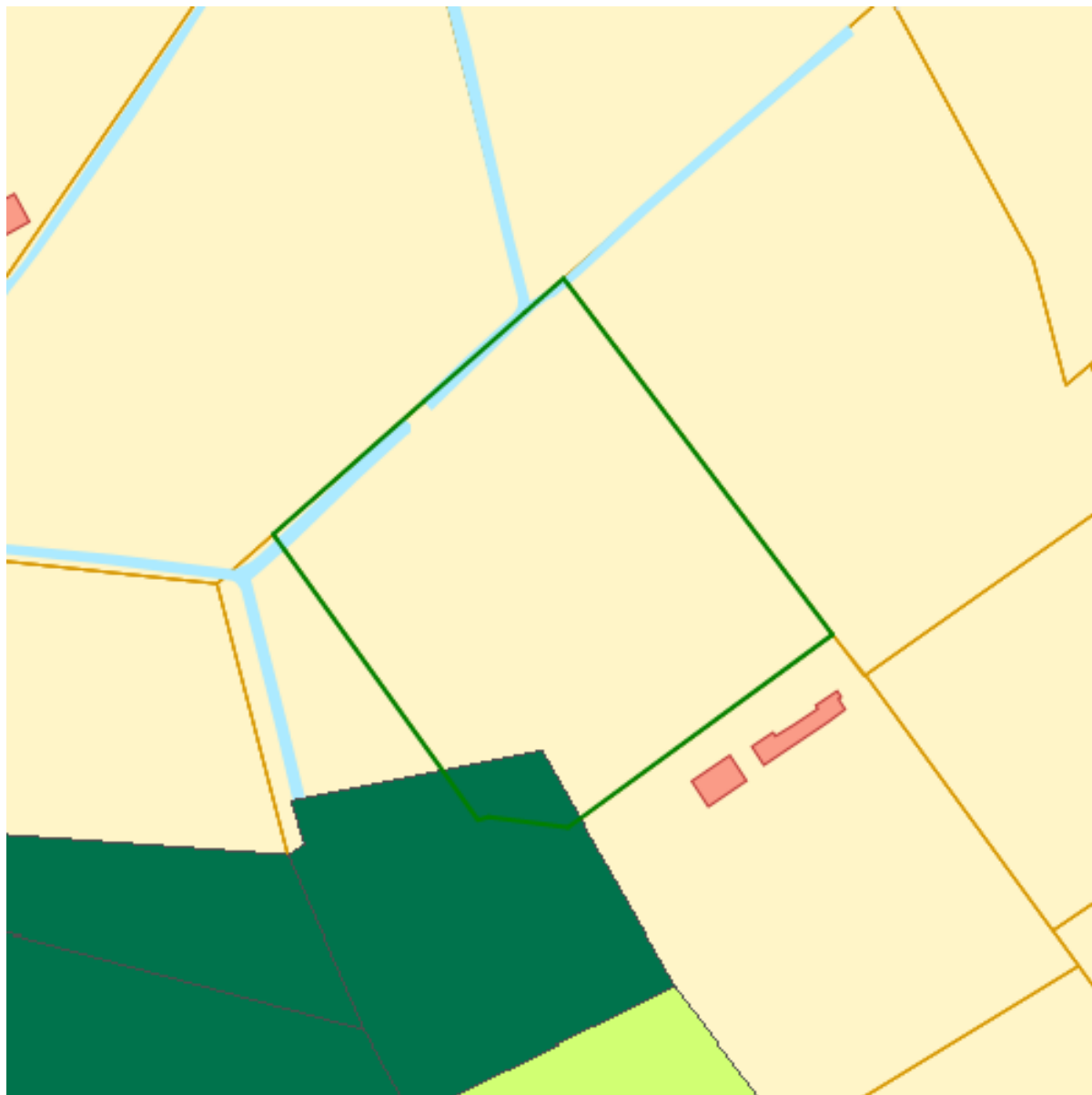
Datum: 27/09/2023  
Perceel: 13019E0947/00C000  
Gebruikersnaam: Sarah Notelteirs  
Beukenlaan 16, 2275 Lille

Bekijken op Geopunt.be [Klik hier](#)

WMS Agentschap voor Natuur en Bos [Klik hier](#)



## Bosreferentielag 2000





### Bosreferentiaag 2000

#### Categorie

- Loofhout
- Gemengd loofhout (20 - 50% bijmenging naaldhout)
- Gemengd naaldhout (20 - 50% bijmenging loofhout)
- Naaldhout
- Heide
- Te herbebossen oppervlakte
- Niet beboste oppervlakte van het bosdomein
- Vijvers binnen het bosdomein

| Naam                | Waarde                          |
|---------------------|---------------------------------|
| <b>BMS</b>          | 42                              |
| <b>BMSOMSCHR</b>    | naaldhout - gewone den          |
| <b>ONT</b>          | 22                              |
| <b>ONTOMSCHR</b>    | middeloud naaldhout (20 - 60j ) |
| <b>SLG</b>          | 3                               |
| <b>SLGOMSCHR</b>    | meer dan 2/3                    |
| <b>BED</b>          | 2                               |
| <b>BEDOMSCHR</b>    | hooghout                        |
| <b>NISCODE</b>      | 13019                           |
| <b>Gemeente</b>     | Lille                           |
| <b>POLNR</b>        | 21440                           |
| <b>KLASSE</b>       | 500                             |
| <b>KLASSEOMSCHR</b> | Bosreferentiaag 2000            |
| <b>OPPERVLAKTE</b>  | 2984.516911                     |
| <b>LENGTE</b>       | 218.281079                      |



Datum: 27/09/2023  
Perceel: 13019E0947/00C000  
Gebruikersnaam: Sarah Notelteurs  
Beukenlaan 16, 2275 Lille

## Bronnen

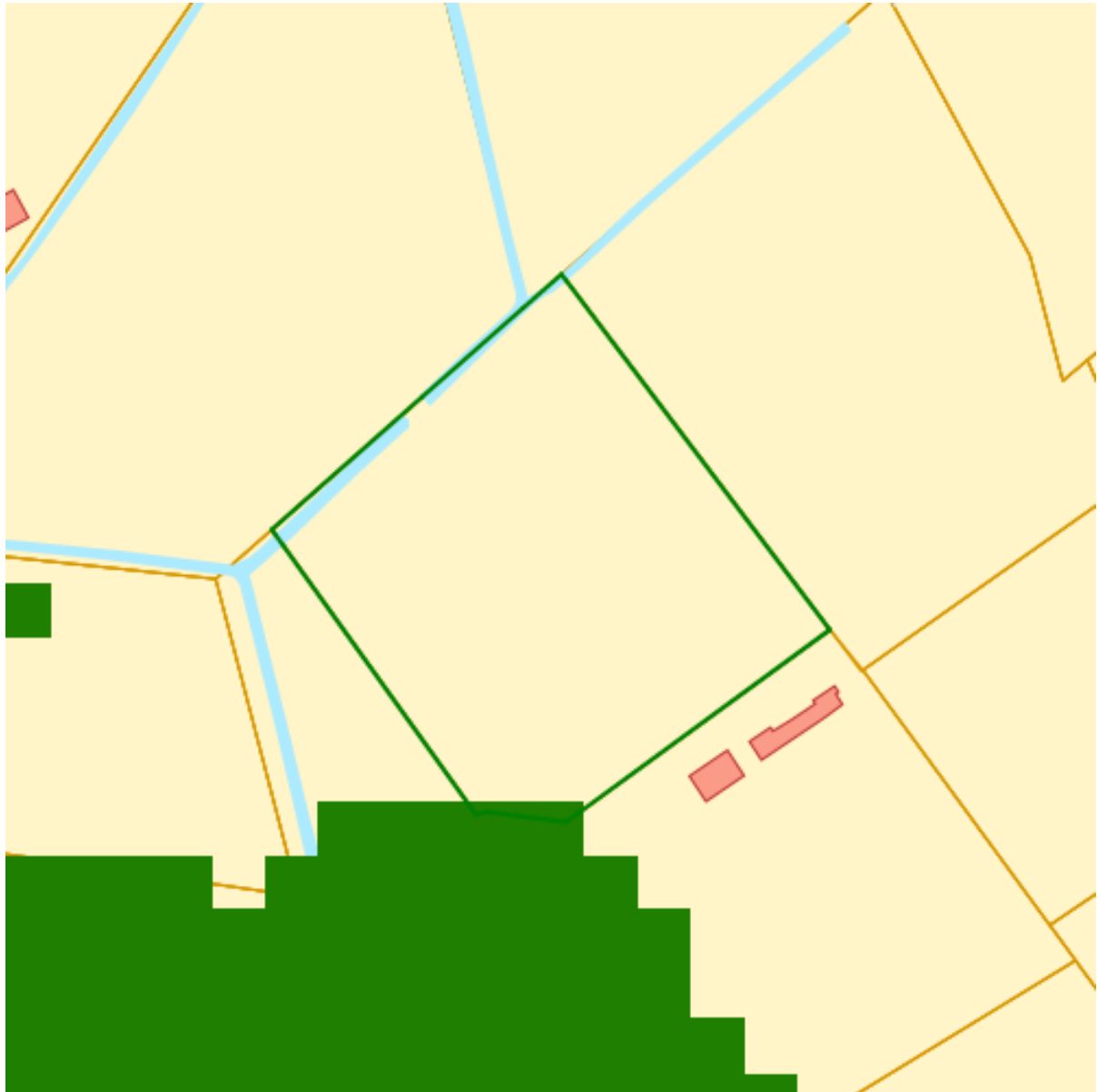
Bekijken op Geopunt.be [Klik hier](#)

WMS Agentschap voor Natuur en Bos [Klik hier](#)





## Digitale boswijzer Vlaanderen 2021



### Boswijz21

- Geen bos
- Bos

| Naam  | Waarde   |
|-------|----------|
| Count | 16470505 |



Datum: 27/09/2023  
Perceel: 13019E0947/00C000  
Gebruikersnaam: Sarah Notelteurs  
Beukenlaan 16, 2275 Lille

|                     |                                                                                          |
|---------------------|------------------------------------------------------------------------------------------|
| <b>Omschrijving</b> | Bosreferentielaag 2000                                                                   |
| <b>Definitie</b>    | Begroeiing hoger dan 3 meter met een aaneengesloten oppervlakte van meer dan 0,5 hectare |

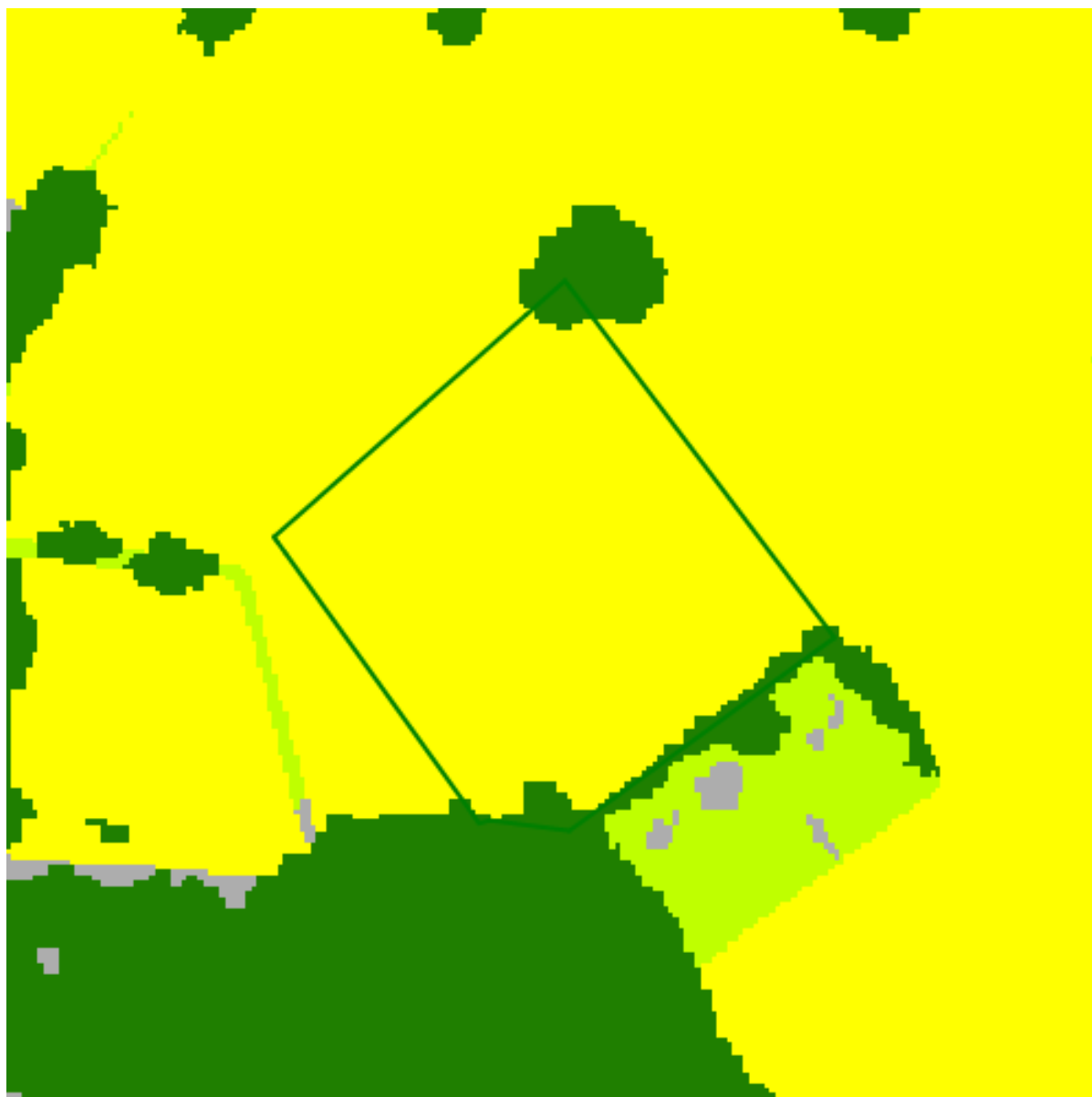
#### Bronnen

Bekijken op Geopunt.be [Klik hier](#)

WMS Agentschap voor Natuur en Bos [Klik hier](#)



## Groenkaart Vlaanderen 2021



| Naam         | Waarde                   |
|--------------|--------------------------|
| Kleur        | 3                        |
| Naam         | Waarde                   |
| Omschrijving | Landbouw                 |
| Definitie    | Grond in landbouwgebruik |
| Kleur        | 1                        |



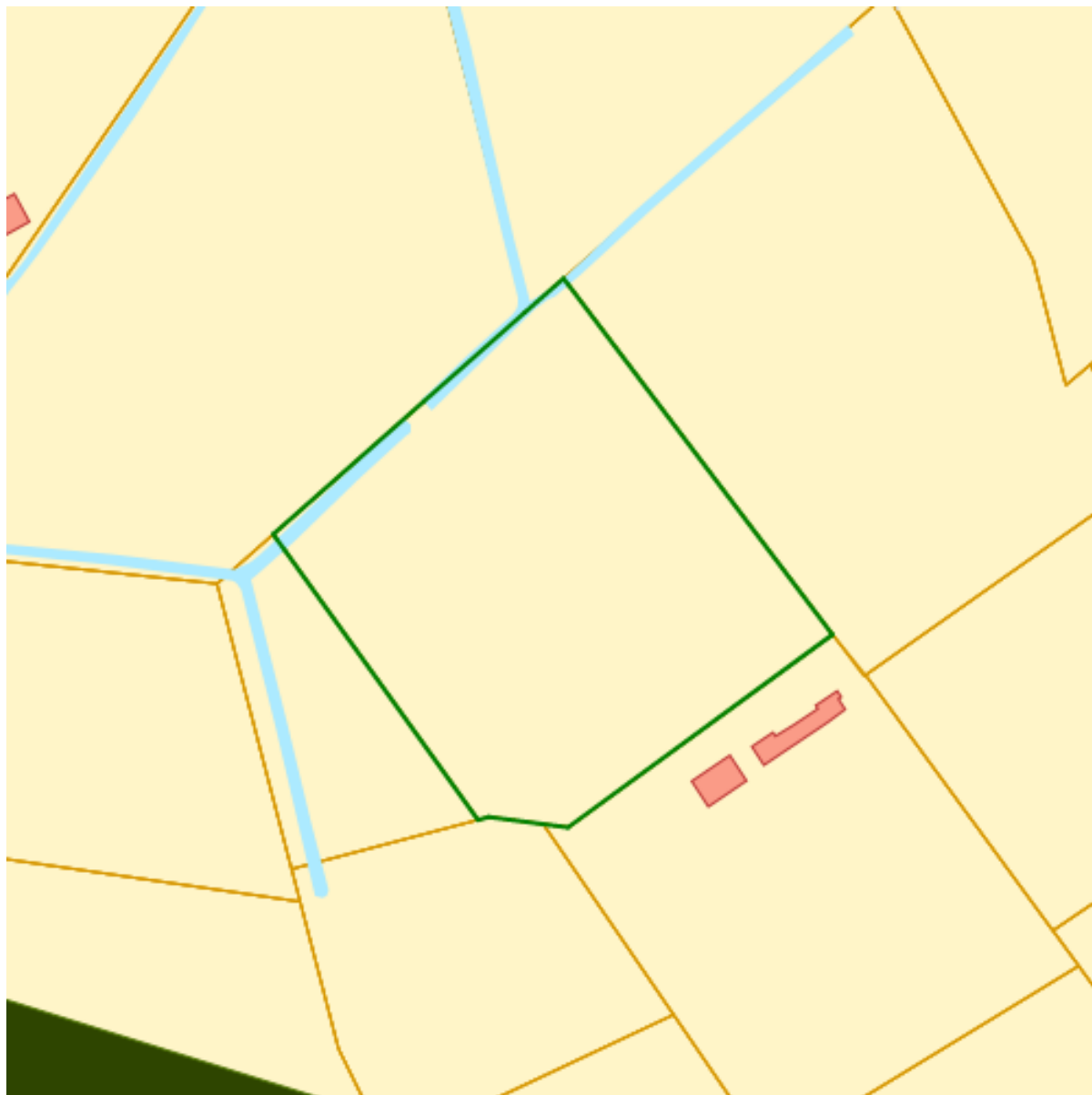
Datum: 27/09/2023  
Perceel: 13019E0947/00C000  
Gebruikersnaam: Sarah Notelteurs  
Beukenlaan 16, 2275 Lille

|                     |                         |
|---------------------|-------------------------|
| <b>Omschrijving</b> | Hoog groen              |
| <b>Definitie</b>    | Begroeiing hoger dan 3m |

| Bronnen                           |                           |
|-----------------------------------|---------------------------|
| Bekijken op Geopunt.be            | <a href="#">Klik hier</a> |
| WMS Agentschap voor Natuur en Bos | <a href="#">Klik hier</a> |



## Natuurbeheerplannen





ps\_nbhp

-  Erfgoedbeheerplan
-  Natuurbeheerplan Type 1
-  Natuurbeheerplan Type 2
-  Natuurbeheerplan Type 3
-  Natuurbeheerplan Type 4
-  Andere beheerplannen
-  Harmonisch Park- en Groenbeheerplan
-  Beperkt Bosbeheerplan
-  Uitgebreid Bosbeheerplan
-  Beheerplan Militair domein
-  Vlaams Natuurreservaat
-  Erkend Natuurreservaat
-  Aangewezen Bosreservaat
-  Erkend Bosreservaat

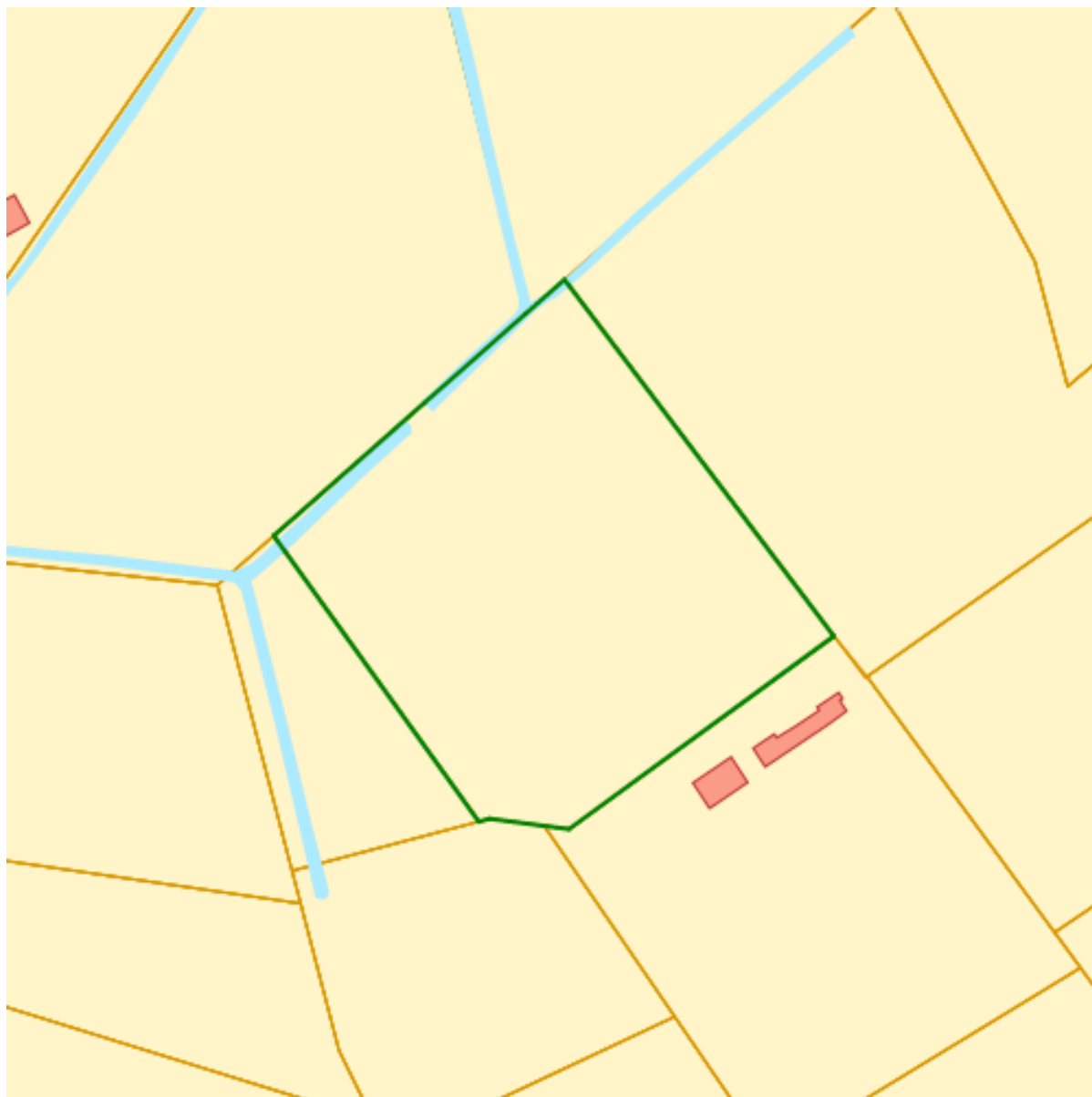
#### Bronnen

Bekijken op Geopunt.be [Klik hier](#)

Mercator Publieke View Service [Klik hier](#)



## Watertoets: Overstromingsgevoelige gebieden vanuit zee 2023



- A - Geen overstroming gemodelleerd
- B - Kleine kans op overstromingen onder klimaatverandering
- C - Kleine kans op overstromingen
- D - Middelgrote kans op overstromingen

### Bronnen



Datum: 27/09/2023  
Perceel: 13019E0947/00C000  
Gebruikersnaam: Sarah Notelteirs  
Beukenlaan 16, 2275 Lille

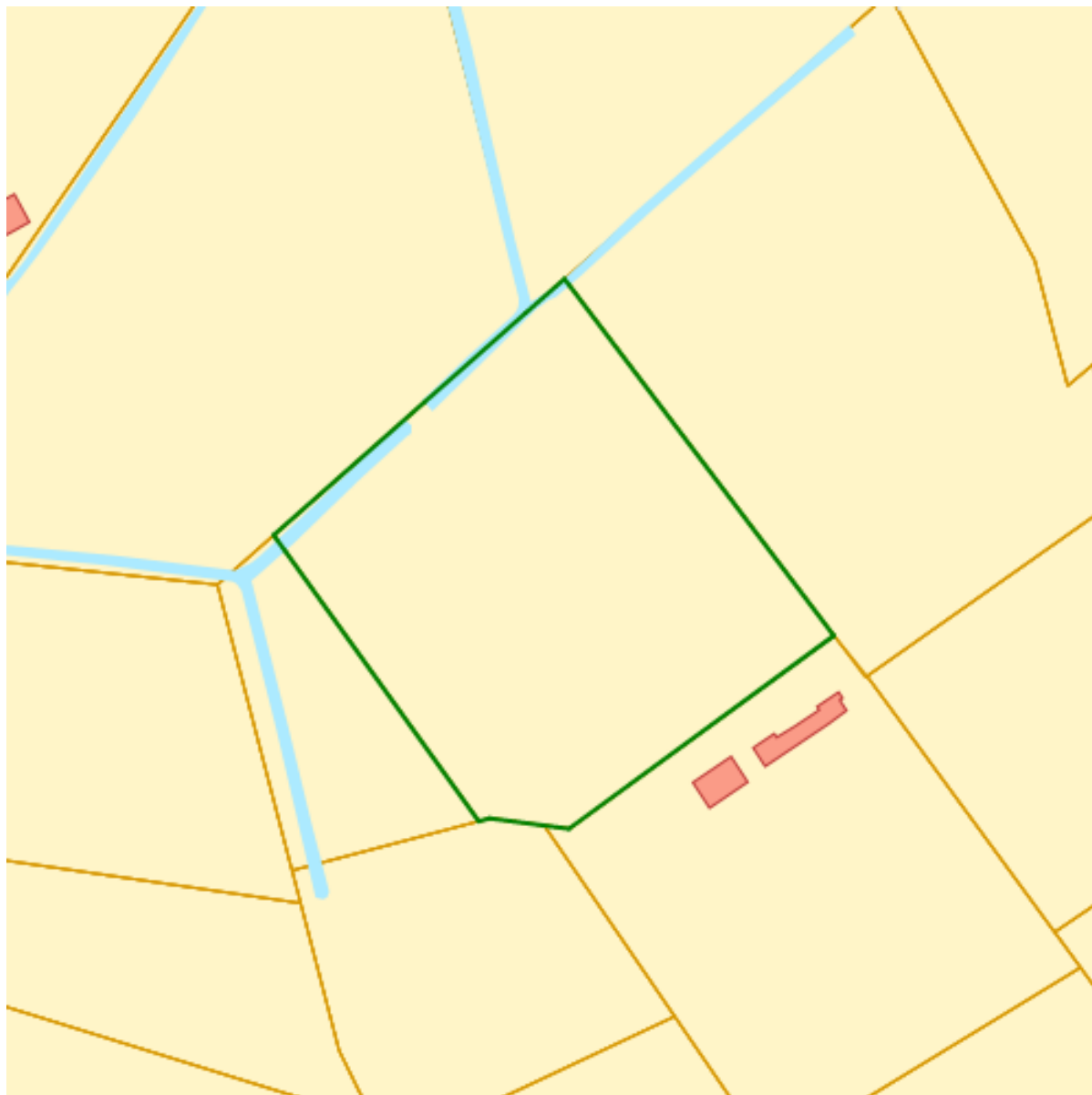
Bekijken op Geopunt.be [Klik hier](#)




Vlaamse Milieumaatschappij - afdeling Operationeel Waterbeheer [Klik hier](#)





## Watertoets: Overstromingsgevoelige gebieden fluviaal 2023



- A - Geen overstroming gemodelleerd
-  B - Kleine kans op overstromingen onder klimaatverandering
-  C - Kleine kans op overstromingen
-  D - Middelgrote kans op overstromingen

### Bronnen

Bekijken op Geopunt.be [Klik hier](#)

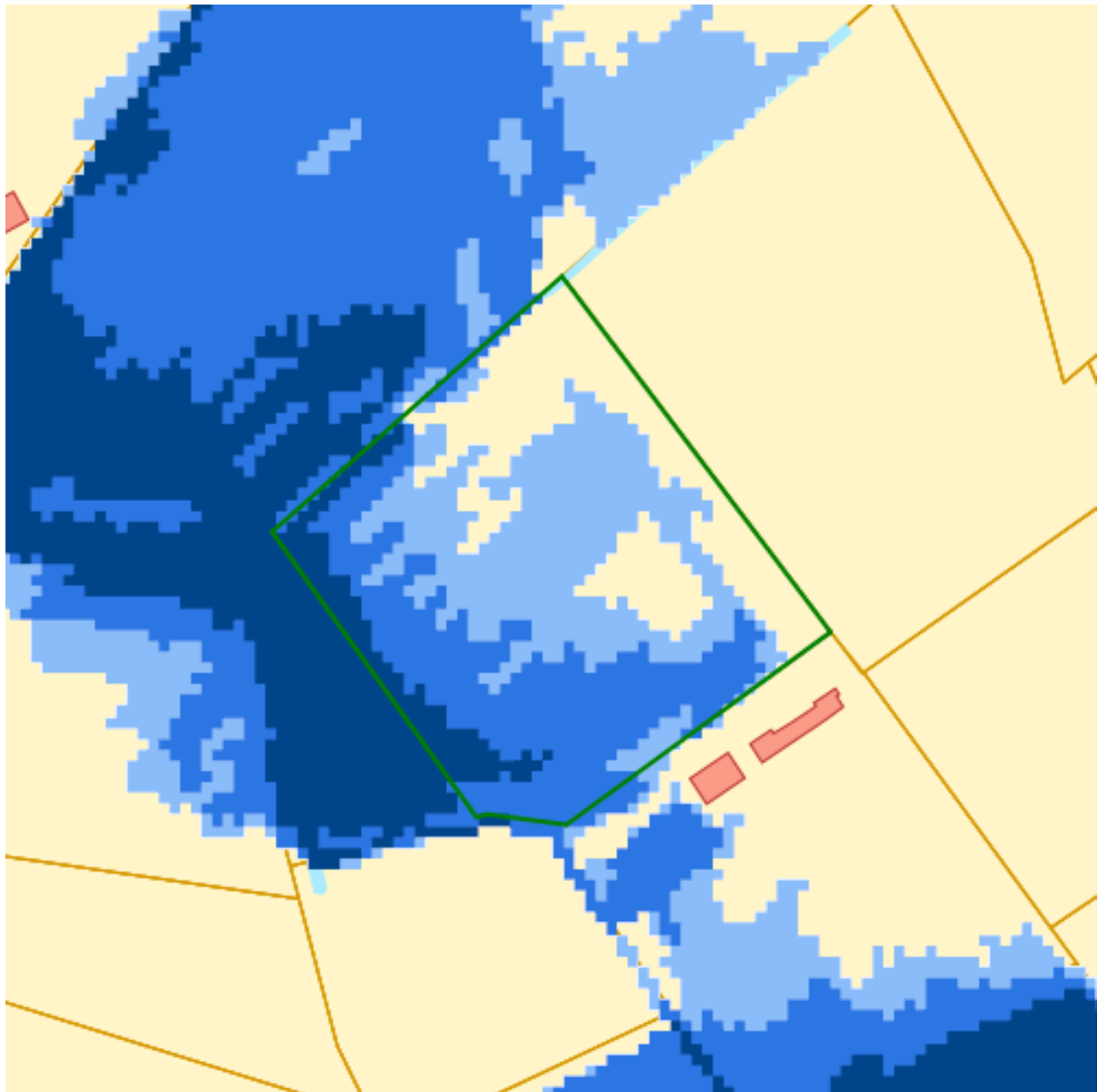


Datum: 27/09/2023  
Perceel: 13019E0947/00C000  
Gebruikersnaam: Sarah Notelteirs  
Beukenlaan 16, 2275 Lille

Vlaamse Milieumaatschappij - afdeling Operationeel Waterbeheer [Klik hier](#)



## Watertoets: Overstromingsgevoelige gebieden pluviaal 2023



- A - Geen overstroming gemodelleerd
- B - Kleine kans op overstromingen onder klimaatverandering
- C - Kleine kans op overstromingen
- D - Middelgrote kans op overstromingen

| Naam | Waarde |
|------|--------|
|      |        |



Datum: 27/09/2023  
Perceel: 13019E0947/00C000  
Gebruikersnaam: Sarah Notelteirs  
Beukenlaan 16, 2275 Lille

|          |   |
|----------|---|
| gridcode | 2 |
| gridcode | 1 |

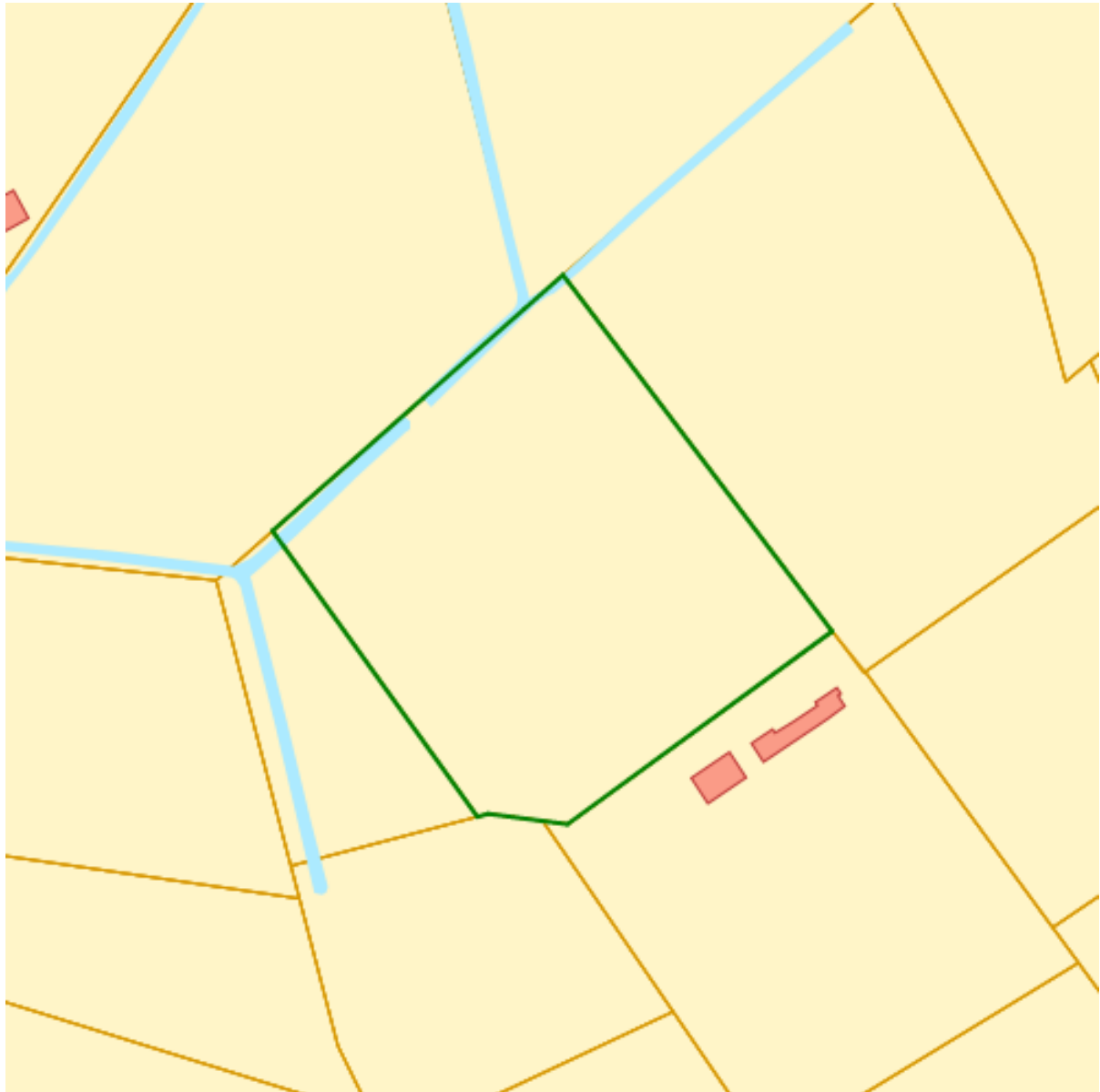
#### Bronnen

Bekijken op Geopunt.be [Klik hier](#)



Vlaamse Milieumaatschappij - afdeling Operationeel Waterbeheer [Klik hier](#)



## Overstromingsgebieden en oeverzones Integraal Waterbeleid



RVV Oeverzones en Overstromingsgebieden Integraal Waterbeleid

-  IWB Oeverzone
-  IWB Overstromingsgebied

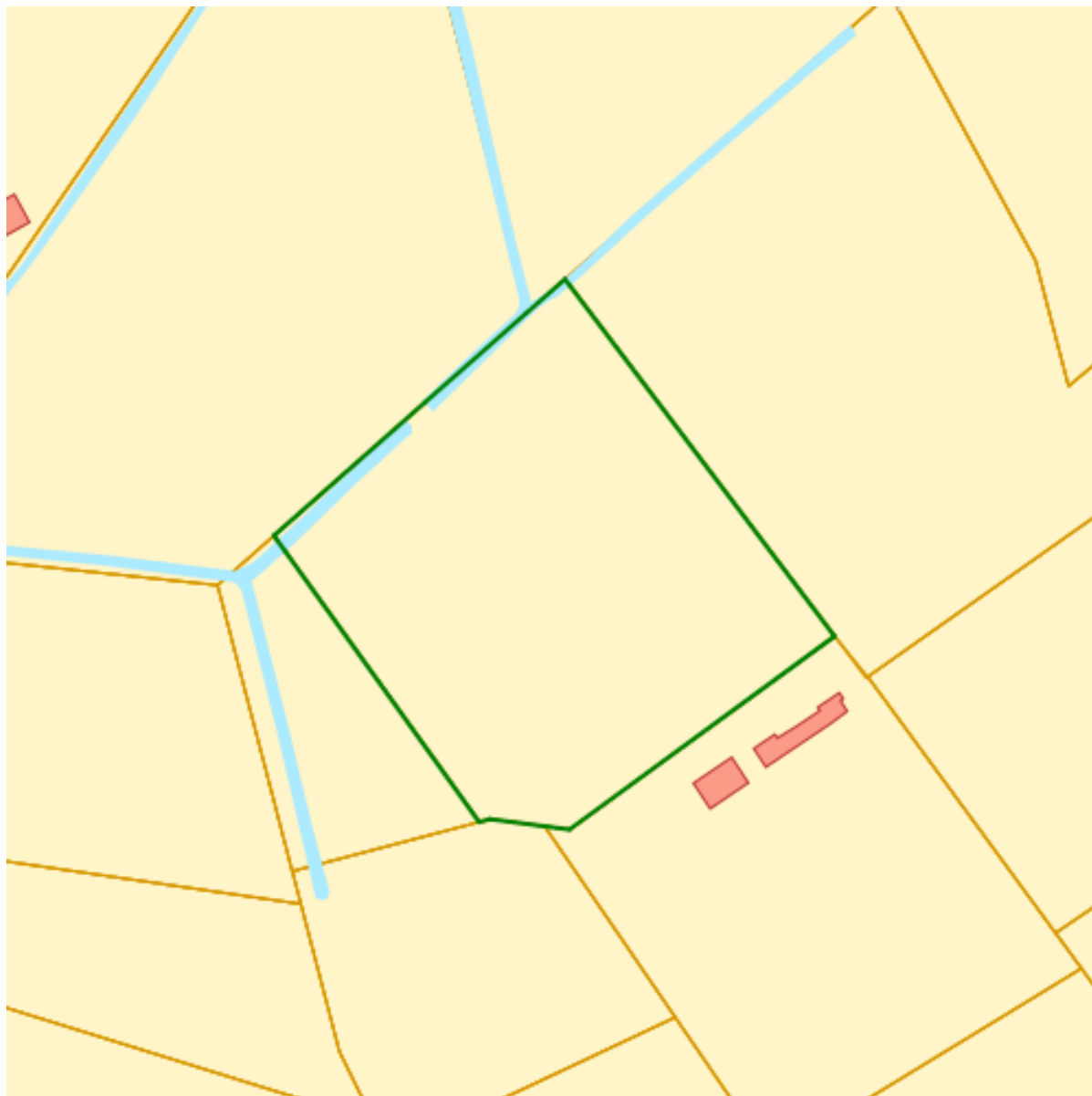
### Bronnen

Bekijken op Geopunt.be [Klik hier](#)

WMS RVV Afbakeningen [Klik hier](#)



## Risicozones voor overstromingen



- risicozone
-  nieuwe risicozone
  -  bevestigde risicozone
  -  geen risico meer
  -  bevestigde risicozones
  -  nieuwe risicozones



Datum: 27/09/2023  
Perceel: 13019E0947/00C000  
Gebruikersnaam: Sarah Notelteurs  
Beukenlaan 16, 2275 Lille

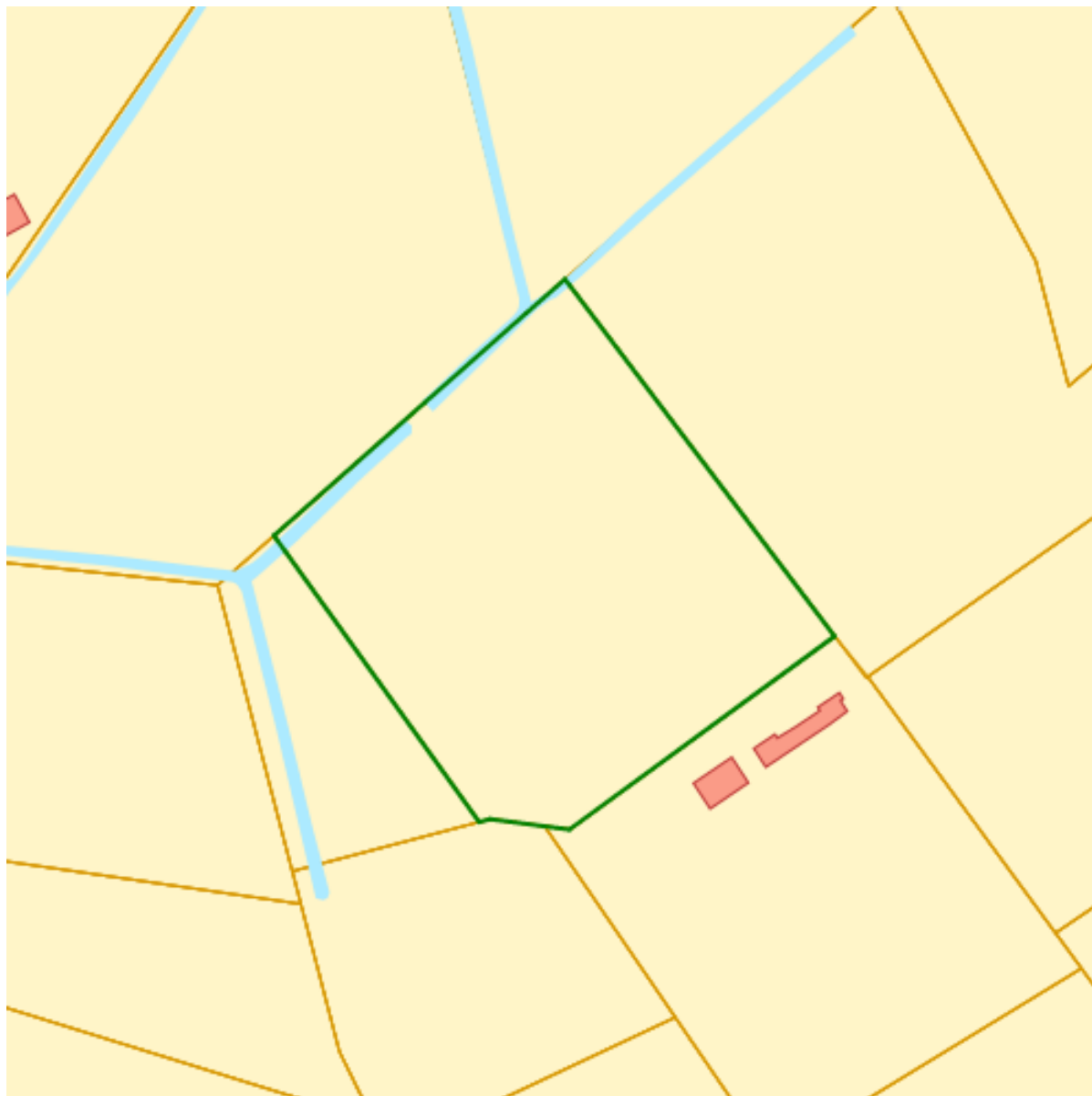
## Bronnen

Bekijken op Geopunt.be [Klik hier](#)

Vlaamse Milieumaatschappij - afdeling Operationeel Waterbeheer [Klik hier](#)



## Recent overstroomde gebieden



Vlak behorende tot 1 overstrooming in de periode 1988-'versiedatum'

 Recent overstroomd gebied

### Bronnen

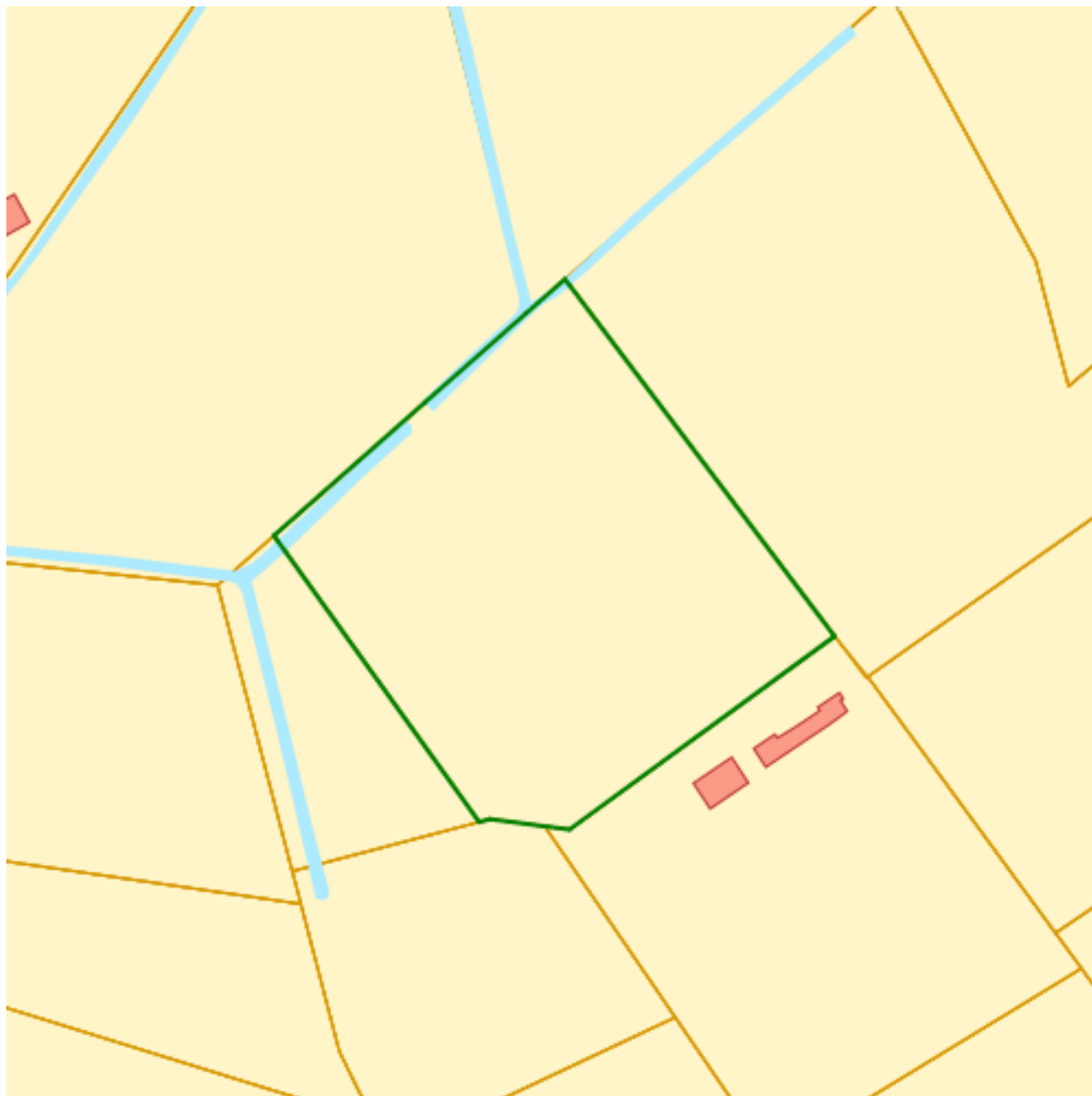
Bekijken op Geopunt.be [Klik hier](#)

WMS Vlaamse Milieumaatschappij [Klik hier](#)





## Van nature overstroombare gebieden



### Van nature overstroombare gebieden

-  Waterloop
-  Waterloop/Modder
-  Afstromend water
-  Rivier
-  Zee

| Naam | Waarde |
|------|--------|
|------|--------|



Datum: 27/09/2023  
Perceel: 13019E0947/00C000  
Gebruikersnaam: Sarah Notelteurs  
Beukenlaan 16, 2275 Lille

|                     |                                 |
|---------------------|---------------------------------|
|                     |                                 |
| <b>Omschrijving</b> | Van natuure niet overstroombaar |
| <b>SOURCE</b>       | B                               |
| <b>LBLSOURCE</b>    | Vertaling van bodemkaartlegende |
| <b>VERSION</b>      | 5/12/2000                       |
| <b>Naam</b>         | Netebekken                      |
| <b>Stroomgebied</b> | Schelde                         |
| <b>OPPERVLAKTE</b>  | 18605804.469574                 |
| <b>LENGTE</b>       | 145620.93127                    |

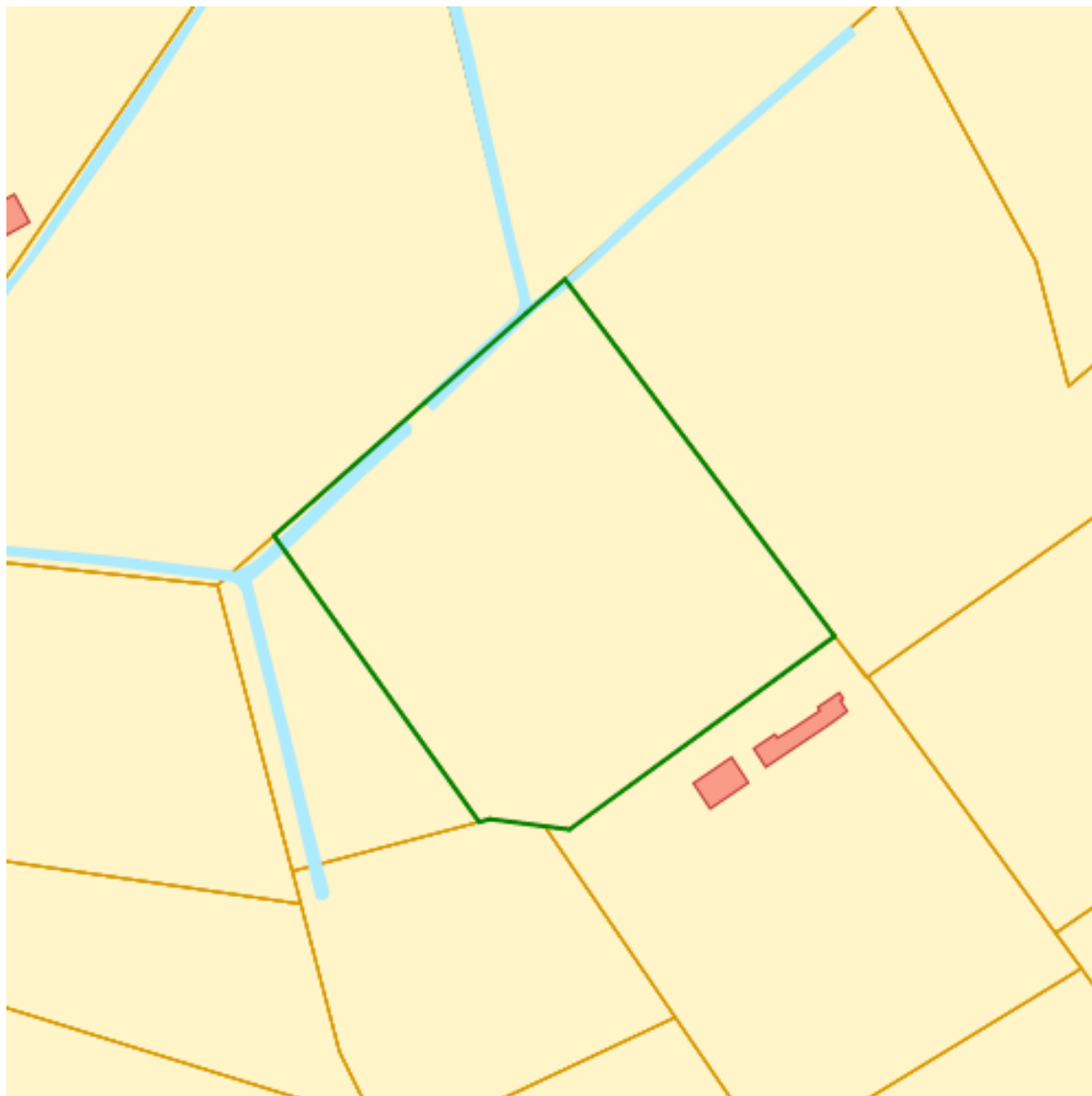
#### Bronnen

Bekijken op Geopunt.be [Klik hier](#)




WMS Vlaamse Milieumaatschappij [Klik hier](#)



## Gebieden van het VEN en het IVON



VEN en IVON gebieden

-  Grote Eenheid Natuur
-  Grote Eenheid Natuur in ontwikkeling
-  Natuurverwevingsgebied

### Bronnen

Bekijken op Geopunt.be [Klik hier](#)

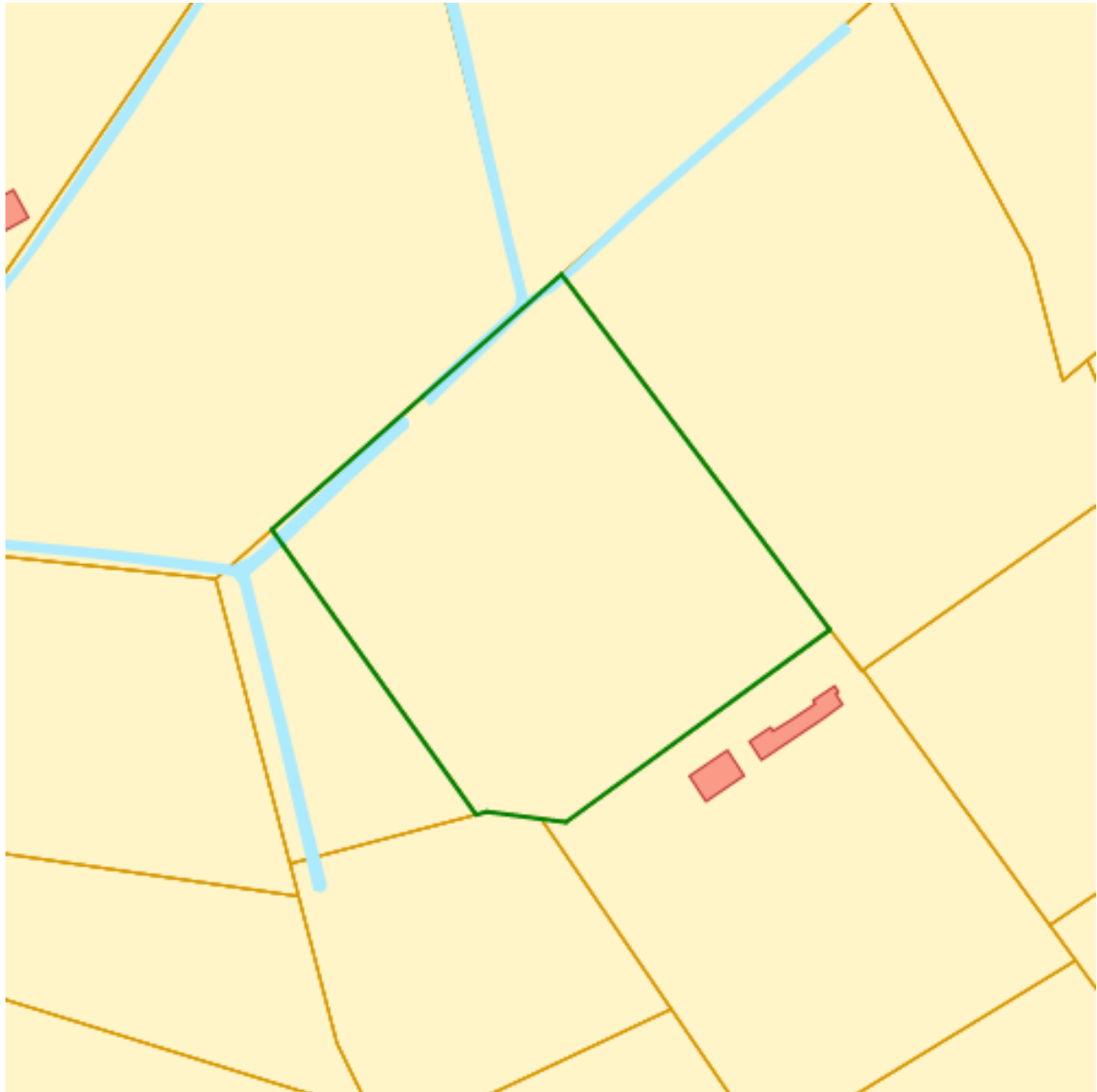


Datum: 27/09/2023  
Perceel: 13019E0947/00C000  
Gebruikersnaam: Sarah Notelteirs  
Beukenlaan 16, 2275 Lille



Mercator Publieke View Service [Klik hier](#)



## Signaalgebieden



### Categorie

-  Bouwvrije opgave
-  Verscherpte watertoets

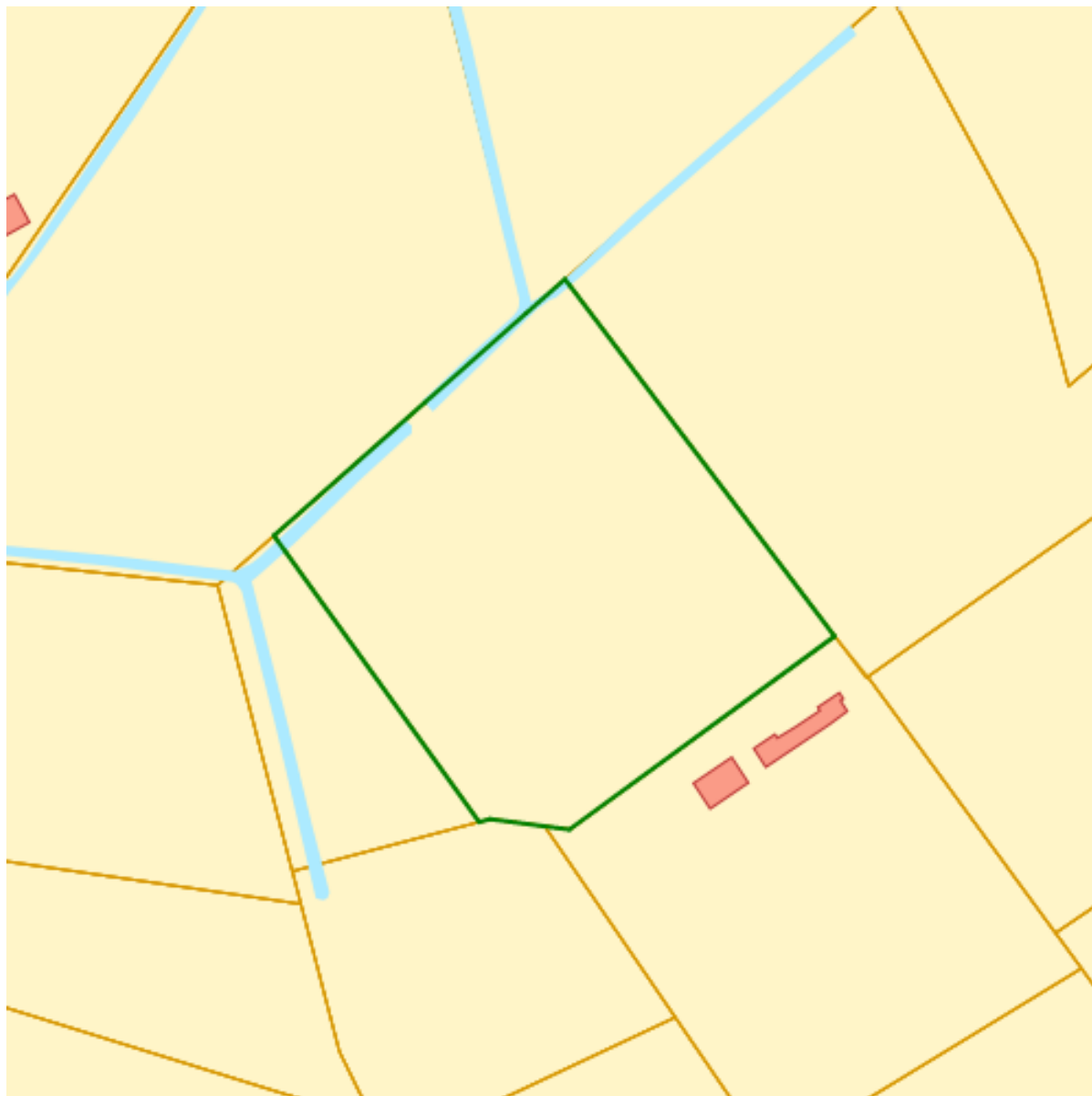
### Bronnen

Bekijken op Geopunt.be [Klik hier](#)

Vlaamse Milieumaatschappij [Klik hier](#)



## Grenzen van polders



### Polders en Wateringen

 Polder

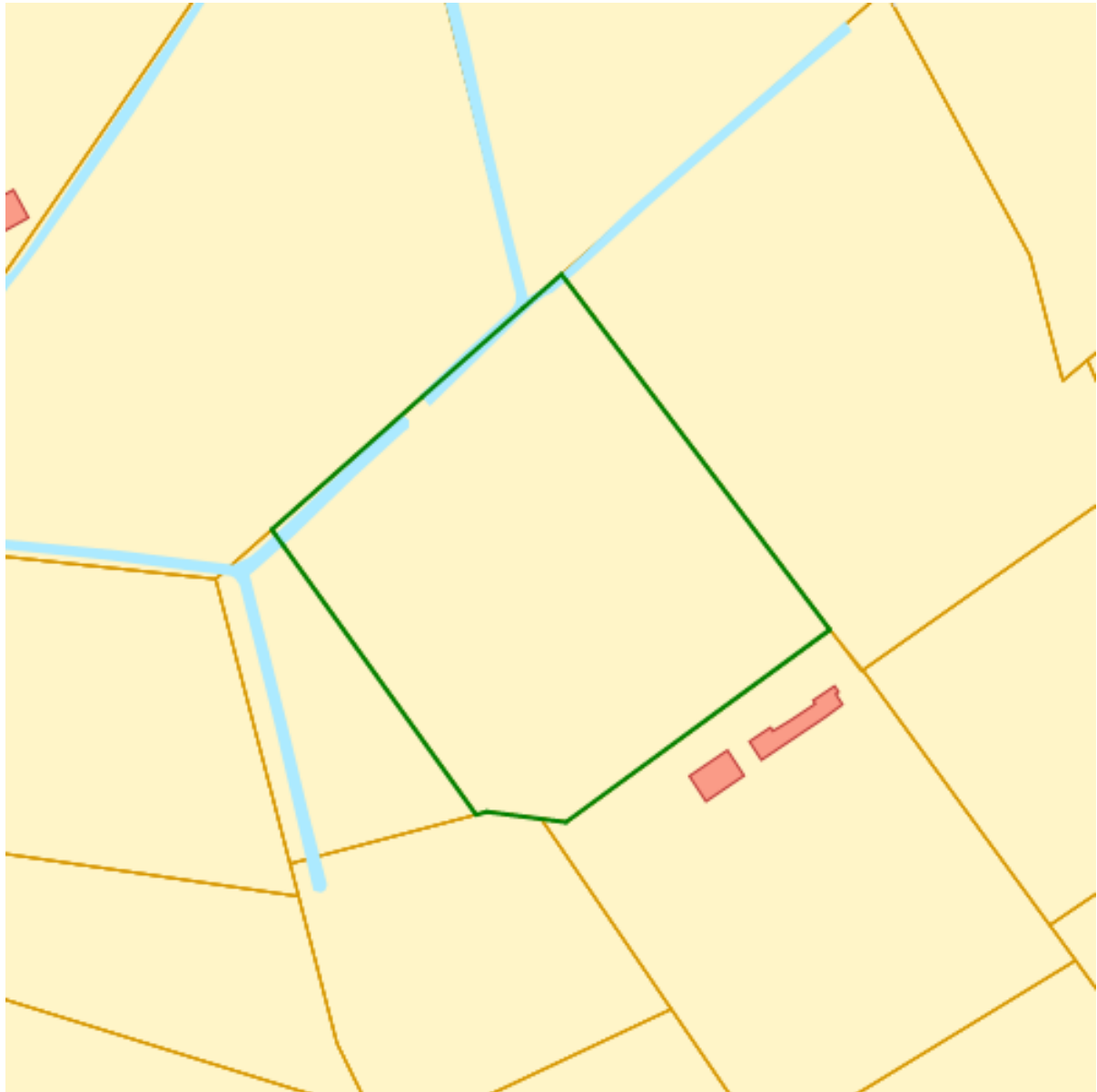
#### Bronnen

Bekijken op Geopunt.be [Klik hier](#)

WMS Vlaamse Milieumaatschappij [Klik hier](#)



## Grenzen van wateringen



Wateringen

 Watering

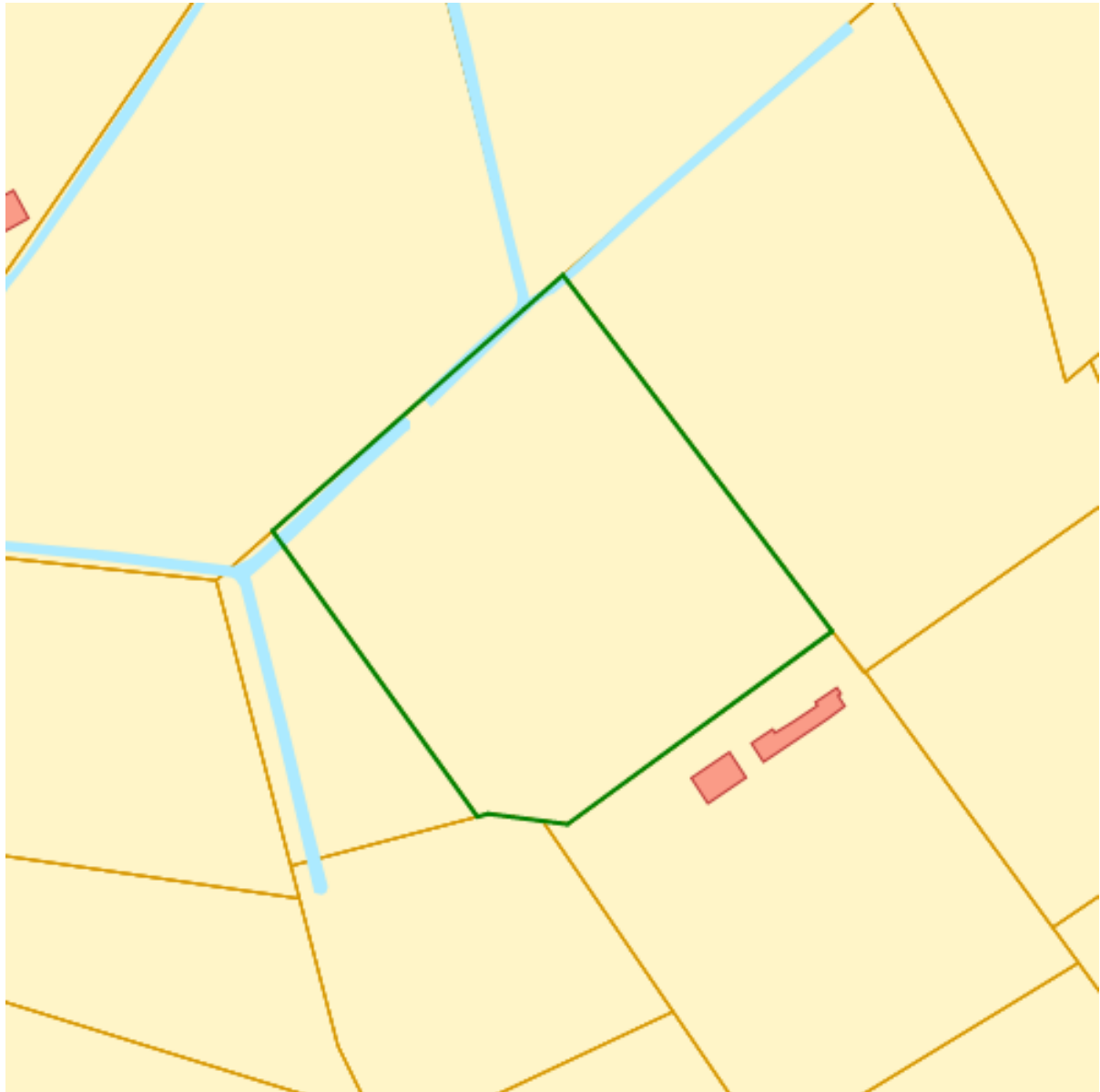
**Bronnen**

Bekijken op Geopunt.be [Klik hier](#)

WMS Vlaamse Milieumaatschappij [Klik hier](#)



## Grondwaterwingebieden en beschermingszones



### Bronnen


Bekijken op Geopunt.be [Klik hier](#)

INSPIRE Raadpleegdienst Databank Ondergrond Vlaanderen [Klik hier](#)





## Gebiedstypes nitraat mestdecreet, geldend



| Naam           | Waarde                 |
|----------------|------------------------|
| <b>AZCODE</b>  | A0_VL05_121            |
| <b>AZNAAM</b>  | Afstroomzone van AA II |
| <b>GTCODE</b>  | 0                      |
| <b>GTOMSCH</b> | Gebiedstype 0          |



Datum: 27/09/2023  
Perceel: 13019E0947/00C000  
Gebruikersnaam: Sarah Notelteurs  
Beukenlaan 16, 2275 Lille

|               |              |
|---------------|--------------|
| <b>LENGTE</b> | 99271.798301 |
|---------------|--------------|


#### Bronnen

Bekijken op Geopunt.be [Klik hier](#)

WMS Vlaamse Landmaatschappij [Klik hier](#)



## Traditioneel Landschap





### Traditionele landschappen

#### STREEK

- Stedelijke gebieden en havengebieden
- Kust
- Kustpolders
- Scheldepolders
- Zandstreek binnen de Vlaamse Vallei
- Zandstreek buiten de Vlaamse Vallei
- Zandleem- en leemstreek
- Noorderkempen
- Centrale Kempen
- Zuiderkempen
- Kempens Plateau
- Maasland
- Hageland
- Vochtig Haspengouw
- Droog Haspengouw
- Brabantse Leemstreek
- Land van Herve
- Scheldebekken met getijden
- Scheldebekken zonder getijden
- Netebekken
- Dijle-Gete-Demeris
- Kustbekken met IJzer
- Maasbekken

| Naam          | Waarde                       |
|---------------|------------------------------|
|               |                              |
| <b>Naam</b>   | Land van Herentals-Kasterlee |
| <b>Streek</b> | Centrale Kempen              |

#### Bronnen

Bekijken op Geopunt.be [Klik hier](#)

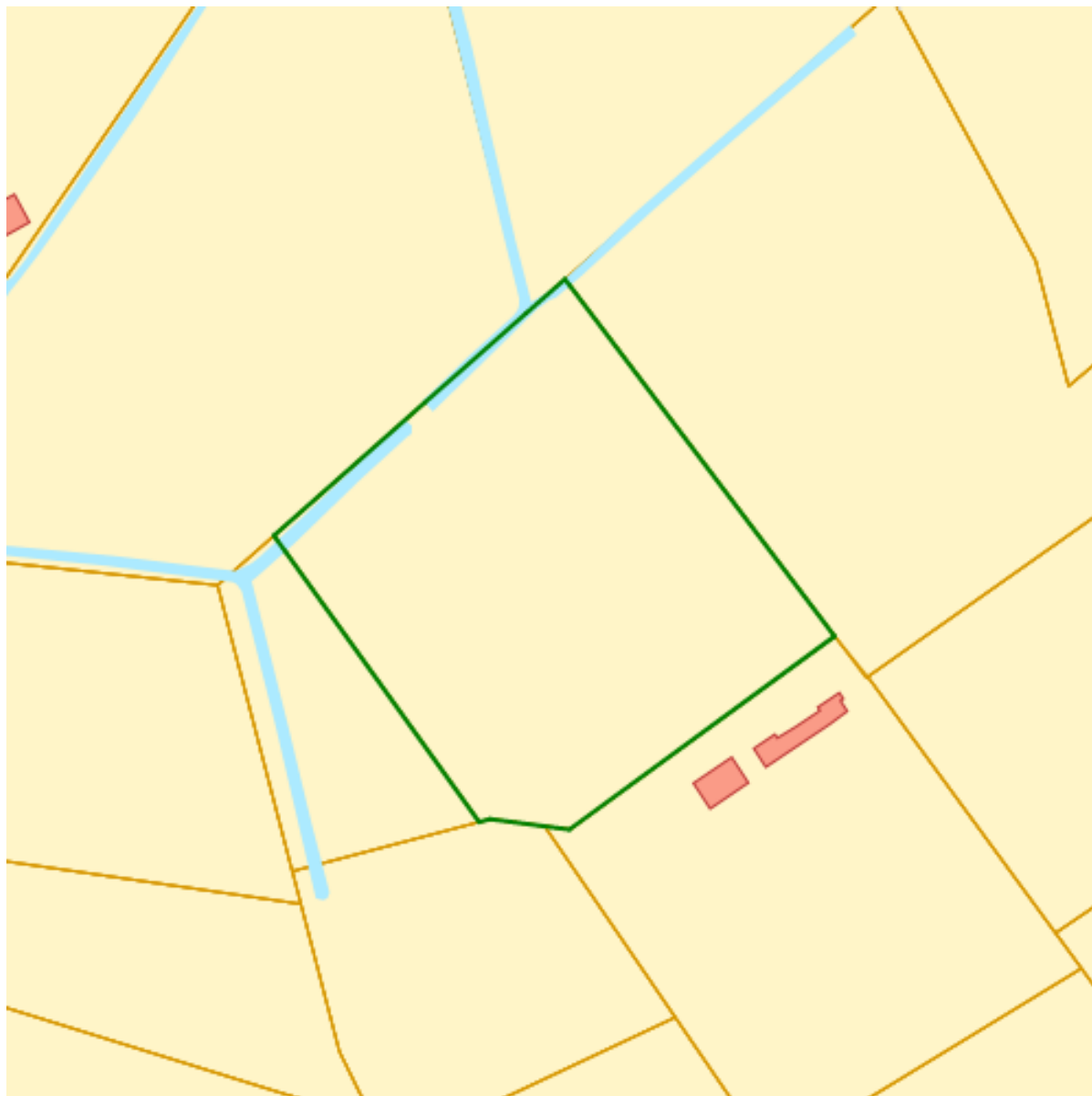


Datum: 27/09/2023  
Perceel: 13019E0947/00C000  
Gebruikersnaam: Sarah Notelteirs  
Beukenlaan 16, 2275 Lille

WMS Universiteit Gent [Klik hier](#)  
WMS Universiteit Gent [Klik hier](#)



## Habitatrichtlijngebieden



Habitatrichtlijngebieden



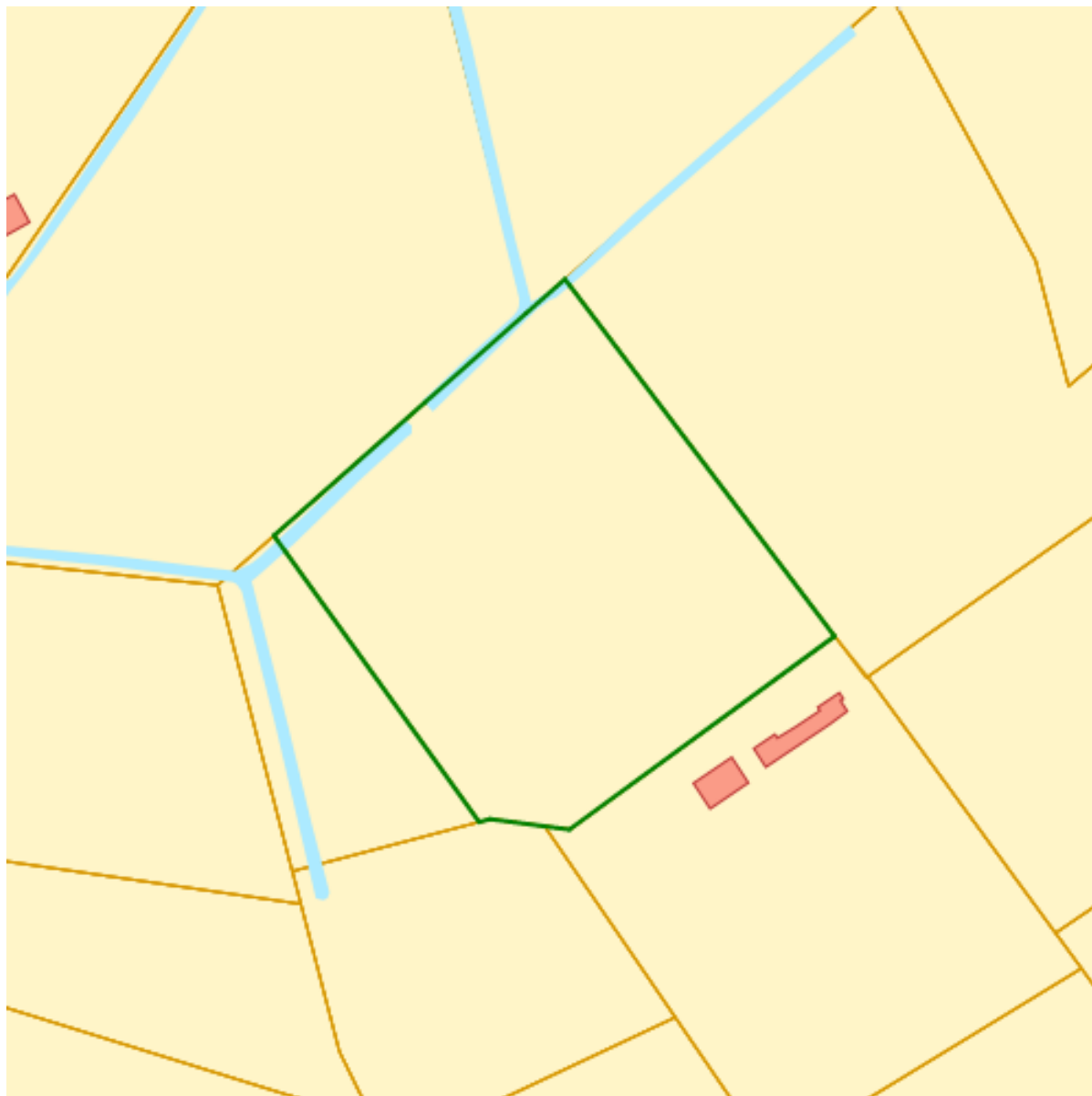
### Bronnen

Bekijken op Geopunt.be [Klik hier](#)

Mercator Publieke View Service [Klik hier](#)



## Vogelrichtlijngebieden



Vogelrichtlijngebieden




### Bronnen

Bekijken op Geopunt.be [Klik hier](#)

Mercator Publieke View Service [Klik hier](#)



## Jachtgebieden



### Jachtterreinen

 Jachtterrein

| Naam            | Waarde     |
|-----------------|------------|
|                 |            |
| <b>PROV</b>     | Antwerpen  |
| <b>DATGOEDK</b> | 28/07/2023 |





Datum: 27/09/2023  
Perceel: 13019E0947/00C000  
Gebruikersnaam: Sarah Notelteirs  
Beukenlaan 16, 2275 Lille

|                |             |
|----------------|-------------|
| <b>WBENR</b>   | 314         |
| <b>WBENAAM</b> | Groot-Lille |
| <b>Shape</b>   | Polygon     |

#### Bronnen

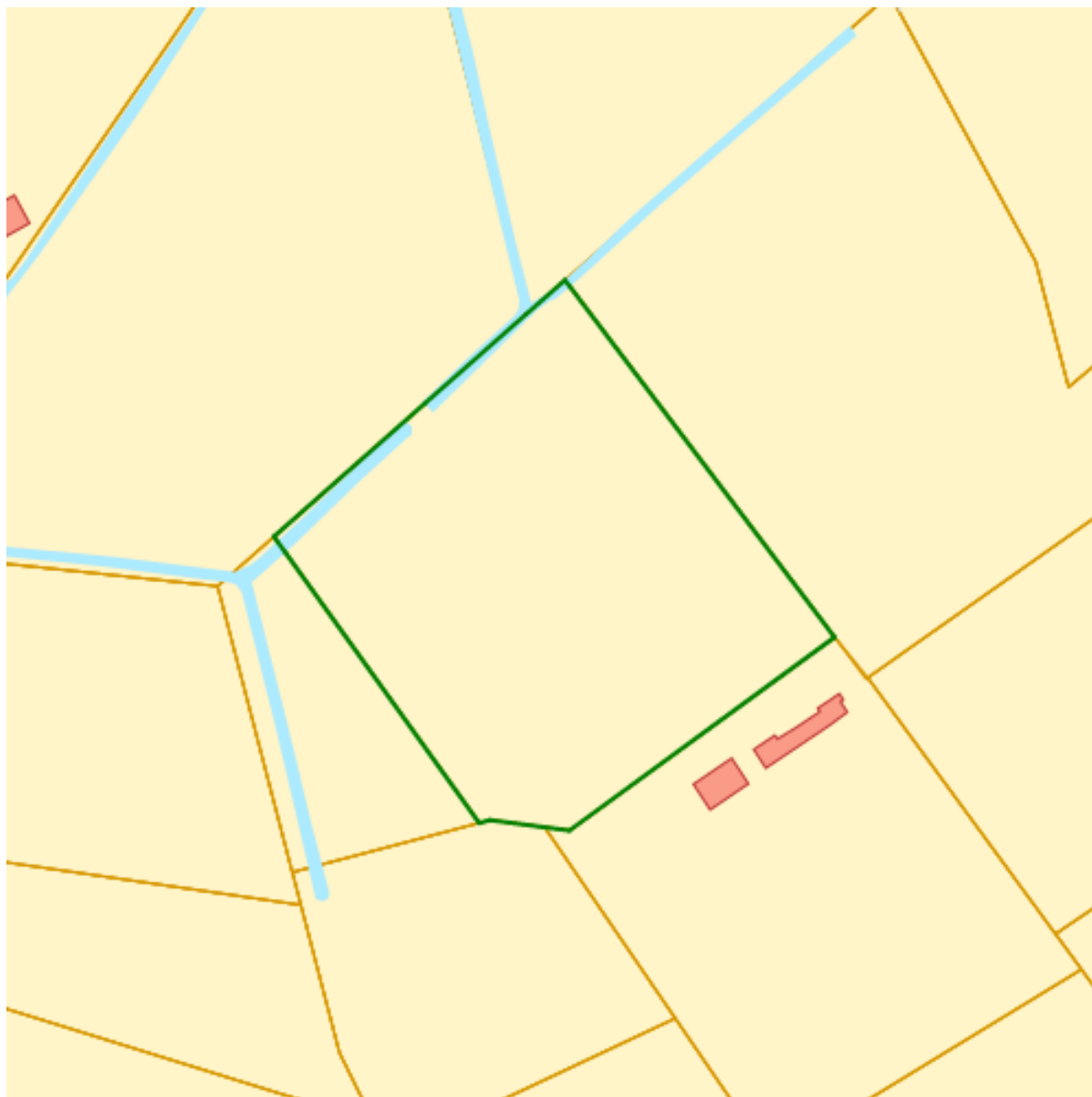
Bekijken op Geopunt.be [Klik hier](#)

WMS Jacht [Klik hier](#)

WMS Jacht [Klik hier](#)



## Vlaams voorkeurrecht van toepassing op het onroerend goed



SRTTYPEID

/ Gemeentelijk RUP

/ Provinciaal RUP

/ Gewestelijk RUP



Datum: 27/09/2023  
Perceel: 13019E0947/00C000  
Gebruikersnaam: Sarah Notelteirs  
Beukenlaan 16, 2275 Lille

SRTTYPEID

／ Rvk Grote Infrastructuurwerken

／ Rvk Ruilverkaveling



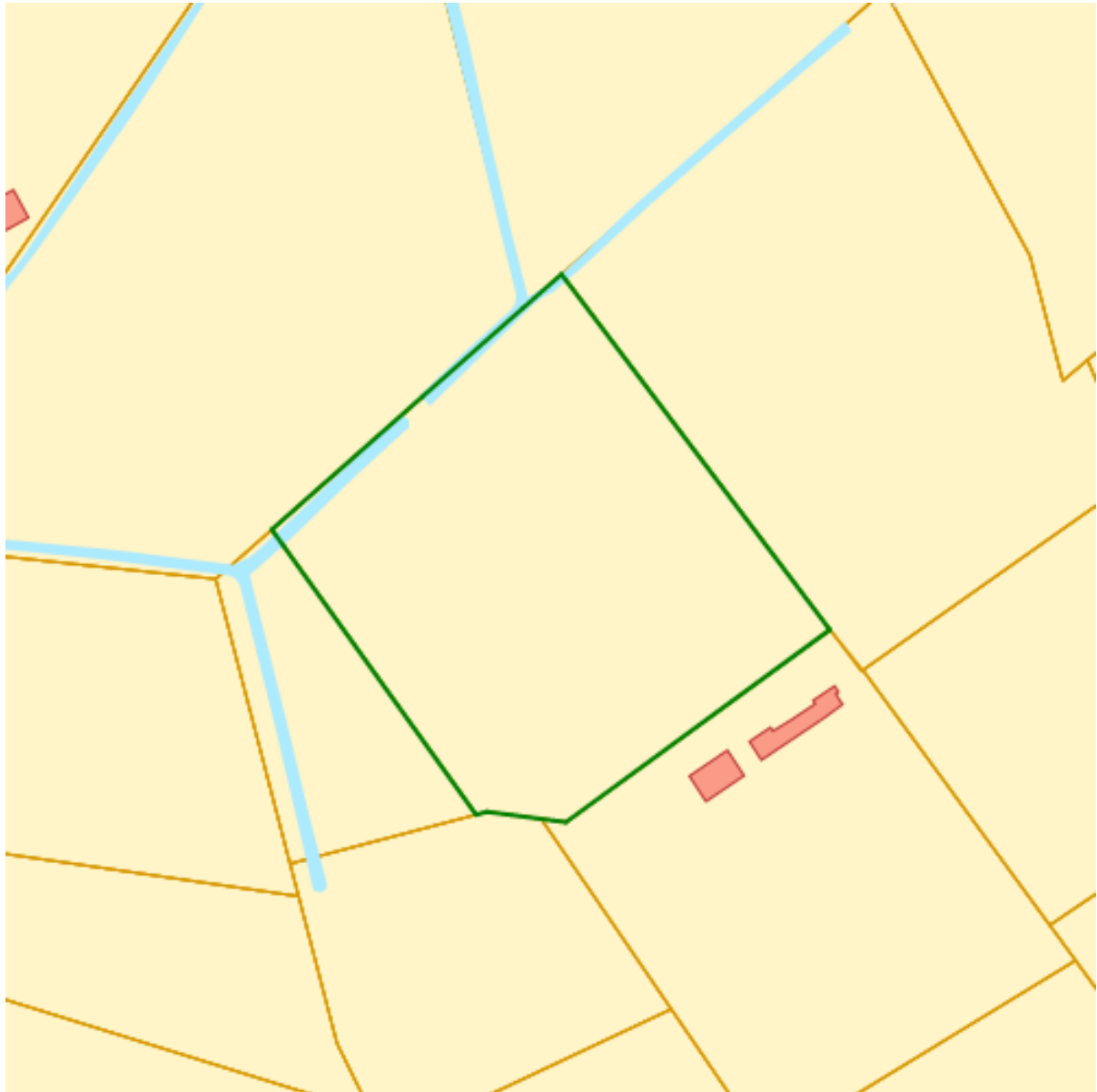
Bronnen

Bekijken op Geopunt.be [Klik hier](#)

Vlaamse Landmaatschappij [Klik hier](#)



## Beschermde stads- en dorpsgezichten



Beschermde stads- en dorpsgezichten



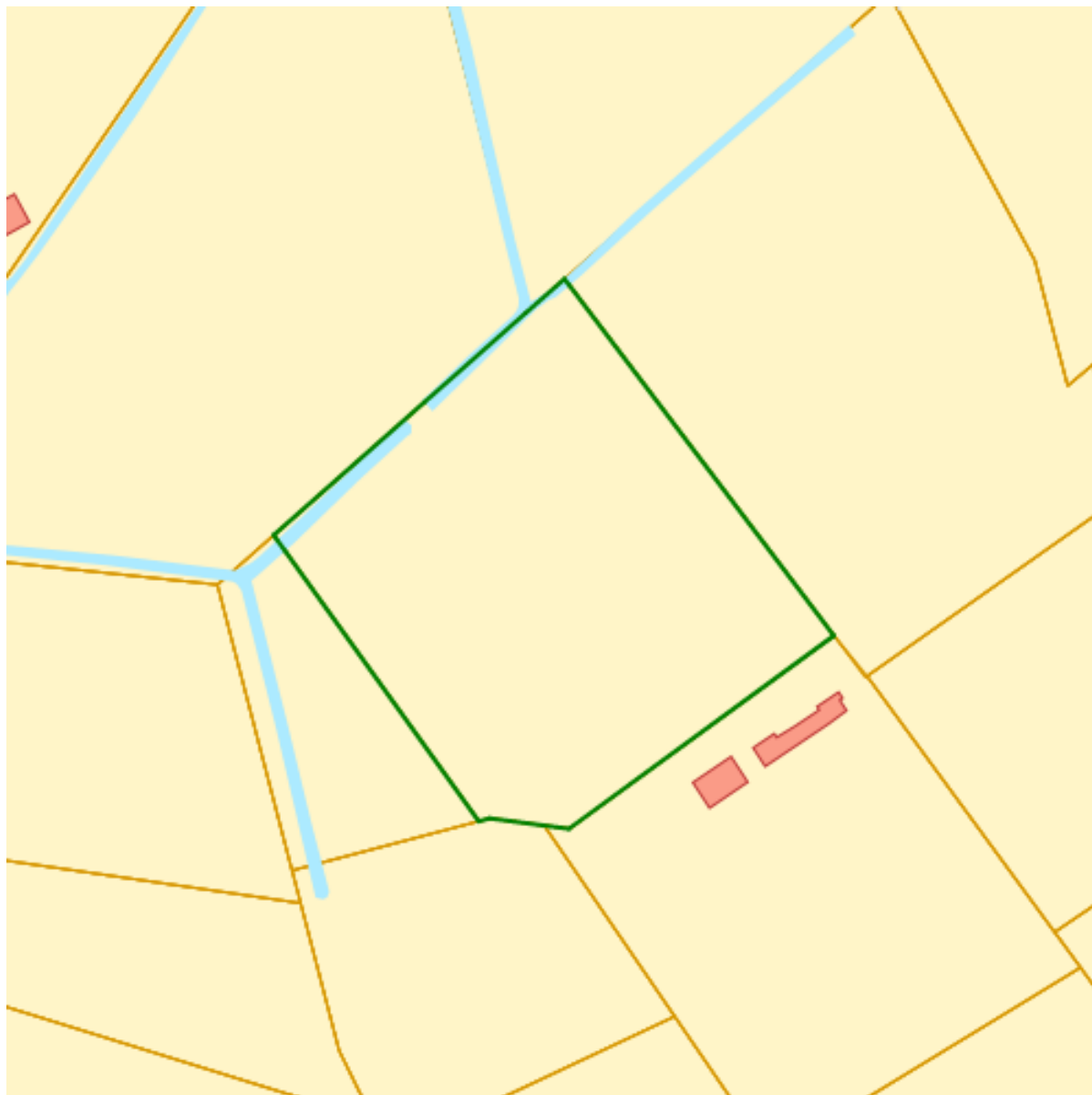
### Bronnen

Bekijken op Geopunt.be [Klik hier](#)

Agentschap Onroerend Erfgoed Publieke Download Service [Klik hier](#)



## Beschermde archeologische sites



Beschermde archeologische sites



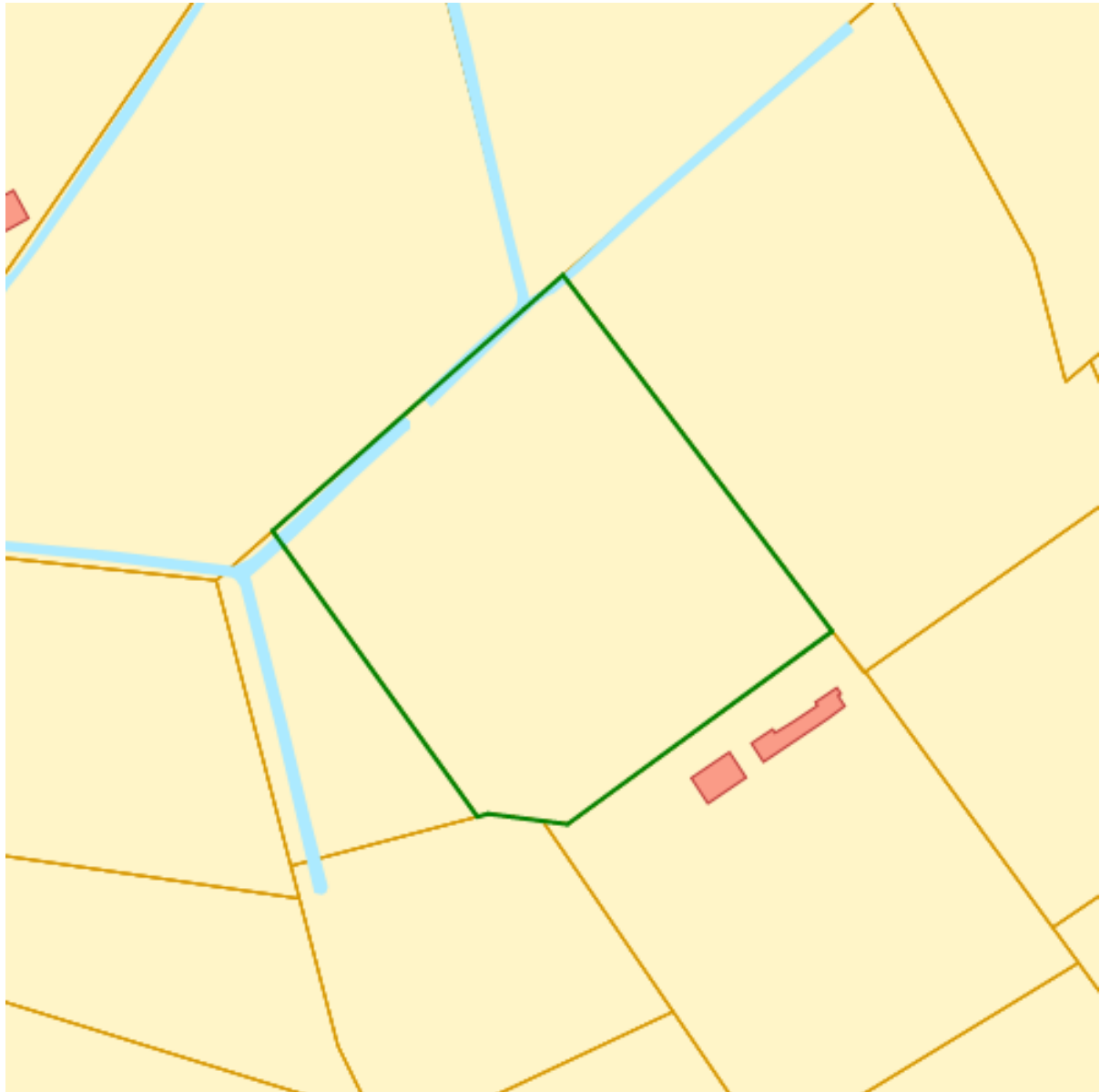
### Bronnen

Bekijken op Geopunt.be [Klik hier](#)

Agentschap Onroerend Erfgoed Publieke Download Service [Klik hier](#)



## Beschermde cultuurhistorische landschappen



Beschermde cultuurhistorische landschappen



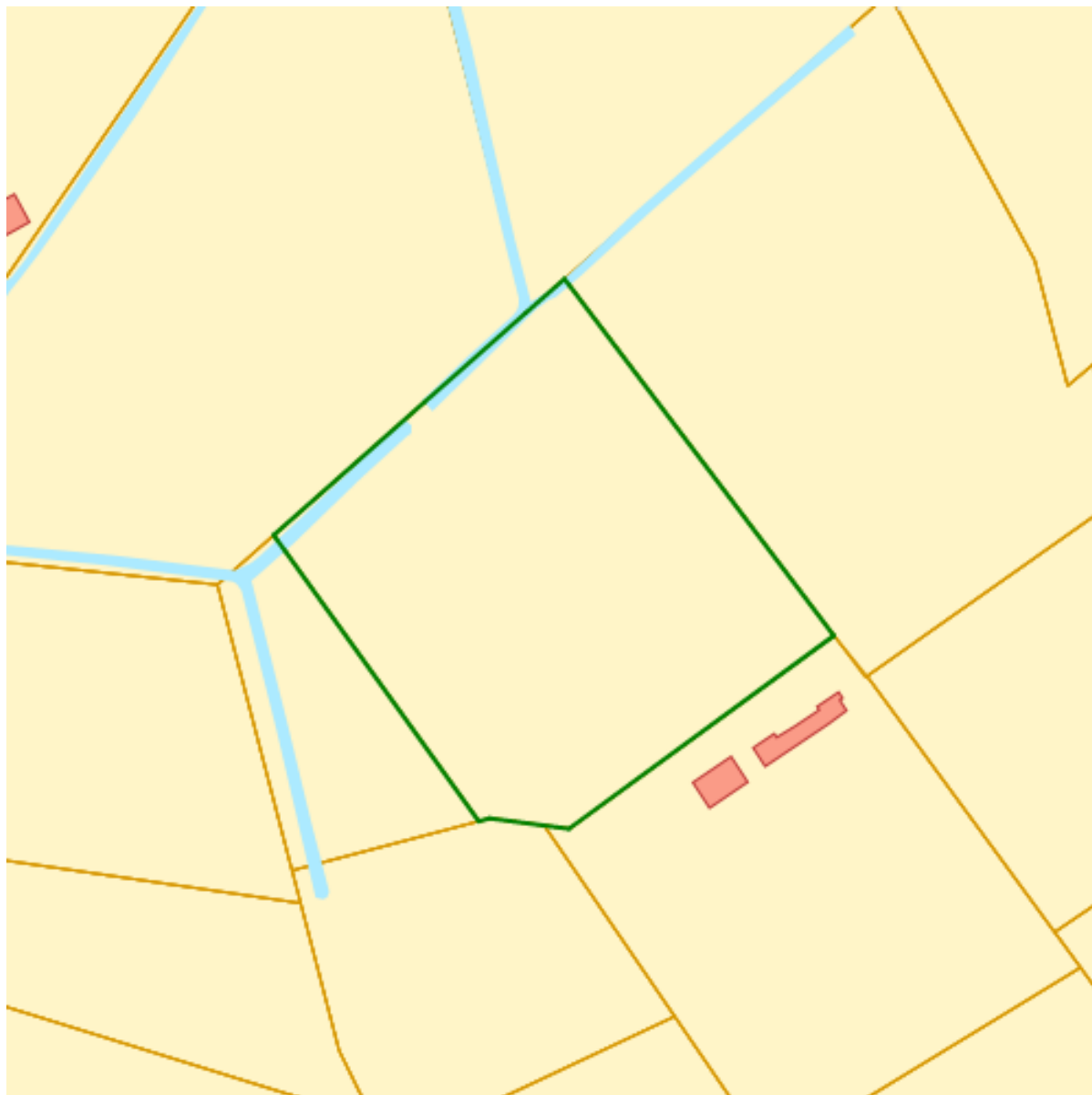
### Bronnen

Bekijken op Geopunt.be [Klik hier](#)

Agentschap Onroerend Erfgoed Publieke Download Service [Klik hier](#)



## Beschermde monumenten



Beschermde monumenten



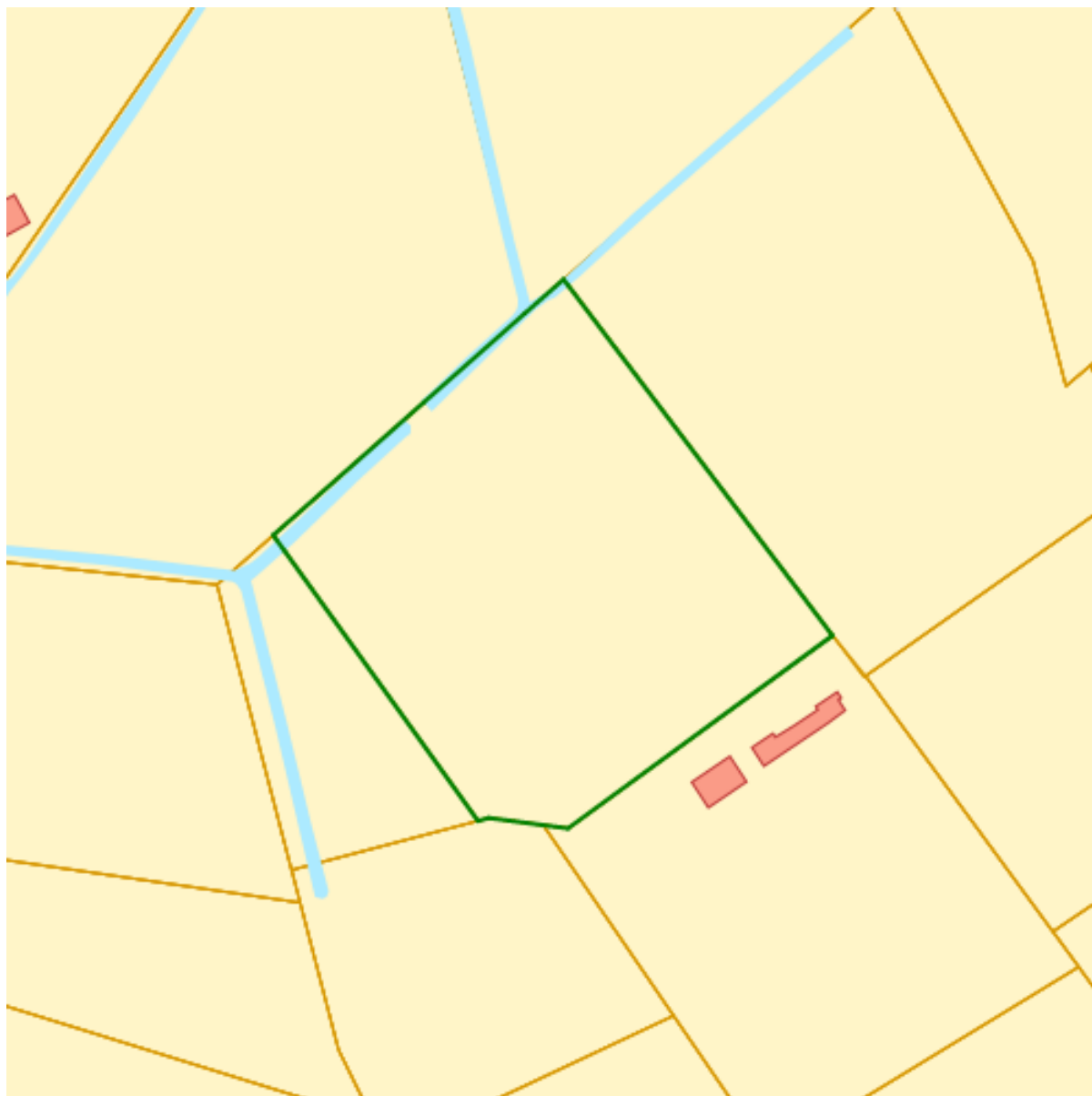
### Bronnen

Bekijken op Geopunt.be [Klik hier](#)

Agentschap Onroerend Erfgoed Publieke Download Service [Klik hier](#)



## Gehelen uit de wetenschappelijke inventaris van het bouwkundig erfgoed



lu:lu\_wet\_bk\_el\_pub



### Bronnen

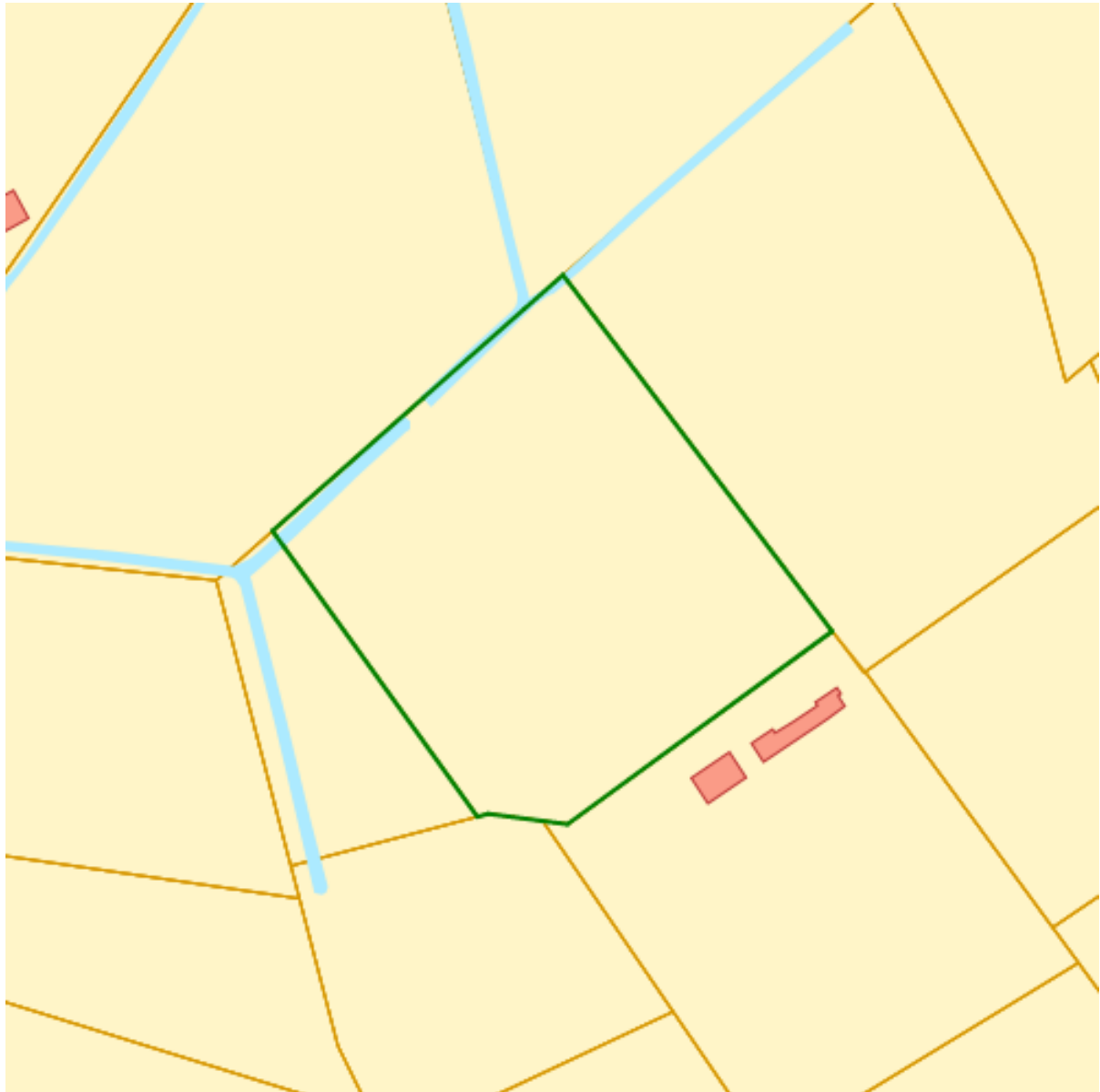
Bekijken op Geopunt.be [Klik hier](#)

Mercator Publieke View Service [Klik hier](#)





## Vastgestelde archeologische zones



Vastgestelde archeologische zones



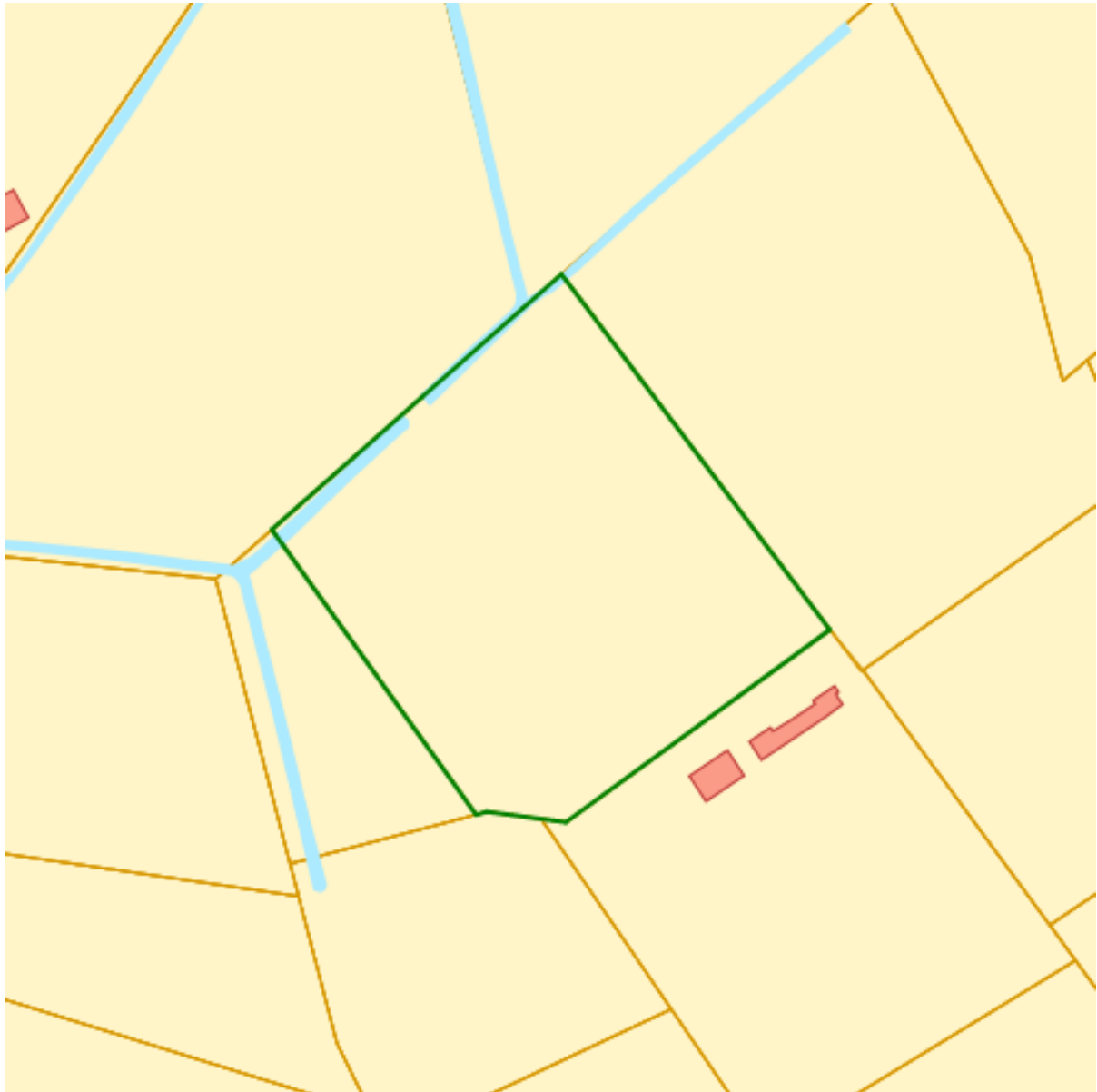
### Bronnen

Bekijken op Geopunt.be [Klik hier](#)

Mercator Publieke View Service [Klik hier](#)



## Unesco werelderfgoed - buffers



Unesco werelderfgoed - buffers



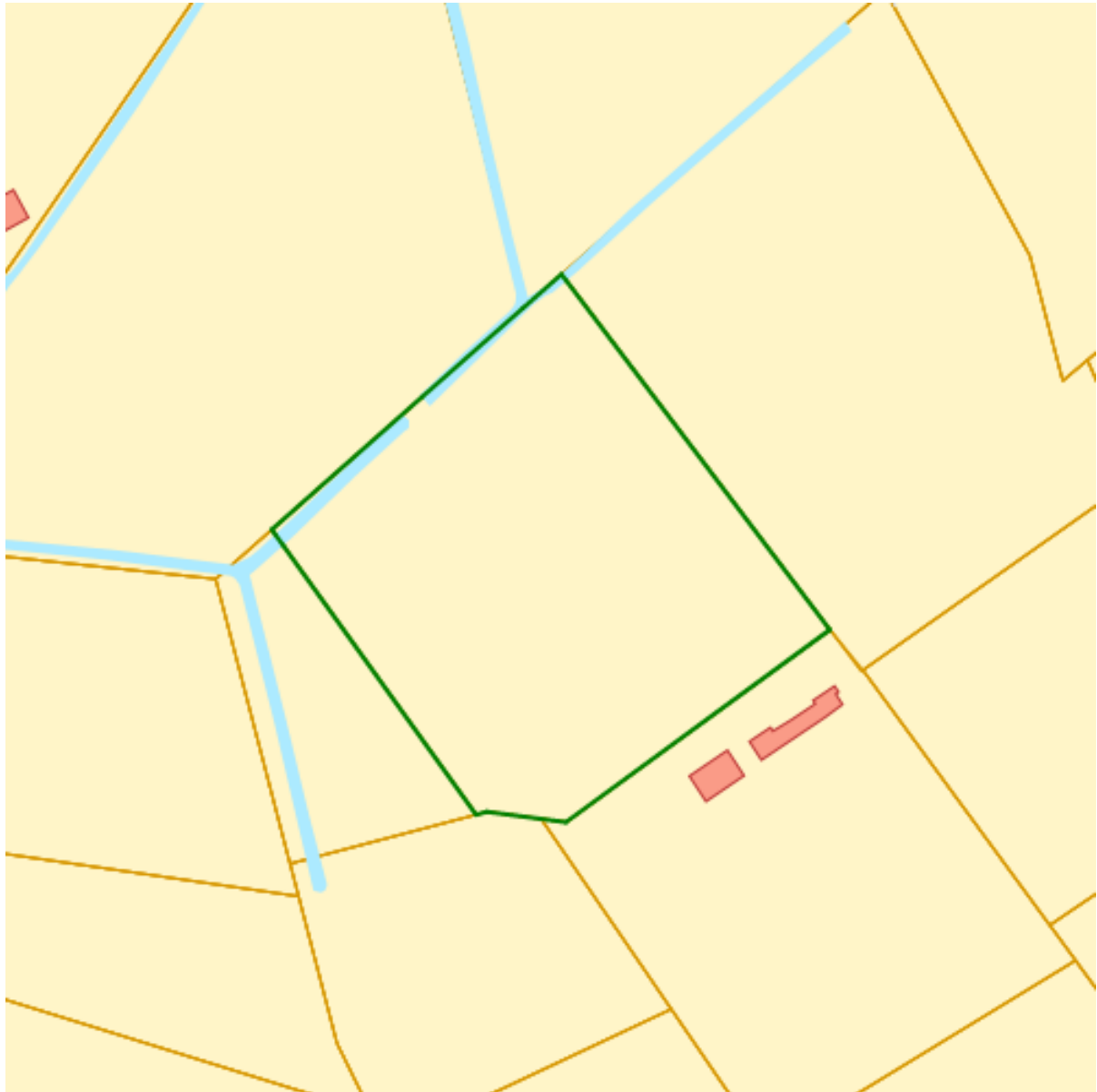
### Bronnen

Bekijken op Geopunt.be [Klik hier](#)

Mercator Publieke View Service [Klik hier](#)



## UNESCO werelderfgoed kernzones



Unesco kernzones



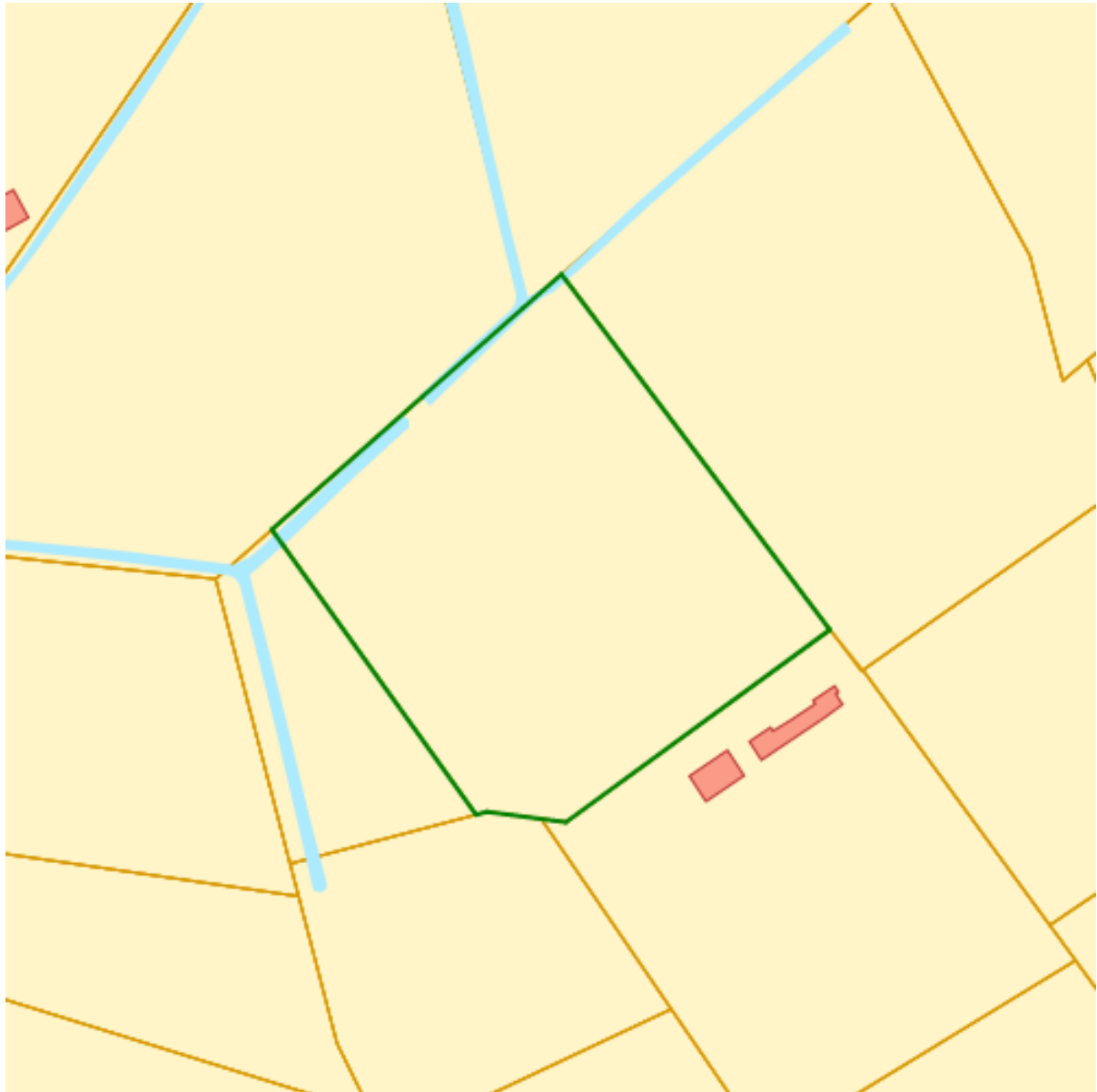
### Bronnen

Bekijken op Geopunt.be [Klik hier](#)

Agentschap Onroerend Erfgoed Publieke Download Service [Klik hier](#)



## Vastgesteld bouwkundig erfgoed



Vastgestelde inventaris van bouwkundig erfgoed



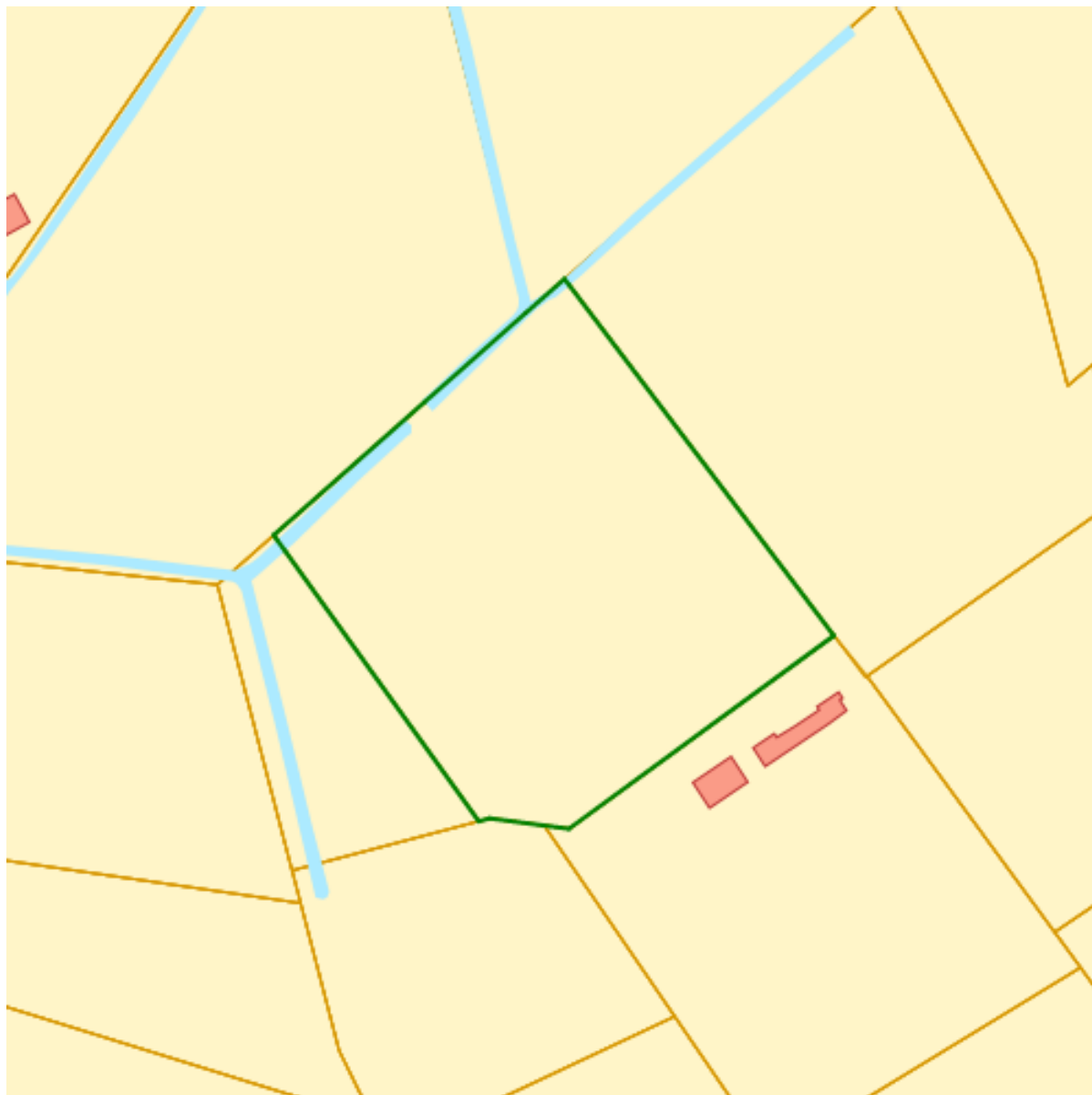
### Bronnen

Bekijken op Geopunt.be [Klik hier](#)

Agentschap Onroerend Erfgoed Publieke Download Service [Klik hier](#)



## Wetenschappelijke bouwkundig erfgoed - elementen



Bouwkundige elementen



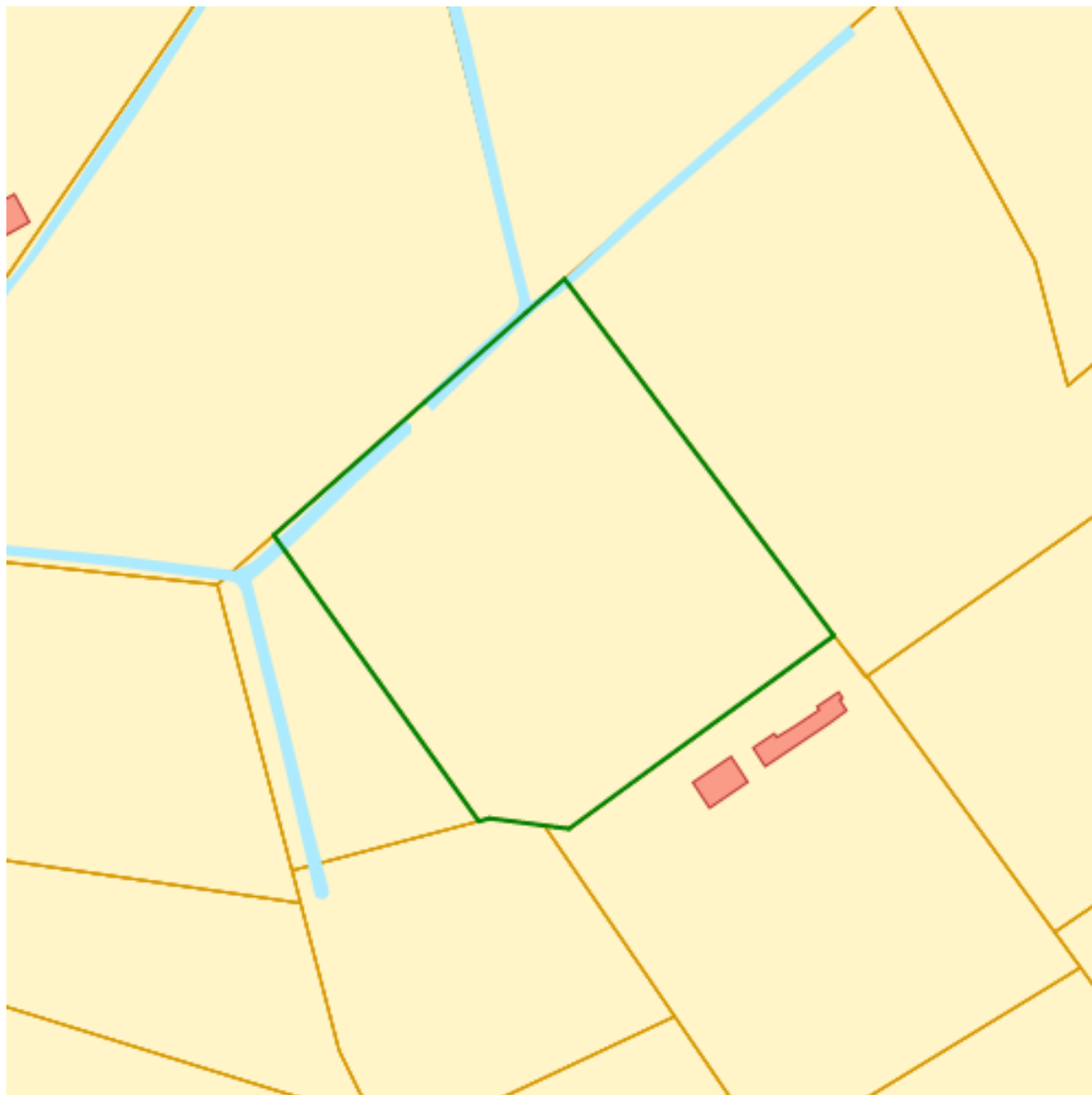
### Bronnen

Bekijken op Geopunt.be [Klik hier](#)

Agentschap Onroerend Erfgoed Publieke Download Service [Klik hier](#)



## Vastgesteld bouwkundig erfgoed - gehelen



Vastgestelde inventaris van bouwkundig erfgoed



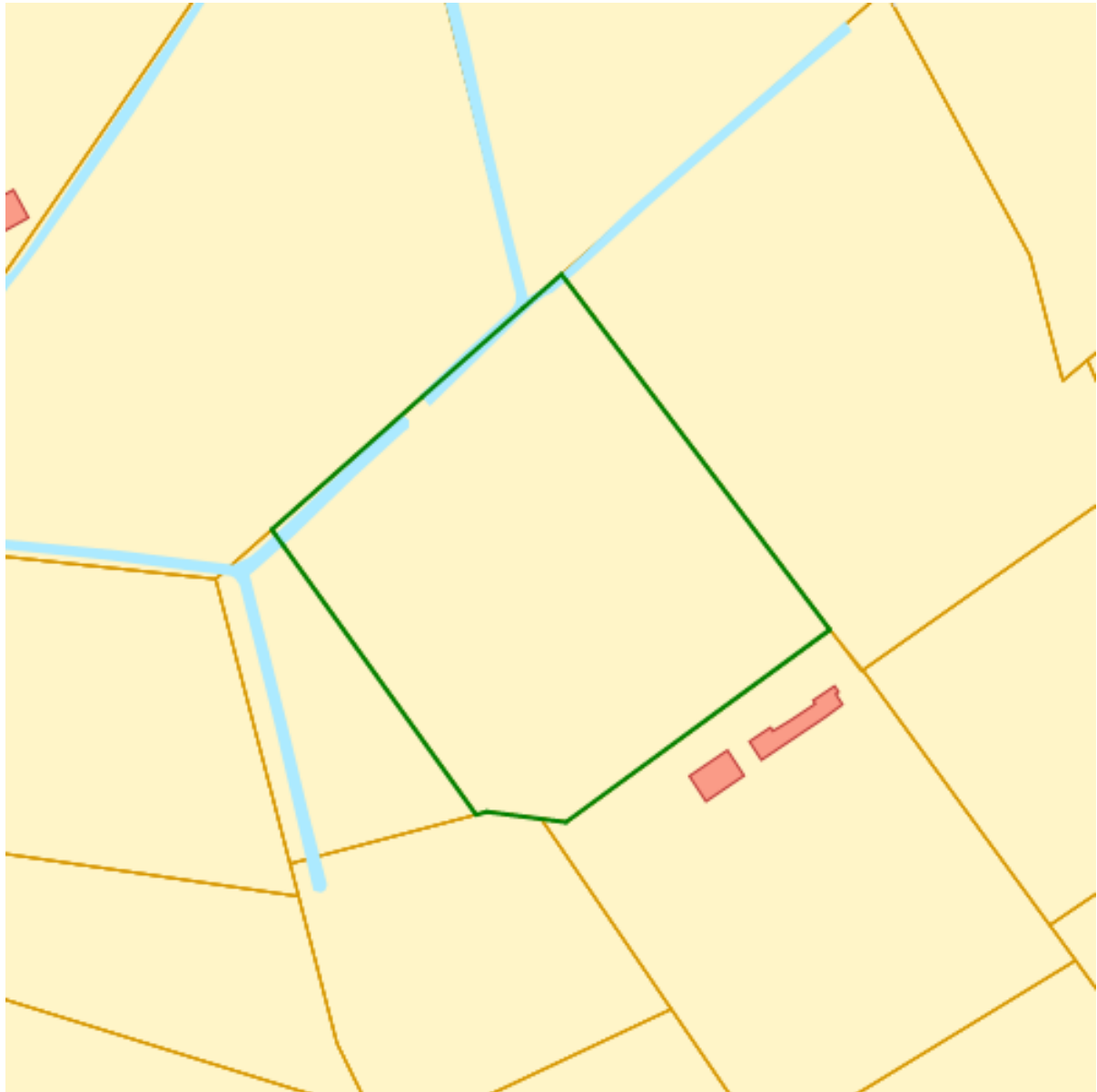
### Bronnen

Bekijken op Geopunt.be [Klik hier](#)

Agentschap Onroerend Erfgoed Publieke Download Service [Klik hier](#)



## Vastgestelde landschapsatlasrelicten



Vastgestelde relicten uit de landschapsatlas



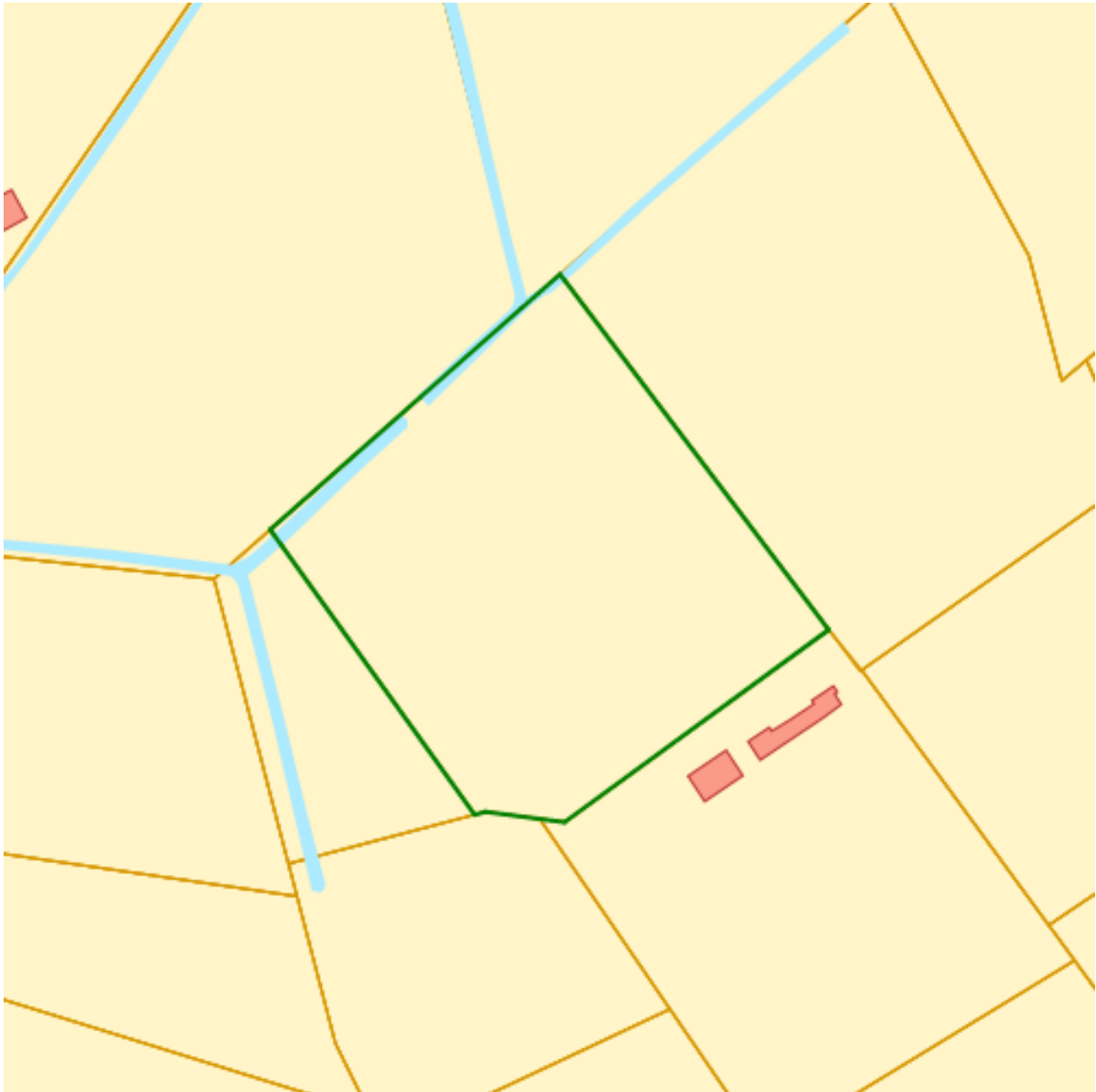
### Bronnen

Bekijken op Geopunt.be [Klik hier](#)

Agentschap Onroerend Erfgoed Publieke Download Service [Klik hier](#)



## Vastgesteld landschappelijk erfgoed



ps:ps\_vast\_le



### Bronnen

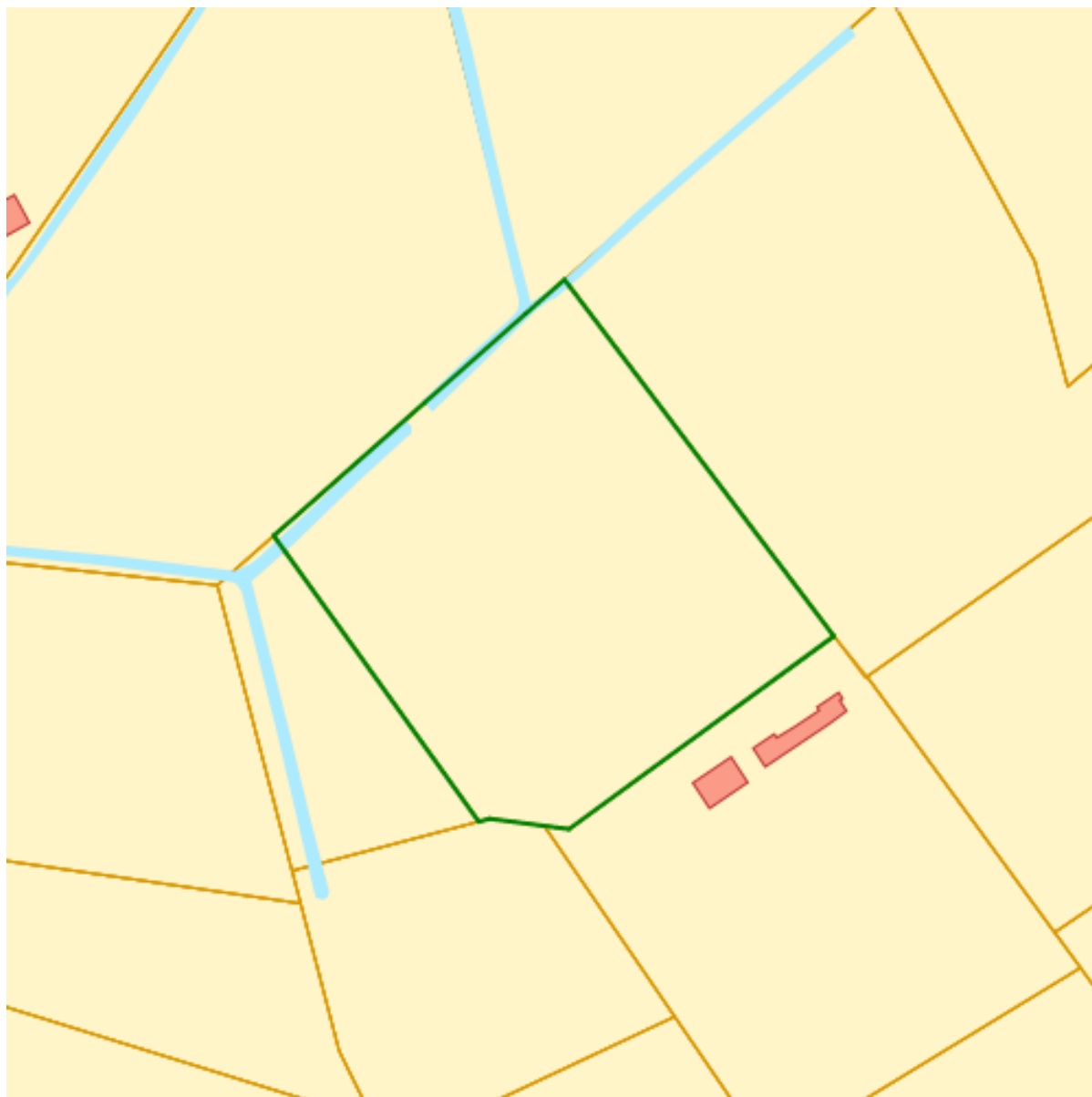
Bekijken op Geopunt.be [Klik hier](#)

Mercator Publieke View Service [Klik hier](#)





## Wetenschappelijke inventaris landschappelijk erfgoed - elementen



Wetenschappelijke inventaris landschappelijk erfgoed - elementen



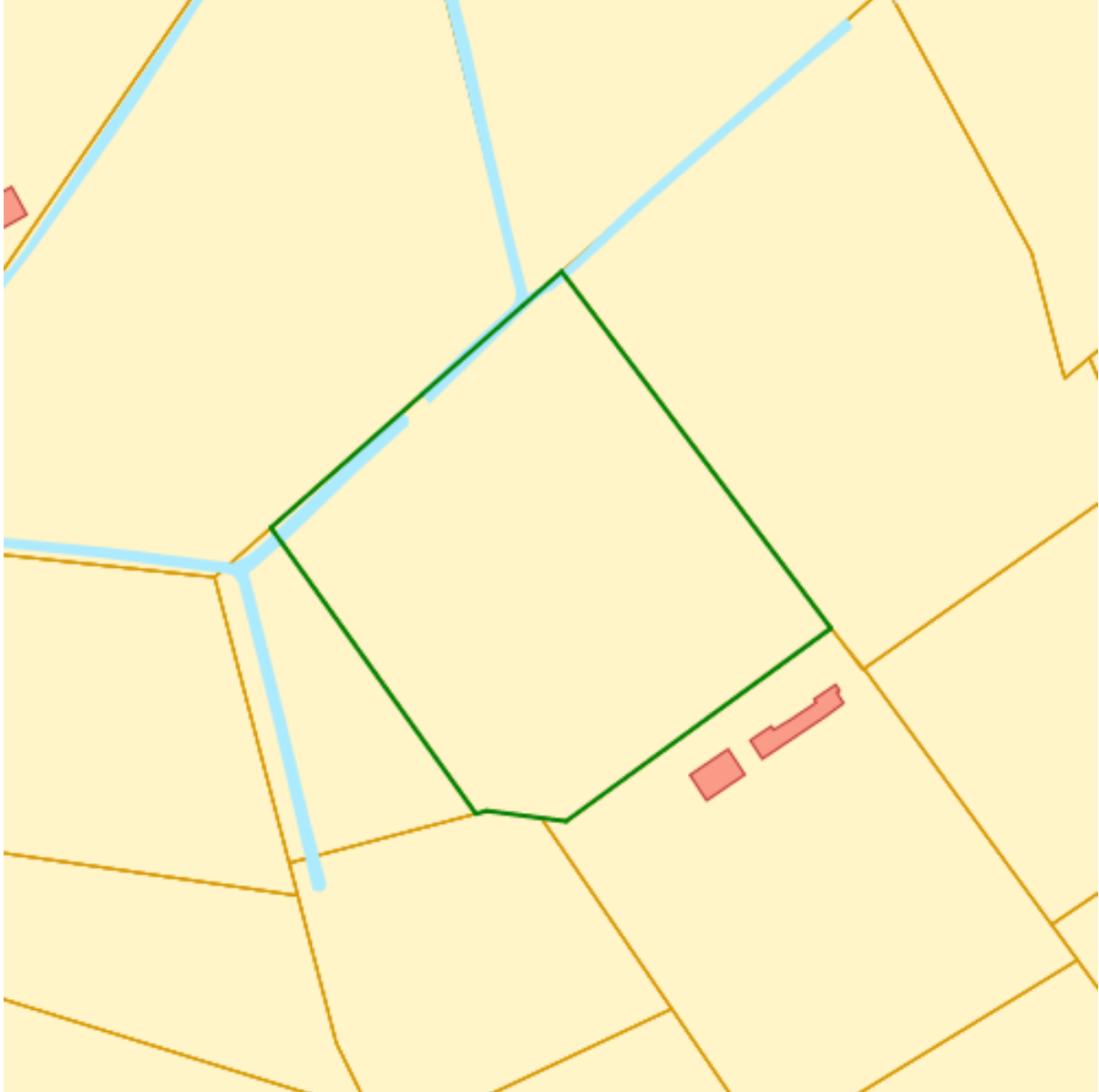
### Bronnen

Bekijken op Geopunt.be [Klik hier](#)

Mercator Publieke View Service [Klik hier](#)



## Overgangszones bij beschermd erfgoed



Overgangszones bij beschermd onroerend erfgoed



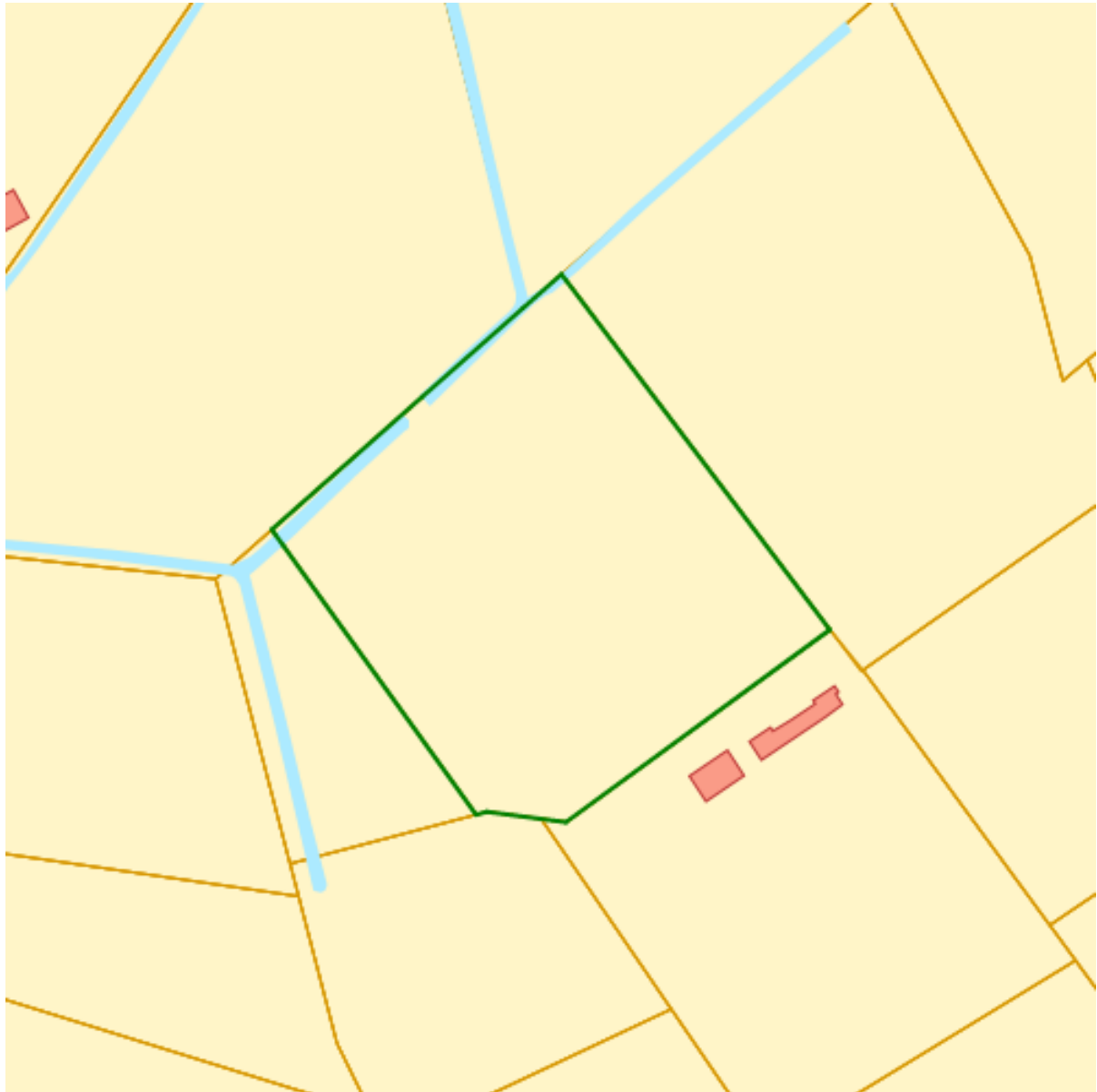
### Bronnen

Bekijken op Geopunt.be [Klik hier](#)

Agentschap Onroerend Erfgoed Publieke Download Service [Klik hier](#)



## Beheersplannen



Beheersplannen onroerend erfgoed



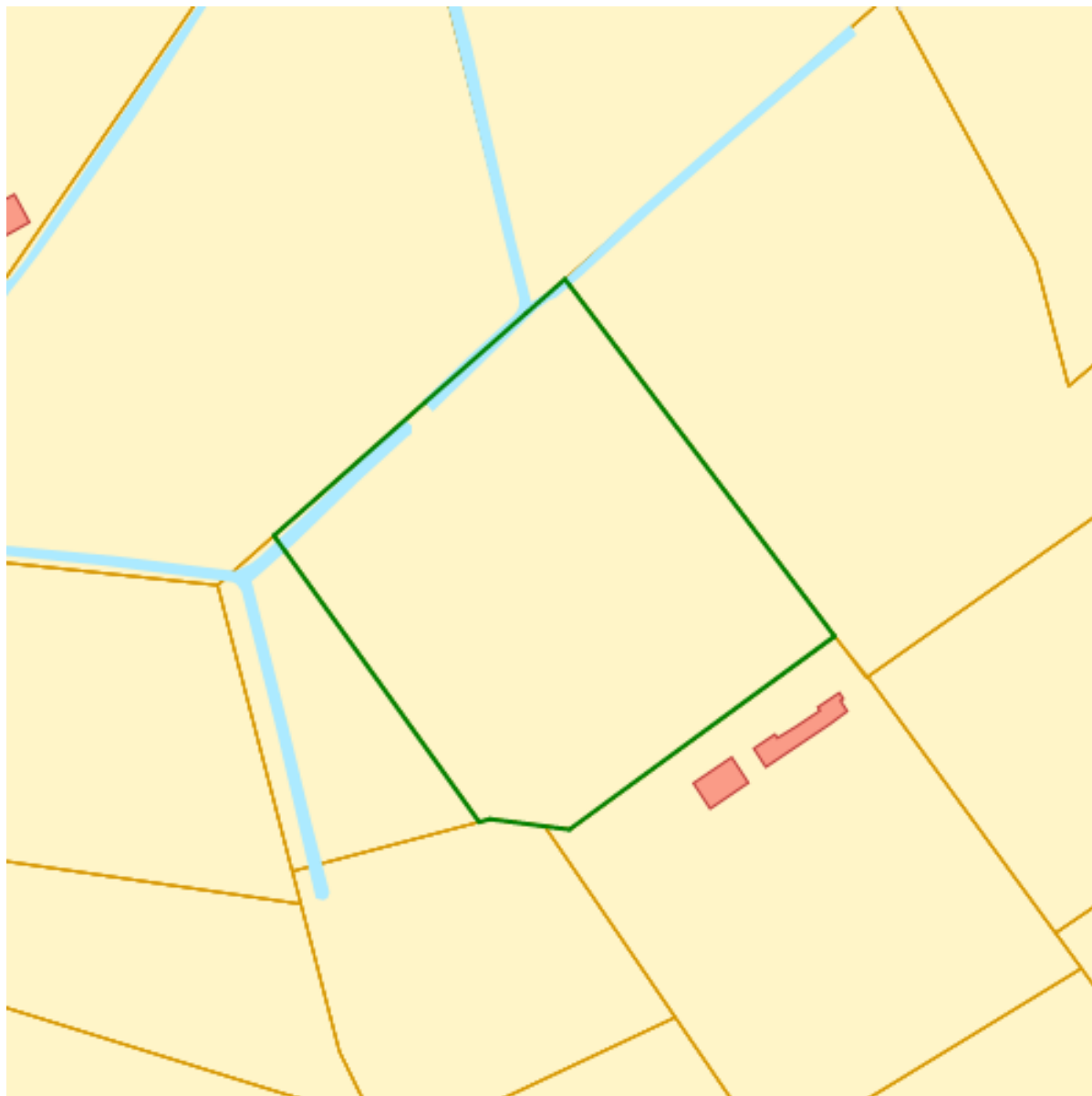
### Bronnen

Bekijken op Geopunt.be [Klik hier](#)

Agentschap Onroerend Erfgoed Publieke Download Service [Klik hier](#)



## Gebieden geen archeologie - gewestelijk



Gebieden waar geen archeologisch erfgoed te verwachten valt - gewestelijk



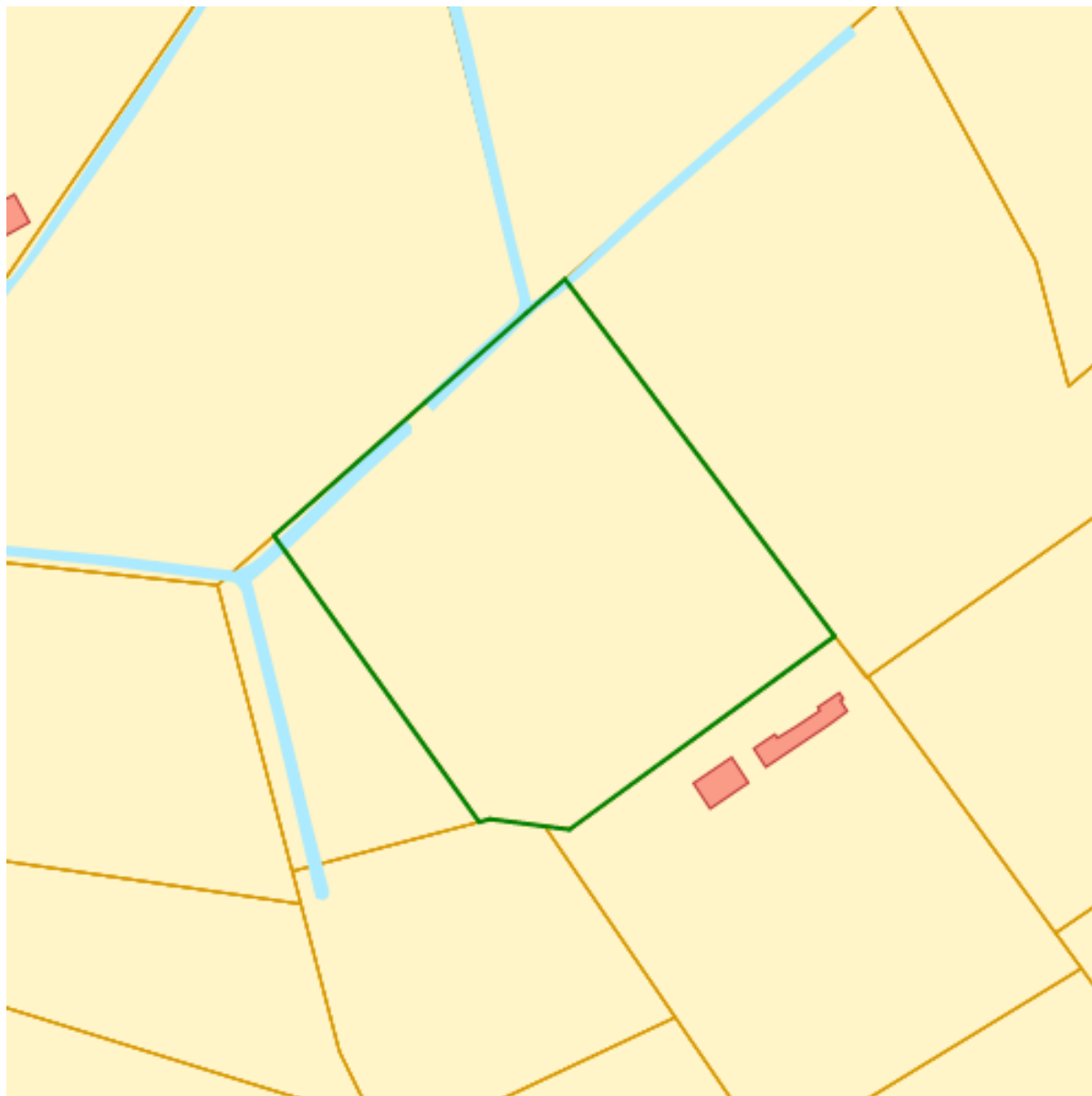
### Bronnen

Bekijken op Geopunt.be [Klik hier](#)

Agentschap Onroerend Erfgoed Publieke Download Service [Klik hier](#)



## Gebieden geen archeologie - gemeentelijk



Gebieden waar geen archeologisch erfgoed te verwachten valt - gemeentelijk



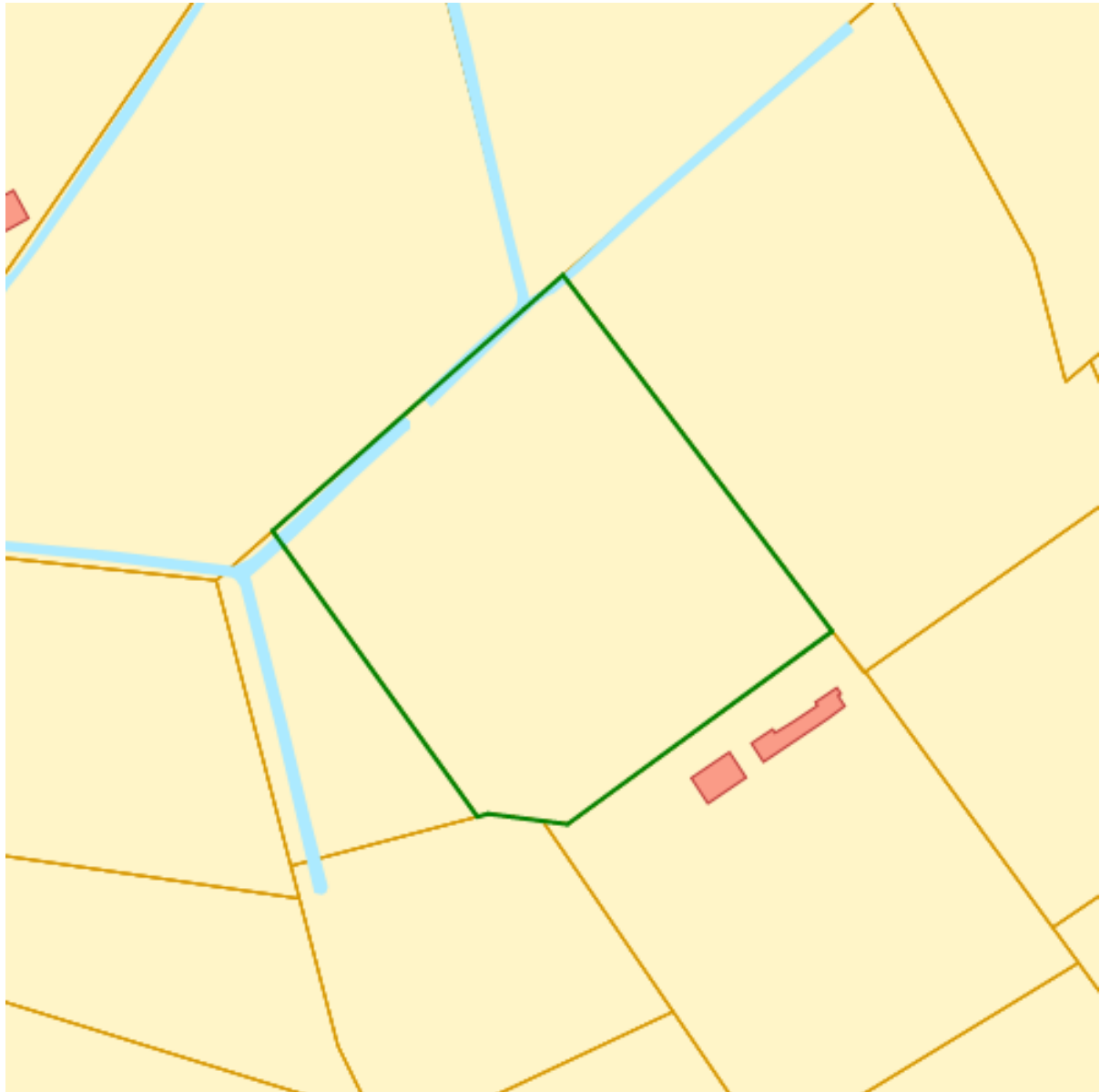
### Bronnen

Bekijken op Geopunt.be [Klik hier](#)

Agentschap Onroerend Erfgoed Publieke Download Service [Klik hier](#)



## Wetenschappelijke archeologische zones



Wetenschappelijke inventaris archeologisch erfgoed - gehelen



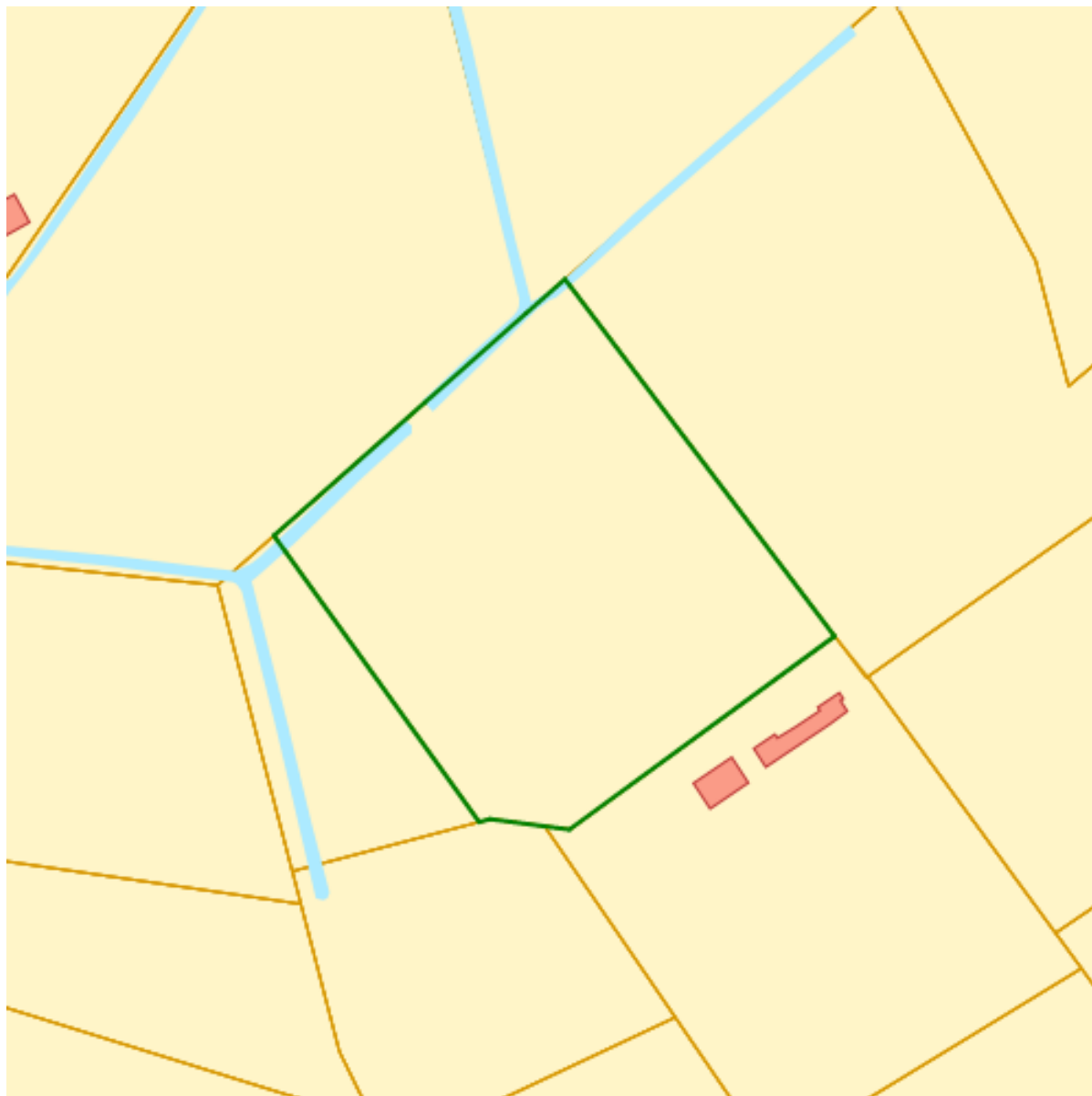
### Bronnen

Bekijken op Geopunt.be [Klik hier](#)

Mercator Publieke View Service [Klik hier](#)



## Bekrachtigde archeologienota's en nota's



Archeologienotas en notas



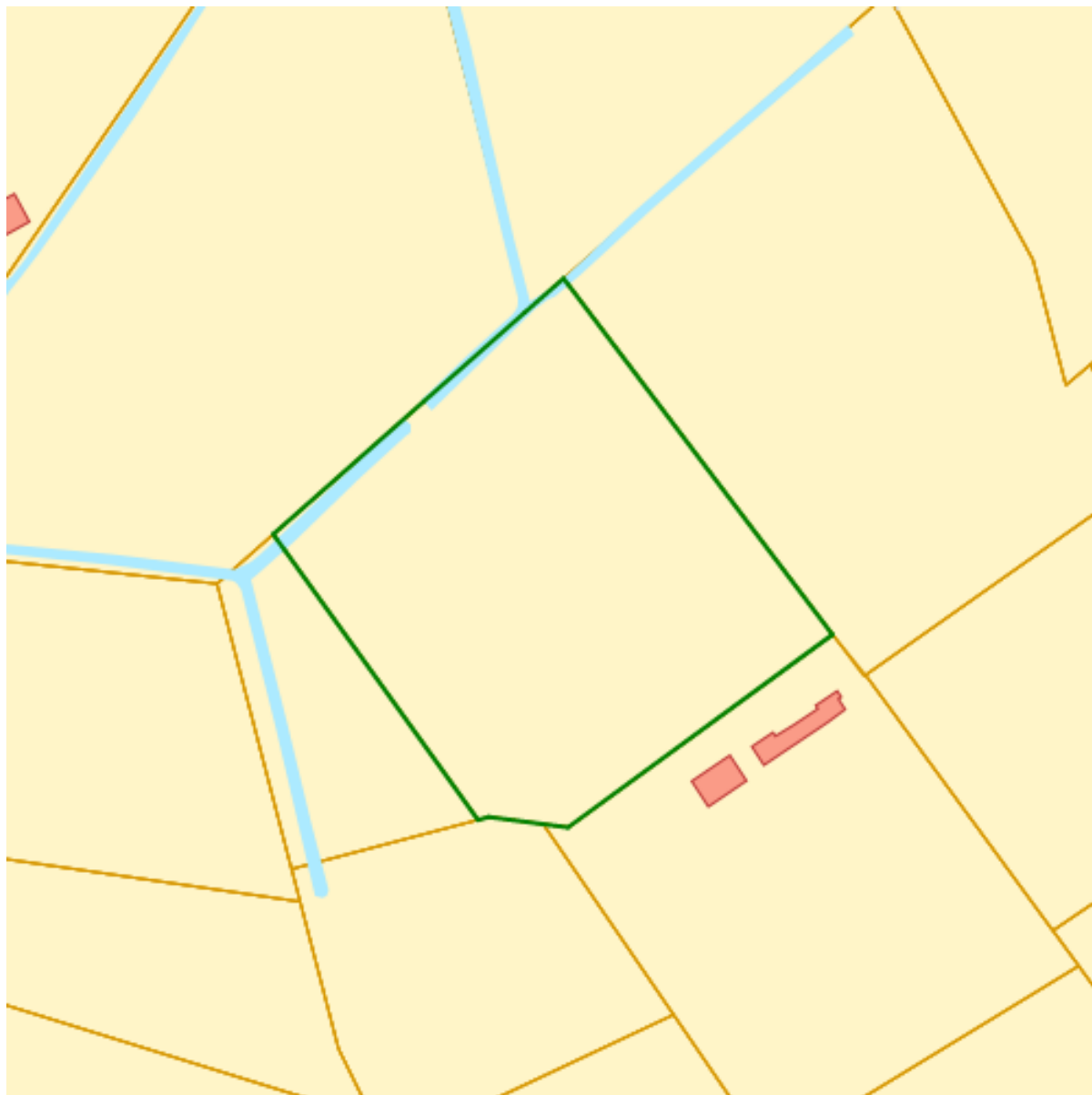
### Bronnen

Bekijken op Geopunt.be [Klik hier](#)

Agentschap Onroerend Erfgoed Publieke Download Service [Klik hier](#)



## Eindverslagen archeologie



Archeologie Eindverslagen



### Bronnen

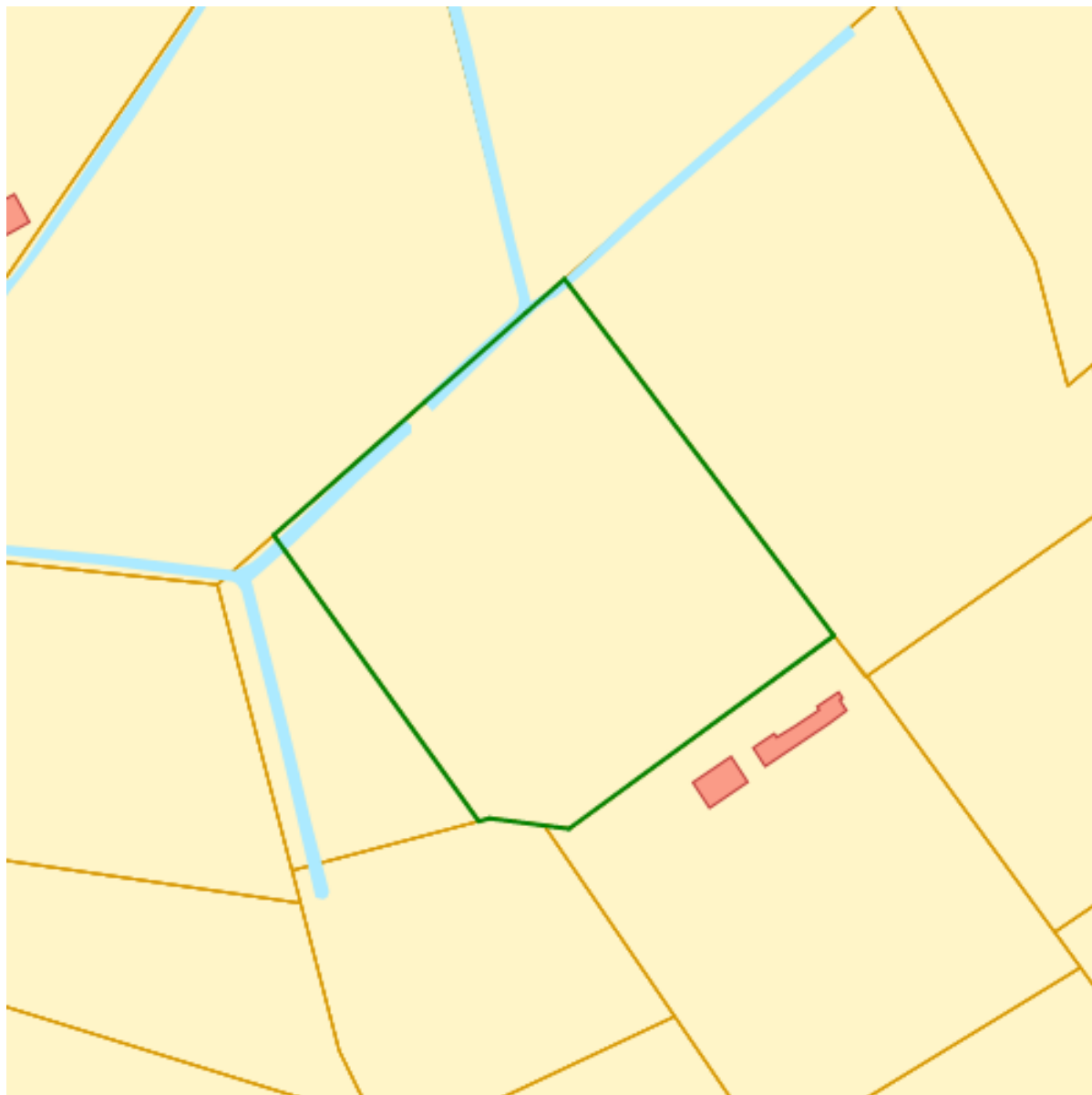
Bekijken op Geopunt.be [Klik hier](#)

Agentschap Onroerend Erfgoed Publieke Download Service [Klik hier](#)





## Erfgoedlandschappen



Erfgoedlandschappen



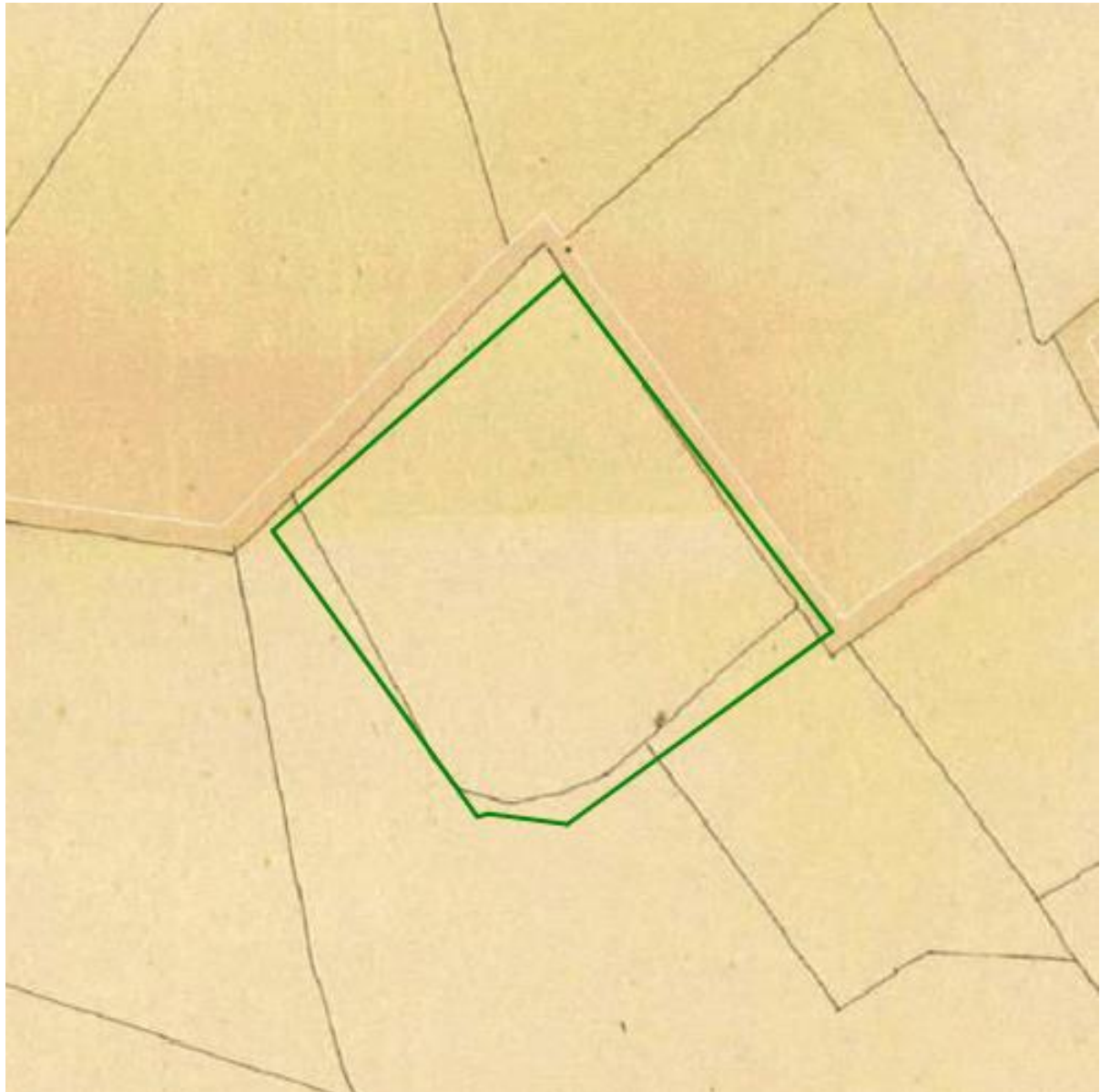
### Bronnen

Bekijken op Geopunt.be [Klik hier](#)

Agentschap Onroerend Erfgoed Publieke Download Service [Klik hier](#)



## Atlas der Buurtwegen (ca 1840), Vlaanderen



Atlas der Buurtwegen (ca 1840), Vlaanderen

RGB

- Red: Band\_1
- Green: Band\_2
- Blue: Band\_3

### Bronnen

Bekijken op Geopunt.be [Klik hier](#)

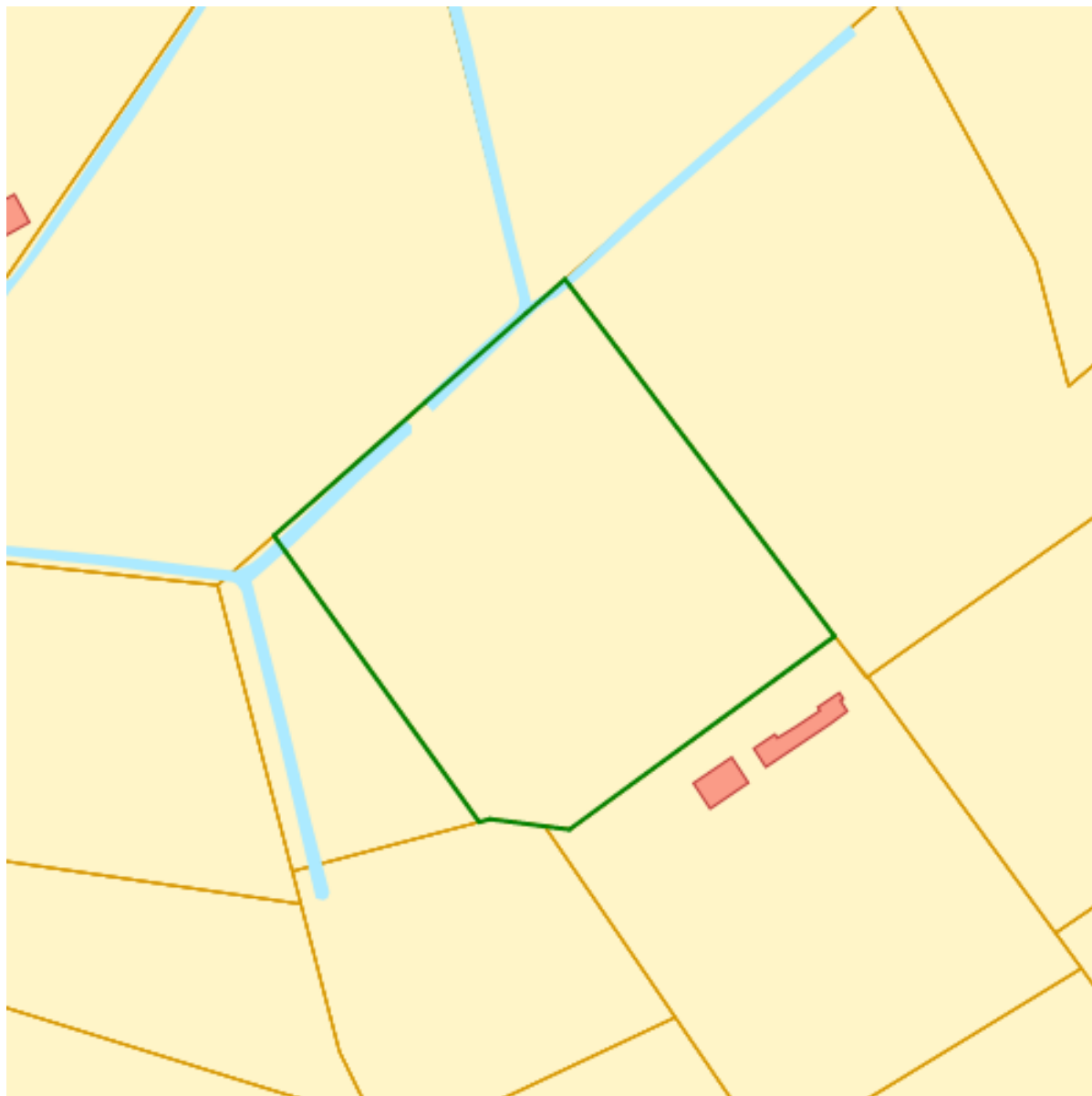


Datum: 27/09/2023  
Perceel: 13019E0947/00C000  
Gebruikersnaam: Sarah Notelteirs  
Beukenlaan 16, 2275 Lille

Raadpleegdienst voor historische cartografie [Klik hier](#)



## Vastgoedprijzen



| Naam             | Waarde    |
|------------------|-----------|
| Huis             |           |
| Type             | Huis      |
| Jaar             | 2022      |
| Gemiddelde prijs | 326114.06 |
| Mediaan prijs    | 305000    |



Datum: 27/09/2023  
Perceel: 13019E0947/00C000  
Gebruikersnaam: Sarah Notelteirs  
Beukenlaan 16, 2275 Lille

|                                  |             |
|----------------------------------|-------------|
| Vijfentwintigste percentielprijs | 247500      |
| Vijfzeventigste percentielprijs  | 404500      |
| trustIndicator                   | 4           |
| Appartement                      |             |
| Type                             | Appartement |
| Gemiddelde prijs                 |             |
| Mediaan prijs                    |             |
| Vijfentwintigste percentielprijs |             |
| Vijfzeventigste percentielprijs  |             |
| trustIndicator                   | 1           |
| Terrein                          |             |
| id                               | 13019       |
| placeNameNL                      | Lille       |
| placeNameFR                      | Lille       |
| Gemiddeld 2017                   |             |
| Gemiddeld 2020                   |             |
| Gemiddeld 2021                   |             |
| Evolutie2017-2021                |             |
| Evolutie2020-2021                |             |

#### Bronnen

Bekijken op Geopunt.be [Klik hier](#)

Notaris.be [Klik hier](#)