



Inhoudstafel

Kaarten

Mobiscore	4
Register van Herstelvorderingen	4
Kadastraal plan (CadGis)	5
Luchtfoto Vlaanderen winter 2022 - kleur.....	7
Gewestplan	9
PFAS	11
OVAM Bodemonderzoeken en sanering	13
OVAM-Schadegevallen en meldingen.....	15
Vlaamse inventaris van ongeschikte en onbewoonbare woningen	17
Woningen met een conformiteitsattest	18
Boskartering 1990.....	19
Bosreferentielaag 2000.....	21
Digitale boswijzer Vlaanderen 2021	23
Groenkaart Vlaanderen 2021	25
Natuurbeheerplannen	27
Watertoets: Overstromingsgevoelige gebieden vanuit zee 2023	29
Watertoets: Overstromingsgevoelige gebieden fluviaal 2023	31
Watertoets: Overstromingsgevoelige gebieden pluviaal 2023	33
Overstromingsgebieden en oeverzones Integraal Waterbeleid.....	35
Risicozones voor overstromingen.....	36
Recent overstroomde gebieden	38
Van nature overstroombare gebieden	39
Gebieden van het VEN en het IVON	41
Signaalgebieden.....	43
Grenzen van polders	44



Grenzen van wateringen	45
Grondwaterwingebieden en beschermingszones	47
Gebiedstypes nitraat mestdecreet, geldend	48
Traditioneel Landschap	50
Habitatrichtlijngebieden	53
Vogelrichtlijngebieden	54
Jachtgebieden	55
Vlaams voorkeurecht van toepassing op het onroerend goed	56
Beschermde stads- en dorpsgezichten	59
Beschermde archeologische sites	60
Beschermde cultuurhistorische landschappen	61
Beschermde monumenten	62
Gehelen uit de wetenschappelijke inventaris van het bouwkundig erfgoed	63
Vastgestelde archeologische zones	64
Unesco werelderfgoed - buffers	65
UNESCO werelderfgoed kernzones.....	66
Vastgesteld bouwkundig erfgoed	67
Wetenschappelijke bouwkundig erfgoed - elementen	68
Vastgesteld bouwkundig erfgoed - gehelen	69
Vastgestelde landschapsatlasrelicten	70
Vastgesteld landschappelijk erfgoed	71
Wetenschappelijke inventaris landschappelijk erfgoed - elementen.....	72
Wetenschappelijke inventaris landschappelijk erfgoed - gehelen	73
Overgangszones bij beschermd erfgoed.....	74
Beheersplannen	75
Gebieden geen archeologie - gewestelijk.....	76
Gebieden geen archeologie - gemeentelijk	77
Wetenschappelijke archeologische zones	78



Bekrachtigde archeologienota's en nota's	79
Eindverslagen archeologie	80
Erfgoedlandschappen	81
Atlas der Buurtwegen (ca 1840), Vlaanderen	82
Vastgoedprijzen	84
Brownfieldconvenanten.....	86

Legend:

Resultaat in map

Resultaat in het perceel



Datum: 25/01/2024
Perceel: 13051D0332/00G006
Gebruikersnaam: Sarah Notelteurs
Worteldorp 55, 2323 Hoogstraten

Mobiscore









Register van Herstelvorderingen

Dit perceel staat niet geregistreerd in het register van herstellvorderingen



Datum: 25/01/2024
Perceel: 13051D0332/00G006
Gebruikersnaam: Sarah Notelteirs
Worteldorp 55, 2323 Hoogstraten

-  Closed
-  Covered-opened not on built
-  Covered-opened on built
-  Underground
-  Closed on built
-  Cadastral Parcels

Naam	Waarde
Editor	Null
EditVersion	Null
Kadastraal planperceel	13051D0332/00G006
Kadastrale sectiecode	13051D
Oppervlakte Patris (m ²)	1022
Type oppervlakte	Graphic
Status	Undefined
Fiscale toestand	4
Laatste aanpassing	04-09-21 10:33:29
Shape	Polygon
Oppervlakte	1012324019 m ²
Omtrek	145495711 m
Naam	Waarde

Bronnen
Bekijken op eservices.minfin.fgov.be Klik hier



Luchtfoto Vlaanderen winter 2022 - kleur



omwrgb22vl

RGB

- Red: Band_1
- Green: Band_2
- Blue: Band_3

Bronnen

Bekijken op Geopunt.be [Klik hier](#)



Datum: 25/01/2024
Perceel: 13051D0332/00G006
Gebruikersnaam: Sarah Notelteirs
Worteldorp 55, 2323 Hoogstraten



Gewestplan



lu:lu_gwp_rv_raster



DSI - Gewestplan, vector - Contouren



Naam	Waarde
Naam	origineel gewestplan Turnhout



Datum: 25/01/2024
Perceel: 13051D0332/00G006
Gebruikersnaam: Sarah Notelteirs
Worteldorp 55, 2323 Hoogstraten

Fase	BG
Het planidentificatienummer van het plan zoals het gekend is bij de bronbeheerder	GWP_02000_222_00016_00001
Omschrijving van de ondergrond waarop het object werd ingetekend.	
Bestands link	https://dsi.omgeving.vlaanderen.be/fiche-detail/fd17f70a-c5ed-4ac7-8f8c-1f14414d777a
De datum horende bij de betreffende fase.	1977-09-30
De datum van het verschijnen van het plan in het Belgisch Staatsblad horende bij de betreffende fase.	1977-10-22
Herinterpretatie	Nee
Naam	Waarde
Naam	woongebieden
Link	https://download.dsi.omgeving.vlaanderen.be/be.vl.omg.dsi.stukonderdeel.GWP_02000_222_00016_00001.BG.1.Dossierstuk.SV.1#page=1

Bronnen
Bekijken op Geopunt.be Klik hier
Mercator Publieke View Service Klik hier



PFAS



Middelpunten no regret zones



Actuele no regret zones (PFAS)



Opgeheven



Preventief ingesteld



Locatiespecifiek vastgesteld



Overruled door een andere zone

Profielen (PFAS)



Datum: 25/01/2024
Perceel: 13051D0332/00G006
Gebruikersnaam: Sarah Notelteirs
Worteldorp 55, 2323 Hoogstraten

- boring
- peilbuis
- waterbodestaal
- staal

Inventaris brandweer(oefen)terreinen en incidenten (PFAS)

- Geen verkennend bodemonderzoek beschikbaar (geen VBO)
- Niet-PFAS-verdachte locatie
- Verkennend bodemonderzoek beschikbaar (VBO)

Bronnen

Bekijken op Geopunt.be [Klik hier](#)

INSPIRE Raadpleegdienst Databank Ondergrond Vlaanderen [Klik hier](#)

INSPIRE Raadpleegdienst Databank Ondergrond Vlaanderen [Klik hier](#)

INSPIRE Raadpleegdienst Databank Ondergrond Vlaanderen [Klik hier](#)






INSPIRE Raadpleegdienst Databank Ondergrond Vlaanderen [Klik hier](#)



OVAM Bodemonderzoeken en sanering



Dossierinfo

-  Sitebesluit
-  Oriënterend bodemonderzoek
-  Beschrijvend bodemonderzoek
-  Bodemsaneringsproject
-  Eindevaluatieonderzoek

Bronnen



Datum: 25/01/2024
Perceel: 13051D0332/00G006
Gebruikersnaam: Sarah Notelteirs
Worteldorp 55, 2323 Hoogstraten

Bekijken op Geopunt.be [Klik hier](#)





Openbare Vlaamse Afvalstoffenmaatschappij (OVAM) [Klik hier](#)



OVAM-Schadegevallen en meldingen



Schadeinfo

-  Evaluatierapport schadegeval
-  Vaststelling schadegeval
-  Melding schadegeval
-  Melding bodemverontreiniging

Bronnen



Datum: 25/01/2024
Perceel: 13051D0332/00G006
Gebruikersnaam: Sarah Notelteirs
Worteldorp 55, 2323 Hoogstraten

Bekijken op Geopunt.be [Klik hier](#)

Openbare Vlaamse Afvalstoffenmaatschappij (OVAM) [Klik hier](#)



Vlaamse inventaris van ongeschikte en onbewoonbare woningen



Bronnen

Bekijken op Geopunt.be [Klik hier](#)

Wonen in Vlaanderen [Klik hier](#)



Woningen met een conformiteitsattest



Bronnen

Bekijken op Geopunt.be [Klik hier](#)

Wonen in Vlaanderen [Klik hier](#)











Boskartering 1990





Boskartering 1990

Categorie

-  Loofhout
-  Gemengd loofhout (20 - 50% bijmenging naaldhout)
-  Gemengd naaldhout (20 - 50% bijmenging loofhout)
-  Naaldhout
-  Heide
-  Te herbebossen oppervlakte
-  Niet beboste oppervlakte van het bosdomein
-  Vijvers binnen het bosdomein

Bronnen

Bekijken op Geopunt.be [Klik hier](#)

WMS Agentschap voor Natuur en Bos [Klik hier](#)



Bosreferentielag 2000





Bosreferentielag 2000

Categorie

- Loofhout
- Gemengd loofhout (20 - 50% bijmenging naaldhout)
- Gemengd naaldhout (20 - 50% bijmenging loofhout)
- Naaldhout
- Heide
- Te herbebossen oppervlakte
- Niet beboste oppervlakte van het bosdomein
- Vijvers binnen het bosdomein

Bronnen

Bekijken op Geopunt.be [Klik hier](#)

WMS Agentschap voor Natuur en Bos [Klik hier](#)



Digitale boswijzer Vlaanderen 2021



Boswijz21

Geen bos

 Bos

Naam	Waarde
Count	119769428
Omschrijving	Geen bos



Datum: 25/01/2024
Perceel: 13051D0332/00G006
Gebruikersnaam: Sarah Notelteurs
Worteldorp 55, 2323 Hoogstraten

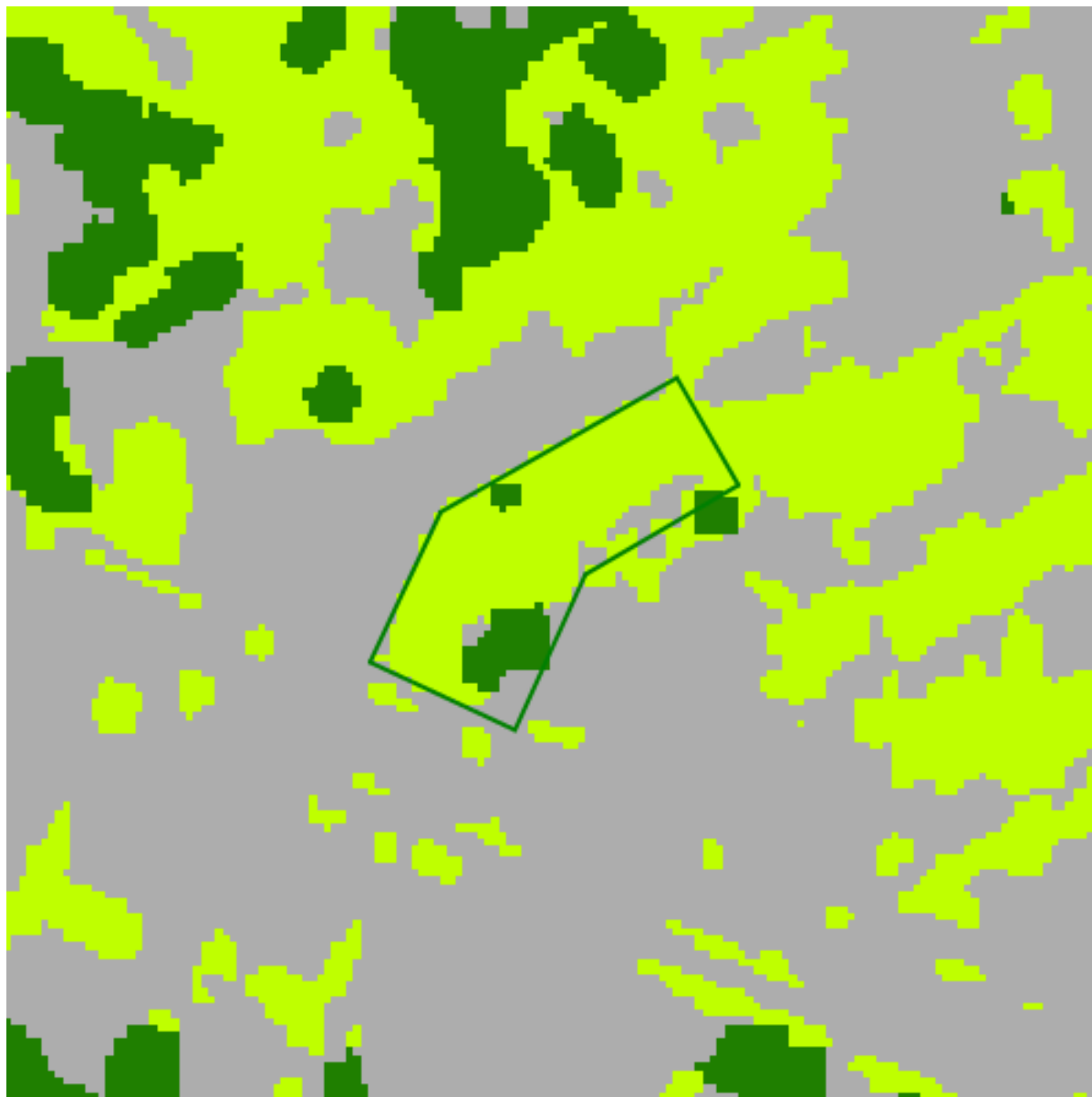
Definitie	Bodembedekking die niet aan de definitie van 'Bos' voldoet
------------------	--

Bronnen
Bekijken op Geopunt.be Klik hier
WMS Agentschap voor Natuur en Bos Klik hier



Datum: 25/01/2024
Perceel: 13051D0332/00G006
Gebruikersnaam: Sarah Notelteurs
Worteldorp 55, 2323 Hoogstraten

Groenkaart Vlaanderen 2021



Naam	Waarde
Kleur	2
Omschrijving	Laag groen
Definitie	Begroeiing Lager dan 3m, niet in landbouwgebruik
Naam	Waarde



Datum: 25/01/2024
Perceel: 13051D0332/00G006
Gebruikersnaam: Sarah Notelteurs
Worteldorp 55, 2323 Hoogstraten

Kleur	4
Omschrijving	Niet groen
Definitie	Andere bodembedekking dan hoog groen, laag groen of landbouw

Bronnen

Bekijken op Geopunt.be [Klik hier](#)

WMS Agentschap voor Natuur en Bos [Klik hier](#)



Natuurbeheerplannen





ps_nbhp

-  Erfgoedbeheerplan
-  Natuurbeheerplan Type 1
-  Natuurbeheerplan Type 2
-  Natuurbeheerplan Type 3
-  Natuurbeheerplan Type 4
-  Andere beheerplannen
-  Harmonisch Park- en Groenbeheerplan
-  Beperkt Bosbeheerplan
-  Uitgebreid Bosbeheerplan
-  Beheerplan Militair domein
-  Vlaams Natuurreservaat
-  Erkend Natuurreservaat
-  Aangewezen Bosreservaat
-  Erkend Bosreservaat

Bronnen

Bekijken op Geopunt.be [Klik hier](#)

Mercator Publieke View Service [Klik hier](#)



Watertoets: Overstromingsgevoelige gebieden vanuit zee 2023



- A - Geen overstroming gemodelleerd
- B - Kleine kans op overstromingen onder klimaatverandering
- C - Kleine kans op overstromingen
- D - Middelgrote kans op overstromingen

Bronnen



Datum: 25/01/2024
Perceel: 13051D0332/00G006
Gebruikersnaam: Sarah Notelteurs
Worteldorp 55, 2323 Hoogstraten

Bekijken op Geopunt.be [Klik hier](#)

Vlaamse Milieumaatschappij - afdeling Operationeel Waterbeheer [Klik hier](#)




Watertoets: Overstromingsgevoelige gebieden fluviaal 2023



A - Geen overstroming gemodelleerd

 B - Kleine kans op overstromingen onder klimaatverandering

 C - Kleine kans op overstromingen

 D - Middelgrote kans op overstromingen

Bronnen

Bekijken op Geopunt.be [Klik hier](#)

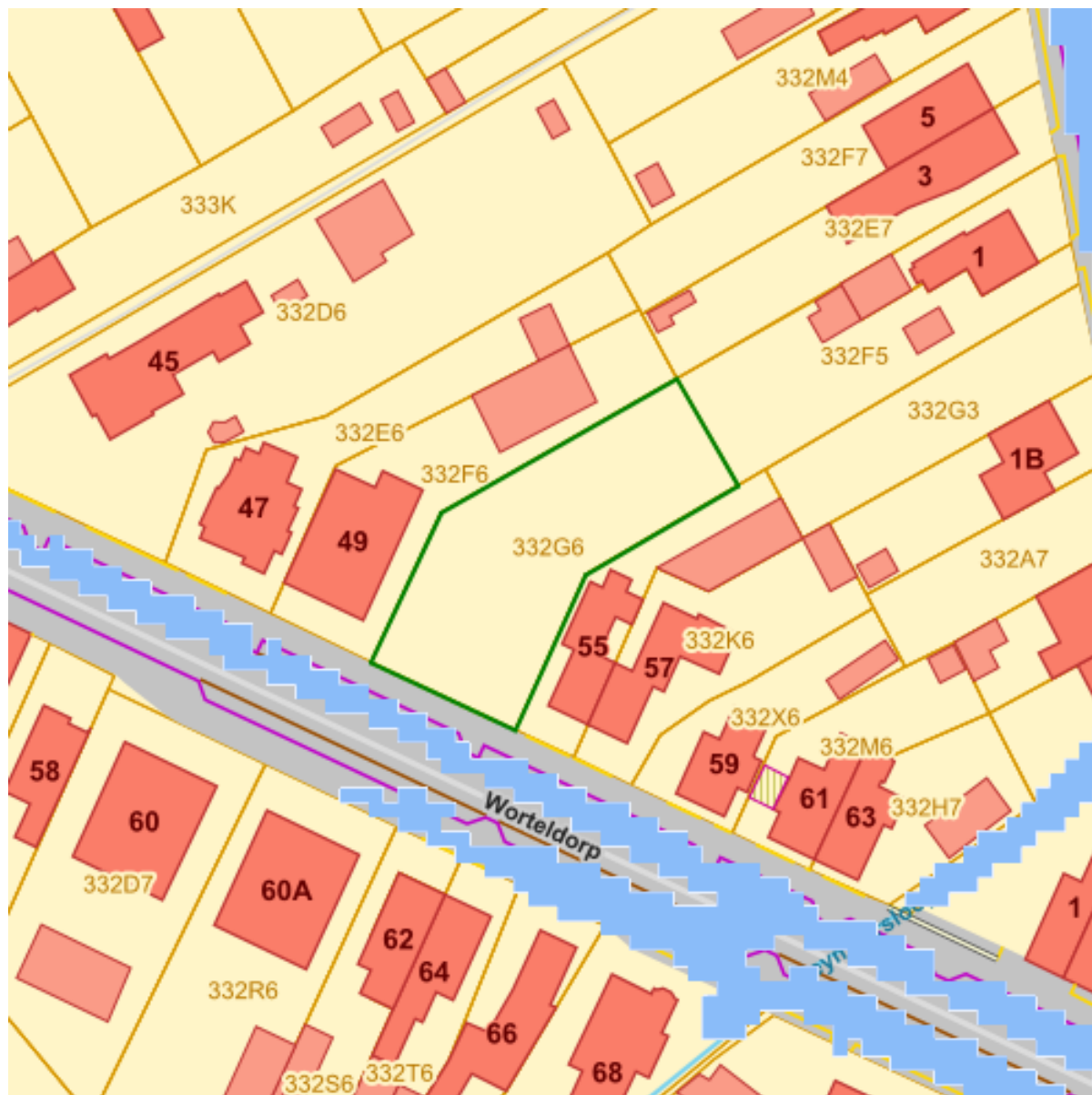


Datum: 25/01/2024
Perceel: 13051D0332/00G006
Gebruikersnaam: Sarah Notelteirs
Worteldorp 55, 2323 Hoogstraten

Vlaamse Milieumaatschappij - afdeling Operationeel Waterbeheer [Klik hier](#)




Watertoets: Overstromingsgevoelige gebieden pluviaal 2023



A - Geen overstroming gemodelleerd

 B - Kleine kans op overstromingen onder klimaatverandering

 C - Kleine kans op overstromingen

 D - Middelgrote kans op overstromingen

Bronnen

Bekijken op Geopunt.be [Klik hier](#)



Datum: 25/01/2024
Perceel: 13051D0332/00G006
Gebruikersnaam: Sarah Notelteirs
Worteldorp 55, 2323 Hoogstraten



Vlaamse Milieumaatschappij - afdeling Operationeel Waterbeheer [Klik hier](#)



Overstromingsgebieden en oeverzones Integraal Waterbeleid



RVV Oeverzones en Overstromingsgebieden Integraal Waterbeleid

-  IWB Oeverzone
-  IWB Overstromingsgebied

Bronnen

Bekijken op Geopunt.be [Klik hier](#)

WMS RVV Afbakeningen [Klik hier](#)



Risicozones voor overstromingen



- risicozone
-  nieuwe risicozone
 -  bevestigde risicozone
 -  geen risico meer
 -  bevestigde risicozones
 -  nieuwe risicozones



Datum: 25/01/2024
Perceel: 13051D0332/00G006
Gebruikersnaam: Sarah Notelteurs
Worteldorp 55, 2323 Hoogstraten

Bronnen

Bekijken op Geopunt.be [Klik hier](#)

Vlaamse Milieumaatschappij - afdeling Operationeel Waterbeheer [Klik hier](#)



Recent overstroomde gebieden



Vlak behorende tot 1 overstroming in de periode 1988-'versiedatum'

 Recent overstroomd gebied

Bronnen

Bekijken op Geopunt.be [Klik hier](#)

WMS Vlaamse Milieumaatschappij [Klik hier](#)



Datum: 25/01/2024
Perceel: 13051D0332/00G006
Gebruikersnaam: Sarah Notelteirs
Worteldorp 55, 2323 Hoogstraten

Van nature overstroombare gebieden



Van nature overstroombare gebieden

-  Waterloop
-  Waterloop/Modder
-  Afstromend water
-  Rivier
-  Zee

Naam	Waarde
------	--------



Datum: 25/01/2024
Perceel: 13051D0332/00G006
Gebruikersnaam: Sarah Notelteirs
Worteldorp 55, 2323 Hoogstraten

Omschrijving	Doorkruist door rivier maar geen sporen van overstroombaarheid
SOURCE	M
LBLSOURCE	Expertise/interpretatie
VERSION	5/12/2000
Naam	Maasbekken
Stroomgebied	Maas
OPPERVLAKTE	41375.653236
Lengte	1497.697493

Bronnen

Bekijken op Geopunt.be [Klik hier](#)




WMS Vlaamse Milieumaatschappij [Klik hier](#)



Gebieden van het VEN en het IVON



VEN en IVON gebieden

-  Grote Eenheid Natuur
-  Grote Eenheid Natuur in ontwikkeling
-  Natuurverwevingsgebied

Bronnen

Bekijken op Geopunt.be [Klik hier](#)



Datum: 25/01/2024
Perceel: 13051D0332/00G006
Gebruikersnaam: Sarah Notelteirs
Worteldorp 55, 2323 Hoogstraten



Mercator Publieke View Service [Klik hier](#)



Signaalgebieden



Categorie

-  Bouwrijpe opgave
-  Verscherpte watertoets

Bronnen

Bekijken op Geopunt.be [Klik hier](#)

Vlaamse Milieumaatschappij [Klik hier](#)



Grenzen van polders



Polders en Wateringen

 Polder


Bronnen

Bekijken op Geopunt.be [Klik hier](#)

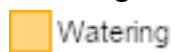
WMS Vlaamse Milieumaatschappij [Klik hier](#)



Grenzen van watering



Wateringen



Naam	Waarde
VOLGNR	W1.01
NAAMWAT	Watering De Beneden Mark
ADRES	Gammel 33



Datum: 25/01/2024
Perceel: 13051D0332/00G006
Gebruikersnaam: Sarah Notelteurs
Worteldorp 55, 2323 Hoogstraten

Postcode	2310
Gemeente	Rijkevorsel
Telefoon	03/3141535
FAX	
Email	wateringdebenedenmark@scarlet.be
Status gebouw	Actief
Shape	Polygon
Naam	Waarde

Bronnen
Bekijken op Geopunt.be Klik hier
WMS Vlaamse Milieumaatschappij Klik hier



Grondwaterwingsgebieden en beschermingszones




Bronnen

Bekijken op Geopunt.be [Klik hier](#)

INSPIRE Raadpleegdienst Databank Ondergrond Vlaanderen [Klik hier](#)



Gebiedstypes nitraat mestdecreet, geldend



Naam	Waarde
AZCODE	A0_VL11_145
AZNAAM	Afstroomzone van MARK (Maas)
GTCODE	3
GTOMSCH	Gebiedstype 3
Lengte	110552.654665



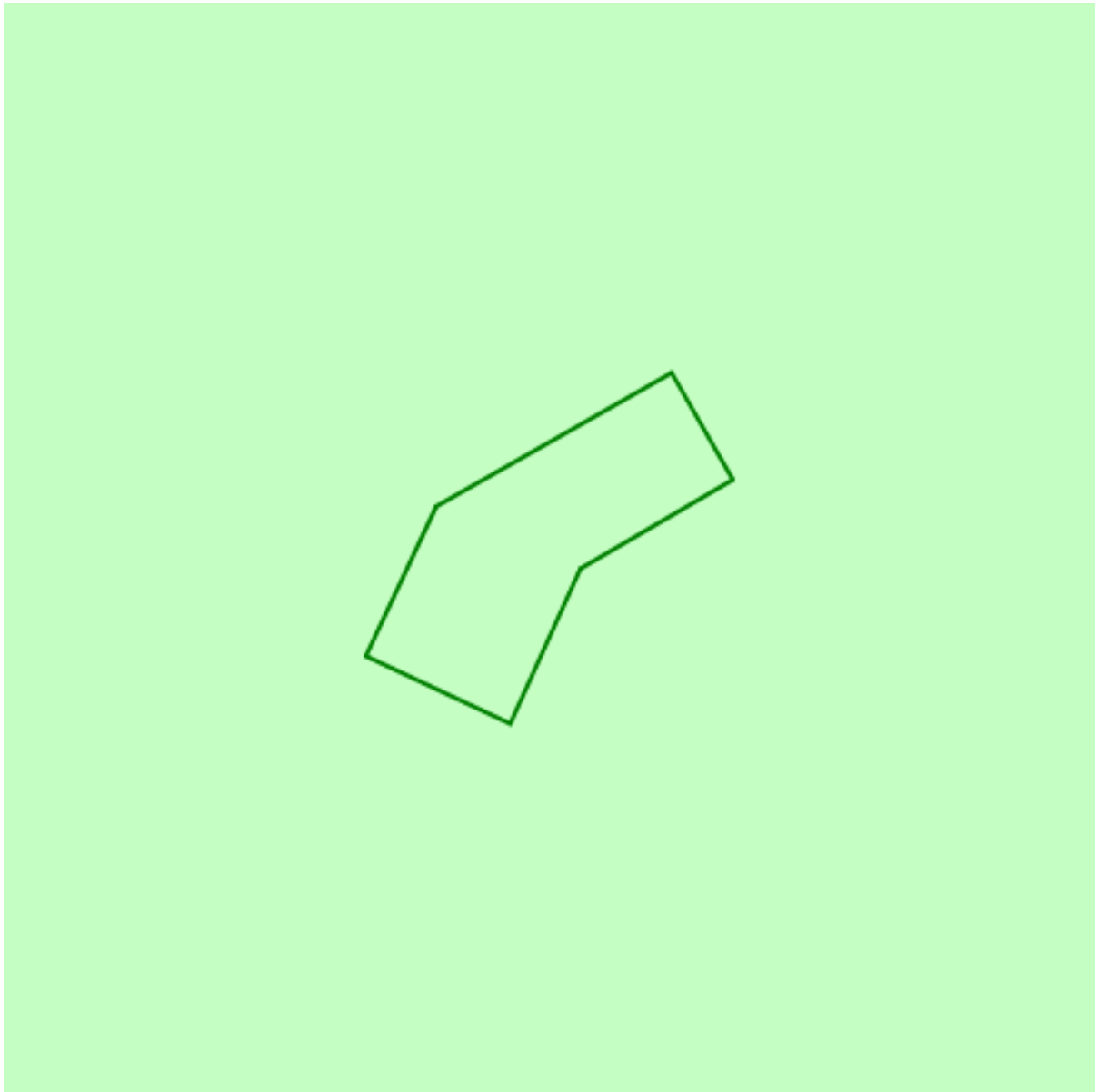
Datum: 25/01/2024
Perceel: 13051D0332/00G006
Gebruikersnaam: Sarah Notelteurs
Worteldorp 55, 2323 Hoogstraten

Naam	Waarde
------	--------

Bronnen
Bekijken op Geopunt.be Klik hier
WMS Vlaamse Landmaatschappij Klik hier



Traditioneel Landschap





Traditionele landschappen

Streek

	Stedelijke gebieden en havengebieden
	Kust
	Kustpolders
	Scheldepolders
	Zandstreek binnen de Vlaamse Vallei
	Zandstreek buiten de Vlaamse Vallei
	Zandleem- en leemstreek
	Noorderkempen
	Centrale Kempen
	Zuiderkempen
	Kempens Plateau
	Maasland
	Hageland
	Vochtig Haspengouw
	Droog Haspengouw
	Brabantse Leemstreek
	Land van Herve
	Scheldebekken met getijden
	Scheldebekken zonder getijden
	Netebekken
	Dijle-Gete-Demeras
	Kustbekken met IJzer
	Maasbekken

Naam	Waarde
Naam	Land van Turnhout-Poppel
Streek	Noorderkempen
Naam	Waarde

Bronnen
Bekijken op Geopunt.be Klik hier



Datum: 25/01/2024
Perceel: 13051D0332/00G006
Gebruikersnaam: Sarah Notelteirs
Worteldorp 55, 2323 Hoogstraten

WMS Universiteit Gent [Klik hier](#)



Habitatrichtlijngebieden



Habitatrichtlijngebieden



Bronnen

Bekijken op Geopunt.be [Klik hier](#)

Mercator Publieke View Service [Klik hier](#)



Vogelrichtlijngebieden



Vogelrichtlijngebieden



Bronnen

Bekijken op Geopunt.be [Klik hier](#)

Mercator Publieke View Service [Klik hier](#)



Jachtgebieden



Jachtterreinen

 Jachtterrein

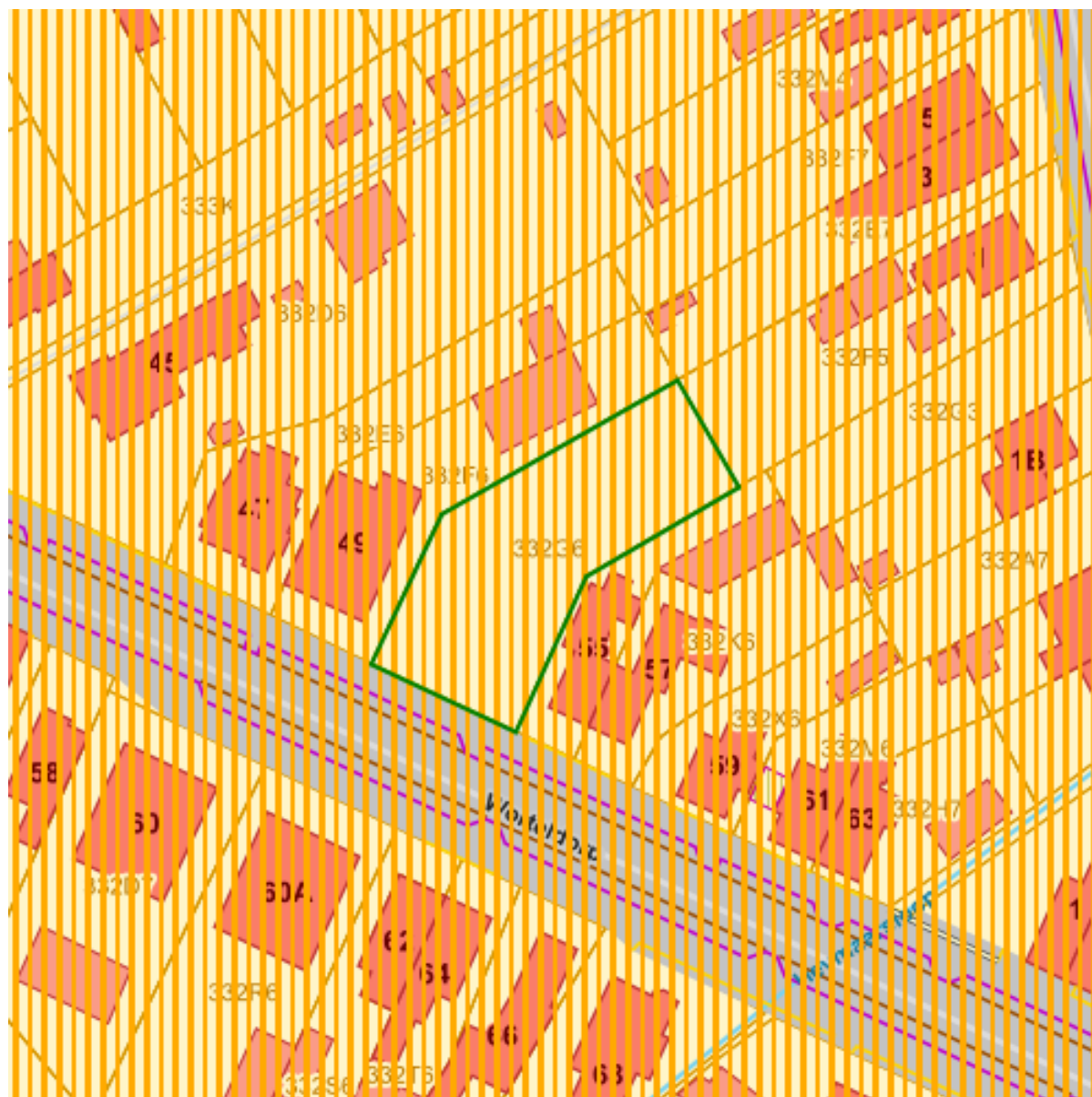
Bronnen

Bekijken op Geopunt.be [Klik hier](#)



WMS Jacht [Klik hier](#)



Vlaams voorkeepsrecht van toepassing op het onroerend goed



RVVComplProj

-  Complex project Projectbesluit
-  Complex project Voorkeursbesluit

RVVSbz

-  RVV Speciale beschermingszone natuur

RVVdvw




Datum: 25/01/2024
Perceel: 13051D0332/00G006
Gebruikersnaam: Sarah Notelteirs
Worteldorp 55, 2323 Hoogstraten

 RvV de Vlaamse Waterweg nv

RvV Oeverzones en Overstromingsgebieden Integraal Waterbeleid

 IWB Oeverzone

 IWB Overstromingsgebied


RvVNatRes

 RvV Natuurreservaat

RvvRvkUkw

 RvV Ruilverkaveling uit kracht van wet

RvvRvkGiw

 RvV Ruilverkaveling grote infrastructuurwerken

Naam	Waarde
OIDN	1835
UIDN	1835
VERSDATUM	26/11/2019
CASEKEY	13051D
SRTTYPEID	23
SRTTYPELAB	Rvk Uit kracht van wet
BGUNSTID	848
BGUNST	Vlaamse Landmaatschappij
NUMAC	2019014948
BDRVV	30/11/2019
EDRVV	1/01/1900
ESRI_OID	1
OPPERVLAKTE	3559810.839497
Lengte	11337.854945
Naam	Waarde

Bronnen



Datum: 25/01/2024
Perceel: 13051D0332/00G006
Gebruikersnaam: Sarah Notelteirs
Worteldorp 55, 2323 Hoogstraten

Bekijken op Geopunt.be [Klik hier](#)

WMS RVV Afbakeningen [Klik hier](#)

WMS RVV Afbakeningen [Klik hier](#)

WMS RVV Afbakeningen [Klik hier](#)

WMS RVV Afbakeningen [Klik hier](#)

WMS RVV Afbakeningen [Klik hier](#)

WMS RVV Afbakeningen [Klik hier](#)

WMS RVV Afbakeningen [Klik hier](#)



Beschermde stads- en dorpsgezichten



Beschermde stads- en dorpsgezichten



Bronnen

Bekijken op Geopunt.be [Klik hier](#)

Agentschap Onroerend Erfgoed Publieke Download Service [Klik hier](#)



Beschermde archeologische sites



Beschermde archeologische sites



Bronnen

Bekijken op Geopunt.be [Klik hier](#)

Agentschap Onroerend Erfgoed Publieke Download Service [Klik hier](#)



Beschermde cultuurhistorische landschappen



Beschermde cultuurhistorische landschappen



Bronnen

Bekijken op Geopunt.be [Klik hier](#)

Agentschap Onroerend Erfgoed Publieke Download Service [Klik hier](#)



Beschermde monumenten



Beschermde monumenten



Bronnen

Bekijken op Geopunt.be [Klik hier](#)

Agentschap Onroerend Erfgoed Publieke Download Service [Klik hier](#)



Gehelen uit de wetenschappelijke inventaris van het bouwkundig erfgoed



lu:lu_wet_bk_el_pub



Bronnen

Bekijken op Geopunt.be [Klik hier](#)

Mercator Publieke View Service [Klik hier](#)



Vastgestelde archeologische zones



Vastgestelde archeologische zones



Bronnen

Bekijken op Geopunt.be [Klik hier](#)

Mercator Publieke View Service [Klik hier](#)



Unesco werelderfgoed - buffers



Unesco werelderfgoed - buffers



Bronnen

Bekijken op Geopunt.be [Klik hier](#)

Mercator Publieke View Service [Klik hier](#)



UNESCO werelderfgoed kernzones



Unesco kernzones



Bronnen

Bekijken op Geopunt.be [Klik hier](#)

Agentschap Onroerend Erfgoed Publieke Download Service [Klik hier](#)



Vastgesteld bouwkundig erfgoed



Vastgestelde inventaris van bouwkundig erfgoed



Bronnen

Bekijken op Geopunt.be [Klik hier](#)

Agentschap Onroerend Erfgoed Publieke Download Service [Klik hier](#)



Wetenschappelijke bouwkundig erfgoed - elementen



Bouwkundige elementen



Bronnen

Bekijken op Geopunt.be [Klik hier](#)

Agentschap Onroerend Erfgoed Publieke Download Service [Klik hier](#)



Vastgesteld bouwkundig erfgoed - gehelen



Vastgestelde inventaris van bouwkundig erfgoed



Bronnen

Bekijken op Geopunt.be [Klik hier](#)

Agentschap Onroerend Erfgoed Publieke Download Service [Klik hier](#)



Vastgestelde landschapsatlasrelicten



Vastgestelde relicten uit de landschapsatlas



Bronnen

Bekijken op Geopunt.be [Klik hier](#)

Agentschap Onroerend Erfgoed Publieke Download Service [Klik hier](#)



Vastgesteld landschappelijk erfgoed



ps:ps_vast_le



Bronnen

Bekijken op Geopunt.be [Klik hier](#)

Mercator Publieke View Service [Klik hier](#)



Wetenschappelijke inventaris landschappelijk erfgoed - elementen



Wetenschappelijke inventaris landschappelijk erfgoed - elementen



Bronnen

Bekijken op Geopunt.be [Klik hier](#)

Mercator Publieke View Service [Klik hier](#)



Wetenschappelijke inventaris landschappelijk erfgoed - gehelen



lu:lu_wet_la_geh_pub



Bronnen

Bekijken op Geopunt.be [Klik hier](#)

Mercator Publieke View Service [Klik hier](#)



Overgangszones bij beschermd erfgoed



Overgangszones bij beschermd onroerend erfgoed



Bronnen

Bekijken op Geopunt.be [Klik hier](#)

Agentschap Onroerend Erfgoed Publieke Download Service [Klik hier](#)



Beheersplannen



Beheersplannen onroerend erfgoed



Bronnen

Bekijken op Geopunt.be [Klik hier](#)

Agentschap Onroerend Erfgoed Publieke Download Service [Klik hier](#)



Gebieden geen archeologie - gewestelijk



Gebieden waar geen archeologisch erfgoed te verwachten valt - gewestelijk



Bronnen

Bekijken op Geopunt.be [Klik hier](#)

Agentschap Onroerend Erfgoed Publieke Download Service [Klik hier](#)



Gebieden geen archeologie - gemeentelijk



Gebieden waar geen archeologisch erfgoed te verwachten valt - gemeentelijk



Bronnen

Bekijken op Geopunt.be [Klik hier](#)

Agentschap Onroerend Erfgoed Publieke Download Service [Klik hier](#)



Wetenschappelijke archeologische zones



Wetenschappelijke inventaris archeologisch erfgoed - gehelen



Bronnen

Bekijken op Geopunt.be [Klik hier](#)

Mercator Publieke View Service [Klik hier](#)



Bekrachtigde archeologienota's en nota's



Archeologienotas en notas



Bronnen

Bekijken op Geopunt.be [Klik hier](#)

Agentschap Onroerend Erfgoed Publieke Download Service [Klik hier](#)



Eindverslagen archeologie



Archeologie Eindverslagen



Bronnen

Bekijken op Geopunt.be [Klik hier](#)

Agentschap Onroerend Erfgoed Publieke Download Service [Klik hier](#)



Erfgoedlandschappen



Erfgoedlandschappen



Bronnen

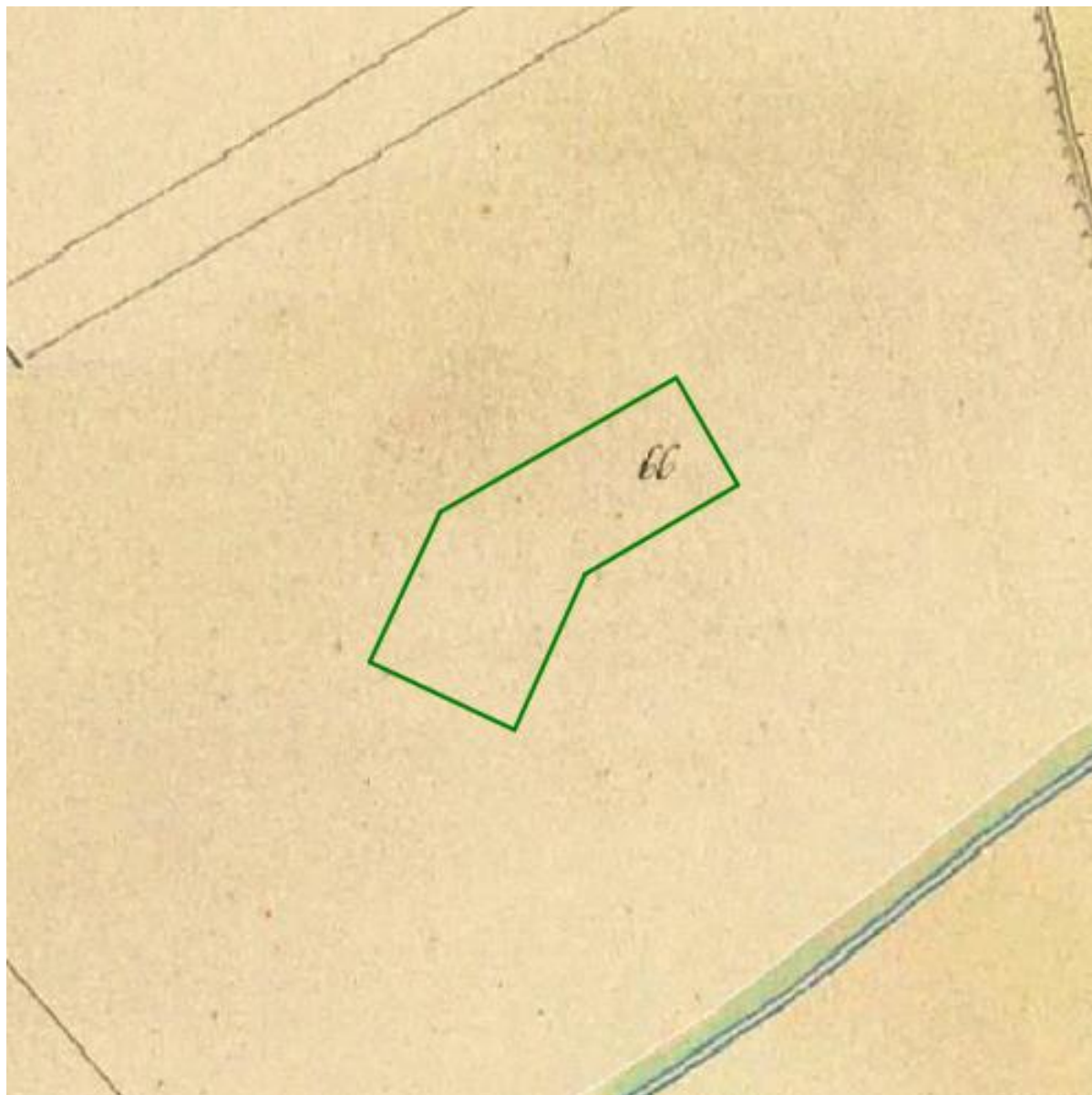
Bekijken op Geopunt.be [Klik hier](#)

Agentschap Onroerend Erfgoed Publieke Download Service [Klik hier](#)



Datum: 25/01/2024
Perceel: 13051D0332/00G006
Gebruikersnaam: Sarah Notelteirs
Worteldorp 55, 2323 Hoogstraten

Atlas der Buurtwegen (ca 1840), Vlaanderen



Atlas der Buurtwegen (ca 1840), Vlaanderen

RGB

- Red: Band_1
- Green: Band_2
- Blue: Band_3

Bronnen

Bekijken op Geopunt.be [Klik hier](#)



Datum: 25/01/2024
Perceel: 13051D0332/00G006
Gebruikersnaam: Sarah Notelteirs
Worteldorp 55, 2323 Hoogstraten

Raadpleegdienst voor historische cartografie [Klik hier](#)



Vastgoedprijzen



Naam	Waarde
Huis	
Type	Huis
Jaar	2023
Gemiddelde prijs	
Mediaan prijs	



Datum: 25/01/2024
Perceel: 13051D0332/00G006
Gebruikersnaam: Sarah Notelteurs
Worteldorp 55, 2323 Hoogstraten

Vijfentwintigste percentielprijs	
Vijfzeventigste percentielprijs	
trustIndicator	1
Appartement	
Type	Appartement
Terrein	
id	13014
placeNameNL	Hoogstraten
placeNameFR	Hoogstraten
Gemiddeld 2017	313
Gemiddeld 2020	325
Gemiddeld 2021	
Evolutie2017-2021	
Evolutie2020-2021	

Bronnen

Bekijken op Geopunt.be [Klik hier](#)

Notaris.be [Klik hier](#)



Brownfieldconvenanten



Bronnen

Bekijken op Geopunt.be [Klik hier](#)

WMS Agentschap Innoveren en Ondernemen [Klik hier](#)