



## Inhoudstafel

### Kaarten

Mobiscore .....	4
Register van Herstelvorderingen .....	4
<b>Kadastraal plan (CadGis) .....</b>	<b>5</b>
Luchtfoto Vlaanderen winter 2022 - kleur.....	7
<b>Gewestplan .....</b>	<b>9</b>
PFAS .....	11
<b>OVAM Bodemonderzoeken en sanering .....</b>	<b>13</b>
OVAM-Schadegevallen en meldingen.....	15
Vlaamse inventaris van ongeschikte en onbewoonbare woningen .....	17
Woningen met een conformiteitsattest .....	18
Boskartering 1990.....	19
Bosreferentielaag 2000.....	21
Digitale boswijzer Vlaanderen 2021 .....	23
<b>Groenkaart Vlaanderen 2021 .....</b>	<b>25</b>
Natuurbeheerplannen .....	27
Watertoets: Overstromingsgevoelige gebieden vanuit zee 2023 .....	29
Watertoets: Overstromingsgevoelige gebieden fluviaal 2023 .....	31
<b>Watertoets: Overstromingsgevoelige gebieden pluviaal 2023 .....</b>	<b>33</b>
Overstromingsgebieden en oeverzones Integraal Waterbeleid.....	35
Risicozones voor overstromingen.....	36
Recent overstromde gebieden .....	38
Van nature overstroombare gebieden .....	39
Gebieden van het VEN en het IVON .....	41
Signaalgebieden.....	43
Grenzen van polders .....	44



Grenzen van wateringen .....	45
Grondwaterwingebieden en beschermingszones .....	47
Gebiedstypes nitraat mestdecreet, geldend .....	48
Traditioneel Landschap .....	50
Habitatrichtlijngebieden .....	53
Vogelrichtlijngebieden .....	54
Jachtgebieden .....	55
Vlaams voorkeurecht van toepassing op het onroerend goed .....	56
Beschermde stads- en dorpsgezichten .....	59
Beschermde archeologische sites .....	60
Beschermde cultuurhistorische landschappen .....	61
Beschermde monumenten .....	62
Gehelen uit de wetenschappelijke inventaris van het bouwkundig erfgoed .....	63
Vastgestelde archeologische zones .....	64
Unesco werelderfgoed - buffers .....	65
UNESCO werelderfgoed kernzones.....	66
Vastgesteld bouwkundig erfgoed .....	67
Wetenschappelijke bouwkundig erfgoed - elementen .....	68
Vastgesteld bouwkundig erfgoed - gehelen .....	69
Vastgestelde landschapsatlasrelicten .....	70
Vastgesteld landschappelijk erfgoed .....	71
Wetenschappelijke inventaris landschappelijk erfgoed - elementen.....	72
Wetenschappelijke inventaris landschappelijk erfgoed - gehelen .....	73
Overgangszones bij beschermd erfgoed.....	74
Beheersplannen .....	75
Gebieden geen archeologie - gewestelijk.....	76
Gebieden geen archeologie - gemeentelijk .....	77
Wetenschappelijke archeologische zones .....	78



Datum: 25/01/2024  
Perceel: 13051D0332/00G003  
Gebruikersnaam: Sarah Notelteirs  
Grote Plaats 1B, 2323 Hoogstraten

Bekrachtigde archeologienota's en nota's .....	79
Eindverslagen archeologie .....	80
Erfgoedlandschappen .....	81
Atlas der Buurtwegen (ca 1840), Vlaanderen .....	82
Vastgoedprijzen .....	84
Brownfieldconvenanten.....	86

**Legend:**

Resultaat in map

Resultaat in het perceel



Datum: 25/01/2024  
Perceel: 13051D0332/00G003  
Gebruikersnaam: Sarah Notelteurs  
Grote Plaats 1B, 2323 Hoogstraten

## Mobiscore

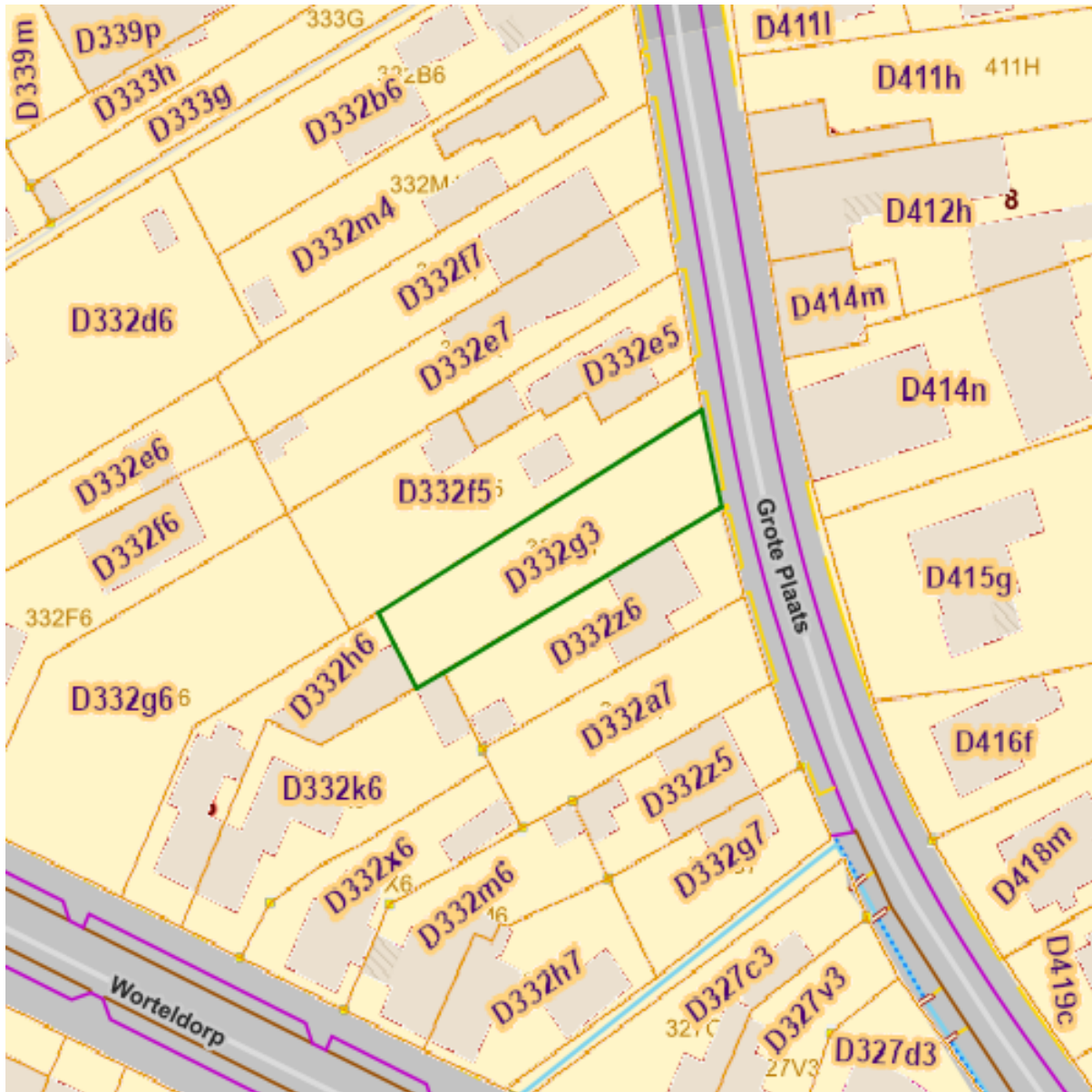


## Register van Herstelvorderingen

Dit perceel staat niet geregistreerd in het register van herstellvorderingen









## Kadastraal plan (CadGis)



- Type
- Building
  - Structure
  - Undefined
  - Property Stones



Datum: 25/01/2024  
Perceel: 13051D0332/00G003  
Gebruikersnaam: Sarah Notelteurs  
Grote Plaats 1B, 2323 Hoogstraten

-  Closed
-  Covered-opened not on built
-  Covered-opened on built
-  Underground
-  Closed on built
-  Cadastral Parcels

Naam	Waarde
Editor	Null
EditVersion	Null
Kadastraal planperceel	13051D0332/00G003
Kadastrale sectiecode	13051D
Oppervlakte Patris (m <sup>2</sup> )	460
Type oppervlakte	Graphic
Status	Undefined
Fiscale toestand	4
Laatste aanpassing	04-09-21 10:29:45
Shape	Polygon
Oppervlakte	541931784 m <sup>2</sup>
Omtrek	119611162 m
Naam	Waarde

Bronnen
Bekijken op <a href="https://eservices.minfin.fgov.be">eservices.minfin.fgov.be</a> <a href="#">Klik hier</a>



## Luchtfoto Vlaanderen winter 2022 - kleur



omwrgb22vl

RGB

- Red: Band\_1
- Green: Band\_2
- Blue: Band\_3

### Bronnen

Bekijken op Geopunt.be [Klik hier](#)



Datum: 25/01/2024  
Perceel: 13051D0332/00G003  
Gebruikersnaam: Sarah Notelteirs  
Grote Plaats 1B, 2323 Hoogstraten





## Gewestplan



lu:lu\_gwp\_rv\_raster



DSI - Gewestplan, vector - Contouren



Naam	Waarde
Naam	origineel gewestplan Turnhout



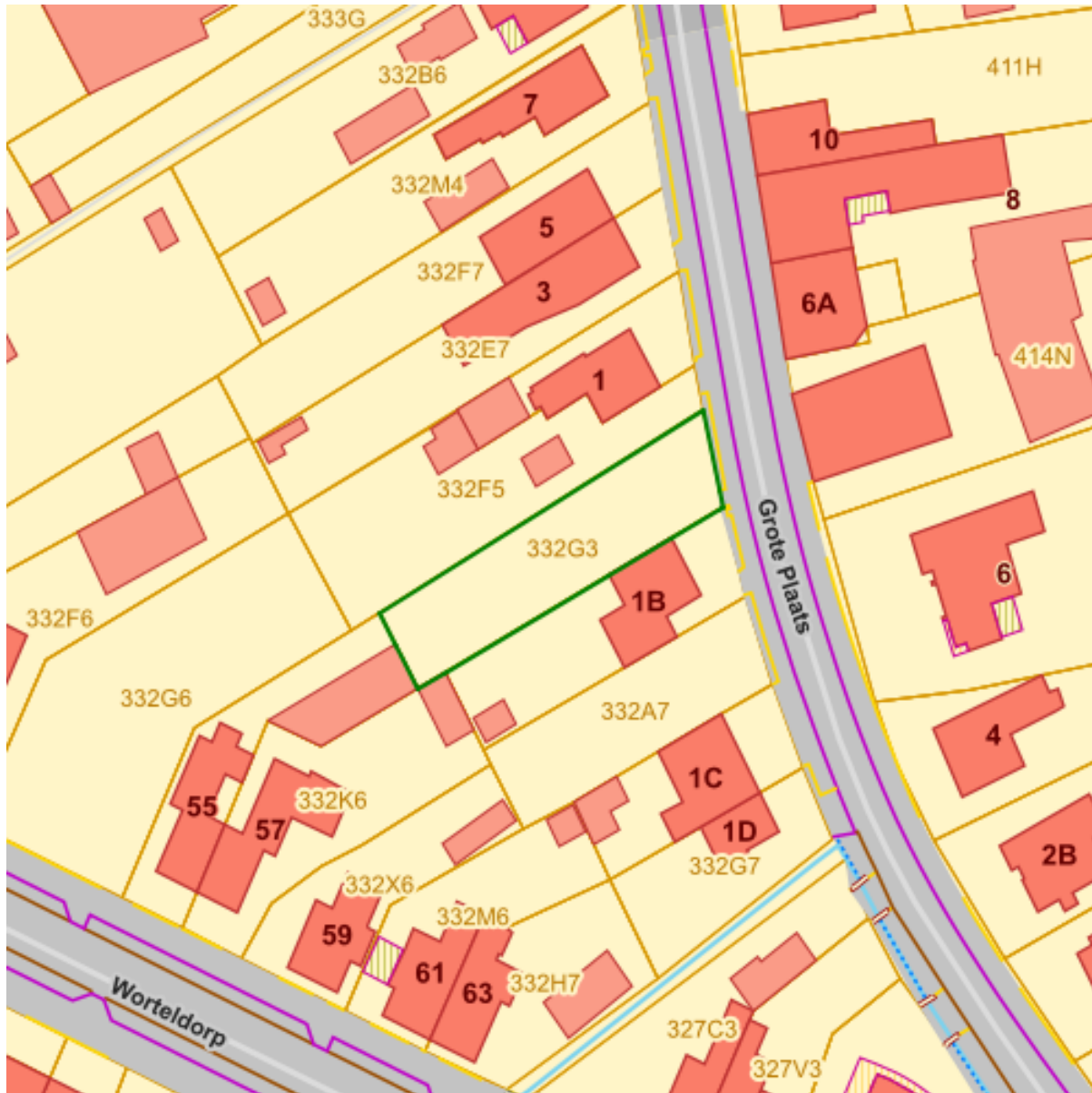
Datum: 25/01/2024  
Perceel: 13051D0332/00G003  
Gebruikersnaam: Sarah Notelteirs  
Grote Plaats 1B, 2323 Hoogstraten

<b>Fase</b>	BG
<b>Het planidentificatienummer van het plan zoals het gekend is bij de bronbeheerder</b>	GWP_02000_222_00016_00001
<b>Omschrijving van de ondergrond waarop het object werd ingetekend.</b>	
<b>Bestands link</b>	<a href="https://dsi.omgeving.vlaanderen.be/fiche-detail/fd17f70a-c5ed-4ac7-8f8c-1f14414d777a">https://dsi.omgeving.vlaanderen.be/fiche-detail/fd17f70a-c5ed-4ac7-8f8c-1f14414d777a</a>
<b>De datum horende bij de betreffende fase.</b>	1977-09-30
<b>De datum van het verschijnen van het plan in het Belgisch Staatsblad horende bij de betreffende fase.</b>	1977-10-22
<b>Herinterpretatie</b>	Nee
<b>Naam</b>	<b>Waarde</b>
<b>Naam</b>	woongebieden
<b>Link</b>	<a href="https://download.dsi.omgeving.vlaanderen.be/be.vl.omg.dsi.stukonderdeel.GWP_02000_222_00016_00001.BG.1.Dossierstuk.SV.1#page=1">https://download.dsi.omgeving.vlaanderen.be/be.vl.omg.dsi.stukonderdeel.GWP_02000_222_00016_00001.BG.1.Dossierstuk.SV.1#page=1</a>

Bronnen	
<b>Bekijken op Geopunt.be</b>	<a href="#">Klik hier</a>
<b>Mercator Publieke View Service</b>	<a href="#">Klik hier</a>



## PFAS



Middelpunten no regret zones



Actuele no regret zones (PFAS)



Opgeheven



Preventief ingesteld



Locatiespecifiek vastgesteld



Overruled door een andere zone

Profielen (PFAS)



Datum: 25/01/2024  
Perceel: 13051D0332/00G003  
Gebruikersnaam: Sarah Notelteirs  
Grote Plaats 1B, 2323 Hoogstraten

- boring
- peilbuis
- waterbodestaal
- staal

Inventaris brandweer(oefen)terreinen en incidenten (PFAS)

- Geen verkennend bodemonderzoek beschikbaar (geen VBO)
- Niet-PFAS-verdachte locatie
- Verkennend bodemonderzoek beschikbaar (VBO)

#### Bronnen

Bekijken op Geopunt.be [Klik hier](#)

INSPIRE Raadpleegdienst Databank Ondergrond Vlaanderen [Klik hier](#)

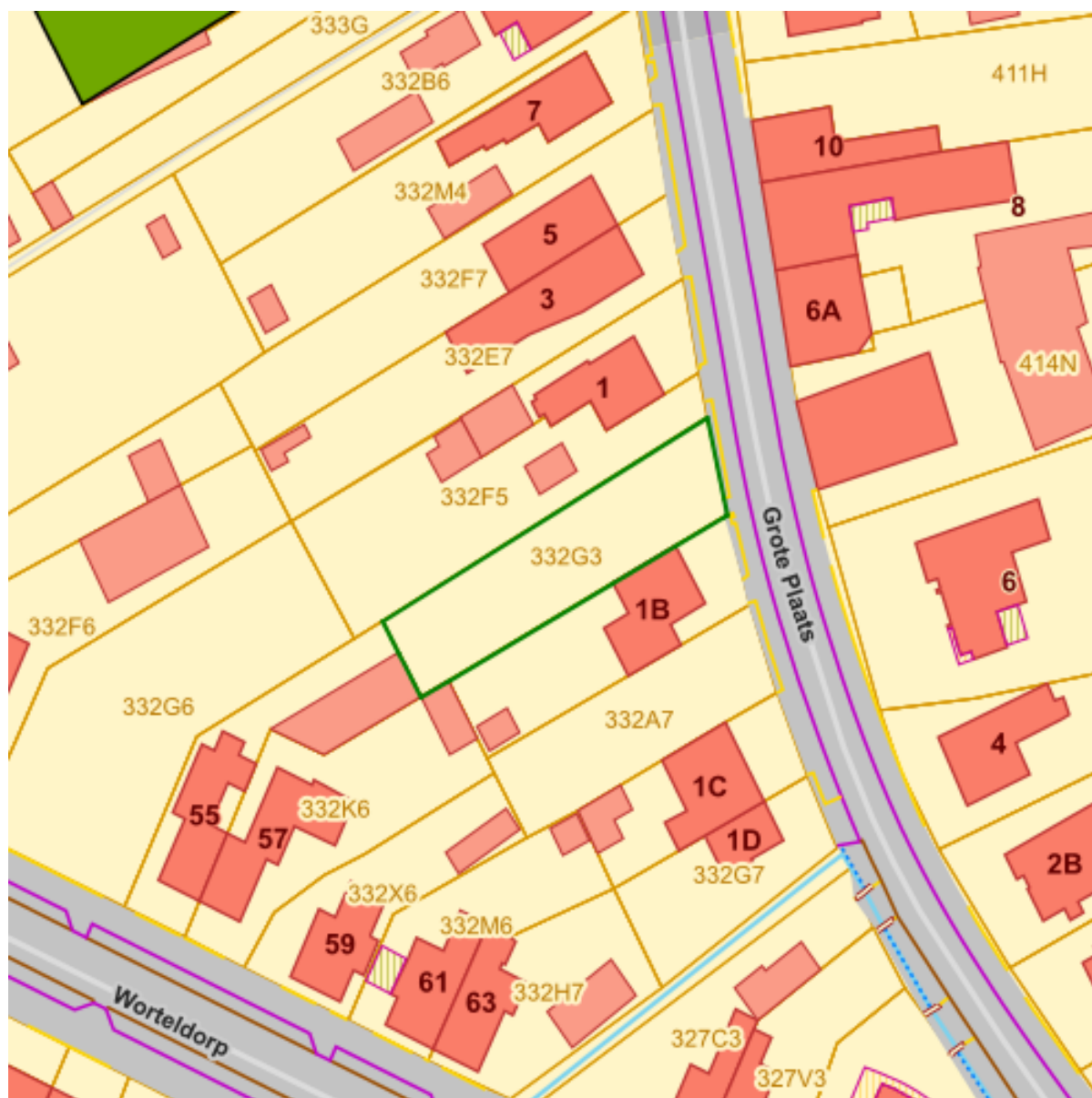
INSPIRE Raadpleegdienst Databank Ondergrond Vlaanderen [Klik hier](#)

INSPIRE Raadpleegdienst Databank Ondergrond Vlaanderen [Klik hier](#)






INSPIRE Raadpleegdienst Databank Ondergrond Vlaanderen [Klik hier](#)



## OVAM Bodemonderzoeken en sanering



### Dossierinfo

-  Sitebesluit
-  Oriënterend bodemonderzoek
-  Beschrijvend bodemonderzoek
-  Bodemsaneringsproject
-  Eindevaluatieonderzoek

### Bronnen



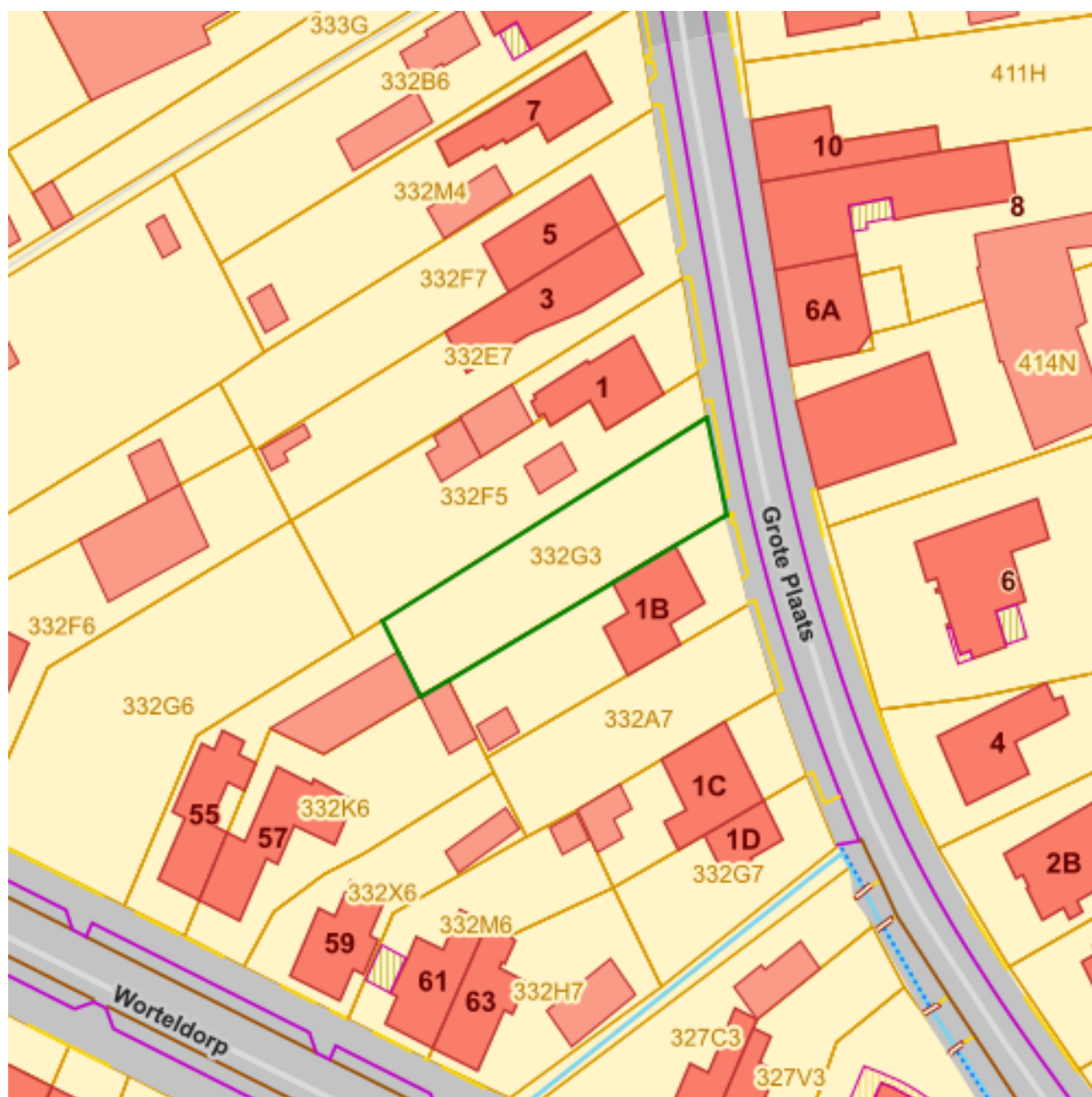
Datum: 25/01/2024  
Perceel: 13051D0332/00G003  
Gebruikersnaam: Sarah Notelteirs  
Grote Plaats 1B, 2323 Hoogstraten

Bekijken op Geopunt.be [Klik hier](#)





Openbare Vlaamse Afvalstoffenmaatschappij (OVAM) [Klik hier](#)



## OVAM-Schadegevallen en meldingen



### Schadeinfo

-  Evaluatierapport schadegeval
-  Vaststelling schadegeval
-  Melding schadegeval
-  Melding bodemverontreiniging

### Bronnen



Datum: 25/01/2024  
Perceel: 13051D0332/00G003  
Gebruikersnaam: Sarah Notelteirs  
Grote Plaats 1B, 2323 Hoogstraten

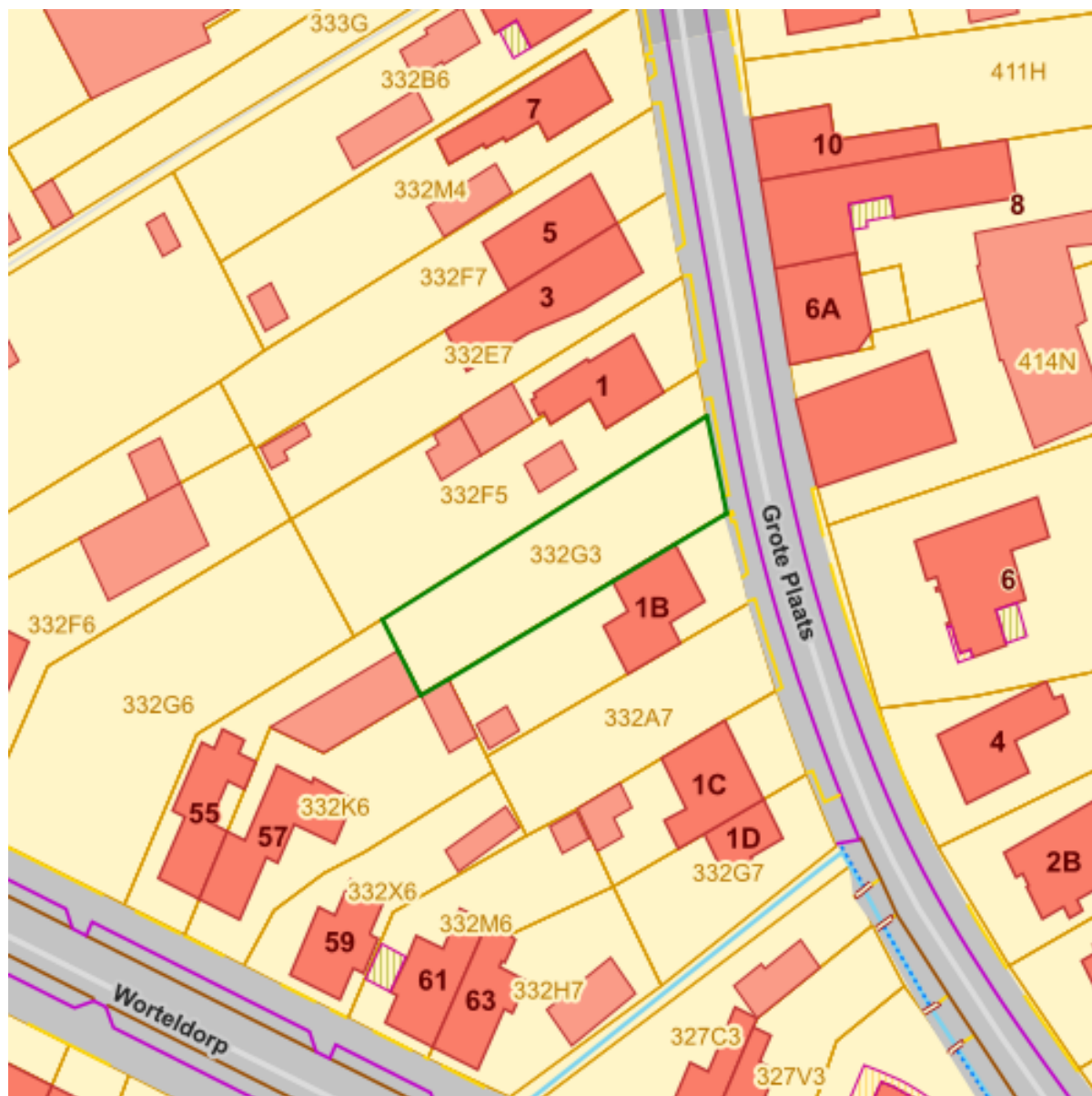
Bekijken op Geopunt.be [Klik hier](#)

Openbare Vlaamse Afvalstoffenmaatschappij (OVAM) [Klik hier](#)





## Vlaamse inventaris van ongeschikte en onbewoonbare woningen



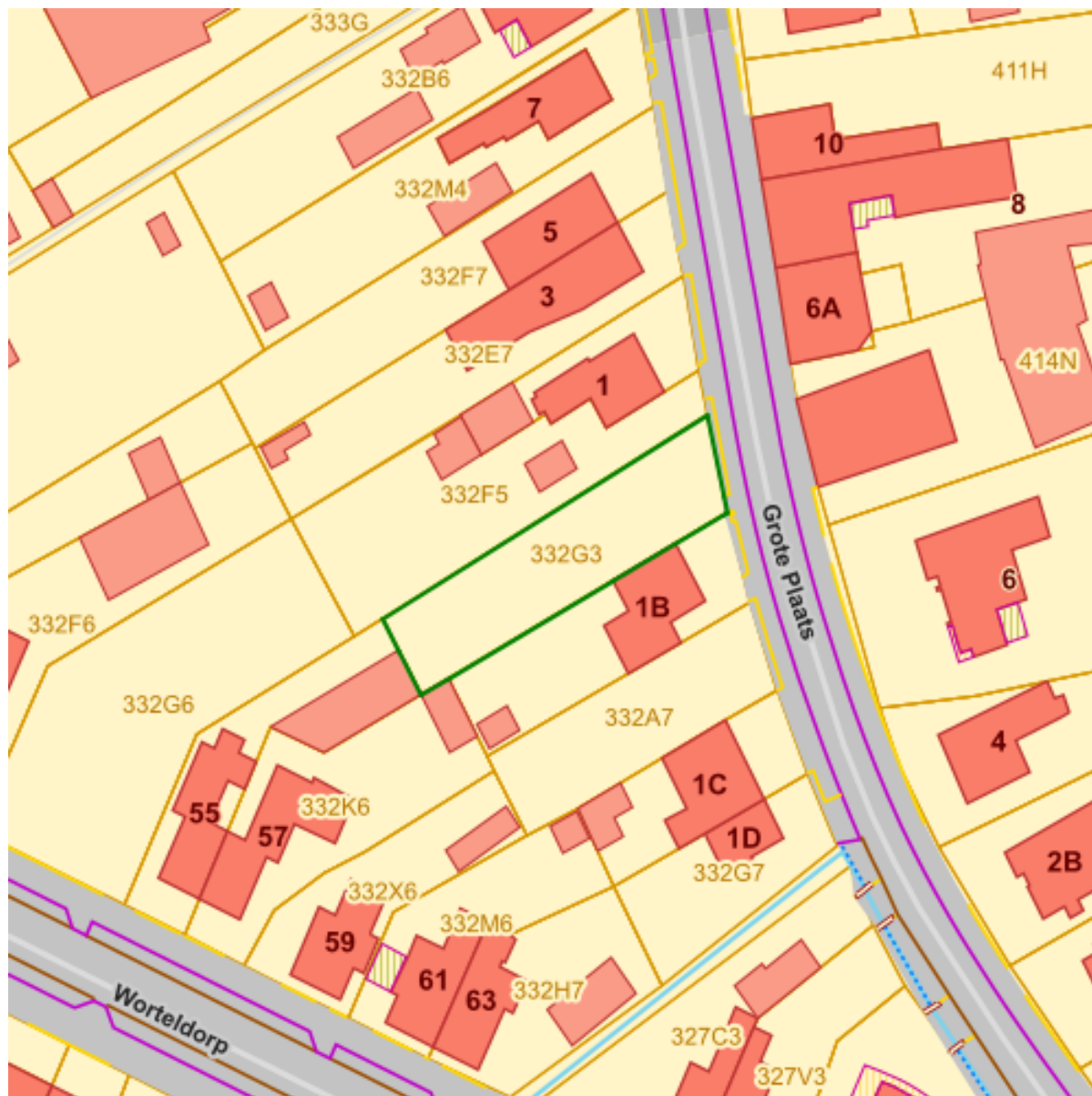
### Bronnen

Bekijken op Geopunt.be [Klik hier](#)

Wonen in Vlaanderen [Klik hier](#)



## Woningen met een conformiteitsattest



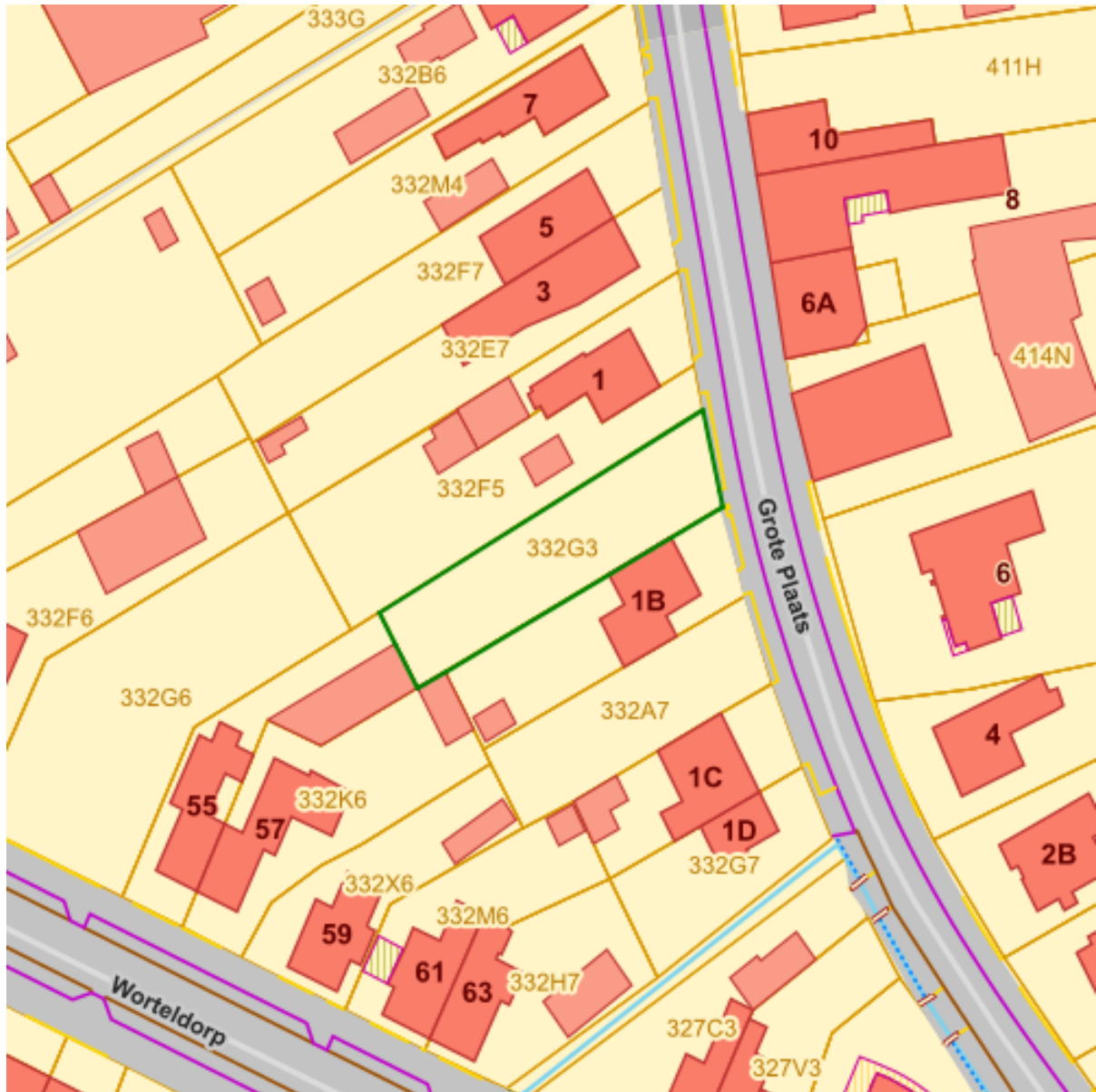
### Bronnen

Bekijken op Geopunt.be [Klik hier](#)

Wonen in Vlaanderen [Klik hier](#)



## Boskartering 1990





### Boskartering 1990

#### Categorie

- Loofhout
- Gemengd loofhout (20 - 50% bijmenging naaldhout)
- Gemengd naaldhout (20 - 50% bijmenging loofhout)
- Naaldhout
- Heide
- Te herbebossen oppervlakte
- Niet beboste oppervlakte van het bosdomein
- Vijvers binnen het bosdomein

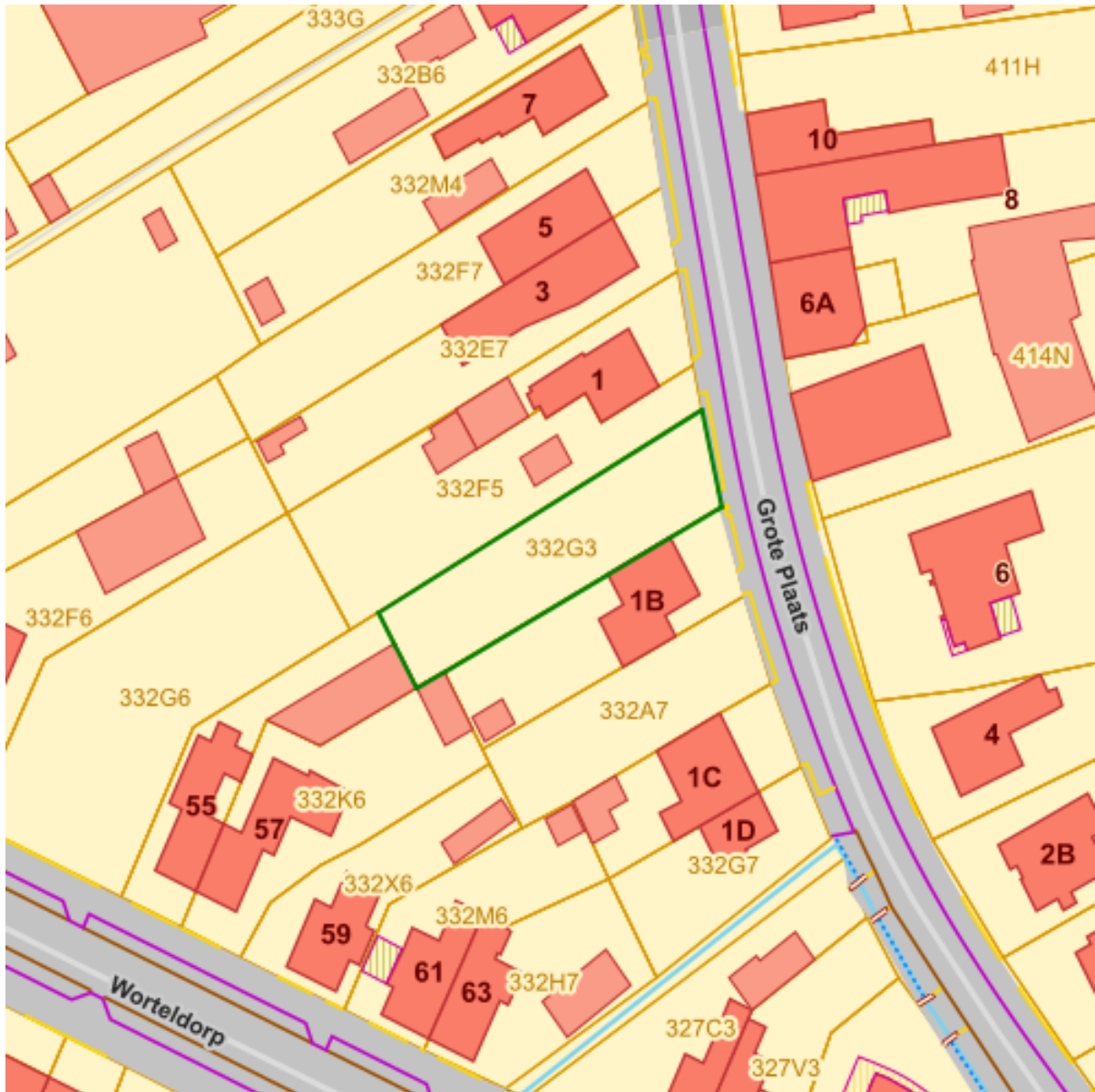
#### Bronnen

Bekijken op Geopunt.be [Klik hier](#)

WMS Agentschap voor Natuur en Bos [Klik hier](#)











## Bosreferentielag 2000





### Bosreferentielag 2000

#### Categorie

-  Loofhout
-  Gemengd loofhout (20 - 50% bijmenging naaldhout)
-  Gemengd naaldhout (20 - 50% bijmenging loofhout)
-  Naaldhout
-  Heide
-  Te herbebossen oppervlakte
-  Niet beboste oppervlakte van het bosdomein
-  Vijvers binnen het bosdomein

#### Bronnen

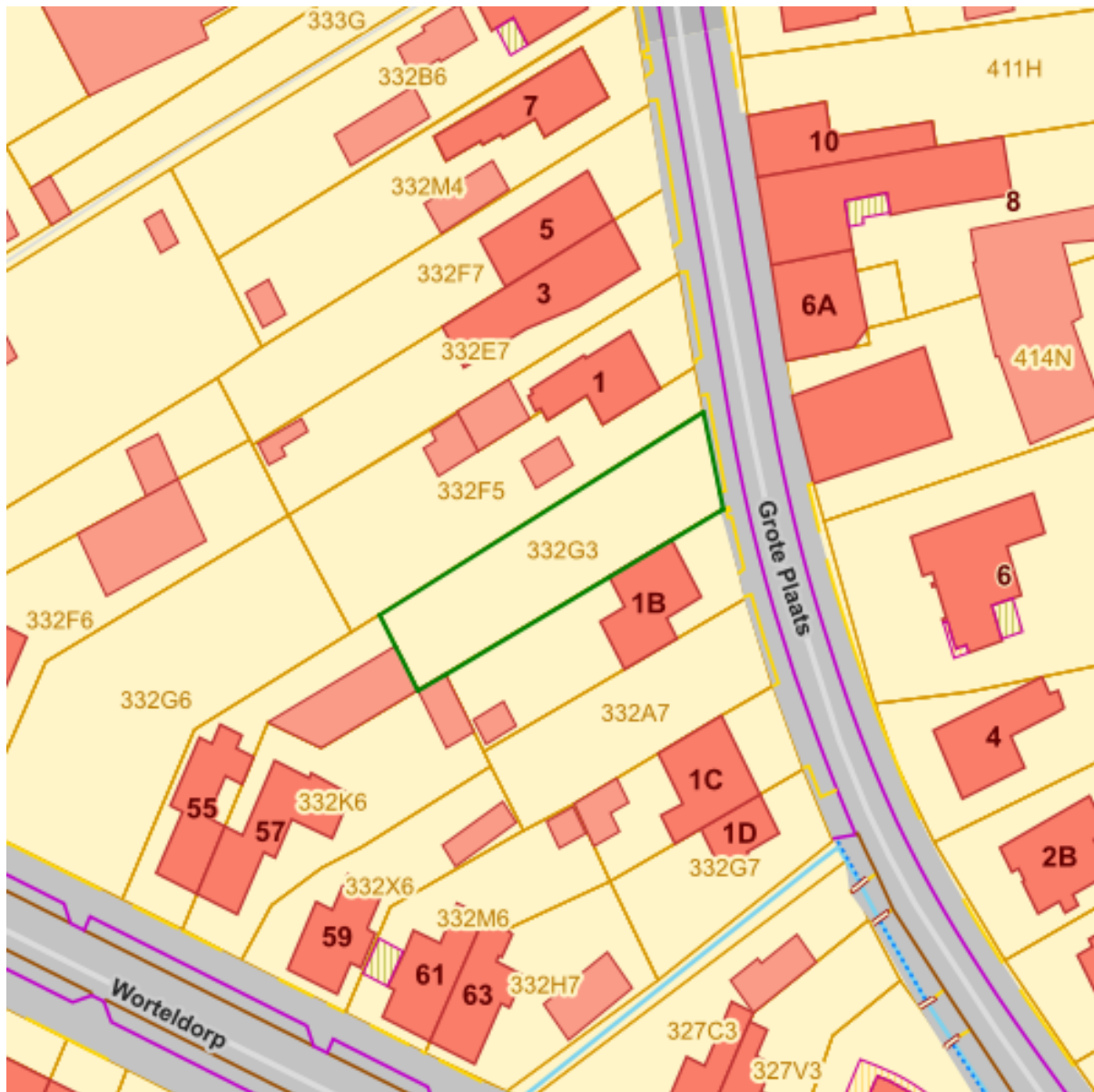
Bekijken op Geopunt.be [Klik hier](#)

WMS Agentschap voor Natuur en Bos [Klik hier](#)





## Digitale boswijzer Vlaanderen 2021



### Boswijz21

Geen bos

 Bos

Naam	Waarde
Count	119769428
Omschrijving	Geen bos



Datum: 25/01/2024  
Perceel: 13051D0332/00G003  
Gebruikersnaam: Sarah Notelteurs  
Grote Plaats 1B, 2323 Hoogstraten

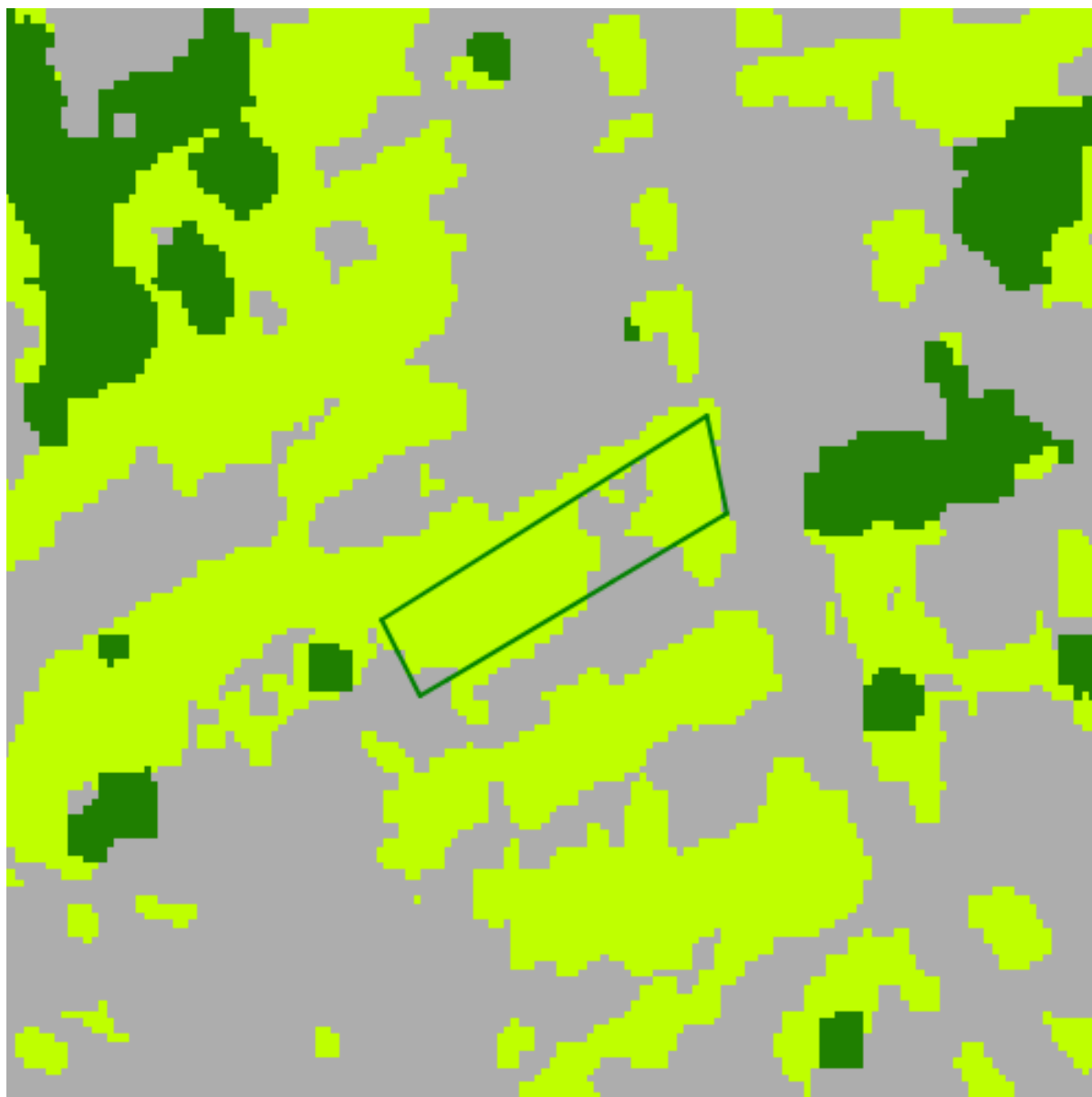
<b>Definitie</b>	Bodembedekking die niet aan de definitie van 'Bos' voldoet
------------------	--

Bronnen
Bekijken op Geopunt.be <a href="#">Klik hier</a>
WMS Agentschap voor Natuur en Bos <a href="#">Klik hier</a>





## Groenkaart Vlaanderen 2021



Naam	Waarde
Kleur	2
Omschrijving	Laag groen
Definitie	Begroeiing Lager dan 3m, niet in landbouwgebruik
Naam	Waarde



Datum: 25/01/2024  
Perceel: 13051D0332/00G003  
Gebruikersnaam: Sarah Notelteirs  
Grote Plaats 1B, 2323 Hoogstraten

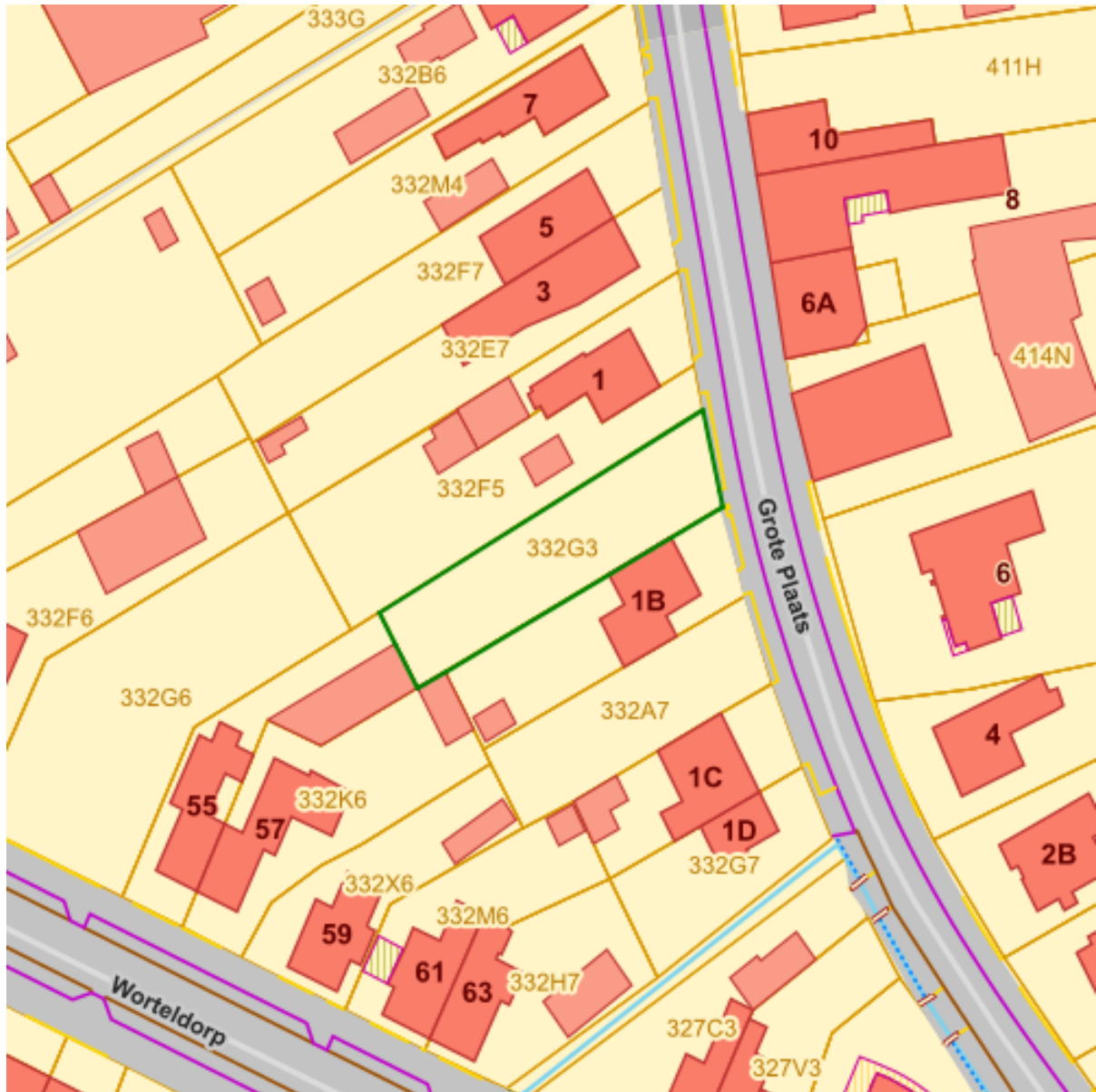
## Bronnen

Bekijken op Geopunt.be [Klik hier](#)

WMS Agentschap voor Natuur en Bos [Klik hier](#)



## Natuurbeheerplannen





ps\_nbhp

-  Erfgoedbeheerplan
-  Natuurbeheerplan Type 1
-  Natuurbeheerplan Type 2
-  Natuurbeheerplan Type 3
-  Natuurbeheerplan Type 4
-  Andere beheerplannen
-  Harmonisch Park- en Groenbeheerplan
-  Beperkt Bosbeheerplan
-  Uitgebreid Bosbeheerplan
-  Beheerplan Militair domein
-  Vlaams Natuurreservaat
-  Erkend Natuurreservaat
-  Aangewezen Bosreservaat
-  Erkend Bosreservaat

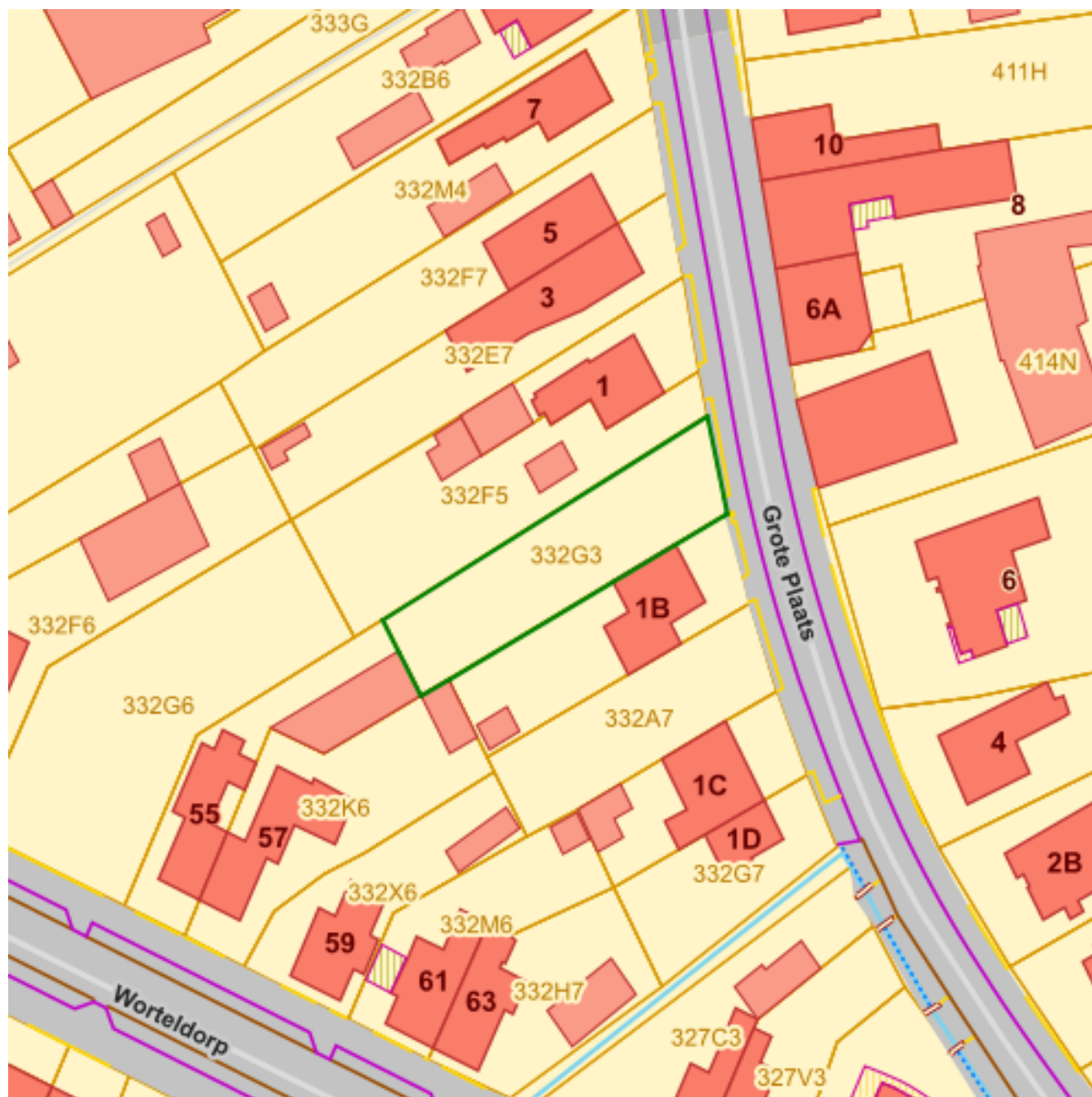
#### Bronnen

Bekijken op Geopunt.be [Klik hier](#)

Mercator Publieke View Service [Klik hier](#)




## Watertoets: Overstromingsgevoelige gebieden vanuit zee 2023



A - Geen overstroming gemodelleerd

 B - Kleine kans op overstromingen onder klimaatverandering

 C - Kleine kans op overstromingen

 D - Middelgrote kans op overstromingen

Bronnen



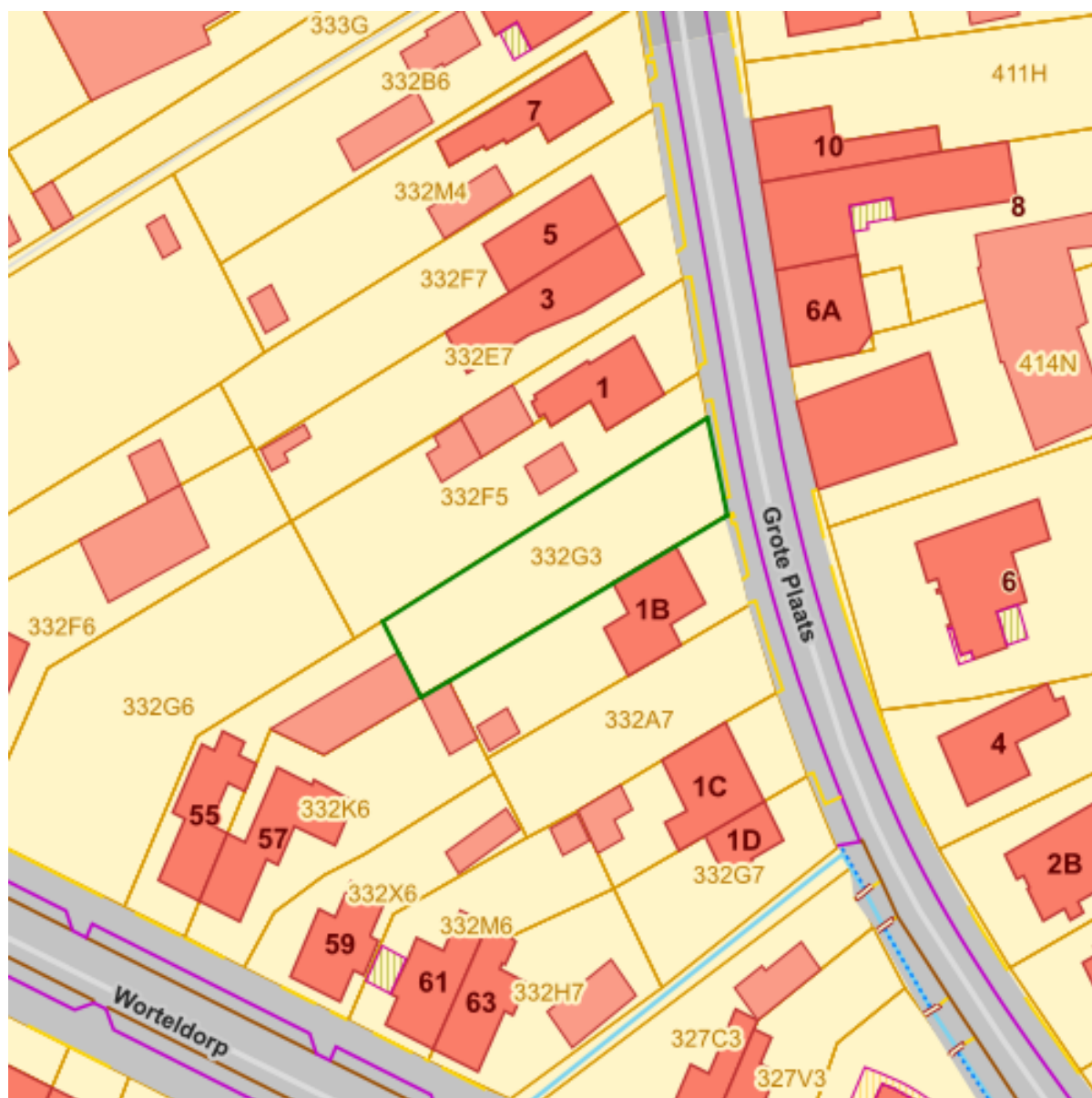
Datum: 25/01/2024  
Perceel: 13051D0332/00G003  
Gebruikersnaam: Sarah Notelteurs  
Grote Plaats 1B, 2323 Hoogstraten

Bekijken op Geopunt.be [Klik hier](#)

Vlaamse Milieumaatschappij - afdeling Operationeel Waterbeheer [Klik hier](#)




## Watertoets: Overstromingsgevoelige gebieden fluviaal 2023



A - Geen overstroming gemodelleerd

 B - Kleine kans op overstromingen onder klimaatverandering

 C - Kleine kans op overstromingen

 D - Middelgrote kans op overstromingen

### Bronnen

Bekijken op Geopunt.be [Klik hier](#)



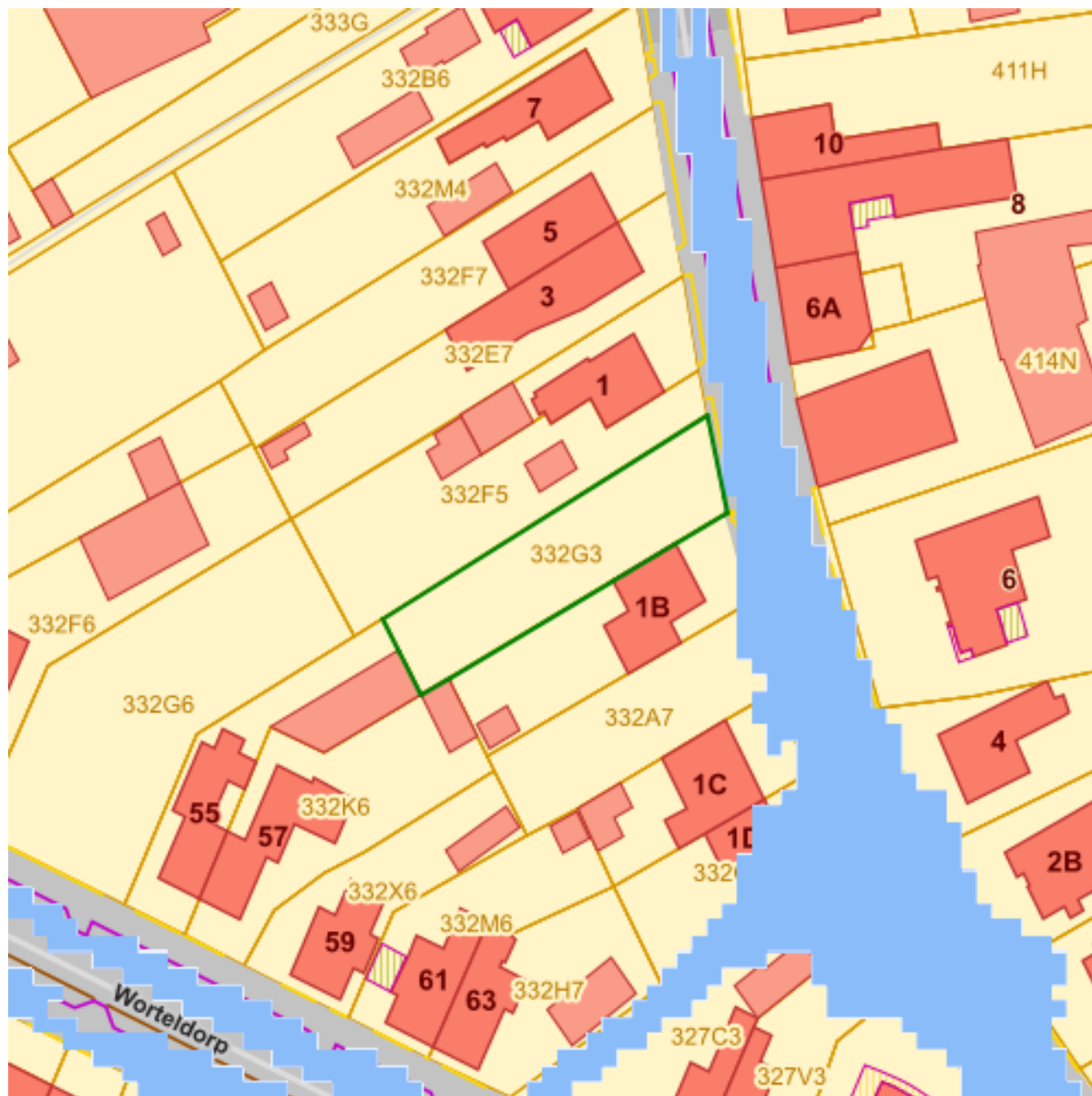
Datum: 25/01/2024  
Perceel: 13051D0332/00G003  
Gebruikersnaam: Sarah Notelteirs  
Grote Plaats 1B, 2323 Hoogstraten

Vlaamse Milieumaatschappij - afdeling Operationeel Waterbeheer [Klik hier](#)






## Watertoets: Overstromingsgevoelige gebieden pluviaal 2023



A - Geen overstroming gemodelleerd

 B - Kleine kans op overstromingen onder klimaatverandering

 C - Kleine kans op overstromingen

 D - Middelgrote kans op overstromingen

### Bronnen

Bekijken op Geopunt.be [Klik hier](#)

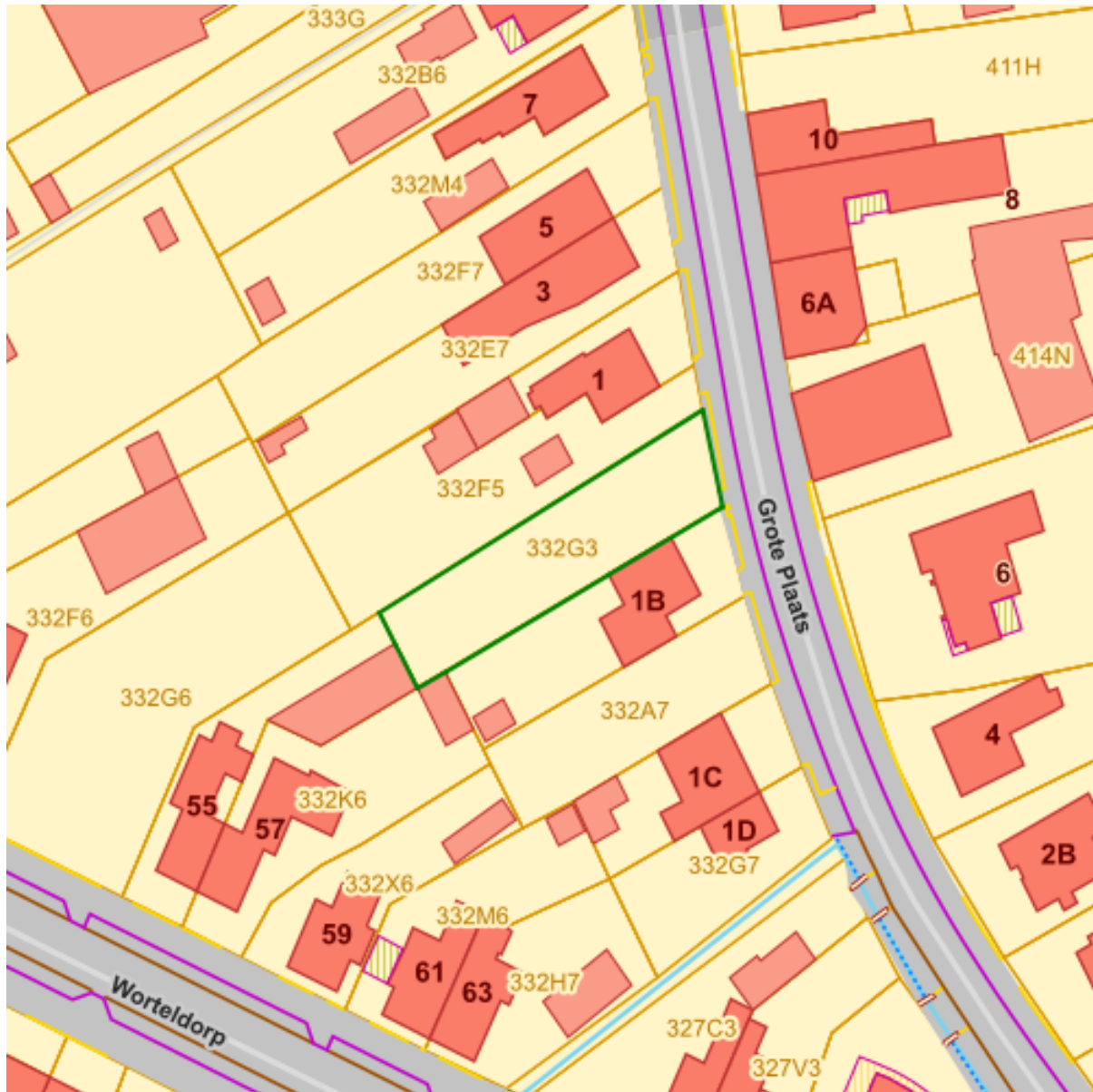


Datum: 25/01/2024  
Perceel: 13051D0332/00G003  
Gebruikersnaam: Sarah Notelteirs  
Grote Plaats 1B, 2323 Hoogstraten



Vlaamse Milieumaatschappij - afdeling Operationeel Waterbeheer [Klik hier](#)



## Overstromingsgebieden en oeverzones Integraal Waterbeleid



### RVV Oeverzones en Overstromingsgebieden Integraal Waterbeleid

-  IWB Oeverzone
-  IWB Overstromingsgebied

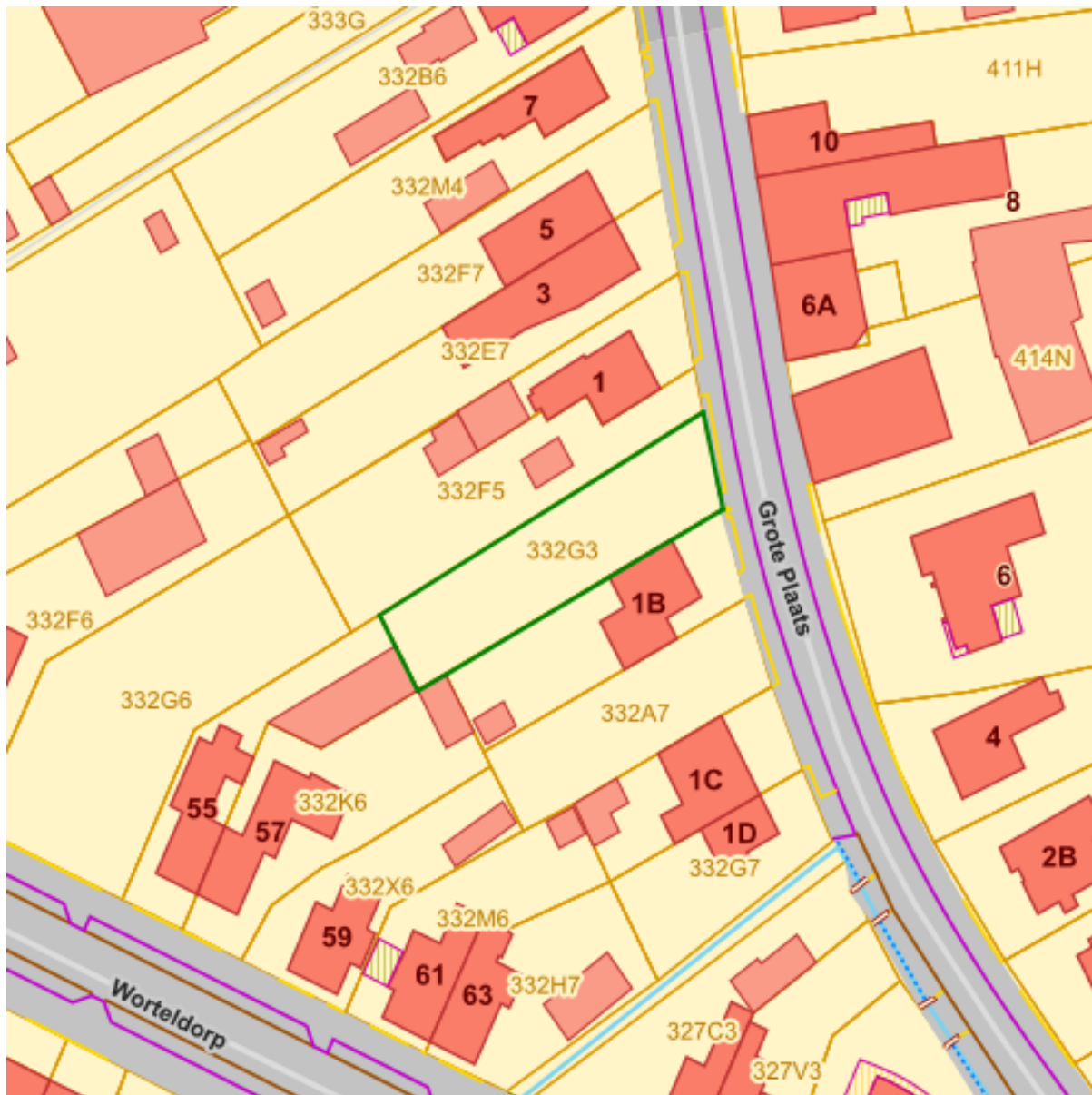
#### Bronnen

Bekijken op Geopunt.be [Klik hier](#)

WMS RVV Afbakeningen [Klik hier](#)



## Risicozones voor overstromingen



- risicozone
-  nieuwe risicozone
  -  bevestigde risicozone
  -  geen risico meer
  -  bevestigde risicozones
  -  nieuwe risicozones



Datum: 25/01/2024  
Perceel: 13051D0332/00G003  
Gebruikersnaam: Sarah Notelteurs  
Grote Plaats 1B, 2323 Hoogstraten

## Bronnen

Bekijken op Geopunt.be [Klik hier](#)

Vlaamse Milieumaatschappij - afdeling Operationeel Waterbeheer [Klik hier](#)



## Recent overstroomde gebieden



Vlak behorende tot 1 overstrooming in de periode 1988-'versiedatum'

 Recent overstroomd gebied

### Bronnen

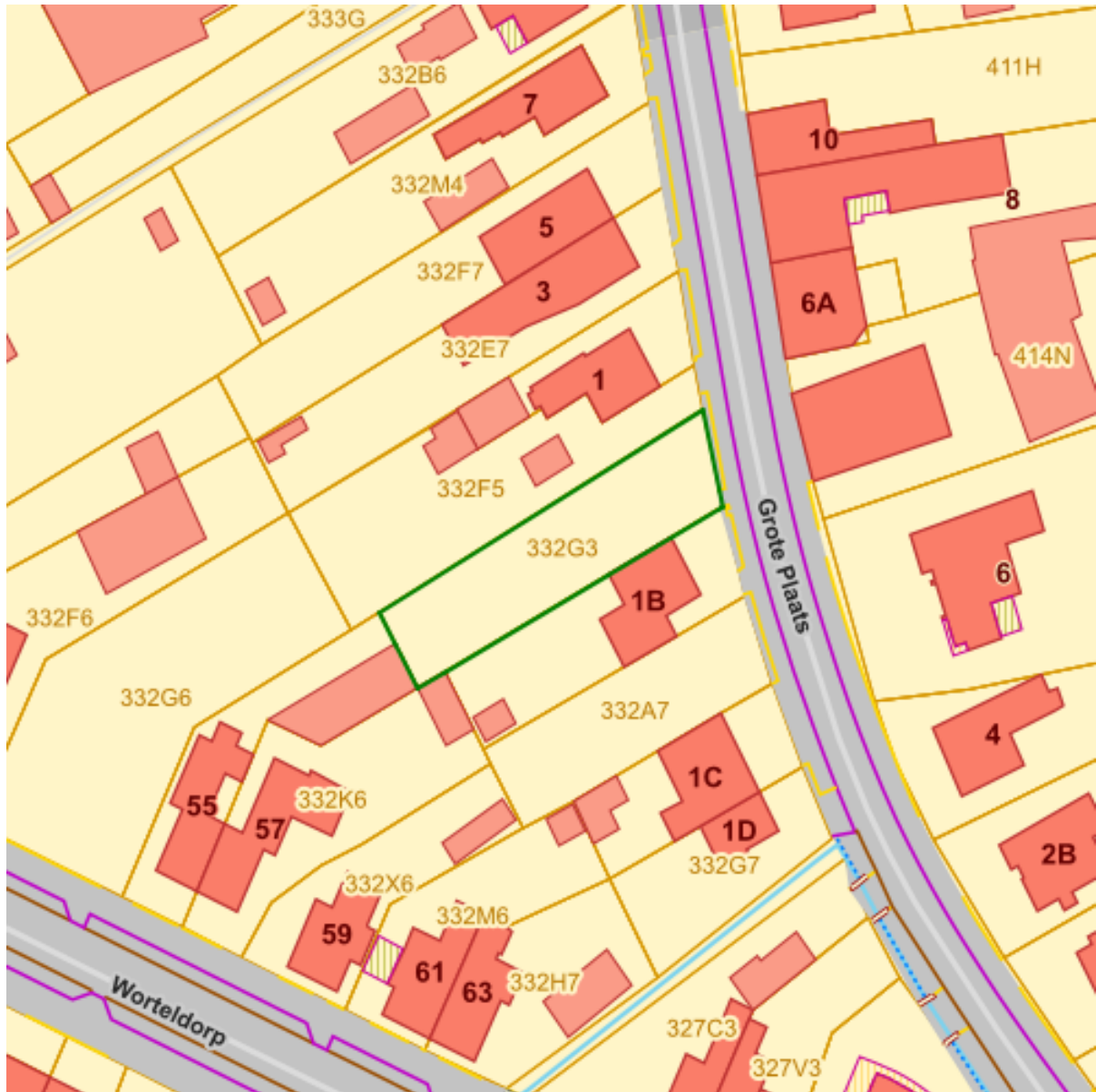
Bekijken op Geopunt.be [Klik hier](#)

WMS Vlaamse Milieumaatschappij [Klik hier](#)





## Van nature overstroombare gebieden



### Van nature overstroombare gebieden

-  Waterloop
-  Waterloop/Modder
-  Afstromend water
-  Rivier
-  Zee

Naam	Waarde
------	--------



Datum: 25/01/2024  
Perceel: 13051D0332/00G003  
Gebruikersnaam: Sarah Notelteirs  
Grote Plaats 1B, 2323 Hoogstraten

<b>Omschrijving</b>	Doorkruist door rivier maar geen sporen van overstroombaarheid
<b>SOURCE</b>	M
<b>LBSOURCE</b>	Expertise/interpretatie
<b>VERSION</b>	5/12/2000
<b>Naam</b>	Maasbekken
<b>Stroomgebied</b>	Maas
<b>OPPERVLAKTE</b>	41375.653236
<b>Lengte</b>	1497.697493

#### Bronnen

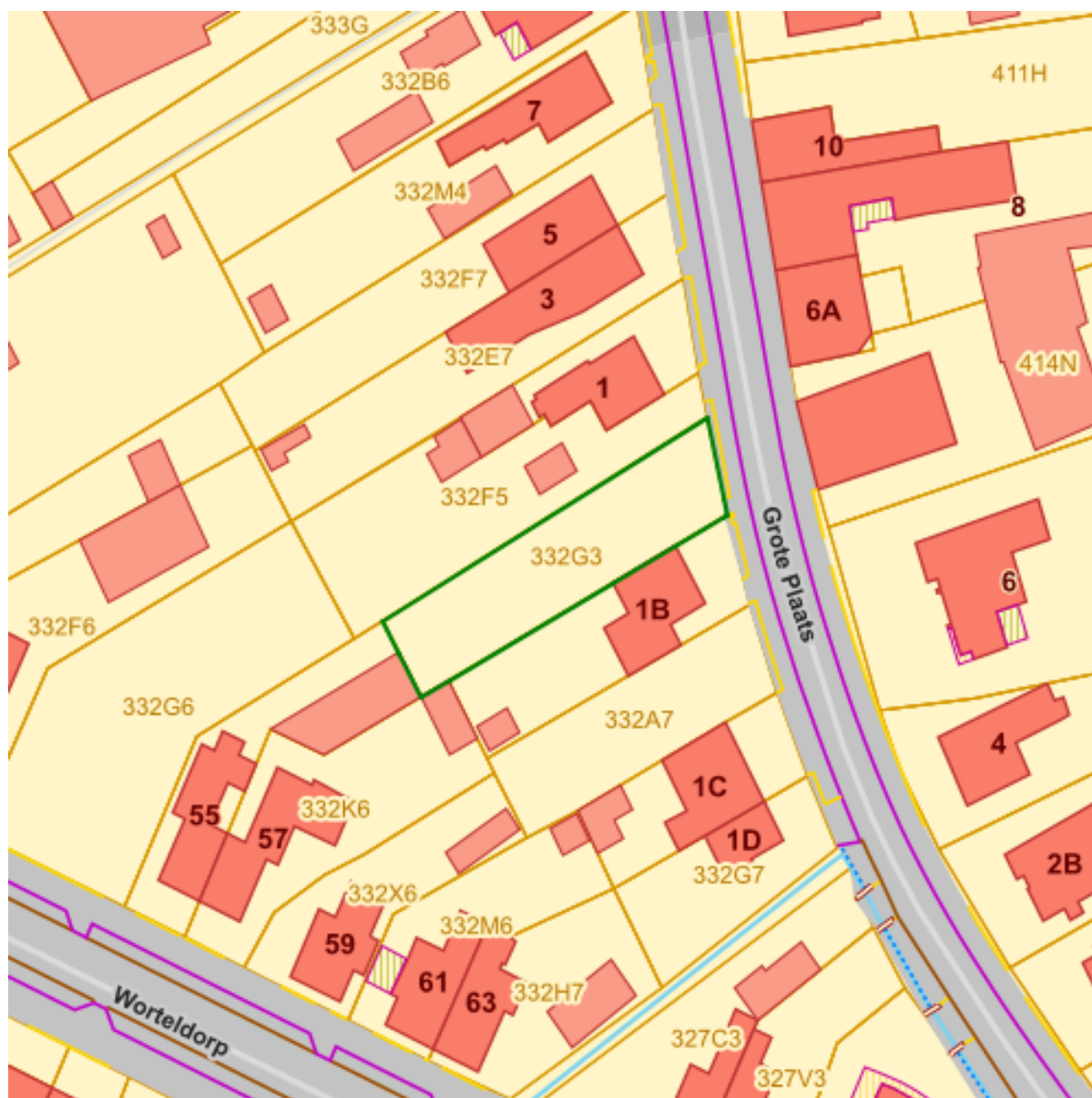
Bekijken op Geopunt.be [Klik hier](#)

WMS Vlaamse Milieumaatschappij [Klik hier](#)








## Gebieden van het VEN en het IVON



VEN en IVON gebieden

-  Grote Eenheid Natuur
-  Grote Eenheid Natuur in ontwikkeling
-  Natuurverwevingsgebied

### Bronnen

Bekijken op Geopunt.be [Klik hier](#)

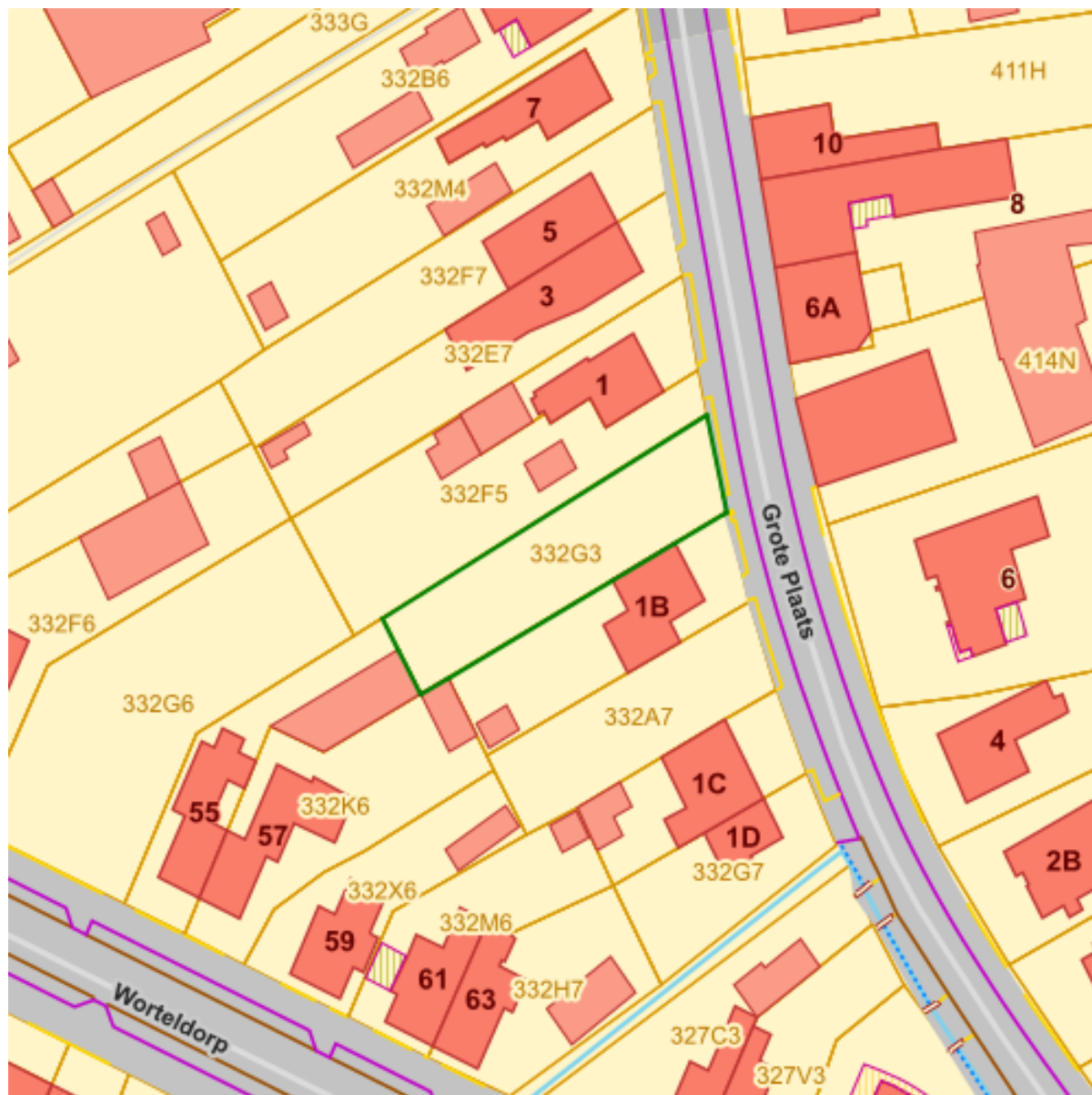


Datum: 25/01/2024  
Perceel: 13051D0332/00G003  
Gebruikersnaam: Sarah Notelteirs  
Grote Plaats 1B, 2323 Hoogstraten



Mercator Publieke View Service [Klik hier](#)



## Signaalgebieden



### Categorie

-  Bouwrijpe opgave
-  Verscherpte watertoets

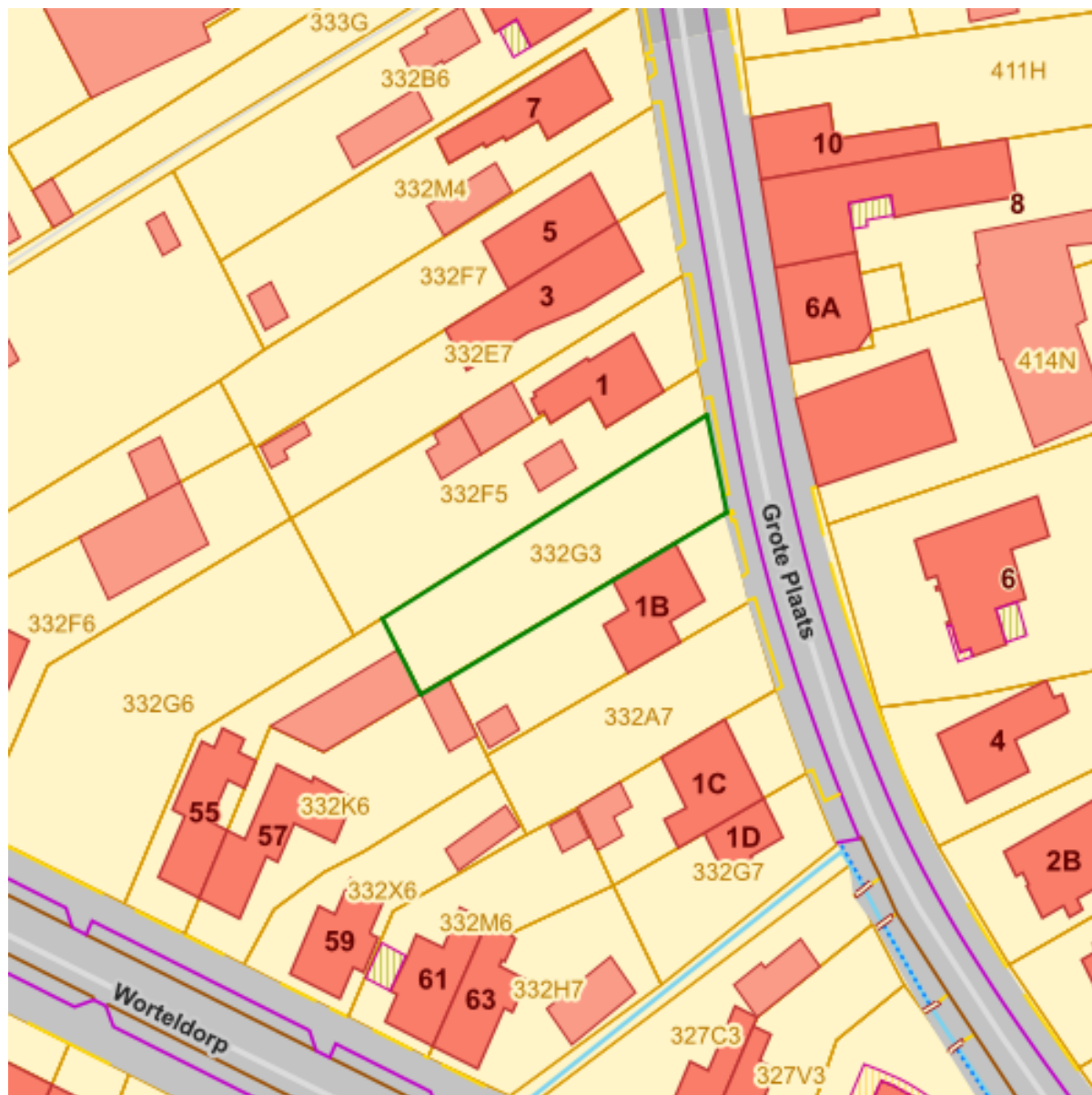
### Bronnen

Bekijken op Geopunt.be [Klik hier](#)

Vlaamse Milieumaatschappij [Klik hier](#)



## Grenzen van polders



Polders en Wateringen

 Polder


### Bronnen

Bekijken op Geopunt.be [Klik hier](#)


WMS Vlaamse Milieumaatschappij [Klik hier](#)



## Grenzen van wateringen



### Wateringen

 Watering

Naam	Waarde
<b>VOLGNR</b>	W1.01
<b>NAAMWAT</b>	Watering De Beneden Mark
<b>ADRES</b>	Gammel 33



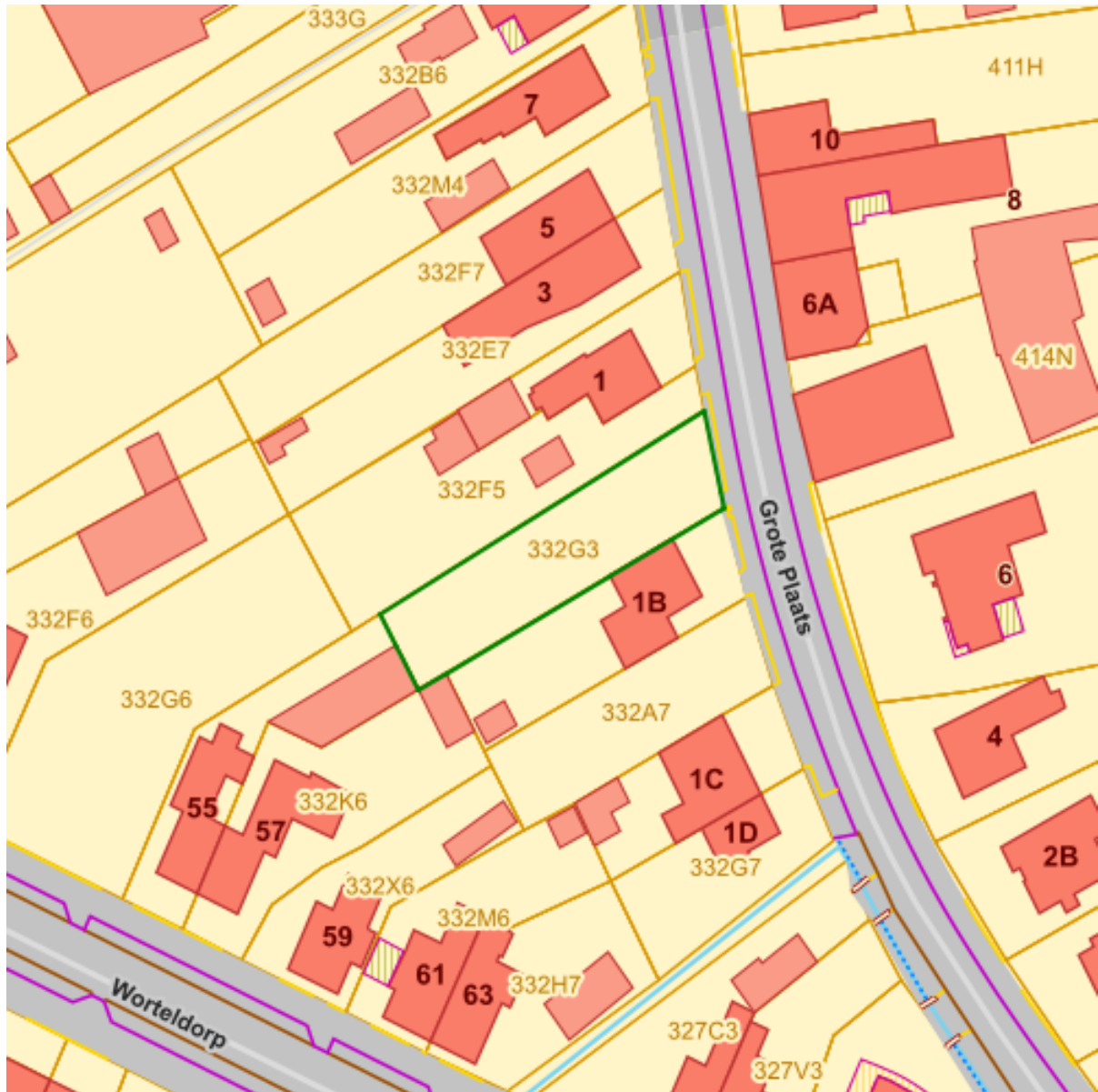
Datum: 25/01/2024  
Perceel: 13051D0332/00G003  
Gebruikersnaam: Sarah Notelteurs  
Grote Plaats 1B, 2323 Hoogstraten

<b>Postcode</b>	2310
<b>Gemeente</b>	Rijkevorsel
<b>Telefoon</b>	03/3141535
<b>FAX</b>	
<b>Email</b>	wateringdebenedenmark@scarlet.be
<b>Status gebouw</b>	Actief
<b>Shape</b>	Polygon
<b>Naam</b>	<b>Waarde</b>

<b>Bronnen</b>
Bekijken op Geopunt.be <a href="#">Klik hier</a>
WMS Vlaamse Milieumaatschappij <a href="#">Klik hier</a>



## Grondwaterwingsgebieden en beschermingszones




### Bronnen

Bekijken op Geopunt.be [Klik hier](#)

INSPIRE Raadpleegdienst Databank Ondergrond Vlaanderen [Klik hier](#)



## Gebiedstypes nitraat mestdecreet, geldend



Naam	Waarde
<b>AZCODE</b>	A0_VL11_145
<b>AZNAAM</b>	Afstroomzone van MARK (Maas)
<b>GTCODE</b>	3
<b>GTOMSCH</b>	Gebiedstype 3
<b>Lengte</b>	110552.654665





Datum: 25/01/2024  
Perceel: 13051D0332/00G003  
Gebruikersnaam: Sarah Notelteurs  
Grote Plaats 1B, 2323 Hoogstraten


Naam	Waarde
------	--------

Bronnen
Bekijken op Geopunt.be <a href="#">Klik hier</a>
WMS Vlaamse Landmaatschappij <a href="#">Klik hier</a>



Datum: 25/01/2024  
Perceel: 13051D0332/00G003  
Gebruikersnaam: Sarah Notelteirs  
Grote Plaats 1B, 2323 Hoogstraten

## Traditioneel Landschap





## Traditionele landschappen

### Streek

- Stedelijke gebieden en havengebieden
- Kust
- Kustpolders
- Scheldepolders
- Zandstreek binnen de Vlaamse Vallei
- Zandstreek buiten de Vlaamse Vallei
- Zandleem- en leemstreek
- Noorderkempen
- Centrale Kempen
- Zuiderkempen
- Kempens Plateau
- Maasland
- Hageland
- Vochtig Haspengouw
- Droog Haspengouw
- Brabantse Leemstreek
- Land van Herve
- Scheldebekken met getijden
- Scheldebekken zonder getijden
- Netebekken
- Dijle-Gete-Demeras
- Kustbekken met IJzer
- Maasbekken

Naam	Waarde
Naam	Land van Turnhout-Poppel
Streek	Noorderkempen
Naam	Waarde

### Bronnen

Bekijken op Geopunt.be [Klik hier](#)

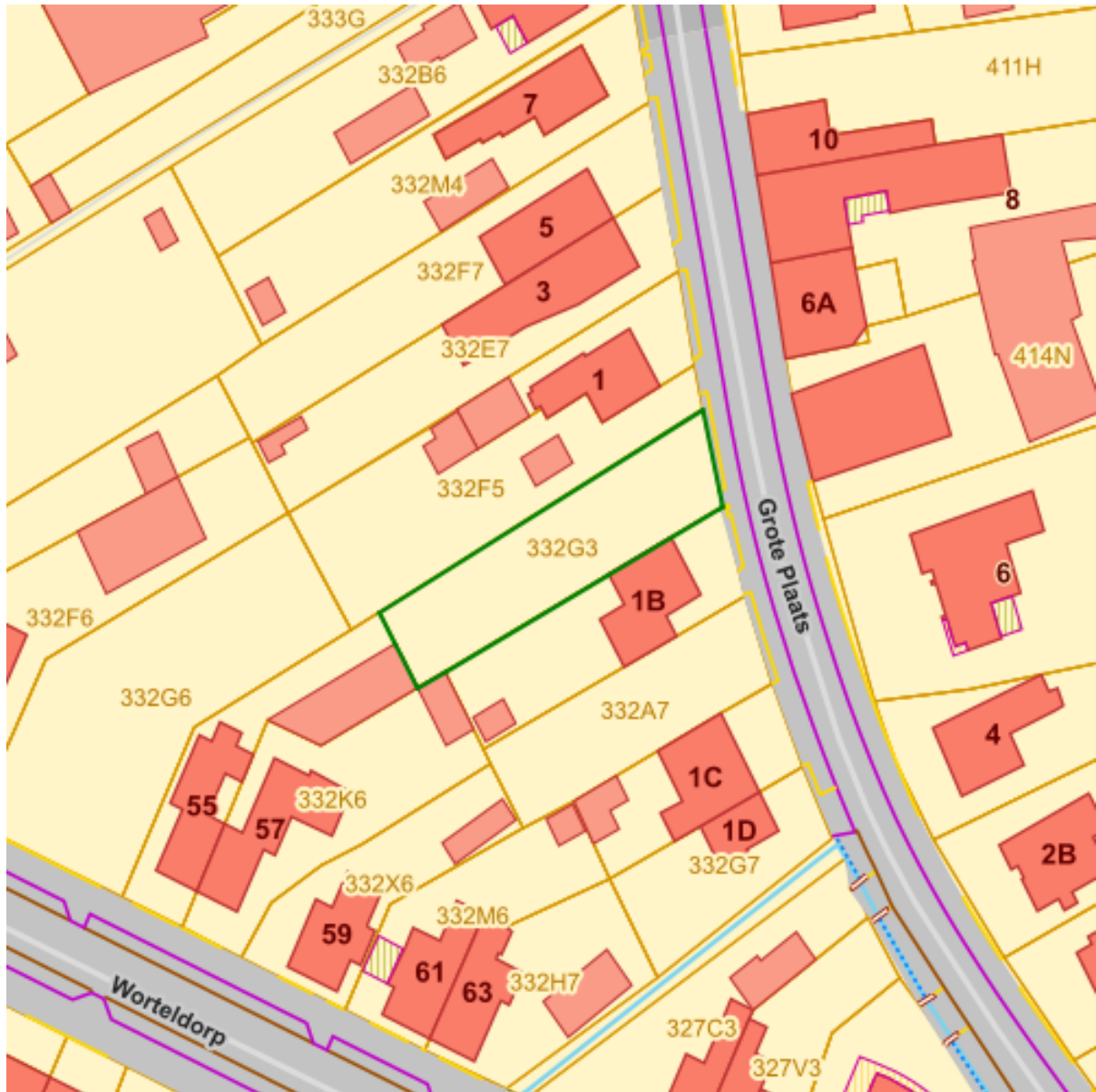


Datum: 25/01/2024  
Perceel: 13051D0332/00G003  
Gebruikersnaam: Sarah Notelteirs  
Grote Plaats 1B, 2323 Hoogstraten

WMS Universiteit Gent [Klik hier](#)



## Habitatrichtlijngebieden



Habitatrichtlijngebieden



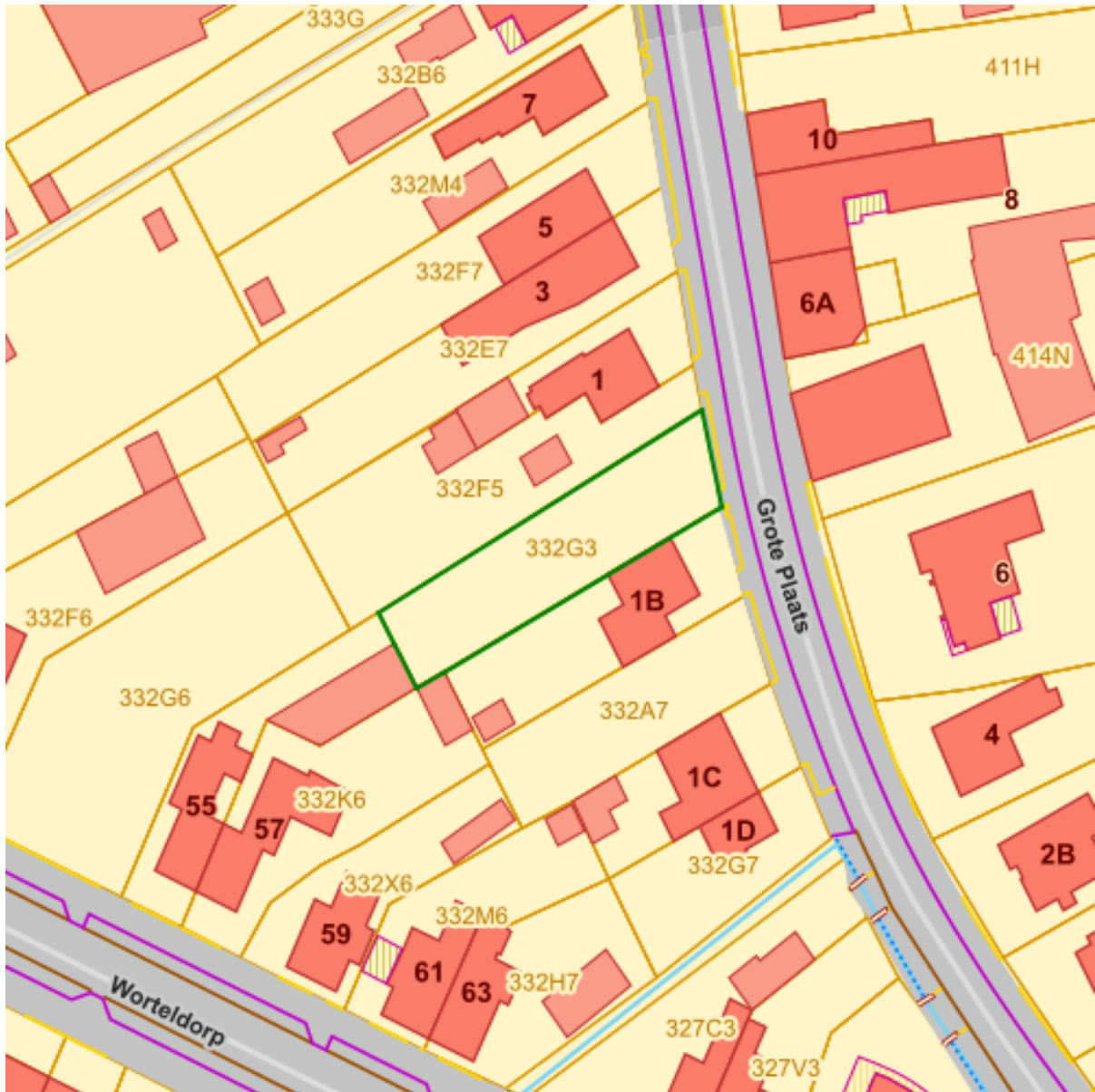
Bronnen

Bekijken op Geopunt.be [Klik hier](#)

Mercator Publieke View Service [Klik hier](#)



## Vogelrichtlijngebieden



Vogelrichtlijngebieden



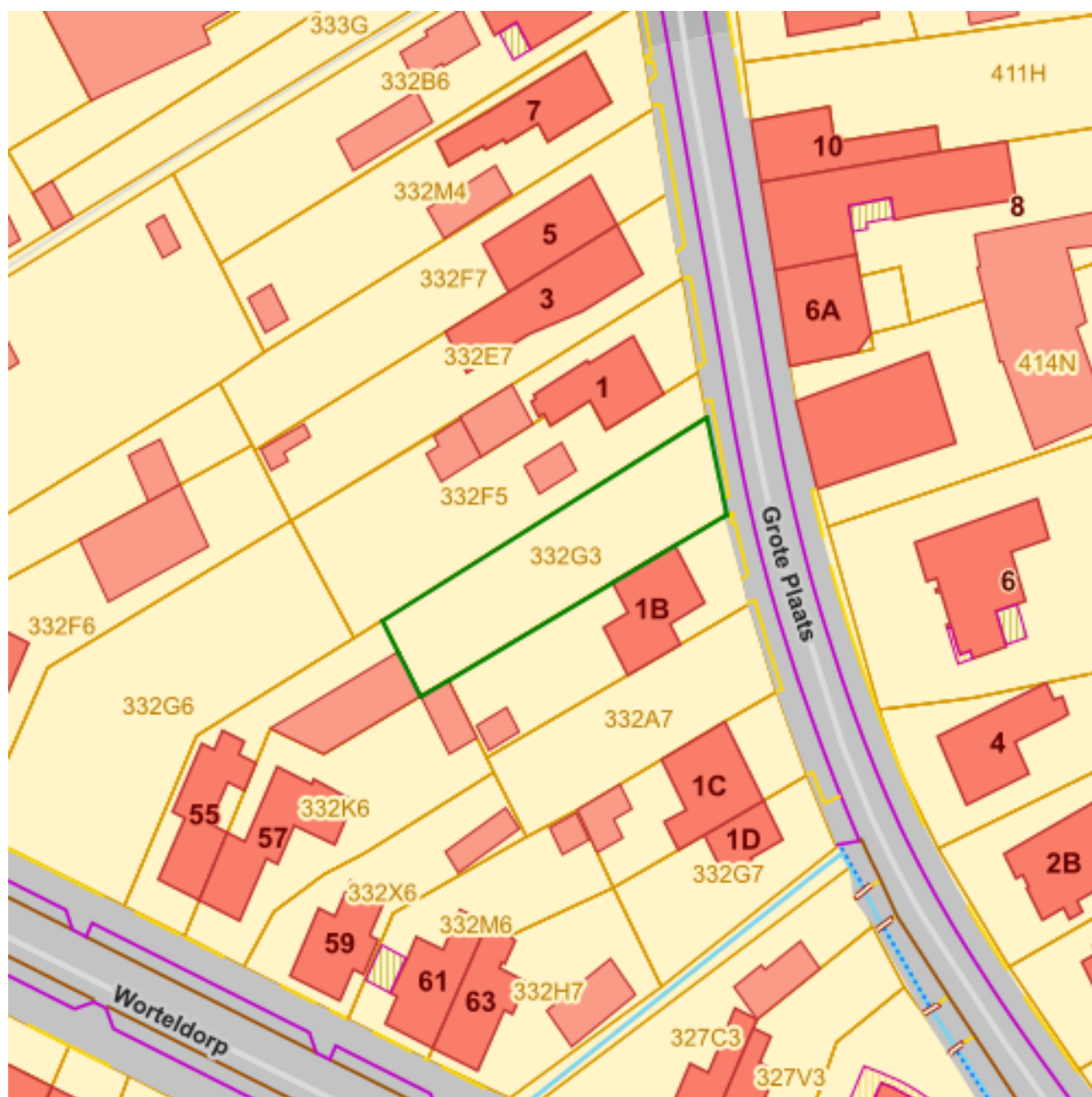
### Bronnen

Bekijken op Geopunt.be [Klik hier](#)

Mercator Publieke View Service [Klik hier](#)



## Jachtgebieden



### Jachtterreinen

 Jachtterrein

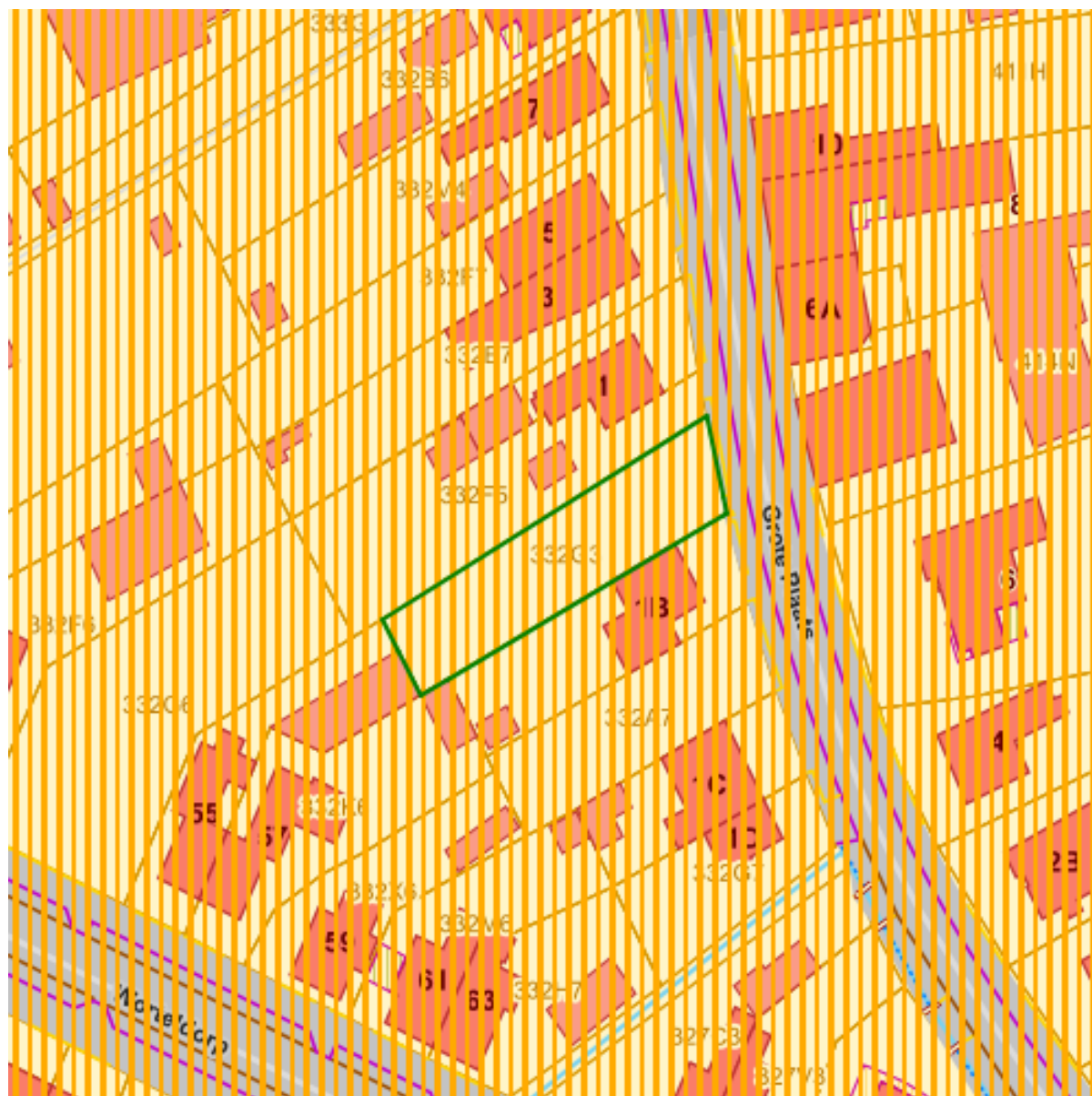
### Bronnen

Bekijken op Geopunt.be [Klik hier](#)



WMS Jacht [Klik hier](#)




## Vlaams voorkeurrecht van toepassing op het onroerend goed



### RVVComplProj

-  Complex project Projectbesluit
-  Complex project Voorkeursbesluit

### RVVSbz

-  RVV Speciale beschermingszone natuur

### RVVdvw






Datum: 25/01/2024  
Perceel: 13051D0332/00G003  
Gebruikersnaam: Sarah Notelteirs  
Grote Plaats 1B, 2323 Hoogstraten

 RvV de Vlaamse Waterweg nv

RvV Oeverzones en Overstromingsgebieden Integraal Waterbeleid

 IWB Oeverzone

 IWB Overstromingsgebied


RvVNatRes

 RvV Natuurreservaat

RvvRvkUkw

 RvV Ruilverkaveling uit kracht van wet

RvvRvkGiw

 RvV Ruilverkaveling grote infrastructuurwerken

Naam	Waarde
<b>OIDN</b>	1835
<b>UIDN</b>	1835
<b>VERSDATUM</b>	26/11/2019
<b>CASEKEY</b>	13051D
<b>SRTTYPEID</b>	23
<b>SRTTYPELAB</b>	Rvk Uit kracht van wet
<b>BGUNSTID</b>	848
<b>BGUNST</b>	Vlaamse Landmaatschappij
<b>NUMAC</b>	2019014948
<b>BDRVV</b>	30/11/2019
<b>EDRVV</b>	1/01/1900
<b>ESRI_OID</b>	1
<b>OPPERVLAKTE</b>	3559810.839497
<b>Lengte</b>	11337.854945
Naam	Waarde

**Bronnen**



Datum: 25/01/2024  
Perceel: 13051D0332/00G003  
Gebruikersnaam: Sarah Notelteirs  
Grote Plaats 1B, 2323 Hoogstraten

Bekijken op Geopunt.be [Klik hier](#)

WMS RVV Afbakeningen [Klik hier](#)

WMS RVV Afbakeningen [Klik hier](#)

WMS RVV Afbakeningen [Klik hier](#)

WMS RVV Afbakeningen [Klik hier](#)

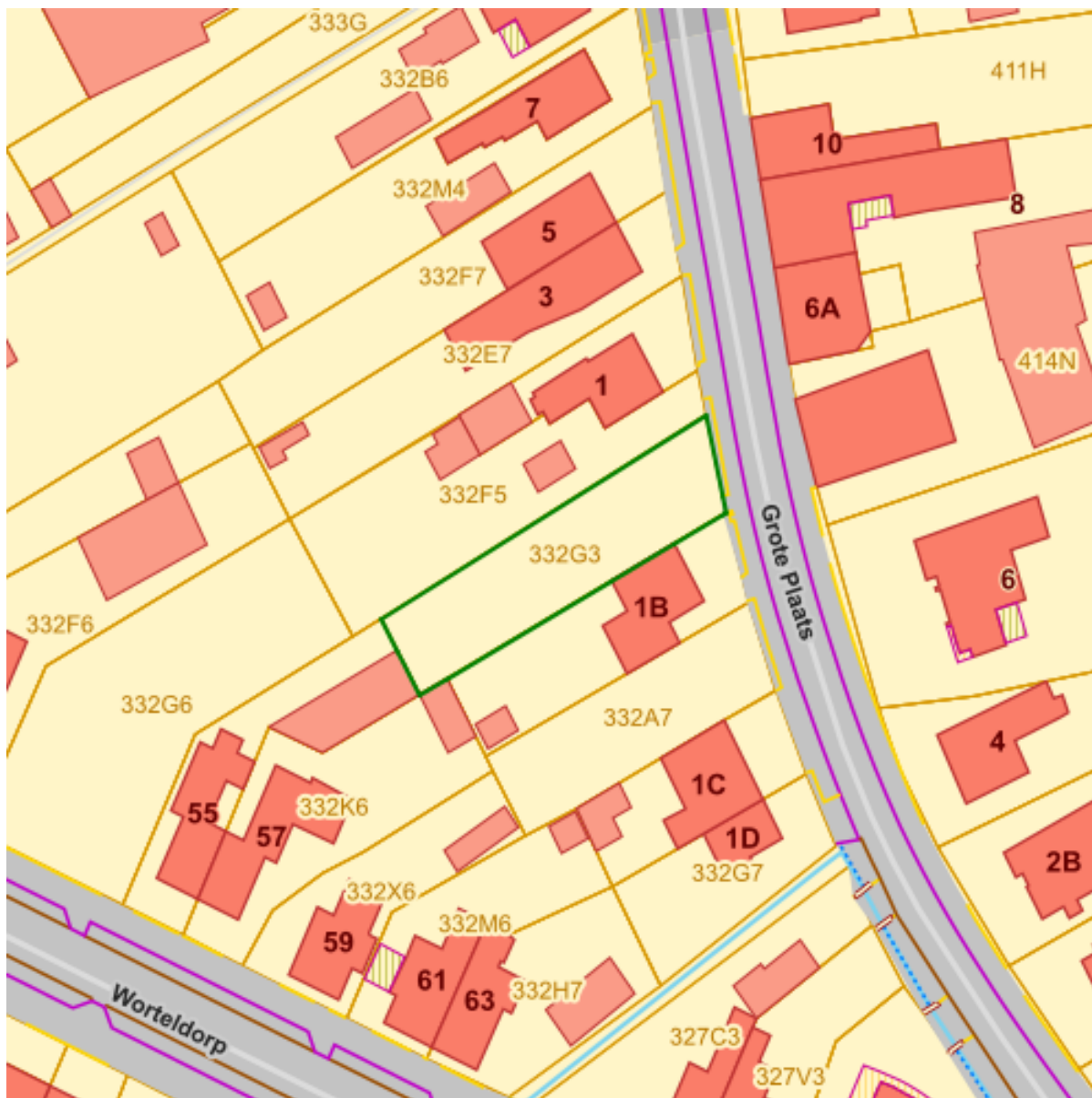
WMS RVV Afbakeningen [Klik hier](#)

WMS RVV Afbakeningen [Klik hier](#)

WMS RVV Afbakeningen [Klik hier](#)



## Beschermde stads- en dorpsgezichten



Beschermde stads- en dorpsgezichten



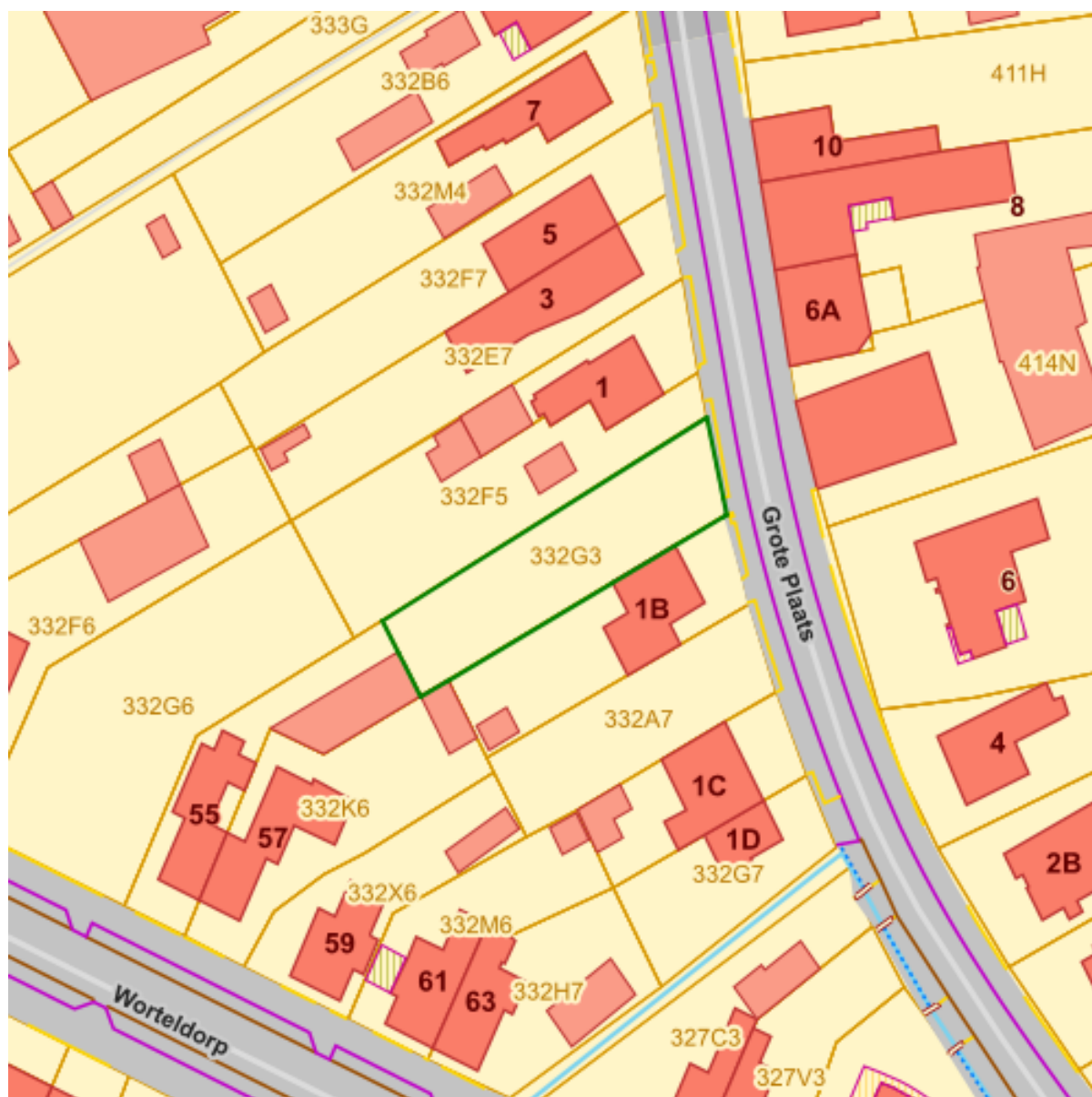
### Bronnen

Bekijken op Geopunt.be [Klik hier](#)

Agentschap Onroerend Erfgoed Publieke Download Service [Klik hier](#)



## Beschermde archeologische sites



Beschermde archeologische sites



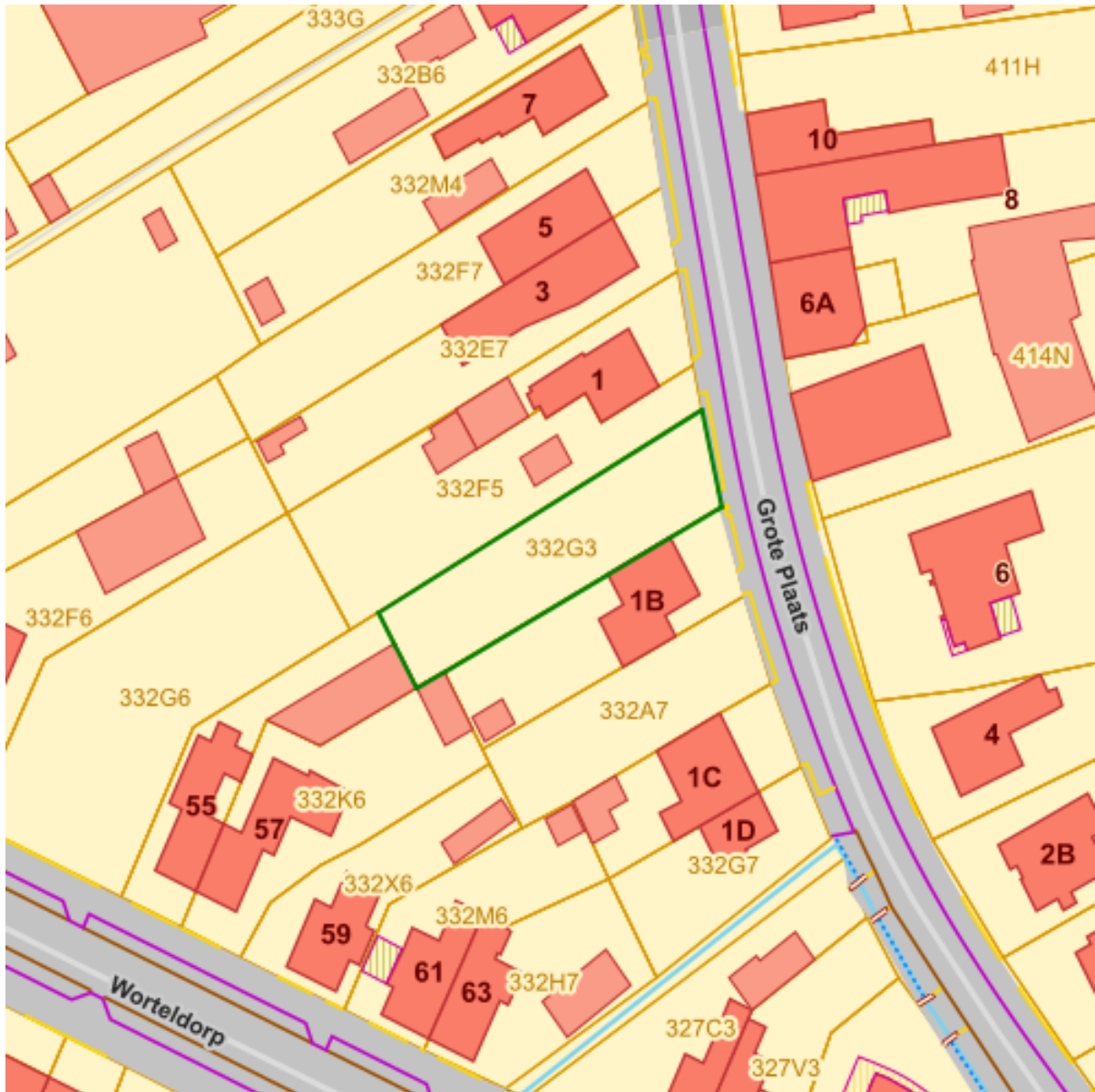
### Bronnen

Bekijken op Geopunt.be [Klik hier](#)

Agentschap Onroerend Erfgoed Publieke Download Service [Klik hier](#)



## Beschermde cultuurhistorische landschappen



Beschermde cultuurhistorische landschappen



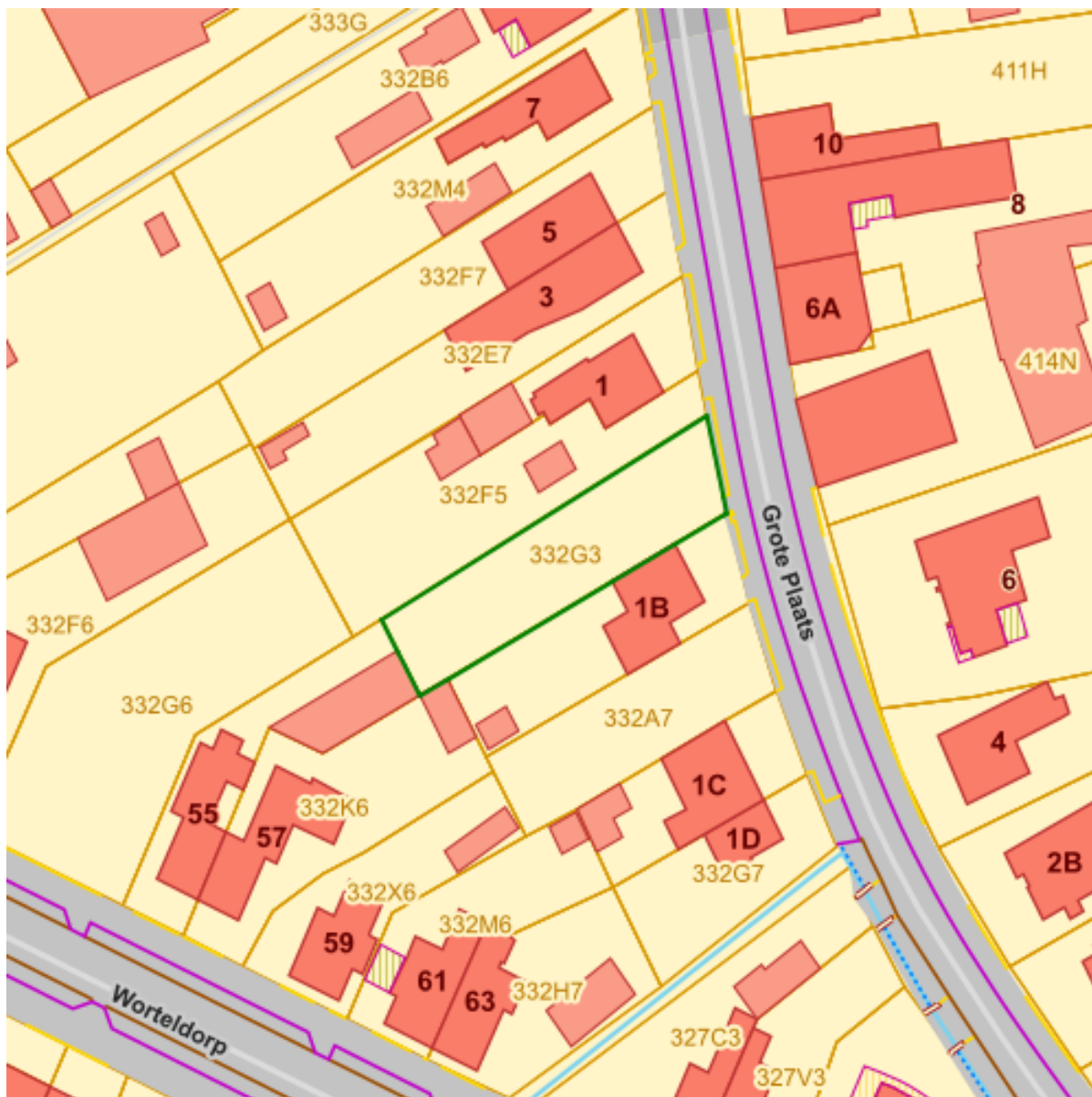
### Bronnen

Bekijken op Geopunt.be [Klik hier](#)

Agentschap Onroerend Erfgoed Publieke Download Service [Klik hier](#)



## Beschermde monumenten



Beschermde monumenten



### Bronnen

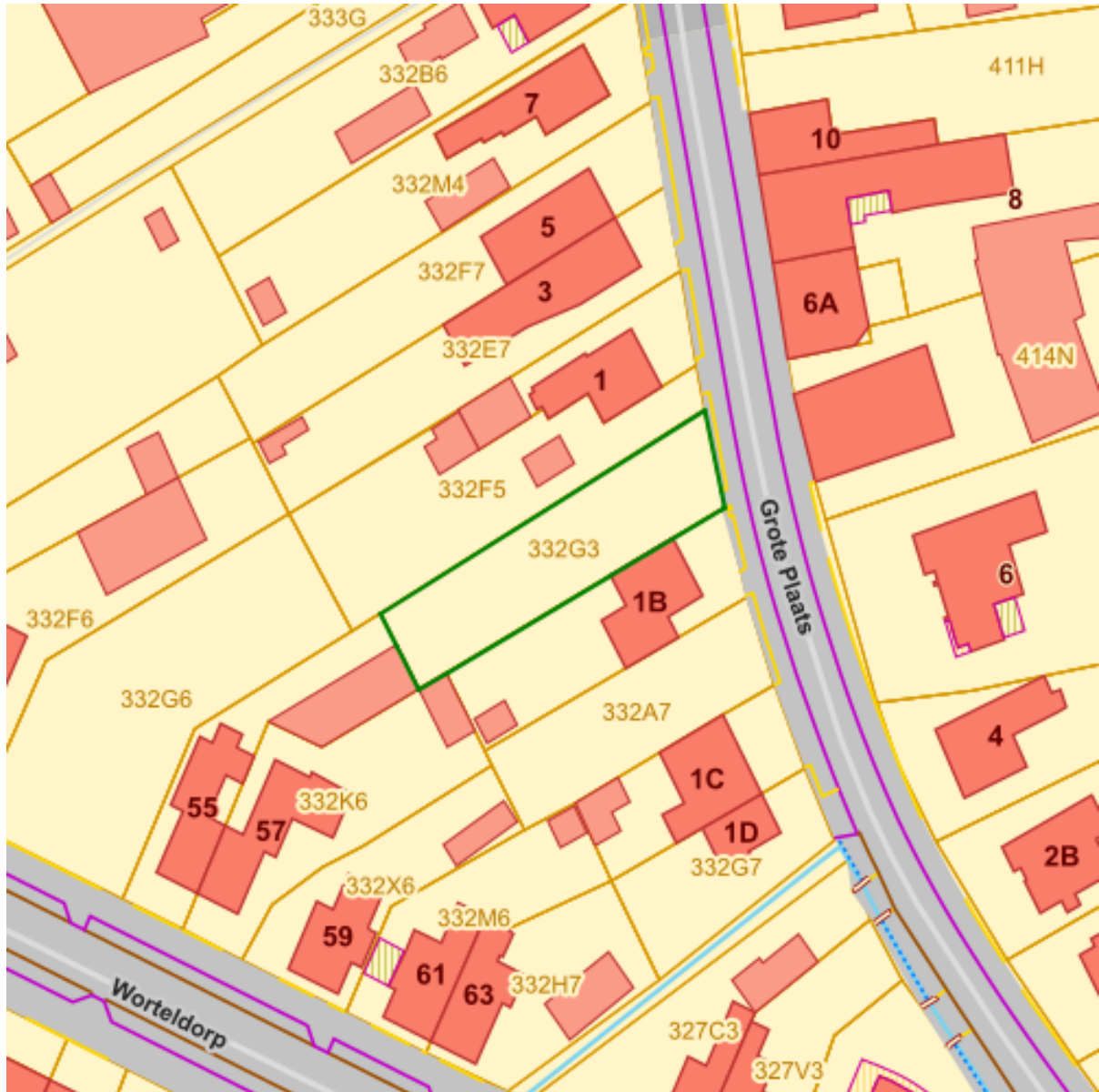
Bekijken op Geopunt.be [Klik hier](#)

Agentschap Onroerend Erfgoed Publieke Download Service [Klik hier](#)





## Gehelen uit de wetenschappelijke inventaris van het bouwkundig erfgoed



lu:lu\_wet\_bk\_el\_pub



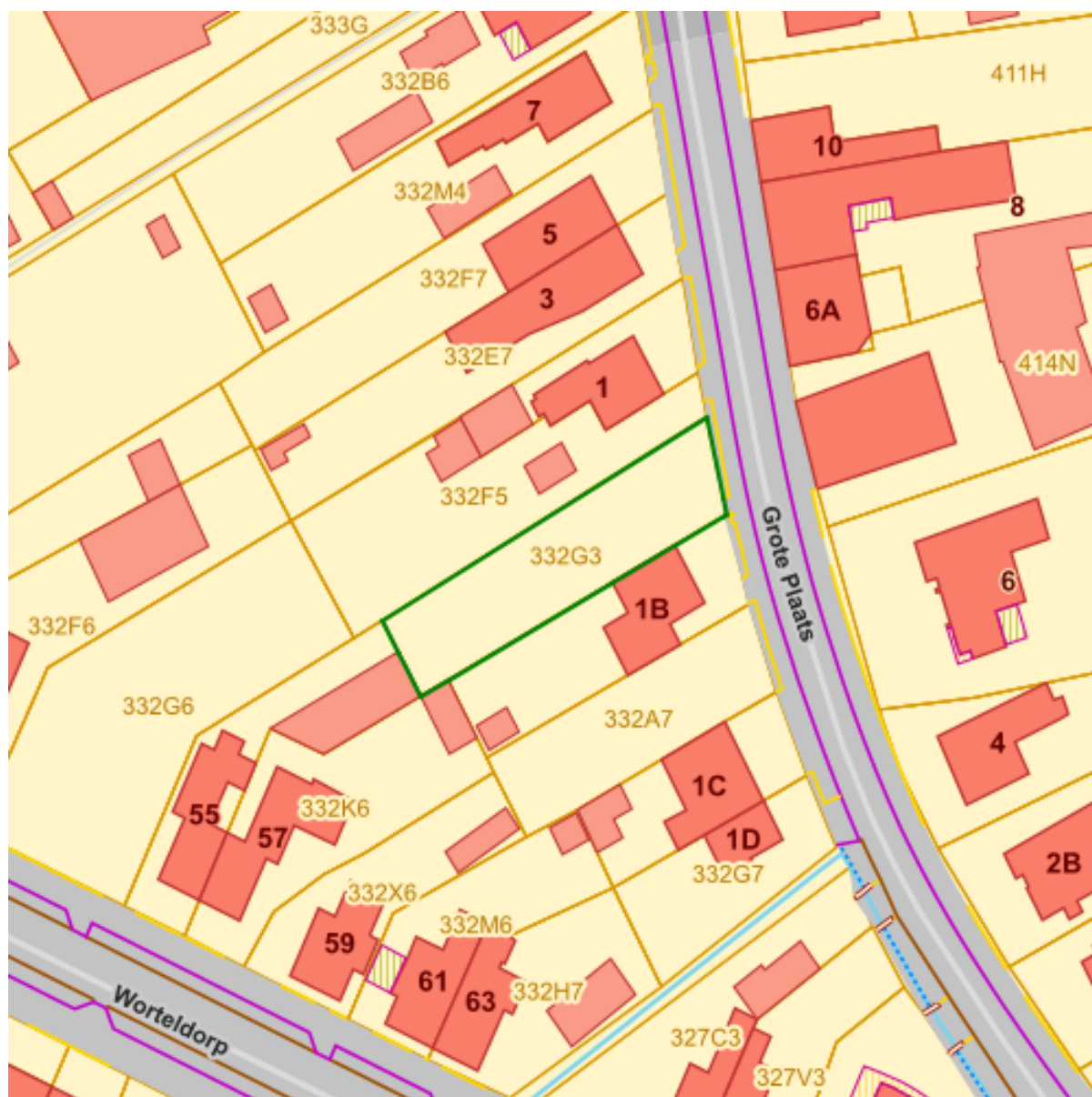
### Bronnen

Bekijken op Geopunt.be [Klik hier](#)

Mercator Publieke View Service [Klik hier](#)



## Vastgestelde archeologische zones



Vastgestelde archeologische zones



### Bronnen

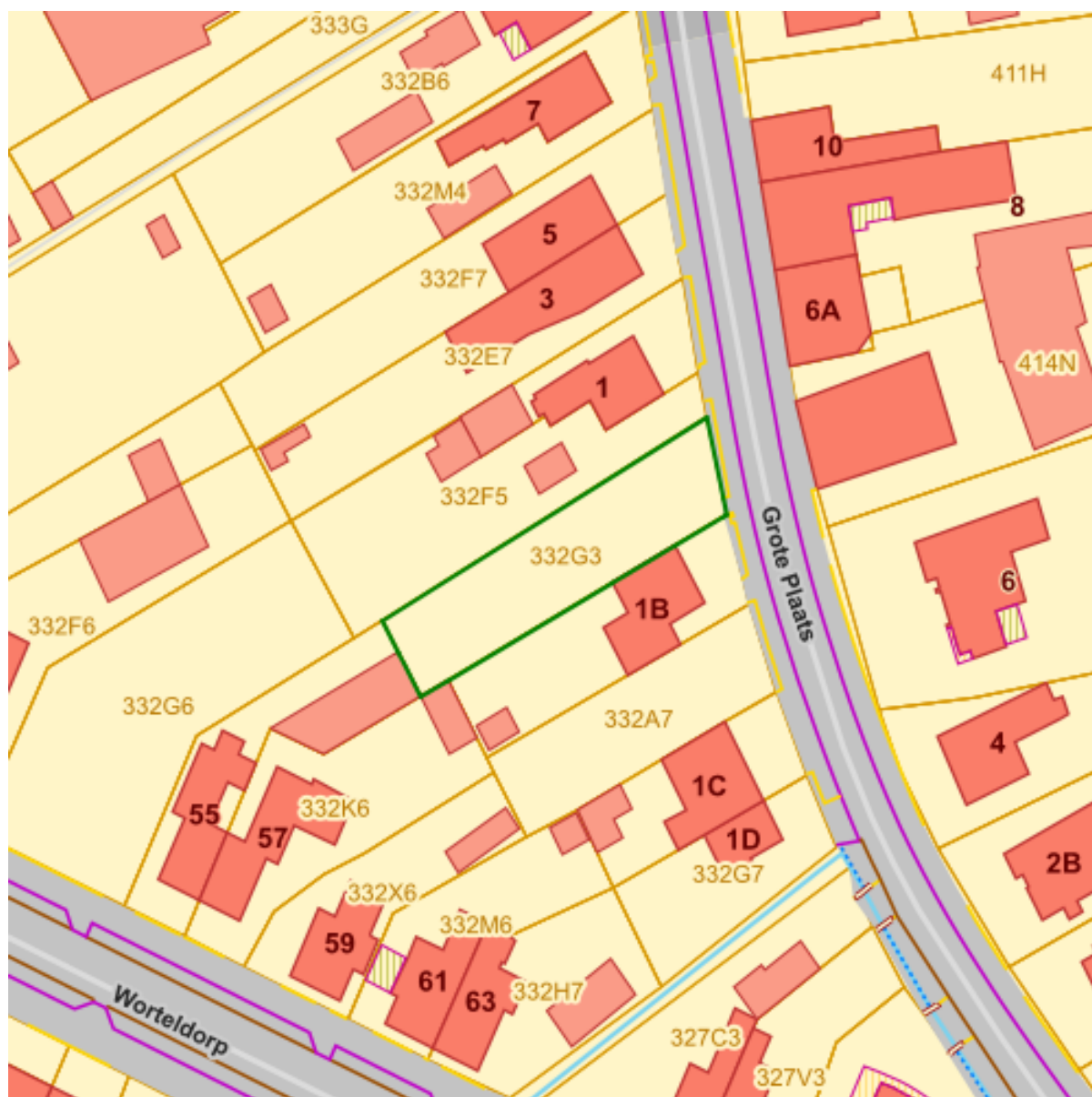
Bekijken op Geopunt.be [Klik hier](#)

Mercator Publieke View Service [Klik hier](#)





## Unesco werelderfgoed - buffers



Unesco werelderfgoed - buffers



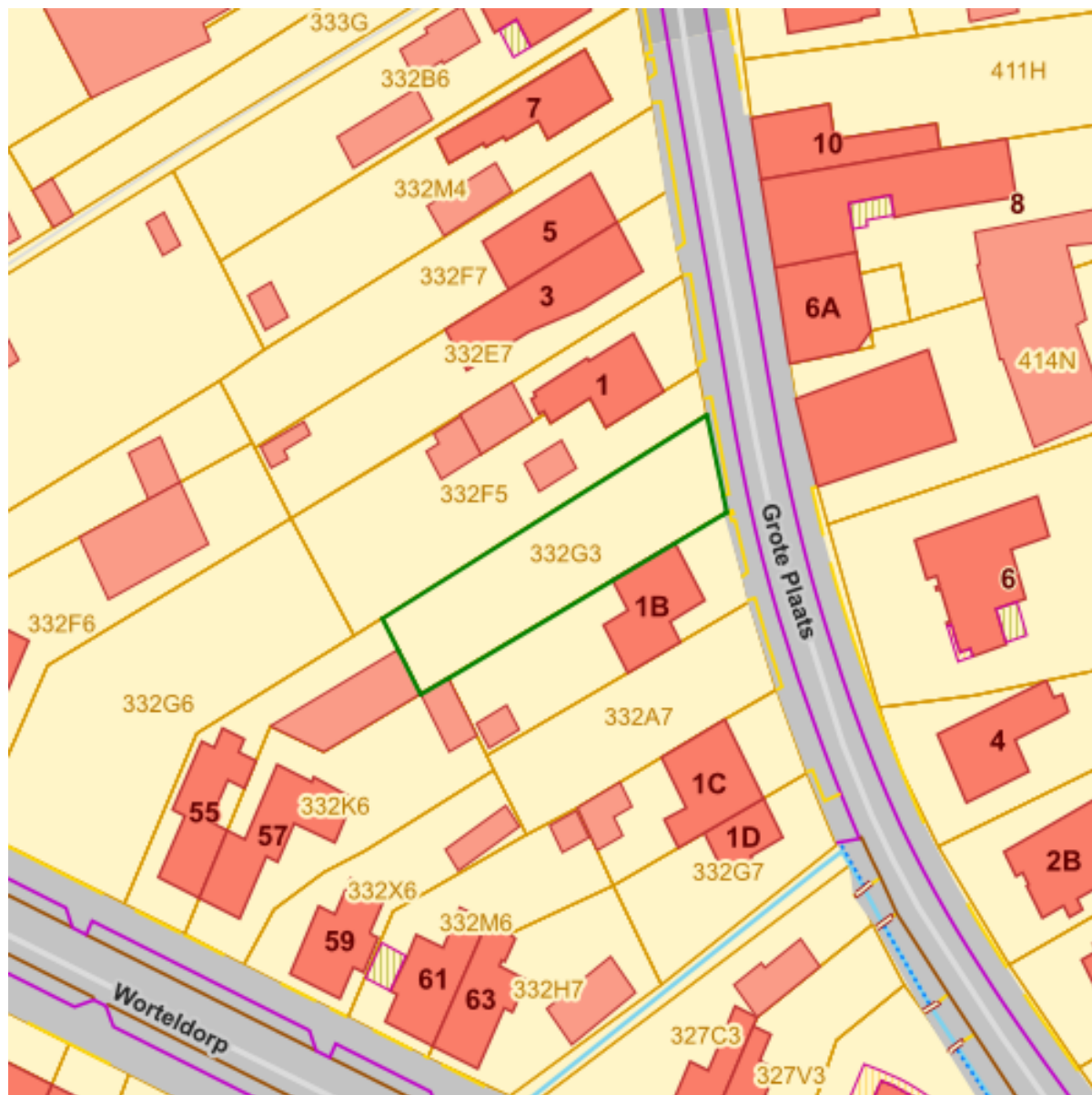
### Bronnen

Bekijken op Geopunt.be [Klik hier](#)

Mercator Publieke View Service [Klik hier](#)



## UNESCO werelderfgoed kernzones



Unesco kernzones



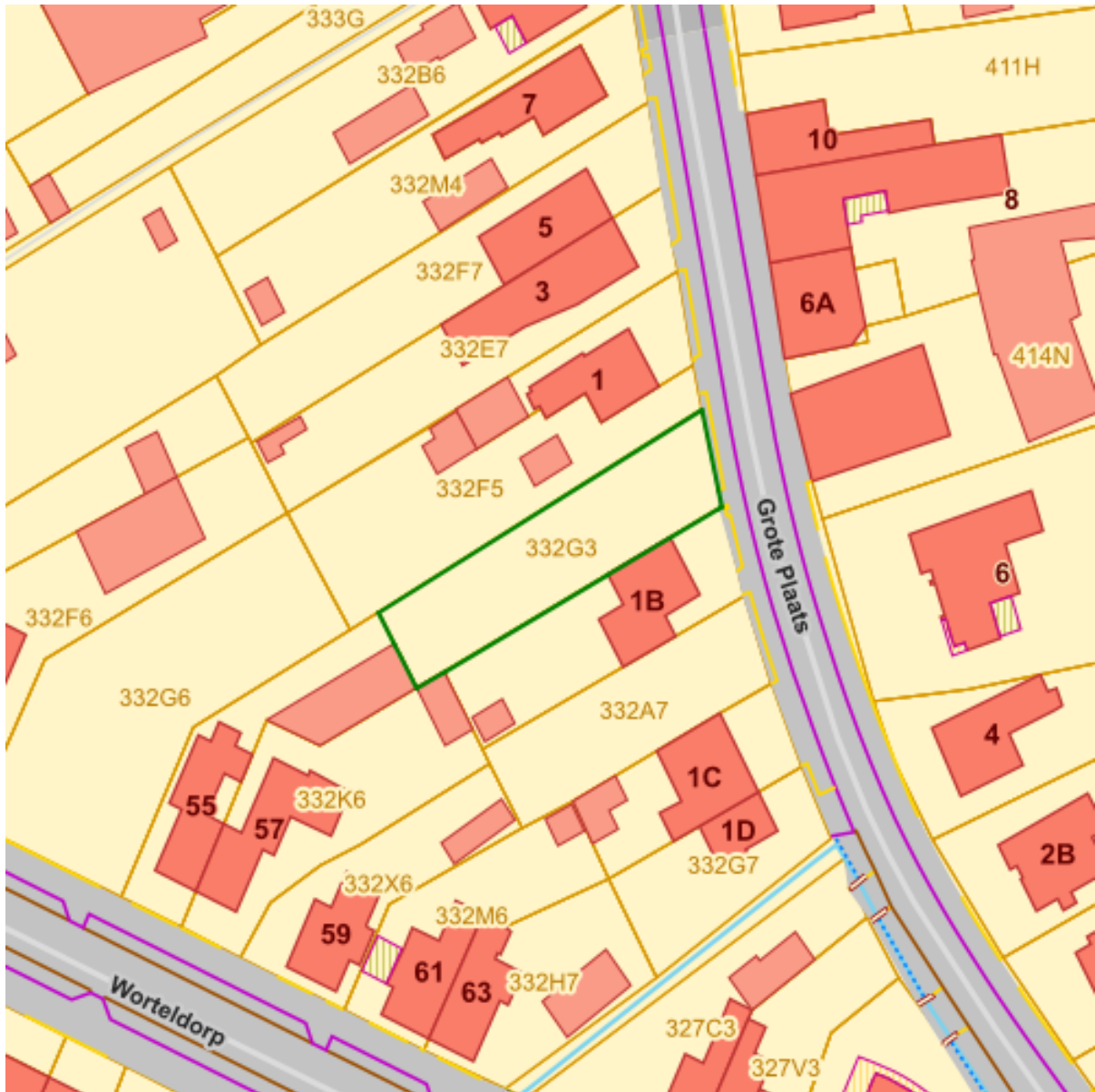
### Bronnen

Bekijken op Geopunt.be [Klik hier](#)

Agentschap Onroerend Erfgoed Publieke Download Service [Klik hier](#)



## Vastgesteld bouwkundig erfgoed



Vastgestelde inventaris van bouwkundig erfgoed



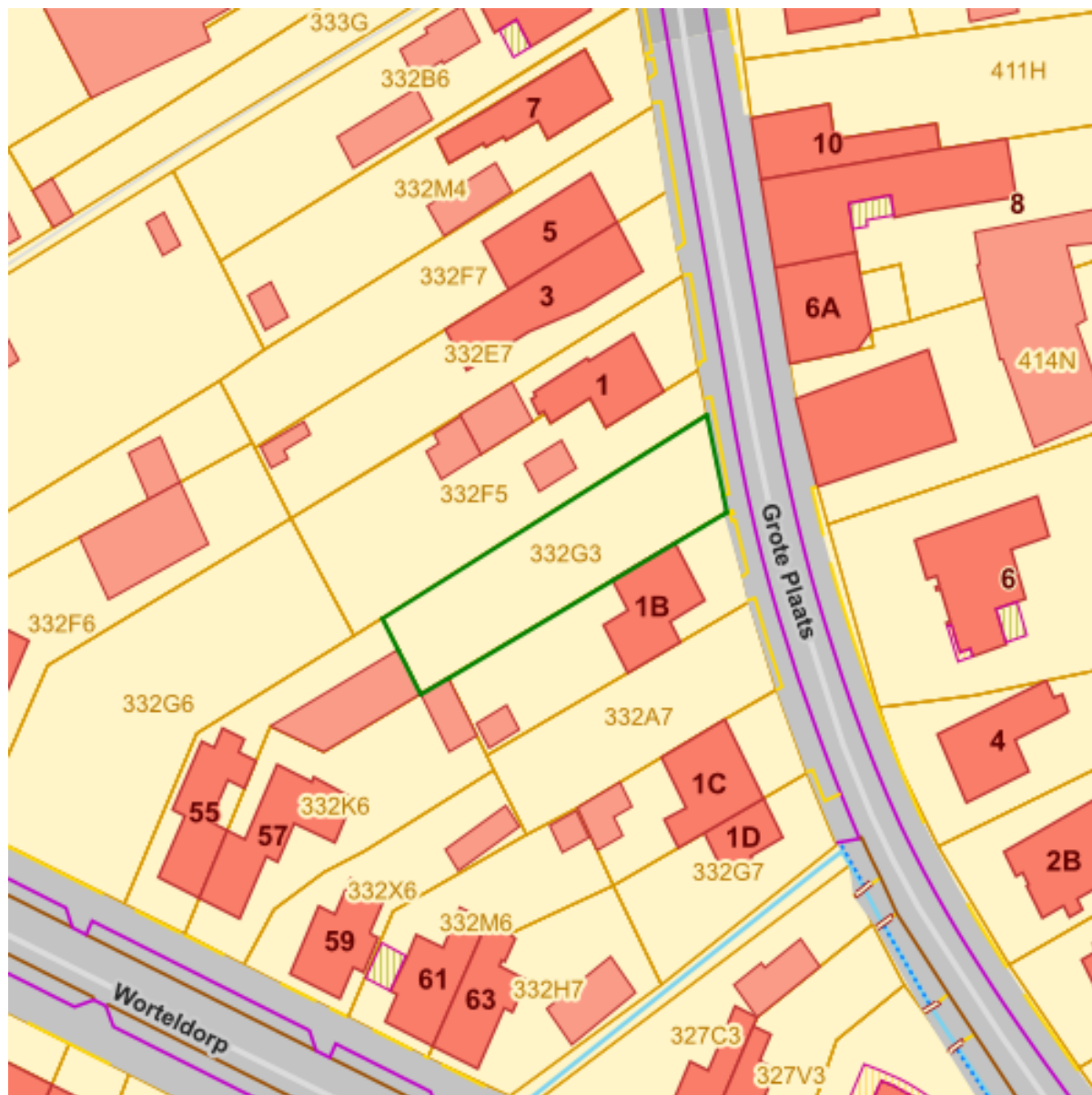
### Bronnen

Bekijken op Geopunt.be [Klik hier](#)

Agentschap Onroerend Erfgoed Publieke Download Service [Klik hier](#)



## Wetenschappelijke bouwkundig erfgoed - elementen



Bouwkundige elementen



### Bronnen

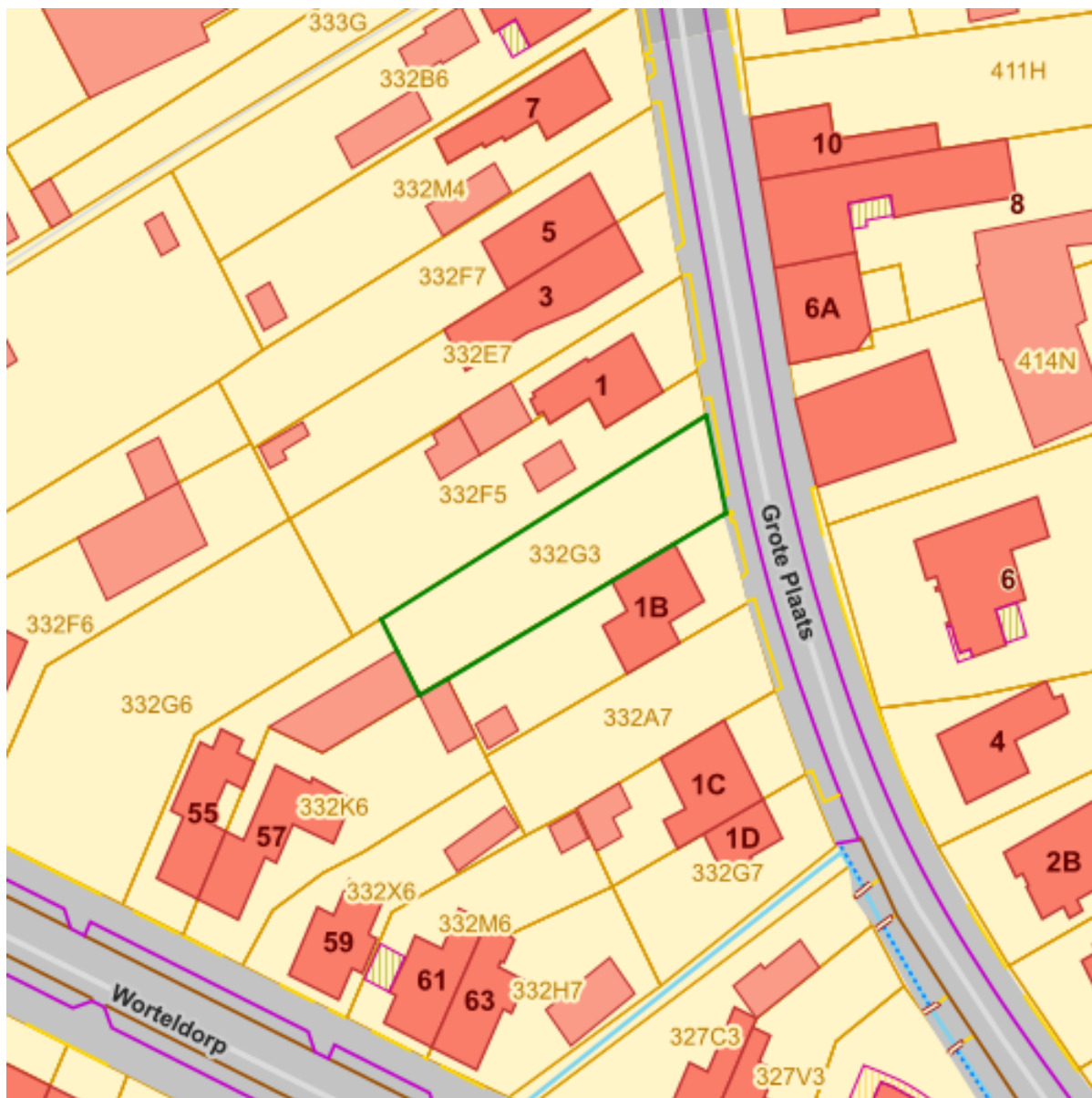
Bekijken op Geopunt.be [Klik hier](#)

Agentschap Onroerend Erfgoed Publieke Download Service [Klik hier](#)





## Vastgesteld bouwkundig erfgoed - gehelen



Vastgestelde inventaris van bouwkundig erfgoed



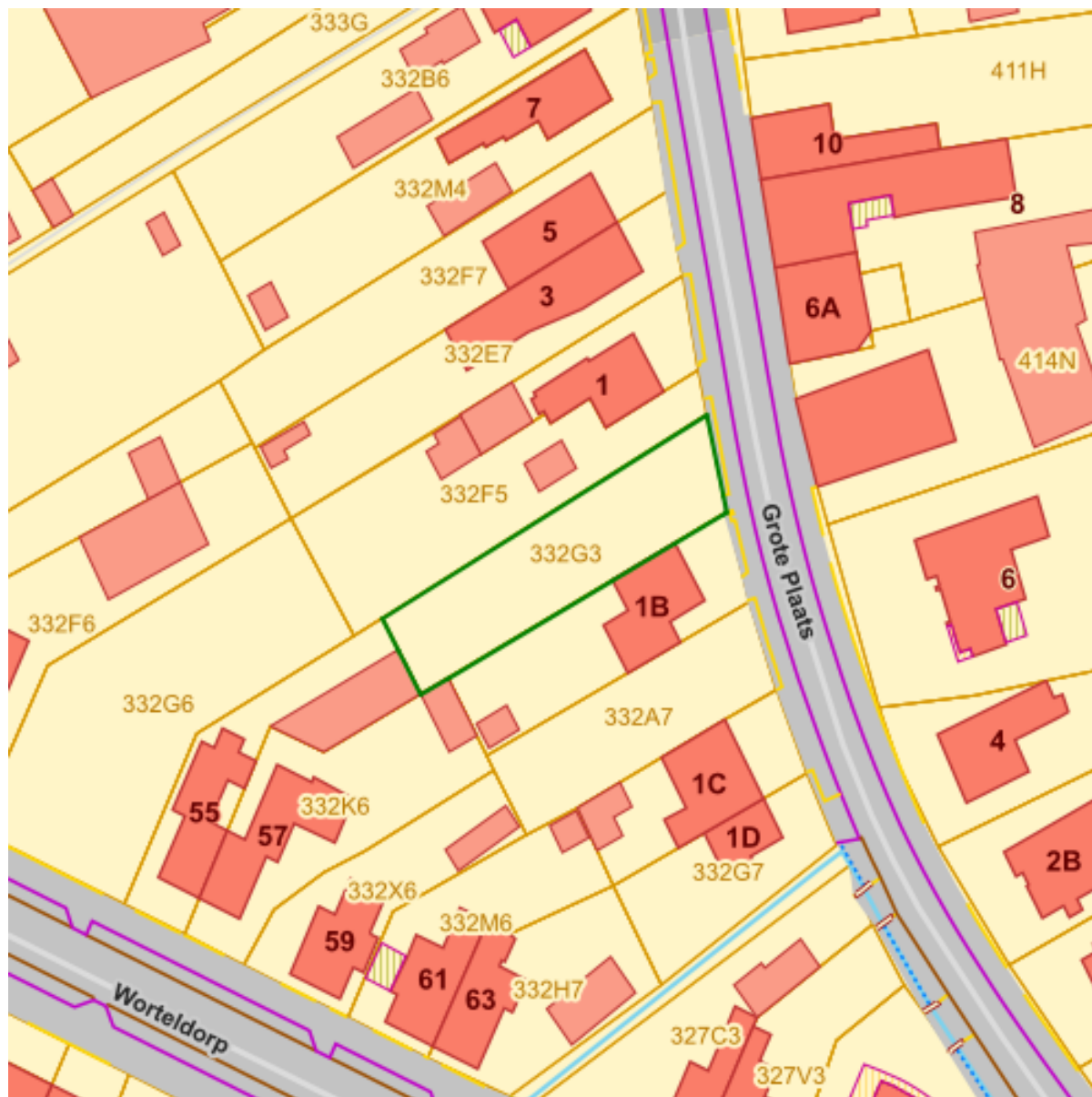
### Bronnen

Bekijken op Geopunt.be [Klik hier](#)

Agentschap Onroerend Erfgoed Publieke Download Service [Klik hier](#)



## Vastgestelde landschapsatlasrelicten



Vastgestelde relicten uit de landschapsatlas



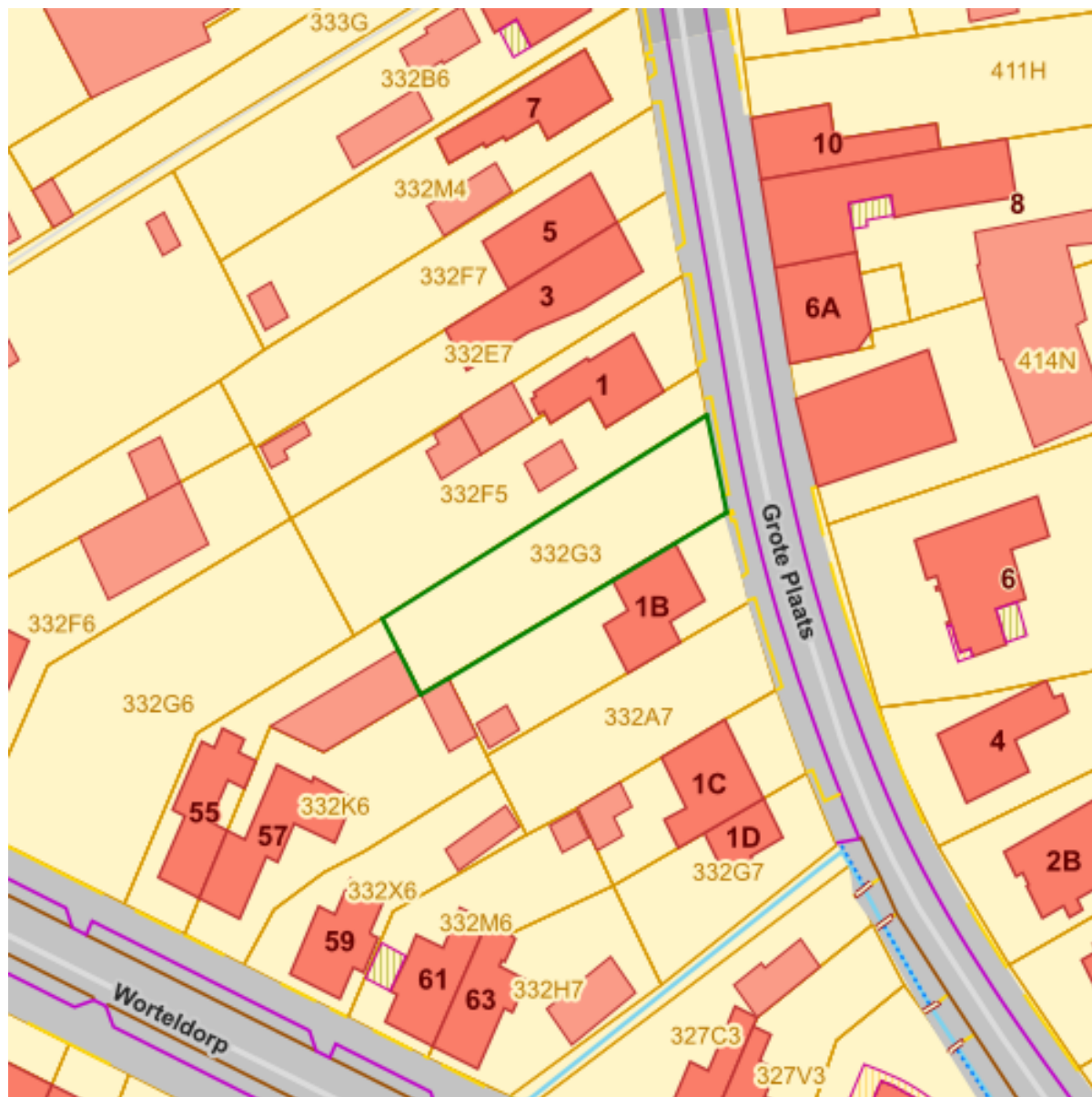
### Bronnen

Bekijken op Geopunt.be [Klik hier](#)

Agentschap Onroerend Erfgoed Publieke Download Service [Klik hier](#)



## Vastgesteld landschappelijk erfgoed



ps:ps\_vast\_le



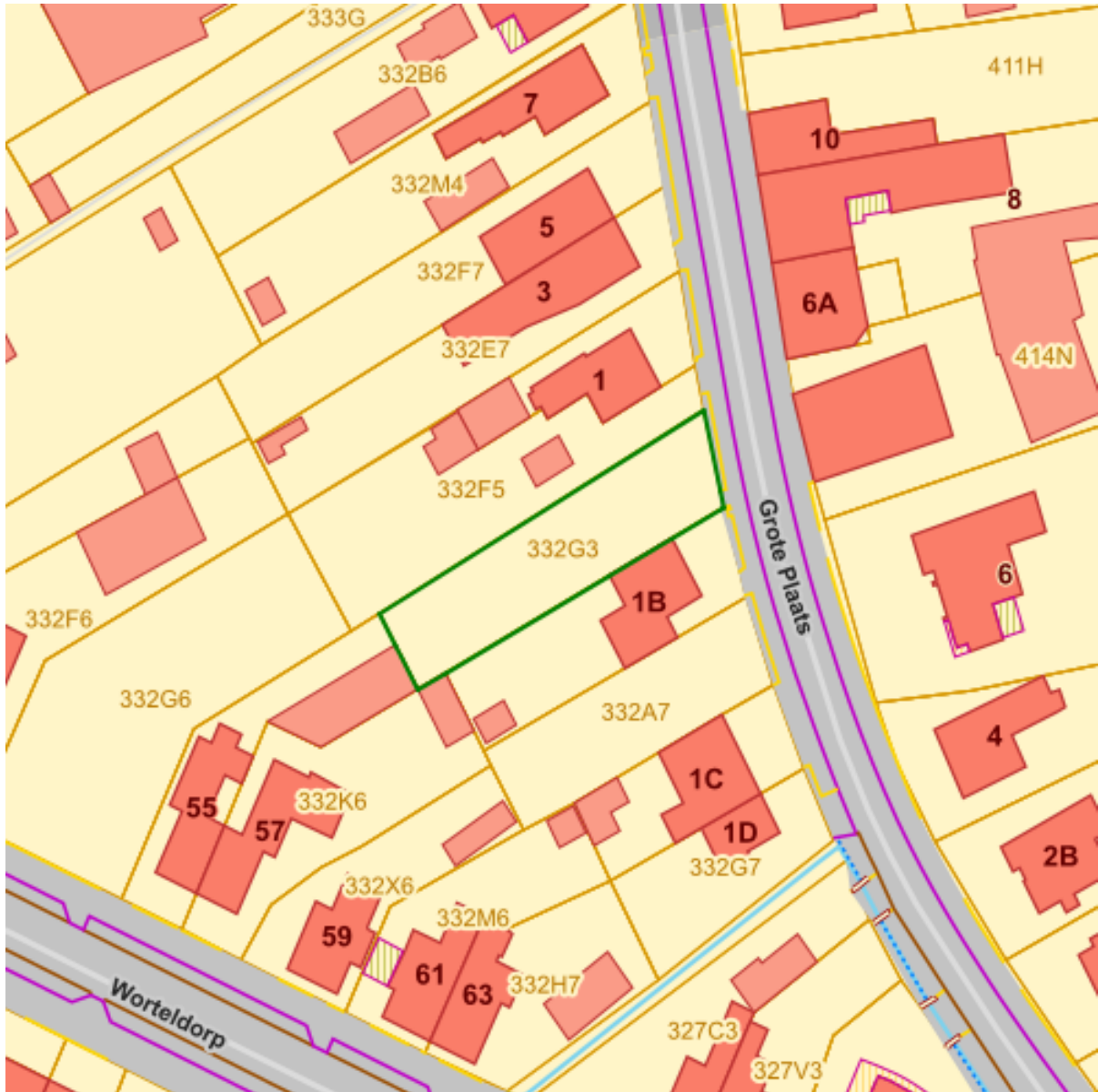
### Bronnen

Bekijken op Geopunt.be [Klik hier](#)

Mercator Publieke View Service [Klik hier](#)



## Wetenschappelijke inventaris landschappelijk erfgoed - elementen



Wetenschappelijke inventaris landschappelijk erfgoed - elementen



### Bronnen

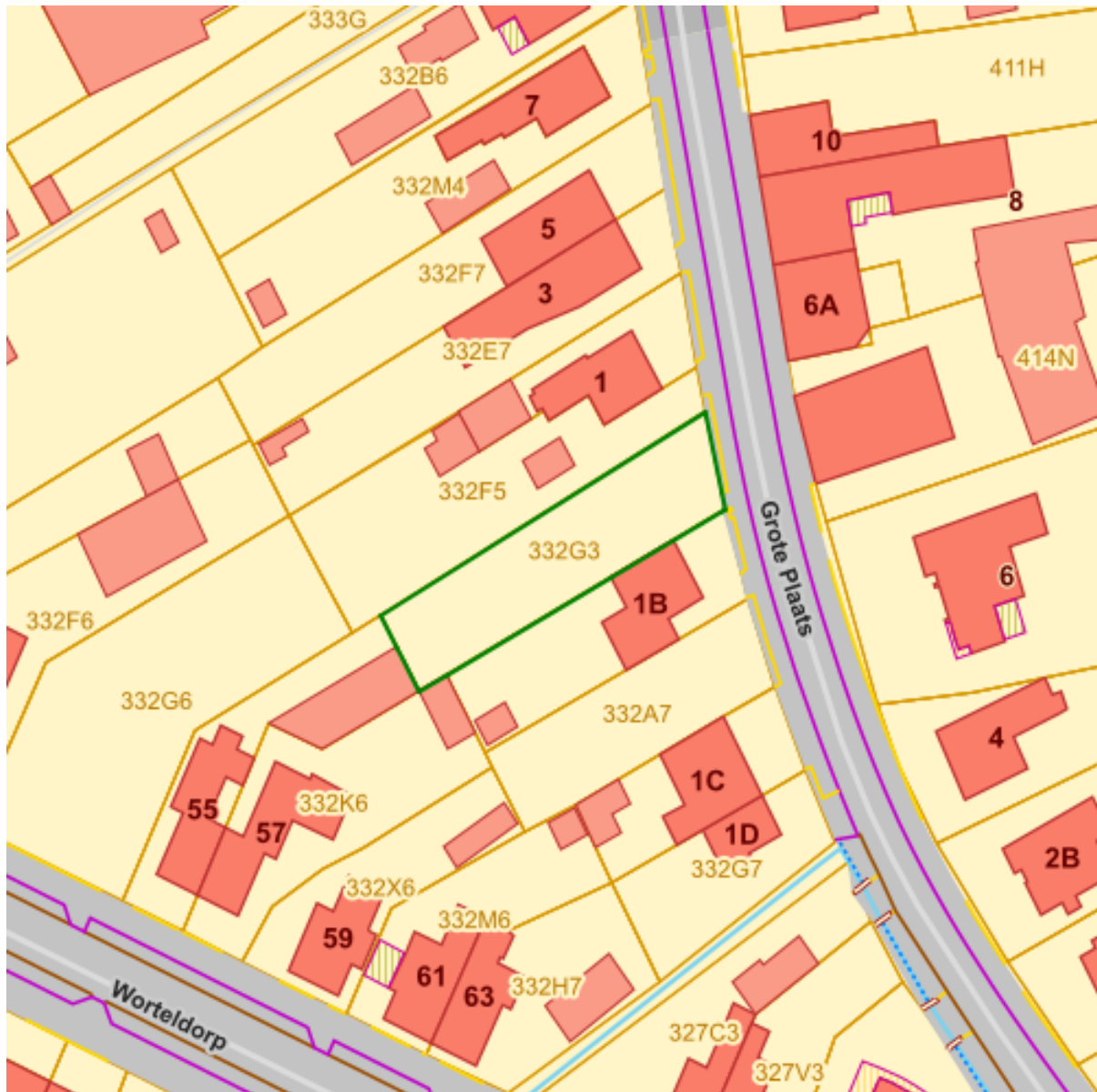
Bekijken op Geopunt.be [Klik hier](#)

Mercator Publieke View Service [Klik hier](#)





## Wetenschappelijke inventaris landschappelijk erfgoed - gehelen



lu:lu\_wet\_la\_geh\_pub



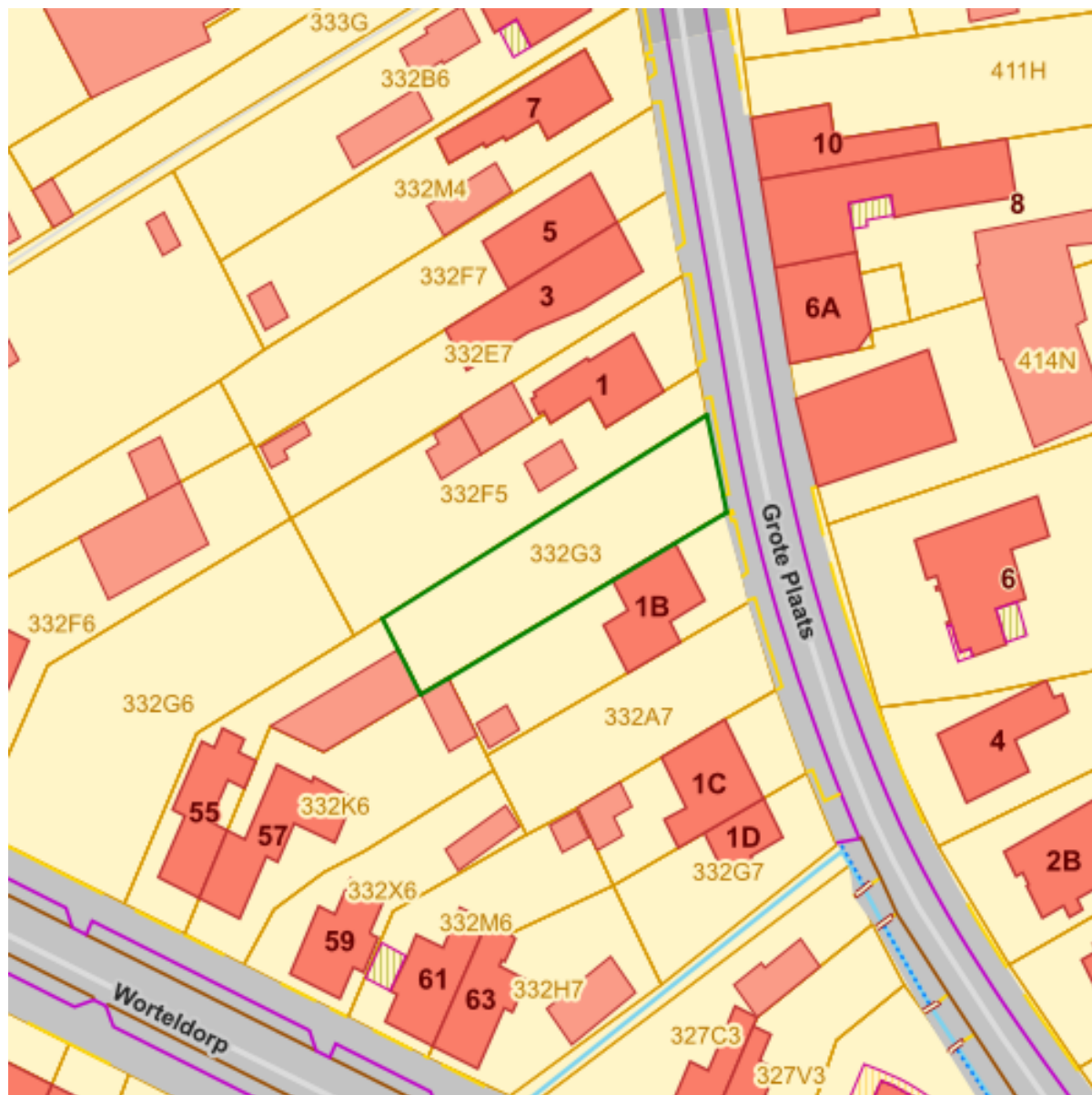
### Bronnen

Bekijken op Geopunt.be [Klik hier](#)

Mercator Publieke View Service [Klik hier](#)



## Overgangszones bij beschermd erfgoed



Overgangszones bij beschermd onroerend erfgoed



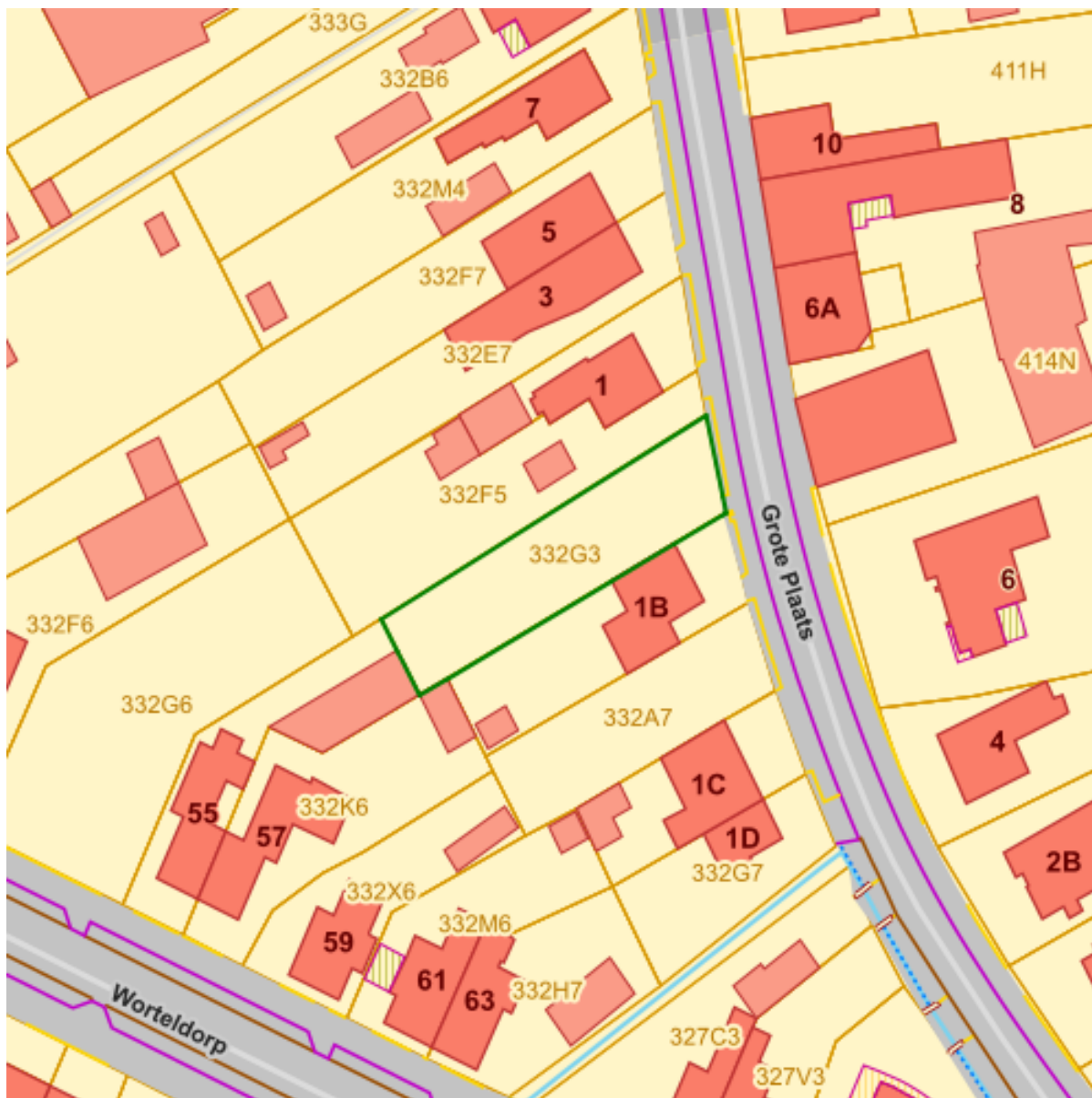
### Bronnen

Bekijken op Geopunt.be [Klik hier](#)

Agentschap Onroerend Erfgoed Publieke Download Service [Klik hier](#)



## Beheersplannen



Beheersplannen onroerend erfgoed



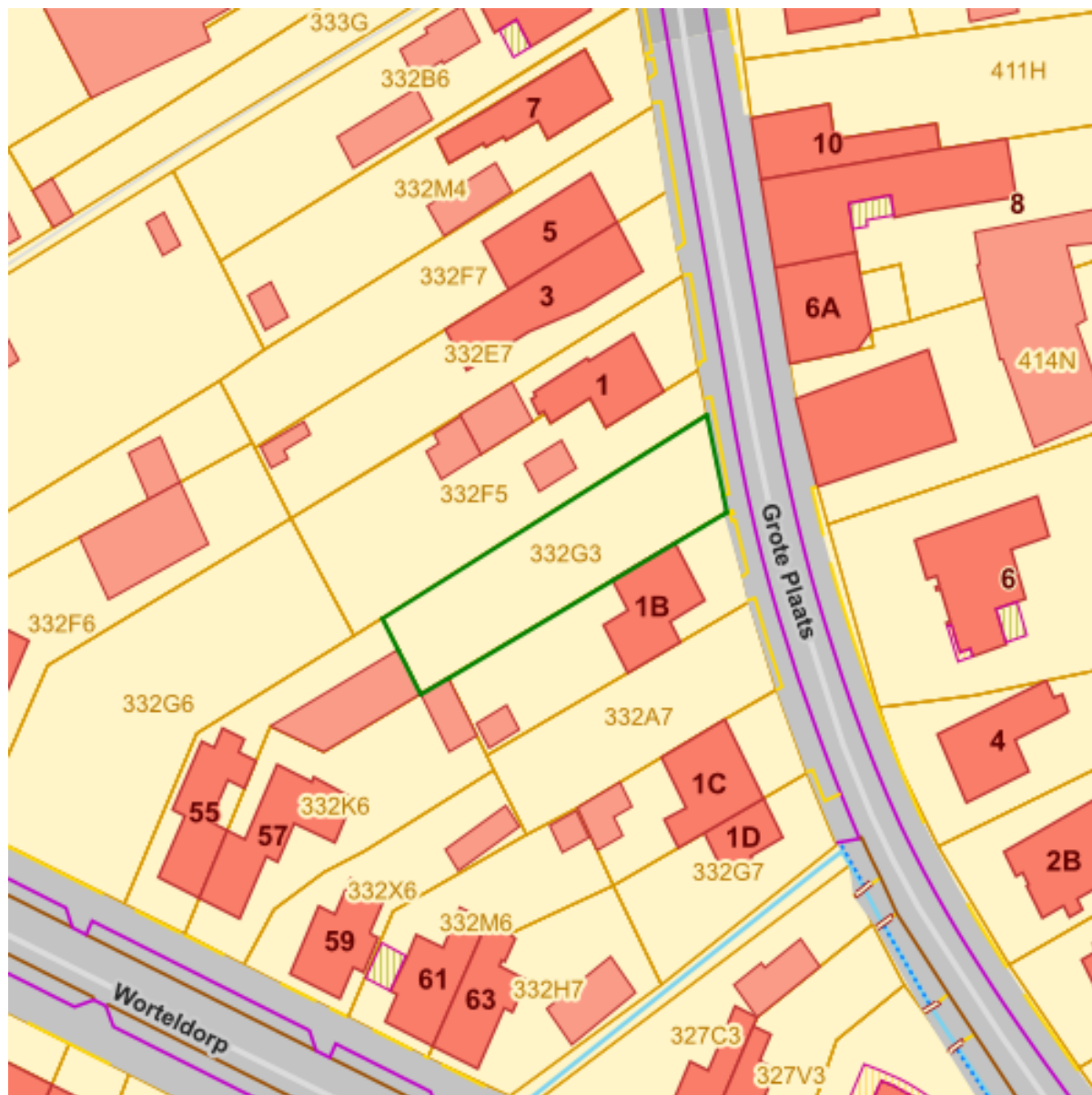
### Bronnen

Bekijken op Geopunt.be [Klik hier](#)

Agentschap Onroerend Erfgoed Publieke Download Service [Klik hier](#)



## Gebieden geen archeologie - gewestelijk



Gebieden waar geen archeologisch erfgoed te verwachten valt - gewestelijk



### Bronnen

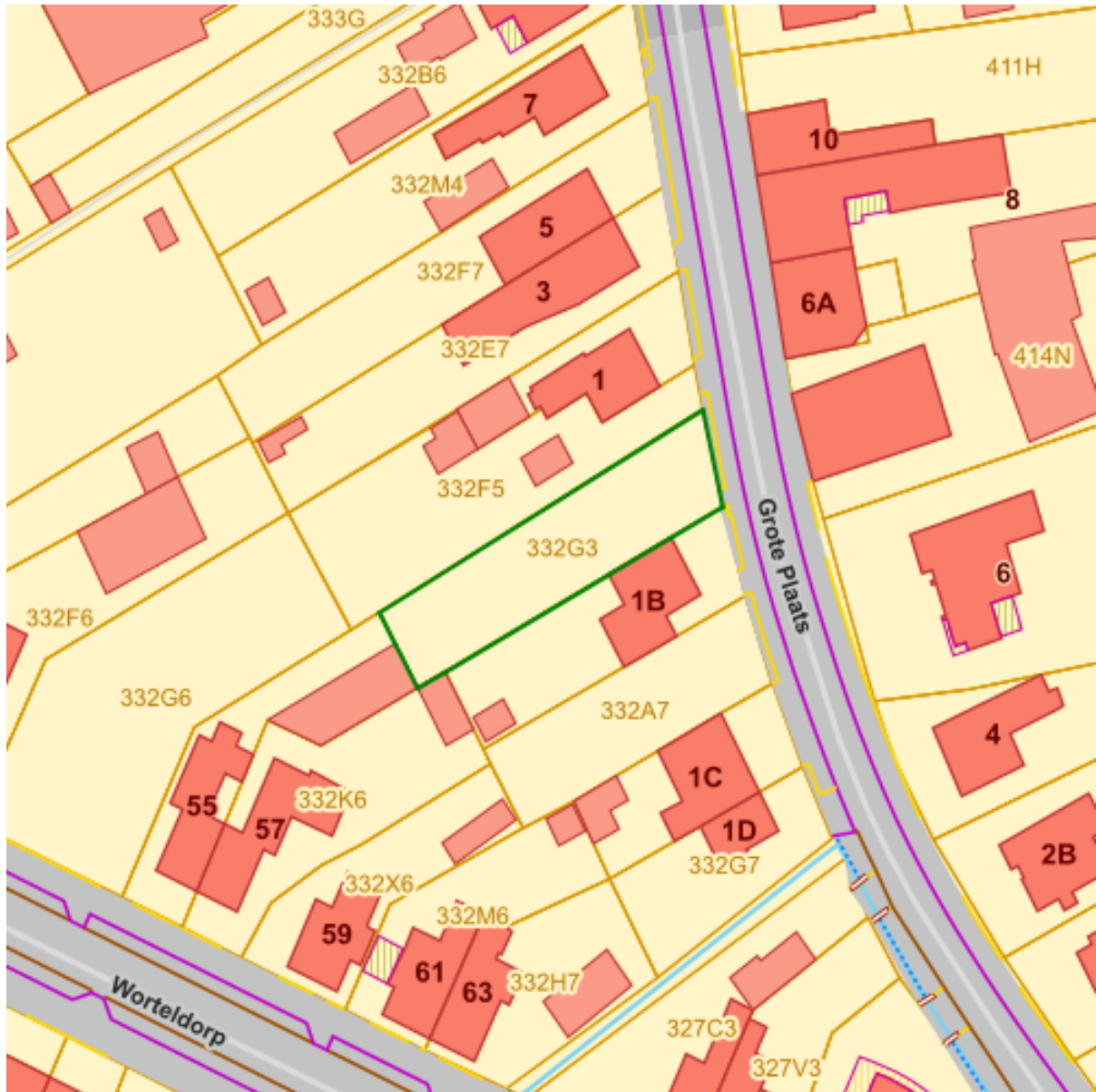
Bekijken op Geopunt.be [Klik hier](#)

Agentschap Onroerend Erfgoed Publieke Download Service [Klik hier](#)





## Gebieden geen archeologie - gemeentelijk



Gebieden waar geen archeologisch erfgoed te verwachten valt - gemeentelijk



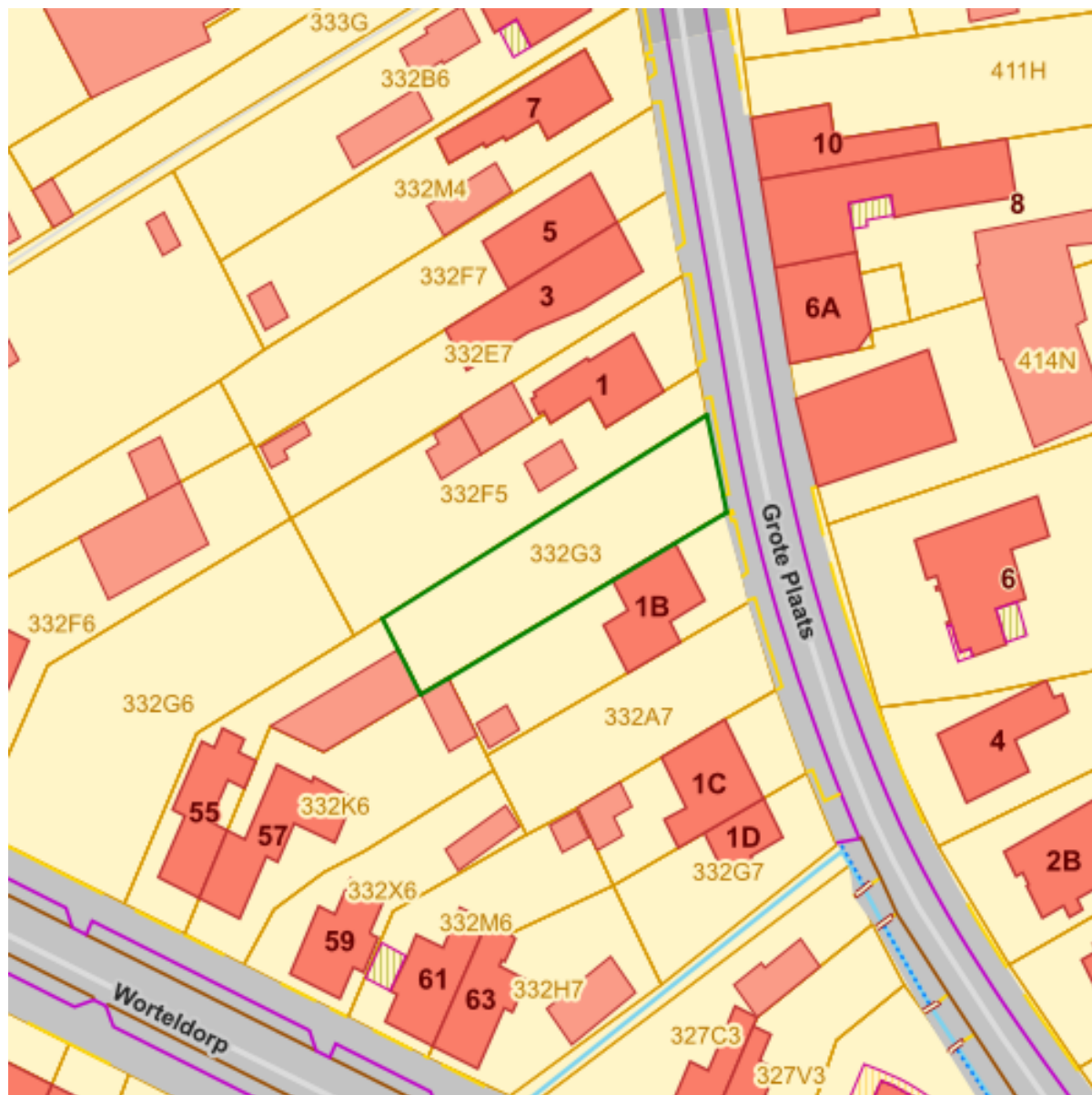
### Bronnen

Bekijken op Geopunt.be [Klik hier](#)

Agentschap Onroerend Erfgoed Publieke Download Service [Klik hier](#)



## Wetenschappelijke archeologische zones



Wetenschappelijke inventaris archeologisch erfgoed - gehelen



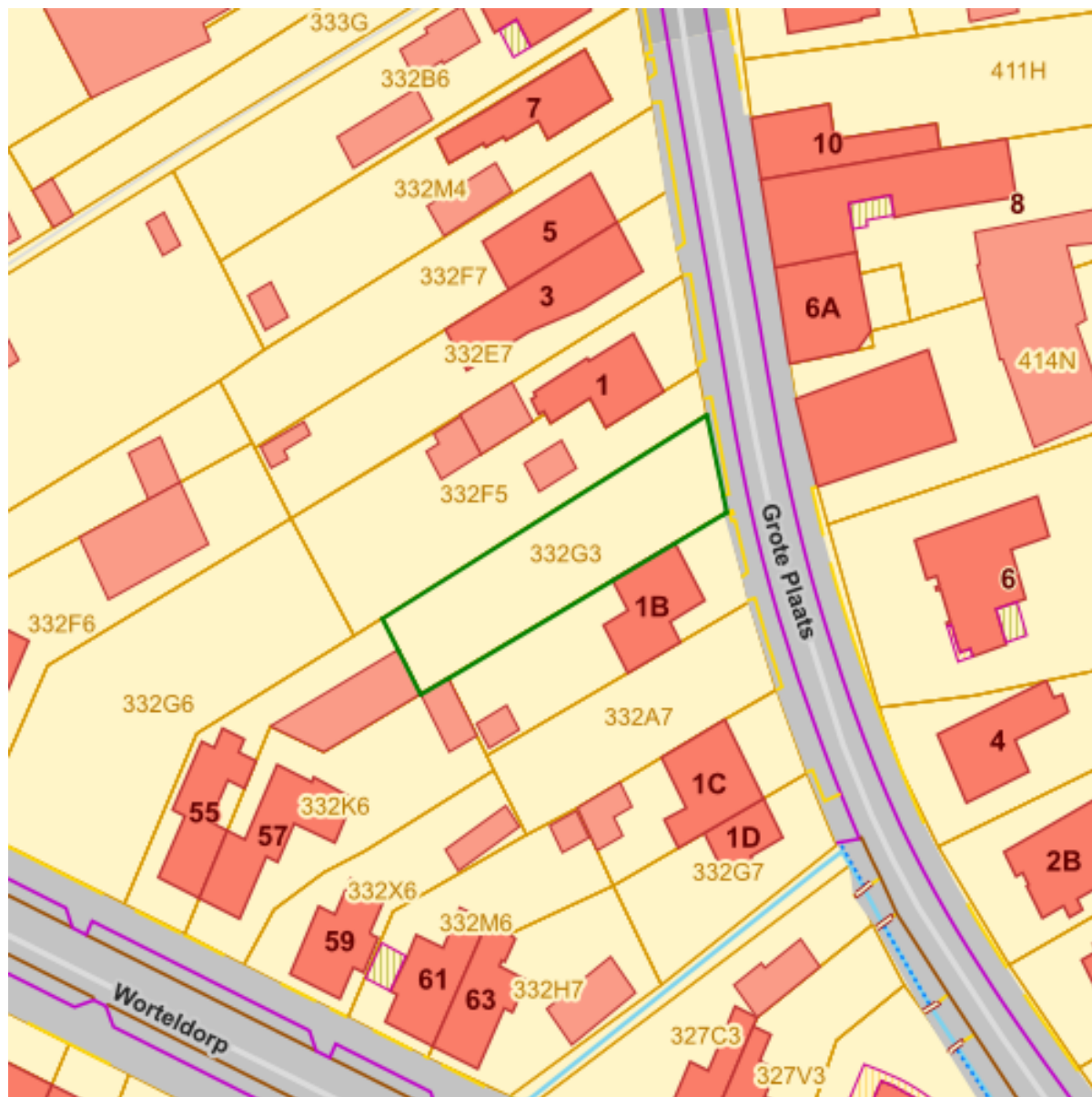
### Bronnen

Bekijken op Geopunt.be [Klik hier](#)

Mercator Publieke View Service [Klik hier](#)



## Bekrachtigde archeologienota's en nota's



Archeologienotas en notas



### Bronnen

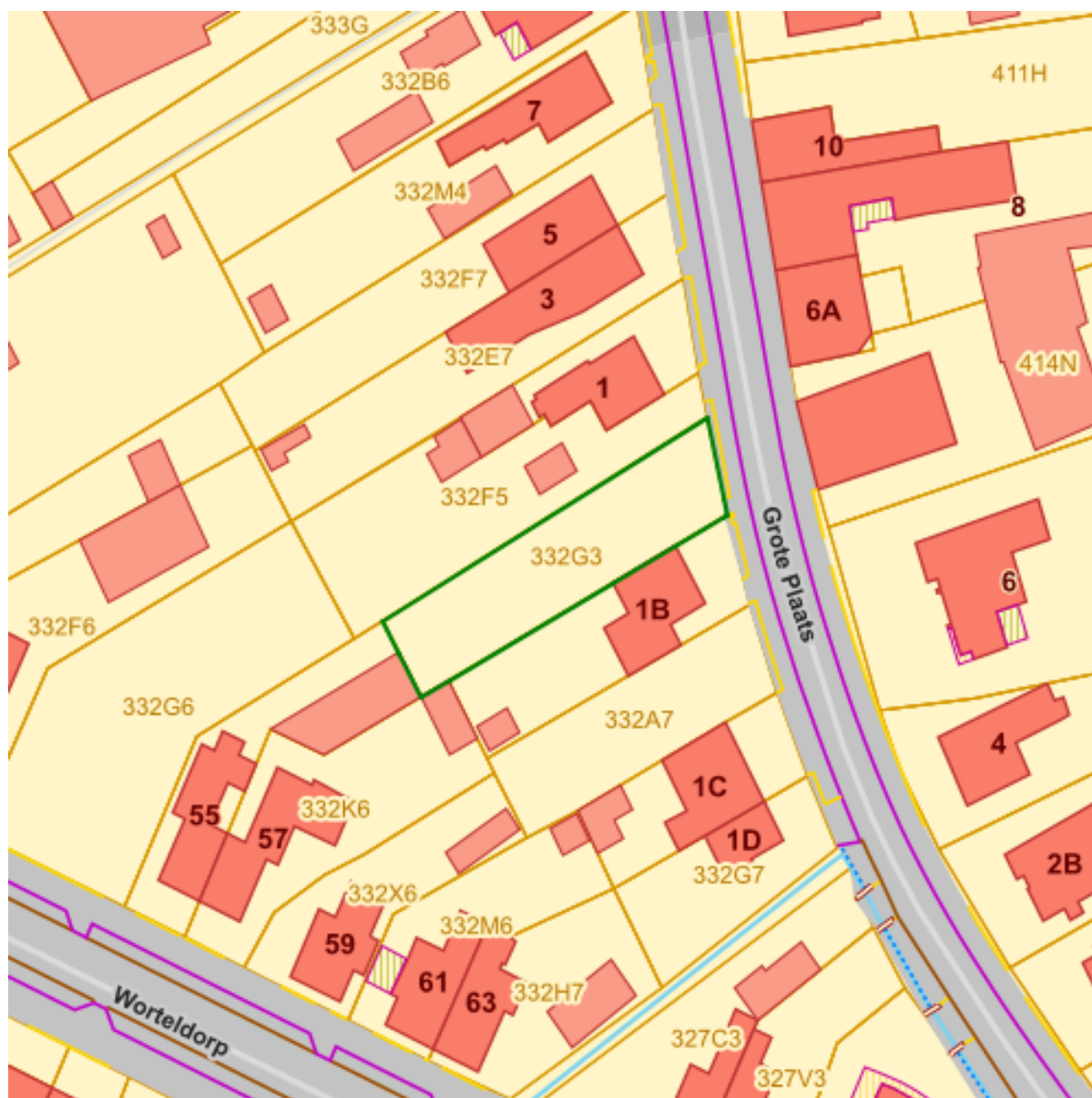
Bekijken op Geopunt.be [Klik hier](#)

Agentschap Onroerend Erfgoed Publieke Download Service [Klik hier](#)





## Eindverslagen archeologie



Archeologie Eindverslagen



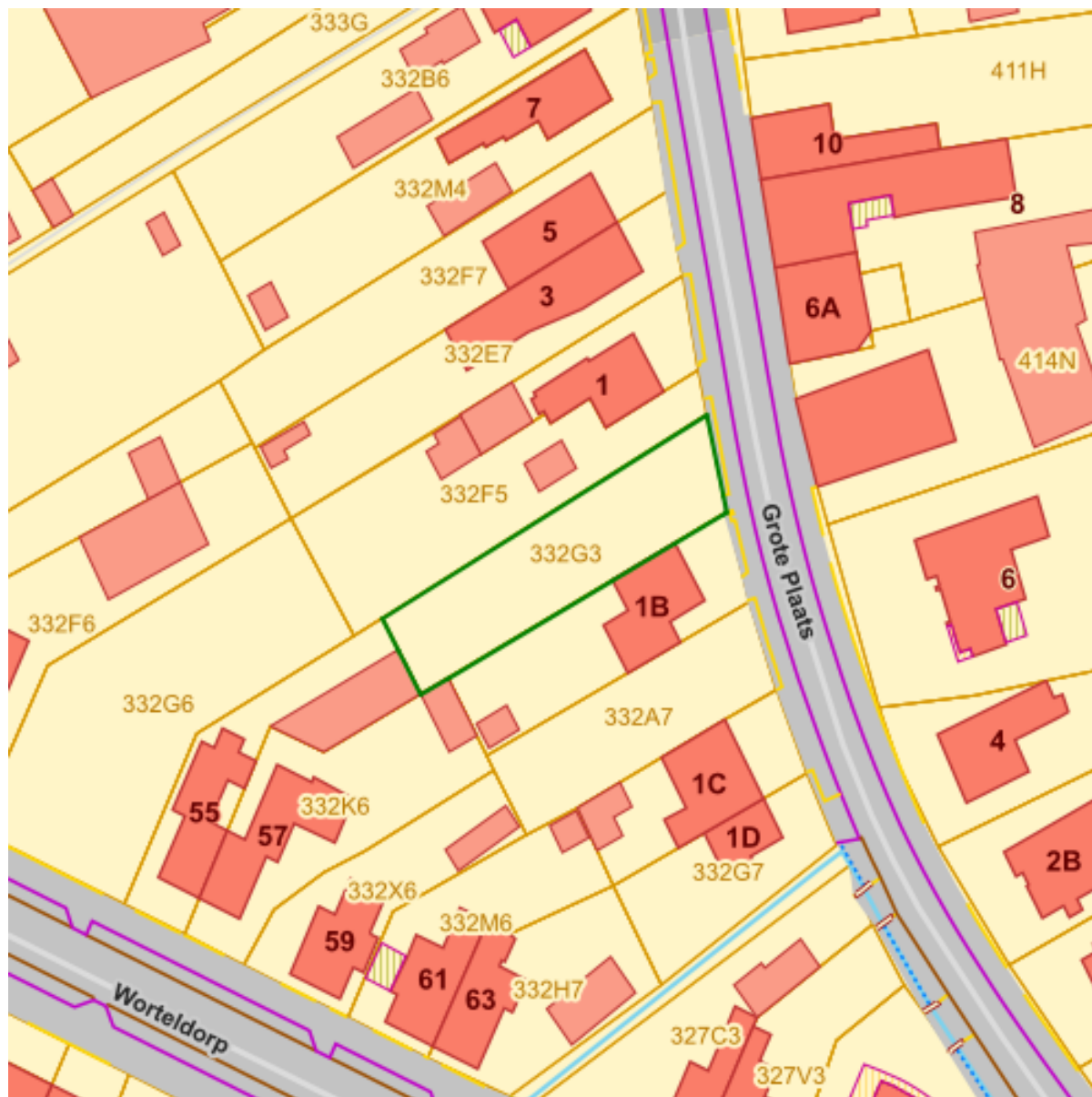
### Bronnen

Bekijken op Geopunt.be [Klik hier](#)

Agentschap Onroerend Erfgoed Publieke Download Service [Klik hier](#)



## Erfgoedlandschappen



Erfgoedlandschappen



### Bronnen

Bekijken op Geopunt.be [Klik hier](#)

Agentschap Onroerend Erfgoed Publieke Download Service [Klik hier](#)



## Atlas der Buurtwegen (ca 1840), Vlaanderen



Atlas der Buurtwegen (ca 1840), Vlaanderen

RGB

- Red: Band\_1
- Green: Band\_2
- Blue: Band\_3

### Bronnen

Bekijken op Geopunt.be [Klik hier](#)

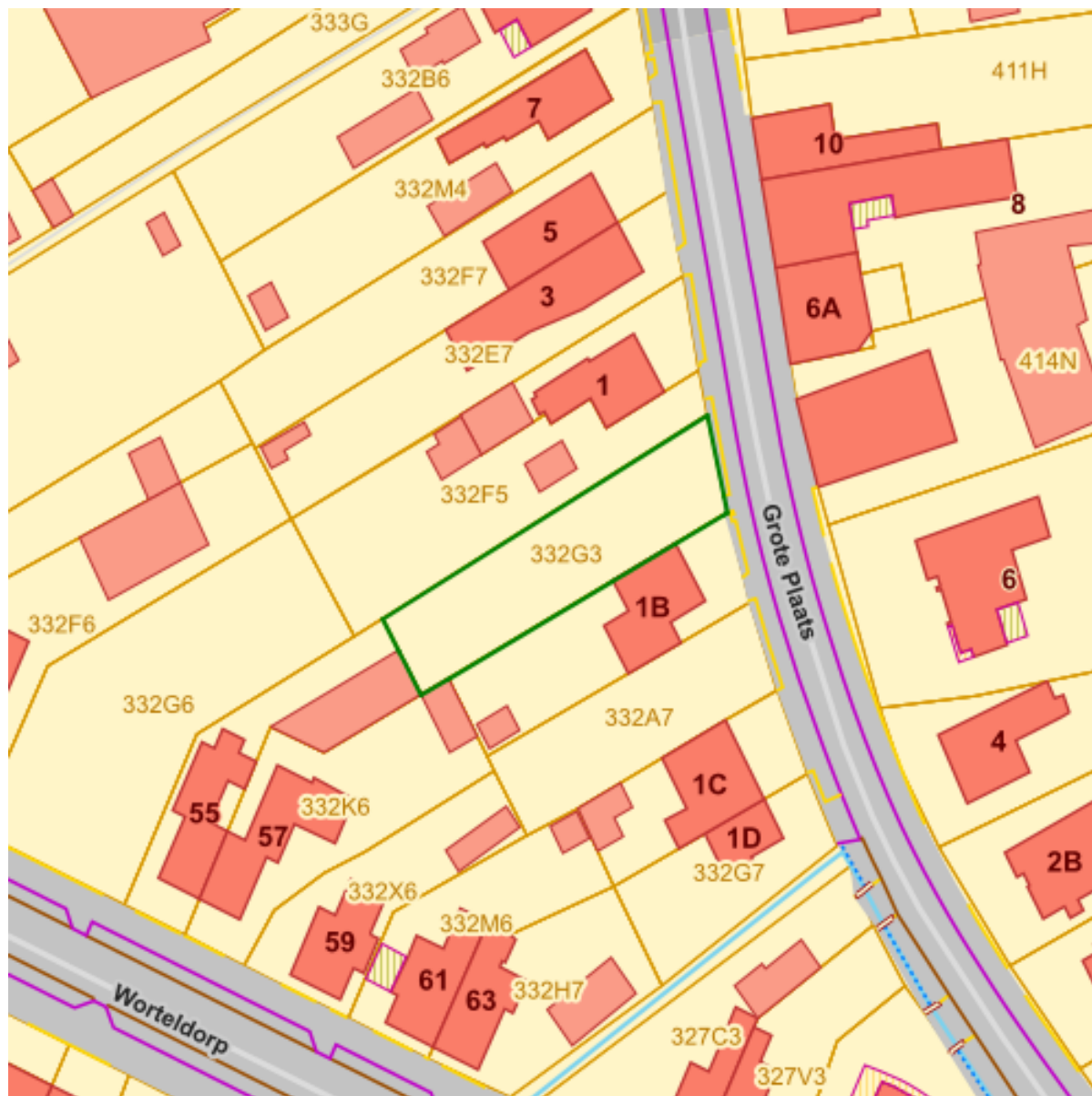


Datum: 25/01/2024  
Perceel: 13051D0332/00G003  
Gebruikersnaam: Sarah Notelteirs  
Grote Plaats 1B, 2323 Hoogstraten

Raadpleegdienst voor historische cartografie [Klik hier](#)



## Vastgoedprijzen



Naam	Waarde
Huis	
Type	Huis
Jaar	2023
trustIndicator	1
Appartement	



Datum: 25/01/2024  
Perceel: 13051D0332/00G003  
Gebruikersnaam: Sarah Notelteirs  
Grote Plaats 1B, 2323 Hoogstraten

Type	Appartement
Gemiddelde prijs	
Mediaan prijs	
Vijfentwintigste percentielprijs	
Vijfzeventigste percentielprijs	
Terrein	
id	13014
placeNameNL	Hoogstraten
placeNameFR	Hoogstraten
Gemiddeld 2017	313
Gemiddeld 2020	325
Gemiddeld 2021	
Evolutie2017-2021	
Evolutie2020-2021	

#### Bronnen

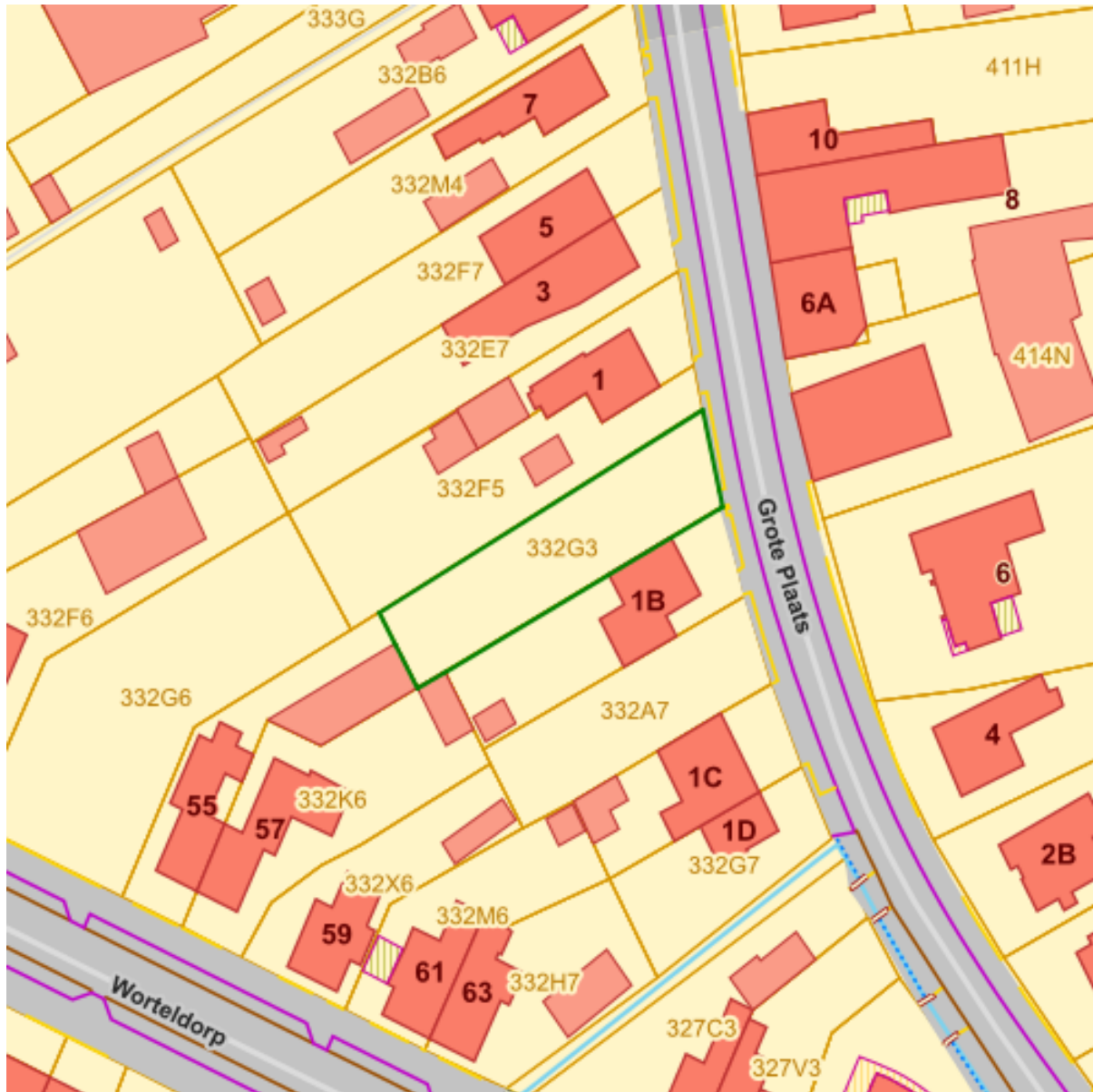
Bekijken op Geopunt.be [Klik hier](#)

Notaris.be [Klik hier](#)





## Brownfieldconvenanten



### Bronnen

Bekijken op Geopunt.be [Klik hier](#)

WMS Agentschap Innoveren en Ondernemen [Klik hier](#)