



Inhoudstafel

Kaarten

Mobiscore	4
Register van Herstelvorderingen	4
Kadastraal plan (CadGis)	5
Luchtfoto Vlaanderen winter 2022 - kleur.....	6
Gewestplan	7
PFAS	8
OVAM Bodemonderzoeken en sanering	9
OVAM-Schadegevallen en meldingen.....	10
Vlaamse inventaris van ongeschikte en onbewoonbare woningen	11
Woningen met een conformiteitsattest	12
Boskartering 1990.....	13
Bosreferentiaal 2000.....	14
Digitale boswijzer Vlaanderen 2021	15
Groenkaart Vlaanderen 2021	16
Natuurbeheerplannen	17
Watertoets: Overstromingsgevoelige gebieden vanuit zee 2023	18
Watertoets: Overstromingsgevoelige gebieden fluviaal 2023	19
Watertoets: Overstromingsgevoelige gebieden pluviaal 2023	20
Overstromingsgebieden en oeverzones Integraal Waterbeleid.....	21
Risicozones voor overstromingen.....	22
Recent overstroomde gebieden	23
Van nature overstroombare gebieden	24
Gebieden van het VEN en het IVON	25
Signaalgebieden.....	26
Grenzen van polders	27



Grenzen van wateringen.....	28
Grondwaterwingebieden en beschermingszones	29
Gebiedstypes nitraat mestdecreet, geldend	30
Traditioneel Landschap.....	31
Habitatrichtlijngebieden	32
Vogelrichtlijngebieden	33
Jachtgebieden	34
Vlaams voorkooprecht van toepassing op het onroerend goed	35
Vastgoedprijzen	36
Atlas der Buurtwegen (ca 1840), Vlaanderen.....	38
Beschermd onroerend erfgoed.....	39
Vastgestelde inventarissen	40
Erfgoedlandschappen	41
Unesco Werelderfgoed.....	42
Gebieden geen Archeologie.....	43
Plannen	44
Wetenschappelijke Inventarissen.....	45

Legend:

Resultaat in map

Resultaat in het perceel

Bronnen:

Vlaamse Milieumaatschappij [Klik hier](#)

Koninklijke Bibliotheek België [Klik hier](#)

Agentschap Natuur en Bos [Klik hier](#)

Departement Omgeving [Klik hier](#)

Agentschap Onroerend Erfgoed [Klik hier](#)

Ovam [Klik hier](#)



Datum: 19/06/2024
Perceel: 11032A0434/00H000
Gebruikersnaam: Michelle Geenen
Hoogstraatsebaan 93, 2390 Malle

Cadgis [Klik hier](#)
Universiteit Gent [Klik hier](#)
Digitaal Vlaanderen [Klik hier](#)
Fednot [Klik hier](#)
Vlaamse Milieumaatschappij - Ondergrond [Klik hier](#)
Waterinfo [Klik hier](#)
Wonen in Vlaanderen [Klik hier](#)
Vlaamse Landmaatschappij [Klik hier](#)
Mobiscore [Klik hier](#)



Datum: 19/06/2024
Perceel: 11032A0434/00H000
Gebruikersnaam: Michelle Geenen
Hoogstraatsebaan 93, 2390 Malle

Mobiscore

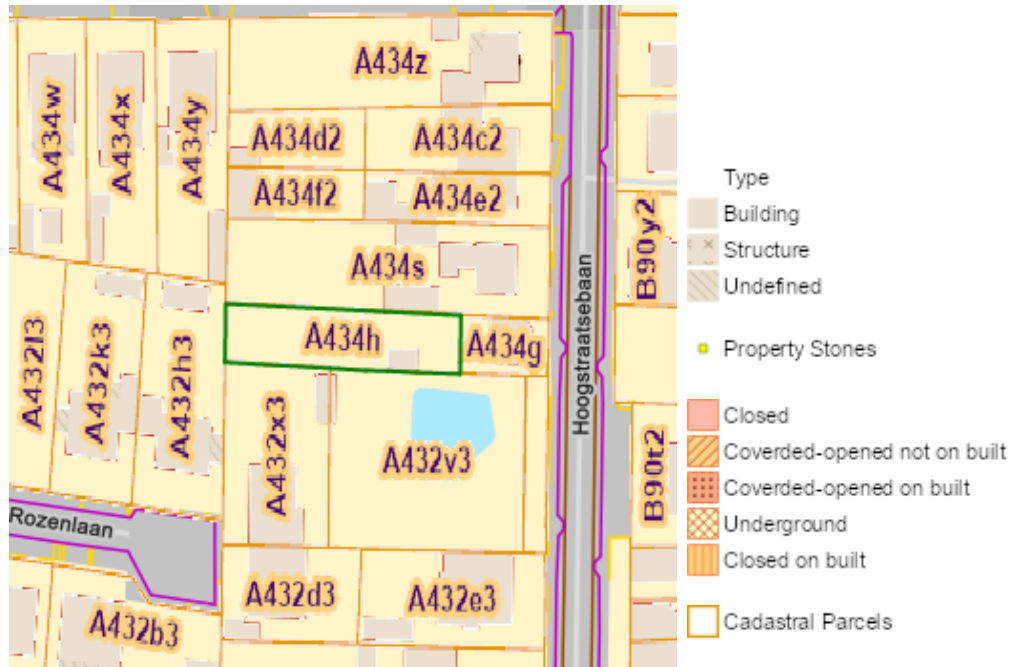


Register van Herstelvorderingen

Dit perceel staat niet geregistreerd in het register van herstellvorderingen



Kadastraal plan (CadGis)



Naam	Waarde
Kadastraal planperceel	11032A0434/00H000
Kadastrale sectiecode	11032A
Perceel oppervlakte Patris (m ²)	545
Status	Undefined
Fiscale toestand	verbetering/herkwalificatie o.b.v. een ruilverkaveling
Laatste aanpassing	20-04-19 12:48:56
Oppervlakte	538.45 m ²
Omtrek	128.50 m

Bronnen

Bekijken op eservices.minfin.fgov.be [Klik hier](#)



Datum: 19/06/2024
Perceel: 11032A0434/00H000
Gebruikersnaam: Michelle Geenen
Hoogstraatsebaan 93, 2390 Malle

Luchtfoto Vlaanderen winter 2022 - kleur




Bronnen

Bekijken op Geopunt.be [Klik hier](#)



Datum: 19/06/2024
Perceel: 11032A0434/00H000
Gebruikersnaam: Michelle Geenen
Hoogstraatsebaan 93, 2390 Malle

Gewestplan



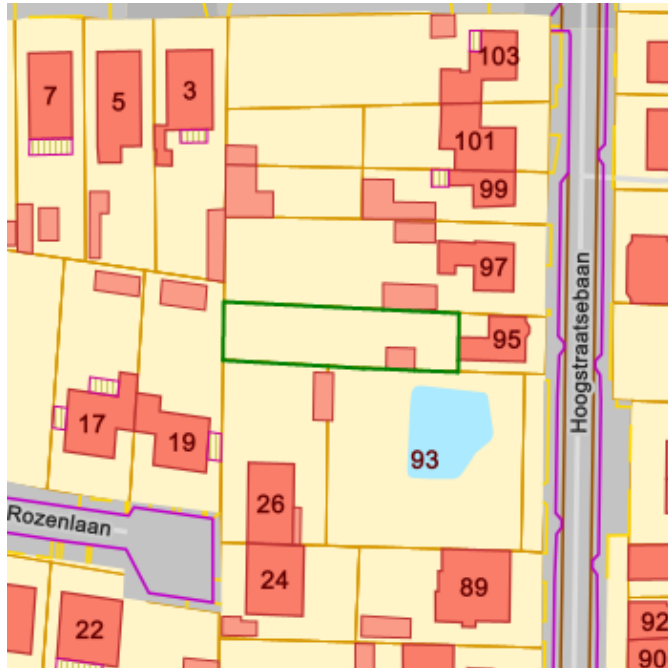
Naam	Waarde
Naam	origineel gewestplan Turnhout
De datum van het verschijnen van het plan in het Belgisch Staatsblad horende bij de betreffende fase.	1977-10-22
Herinterpretatie	Nee
Naam	Waarde
Naam	woongebieden

Bronnen

Bekijken op Geopunt.be [Klik hier](#)



PFAS



Middelpunten no regret zones



Actuele no regret zones (PFAS)

- Opgeheven
- Preventief ingesteld
- Locatiespecifiek vastgesteld
- Overruled door een andere zone
- Opgeheven mits gebruiksadvies

Profielen (PFAS)

- boring
- peilbuis
- waterbodemstaal
- staal

Inventaris brandweer(oefen)terreinen en incidenten (PFAS)

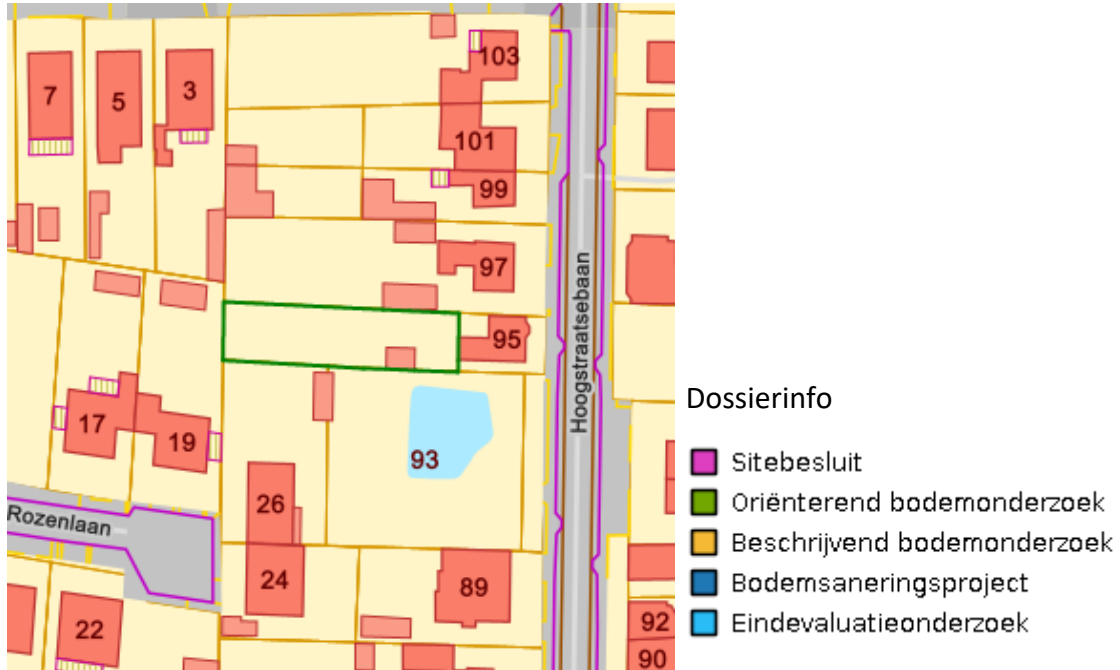
- Geen verkennend bodemonderzoek beschikbaar (geen VBO)
- Niet-PFAS-verdachte locatie
- Verkennend bodemonderzoek beschikbaar (VBO)

Bronnen

Bekijken op Geopunt.be [Klik hier](#)



OVAM Bodemonderzoeken en sanering

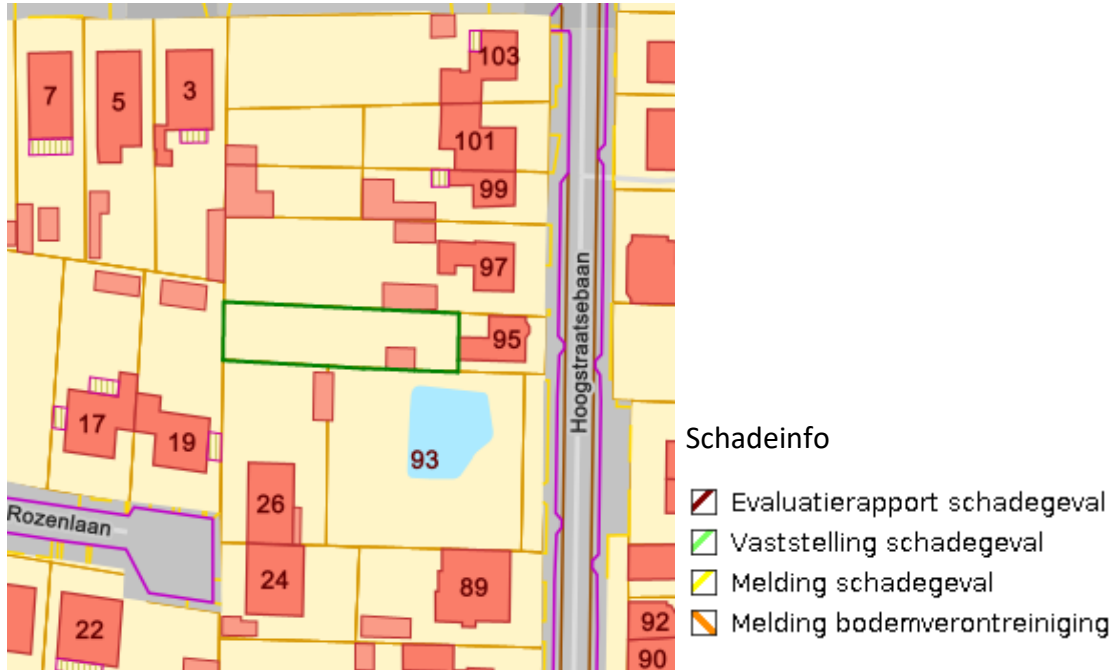


Bronnen

Bekijken op Geopunt.be [Klik hier](#)



OVAM-Schadegevallen en meldingen

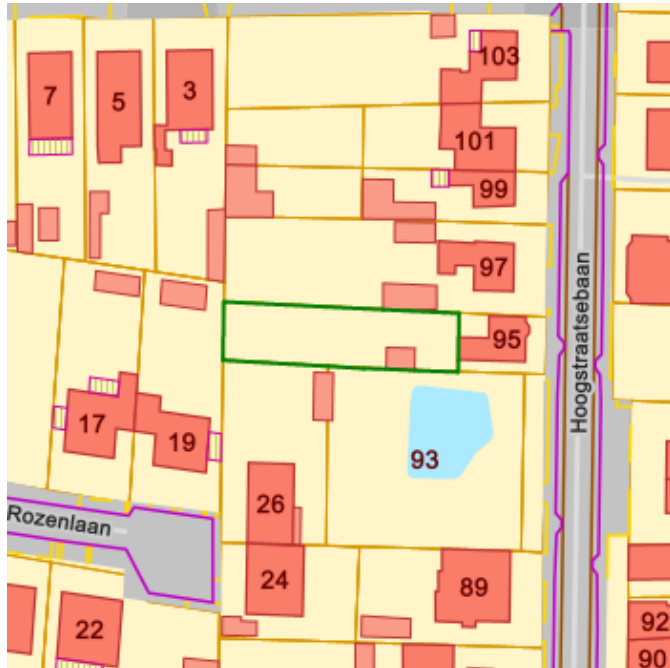


Bronnen

Bekijken op Geopunt.be [Klik hier](#)



Vlaamse inventaris van ongeschikte en onbewoonbare woningen



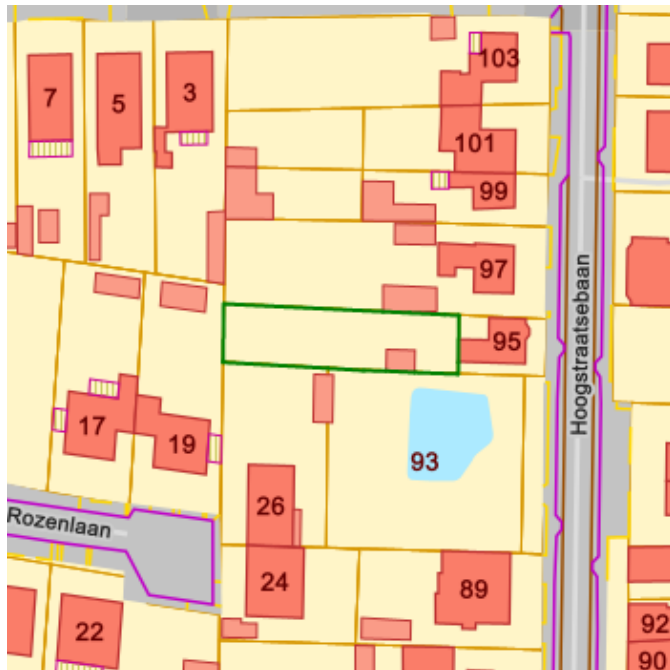
Bronnen

Bekijken op Geopunt.be [Klik hier](#)



Datum: 19/06/2024
Perceel: 11032A0434/00H000
Gebruikersnaam: Michelle Geenen
Hoogstraatsebaan 93, 2390 Malle

Woningen met een conformiteitsattest

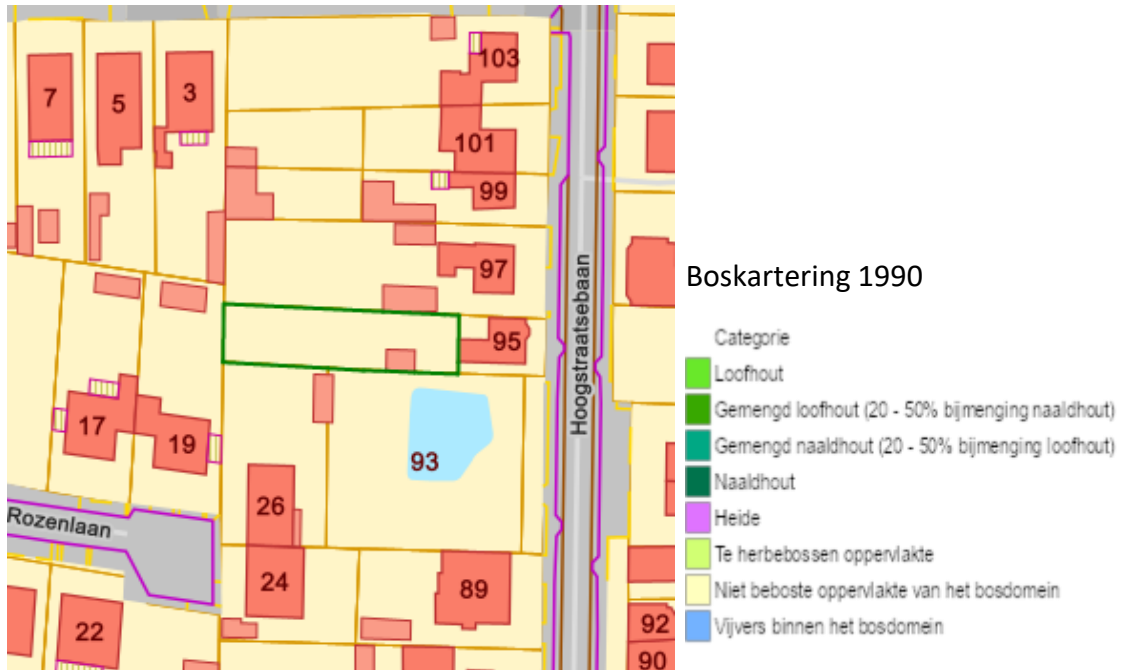


Bronnen

Bekijken op Geopunt.be [Klik hier](#)



Boskartering 1990

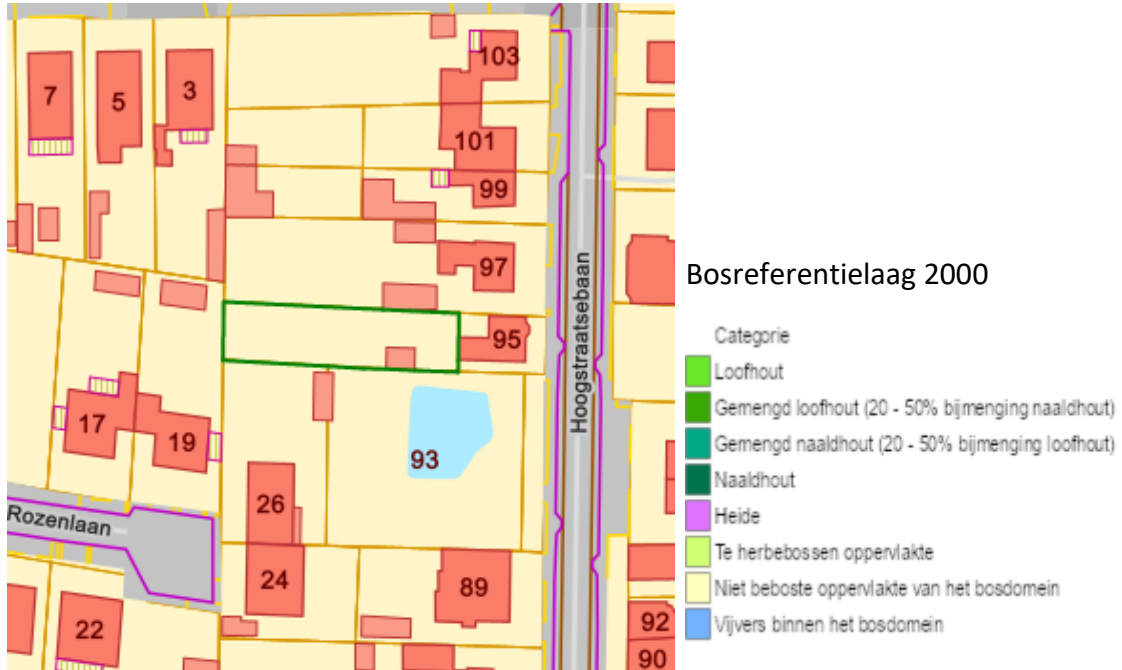


Bronnen

Bekijken op Geopunt.be [Klik hier](#)



Bosreferentiaag 2000

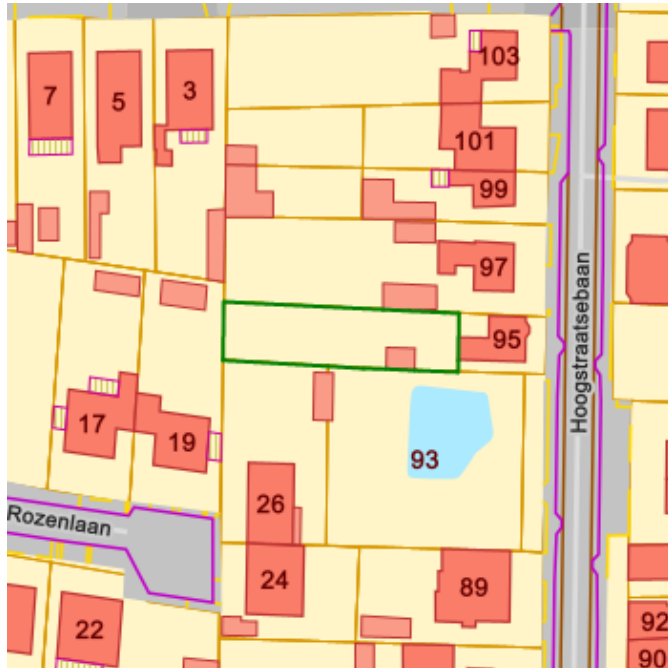


Bronnen

Bekijken op Geopunt.be [Klik hier](#)



Digitale boswijzer Vlaanderen 2021



Digitale boswijzer Vlaanderen 2021

Geen bos
■ Bos

Naam	Waarde
Omschrijving	Geen bos
Definitie	Bodembedekking die niet aan de definitie van 'Bos' voldoet

Bronnen

Bekijken op Geopunt.be [Klik hier](#)



Groenkaart Vlaanderen 2021

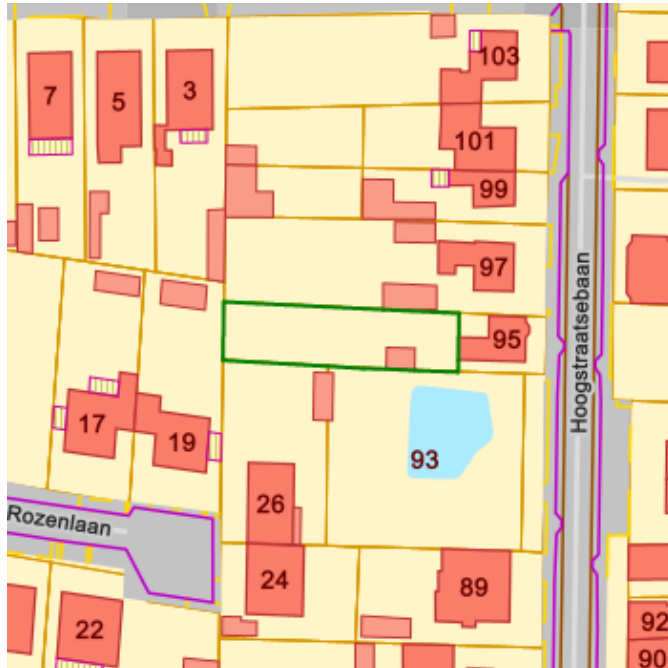


Naam	Waarde
Omschrijving	Laag groen
Definitie	Begroeiing Lager dan 3m, niet in landbouwgebruik

Bronnen
Bekijken op Geopunt.be Klik hier



Natuurbeheerplannen



Natuurbeheerplannen

- Erfgoedbeheerplan
- Natuurbeheerplan Type 1
- Natuurbeheerplan Type 2
- Natuurbeheerplan Type 3
- Natuurbeheerplan Type 4
- Andere beheerplannen
- Harmonisch Park- en Groenbeheerplan
- Beperkt Bosbeheerplan
- Uitgebreid Bosbeheerplan
- Beheerplan Militair domein
- Vlaams Natuurreservaat
- Erkend Natuurreservaat
- Aangewezen Bosreservaat
- Erkend Bosreservaat

Bronnen

Bekijken op Geopunt.be [Klik hier](#)



Watertoets: Overstromingsgevoelige gebieden vanuit zee 2023



Bronnen

Bekijken op Geopunt.be [Klik hier](#)



Watertoets: Overstromingsgevoelige gebieden fluviaal 2023



Bronnen

Bekijken op Geopunt.be [Klik hier](#)



Watertoets: Overstromingsgevoelige gebieden pluviaal 2023

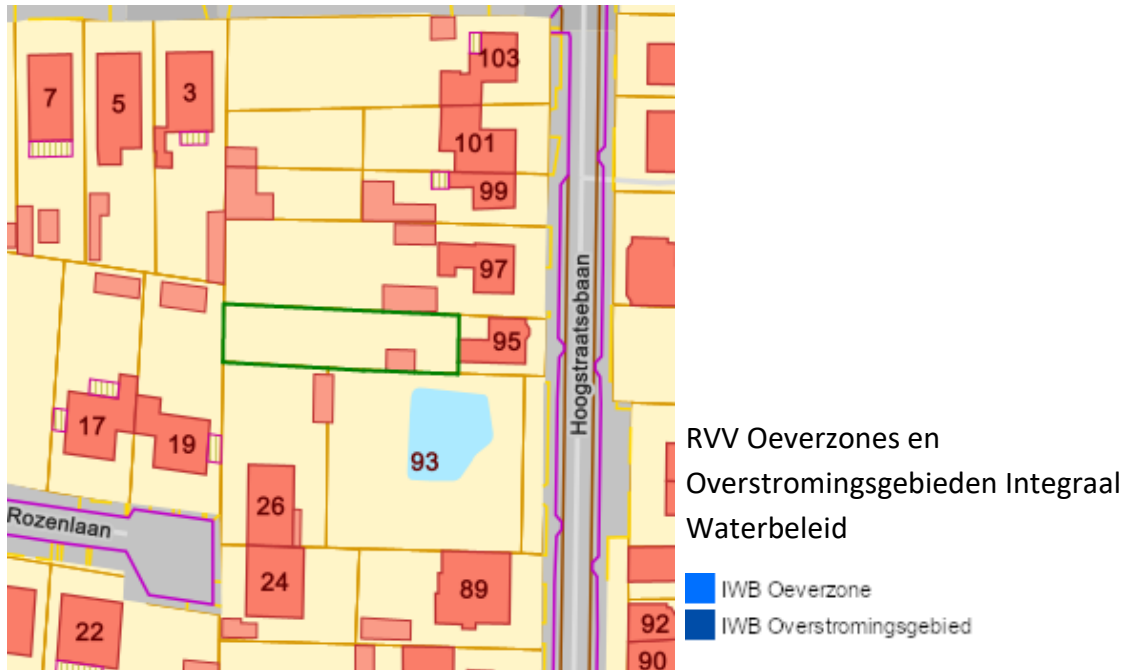


Bronnen

Bekijken op Geopunt.be [Klik hier](#)



Overstromingsgebieden en oeverzones Integraal Waterbeleid

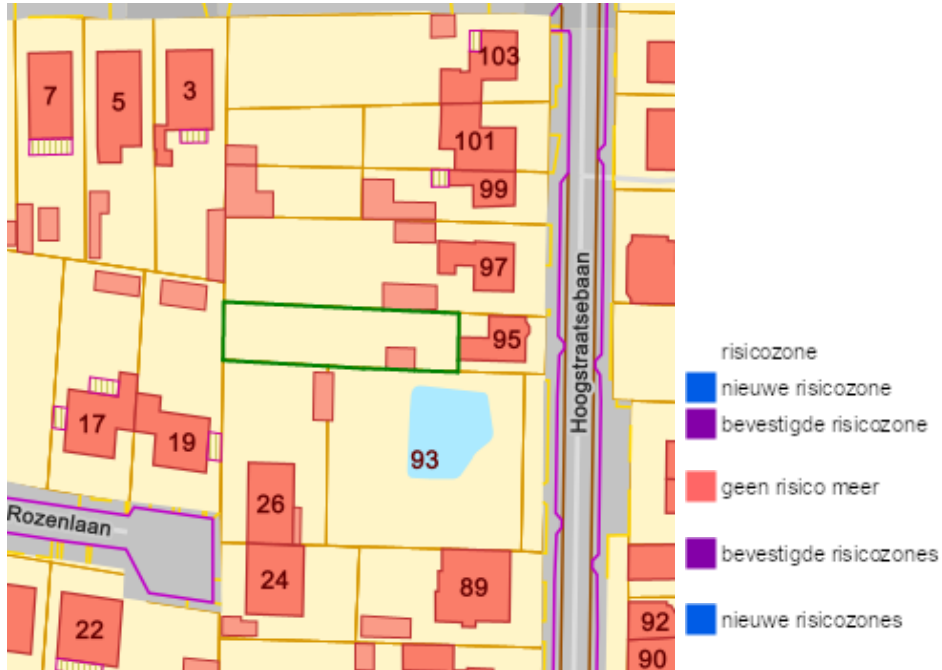


Bronnen

Bekijken op Geopunt.be [Klik hier](#)



Risicozones voor overstromingen

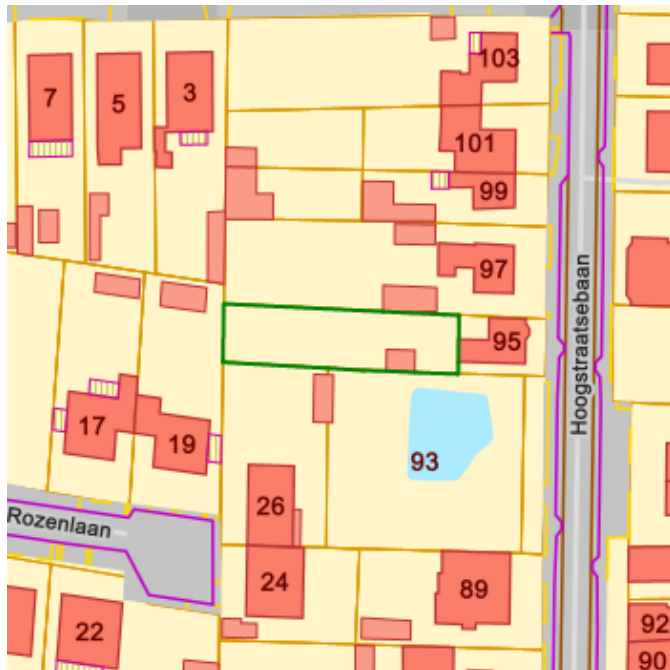


Bronnen

Bekijken op Geopunt.be [Klik hier](#)



Recent overstromde gebieden



Vlak behorende tot 1 overstroming in de periode 1988-'versiedatum'

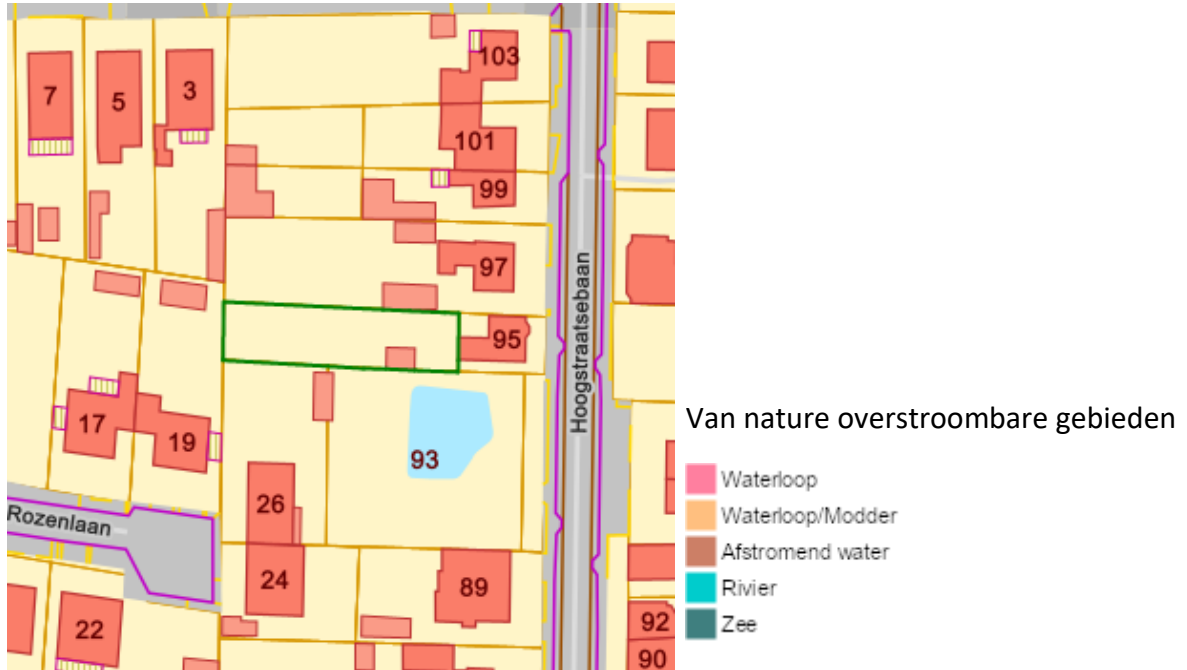
 Recent overstromd gebied

Bronnen

Bekijken op Geopunt.be [Klik hier](#)



Van nature overstroombare gebieden

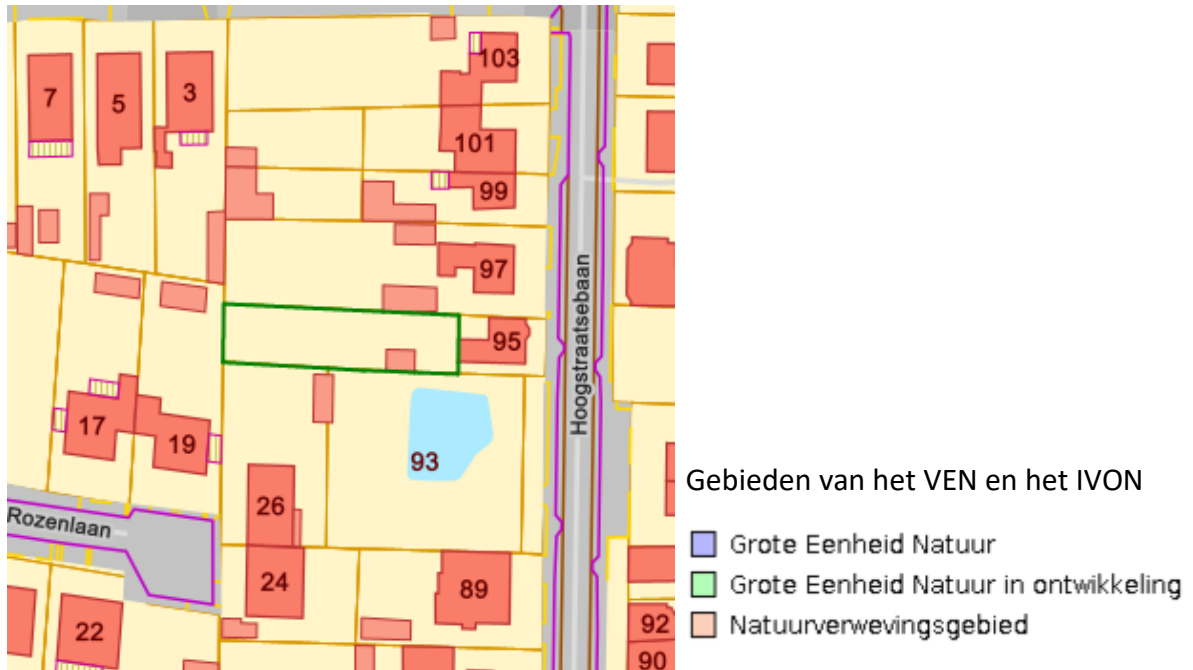


Bronnen

Bekijken op Geopunt.be [Klik hier](#)



Gebieden van het VEN en het IVON

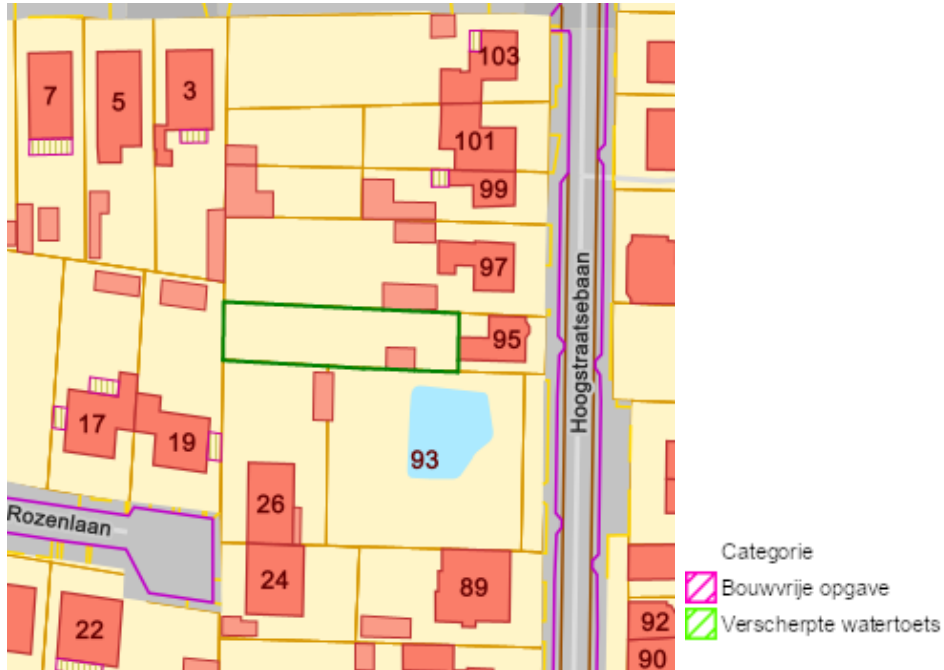


Bronnen

Bekijken op Geopunt.be [Klik hier](#)



Signaalgebieden

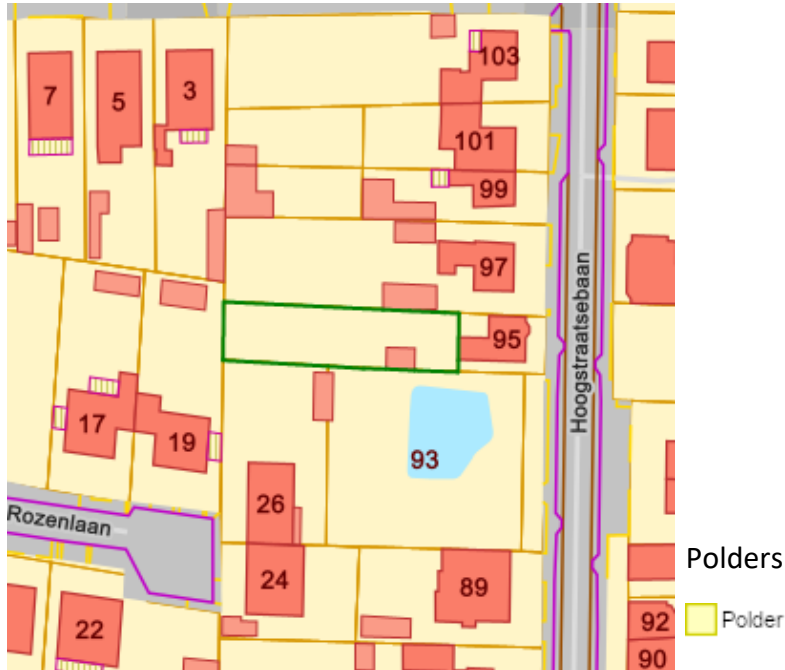


Bronnen

Bekijken op Geopunt.be [Klik hier](#)



Grenzen van polders

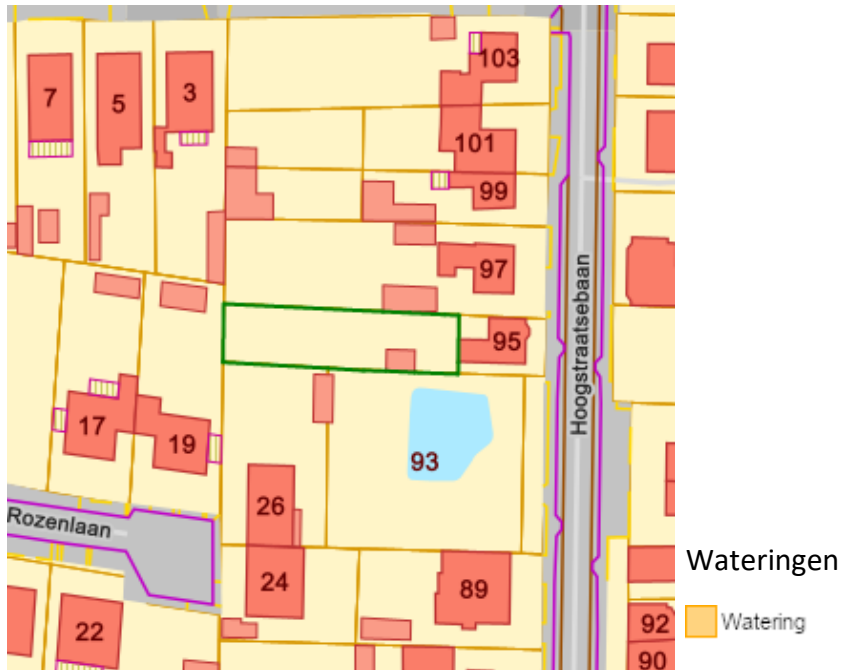


Bronnen

Bekijken op Geopunt.be [Klik hier](#)



Grenzen van watering

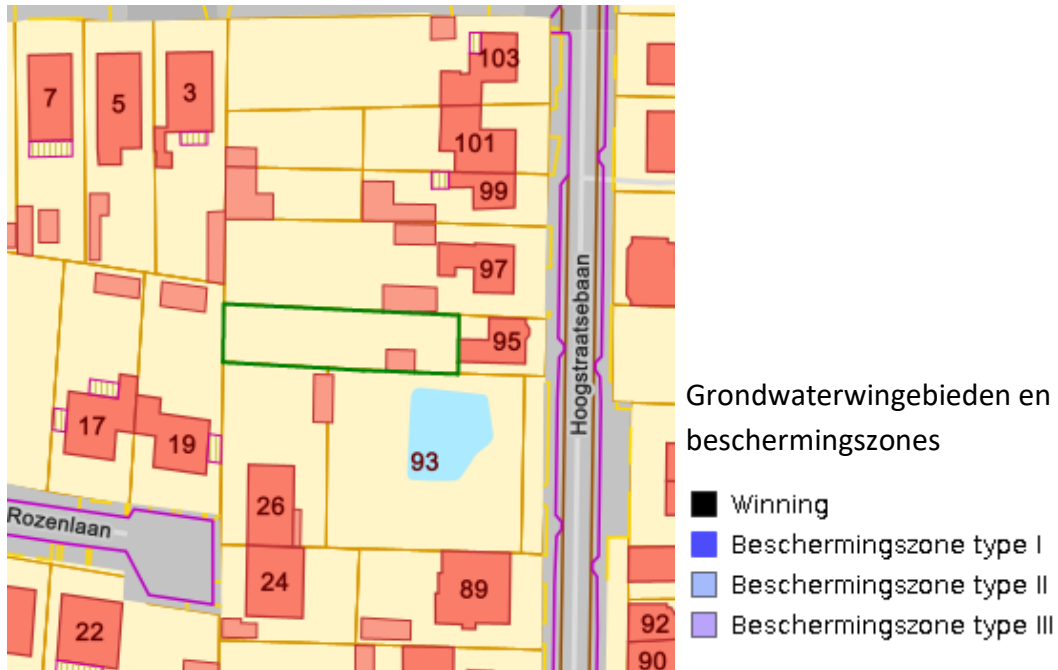


Bronnen

Bekijken op Geopunt.be [Klik hier](#)



Grondwaterwingsgebieden en beschermingszones




Bronnen

Bekijken op Geopunt.be [Klik hier](#)



Gebiedstypes nitraat mestdecreet, geldend



Legende


- Gebiedstype 0
- Gebiedstype 1
- Gebiedstype 2
- Gebiedstype 3

Naam	Waarde
Naam	Afstromzone van MOLENBEEK - BOLLAAK
Gebiedtypes omschrijving	Gebiedstype 0

Bronnen
Bekijken op Geopunt.be Klik hier



Traditioneel Landschap



Traditionele landschappen

- Streek
- Stedelijke gebieden en havengebieden
- Kust
- Kustpolders
- Scheldepolders
- Zandstreek binnen de Vlaamse Vallei
- Zandstreek buiten de Vlaamse Vallei
- Zandleem- en leemstreek
- Noorderkempen
- Centrale Kempen
- Zuiderkempen
- Kempens Plateau
- Marsland
- Hageland
- Vochtig Haspengouw
- Droog Haspengouw
- Brabantse Leemstreek
- Land van Herve
- Schelddebekken met getijden
- Schelddebekken zonder getijden
- Nettebekken
- Dijle-Gete-Domsche
- Kustbekken met IJzer
- Maasbekken

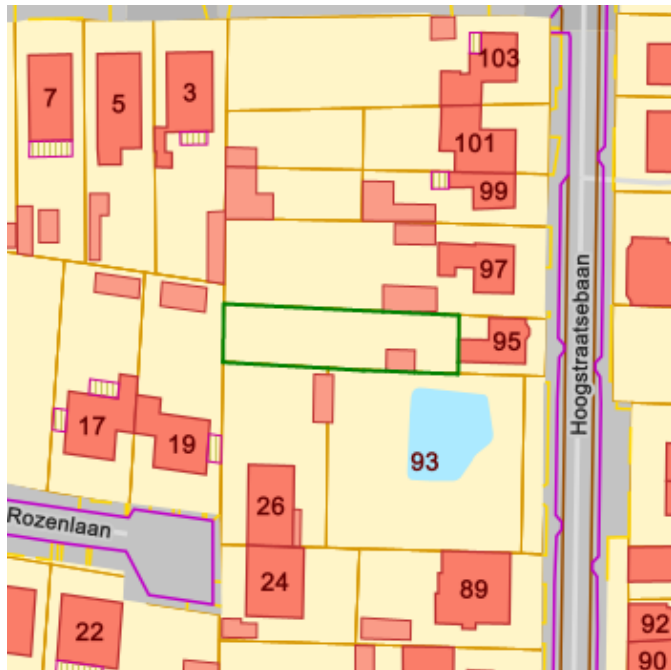
Naam	Waarde
Naam	Land van Brecht
Streek	Noorderkempen

Bronnen

Bekijken op Geopunt.be [Klik hier](#)



Habitatrichtlijngebieden



Habitatrichtlijngebieden

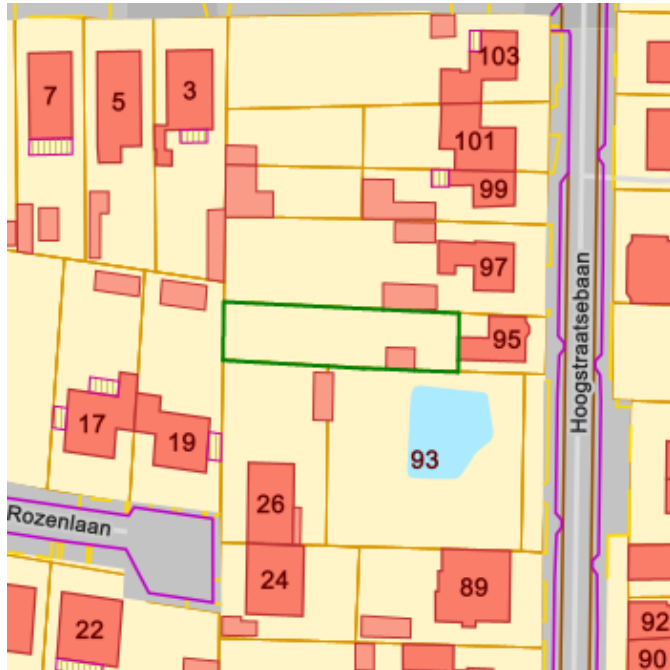


Bronnen

Bekijken op Geopunt.be [Klik hier](#)



Vogelrichtlijngebieden



Vogelrichtlijngebieden

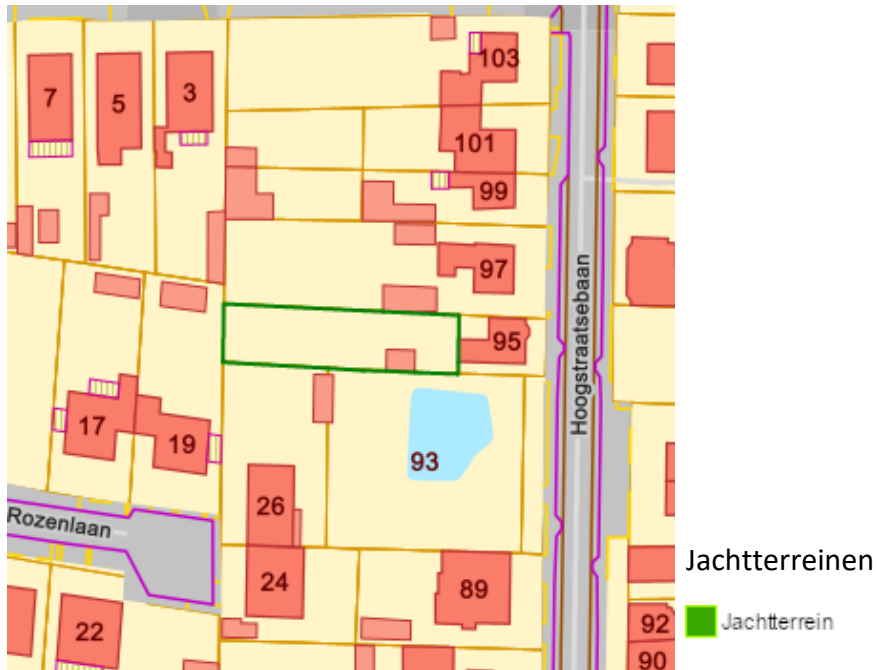


Bronnen

Bekijken op Geopunt.be [Klik hier](#)



Jachtgebieden



Bronnen

Bekijken op Geopunt.be [Klik hier](#)



Vlaams voorkepriecht van toepassing op het onroerend goed

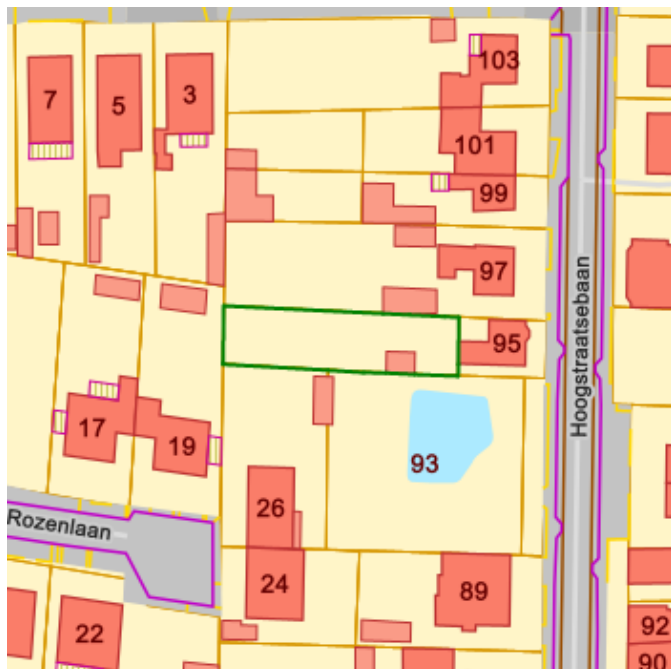


Bronnen

Bekijken op Geopunt.be [Klik hier](#)



Vastgoedprijzen



Naam	Waarde
Huis	
Type	Huis
Jaar	2023
Gemiddelde prijs	427835.29
Mediaan prijs	417000
Vijfentwintigste percentielprijs	355000
Vijfenzeventigste percentielprijs	524500
trustIndicator	4
Appartement	
Type	Appartement
Gemiddelde prijs	256601.38
Mediaan prijs	289000
Vijfentwintigste percentielprijs	227500



Datum: 19/06/2024
Perceel: 11032A0434/00H000
Gebruikersnaam: Michelle Geenen
Hoogstraatsebaan 93, 2390 Malle

Vijfzeventigste percentielprijs	349168
trustIndicator	3
Terrein	
id	11057
placeNameNL	Malle
placeNameFR	Malle
Gemiddeld 2017	224
Gemiddeld 2020	231
Gemiddeld 2021	242
Evolutie2017-2021	0.08
Evolutie2020-2021	0.05

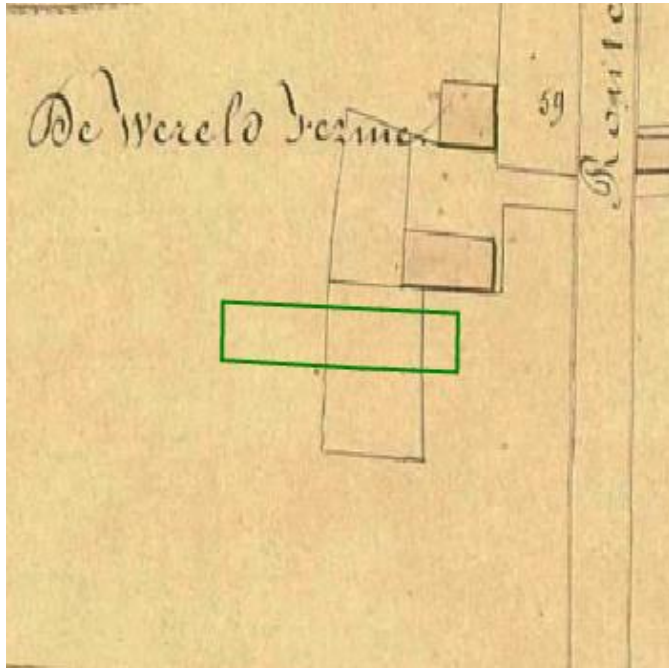
Bronnen

Bekijken op Geopunt.be [Klik hier](#)



Datum: 19/06/2024
Perceel: 11032A0434/00H000
Gebruikersnaam: Michelle Geenen
Hoogstraatsebaan 93, 2390 Malle

Atlas der Buurtwegen (ca 1840), Vlaanderen

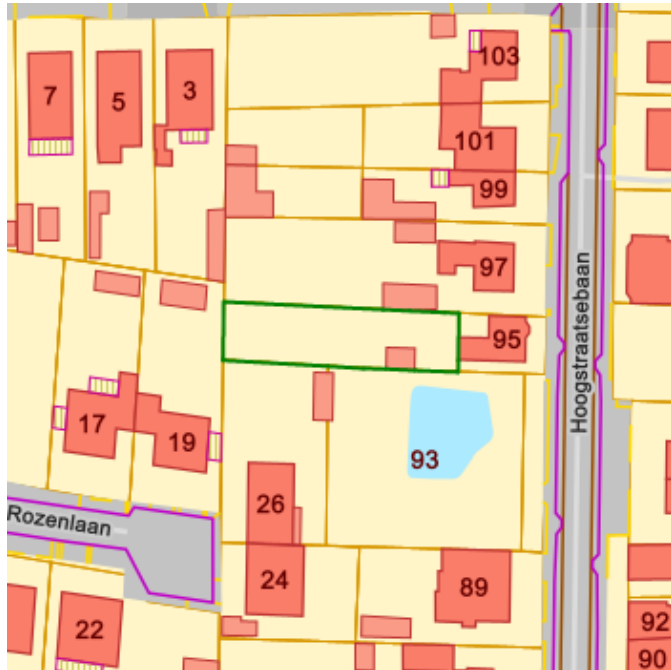







Bronnen

Bekijken op Geopunt.be [Klik hier](#)



Beschermd onroerend erfgoed



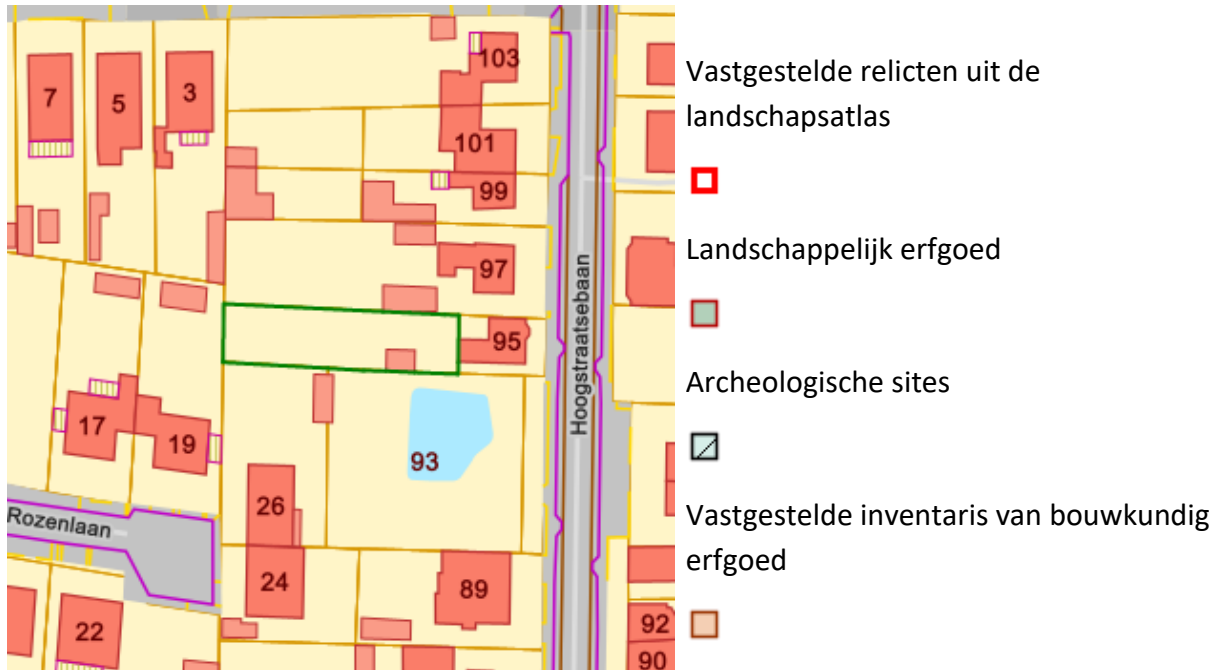
- Beschermd cultuurhistorische landschappen 
- Beschermd archeologische sites 
- Beschermd stads- en dorpsgezichten 
- Beschermd monumenten 
- Overgangszones bij beschermd onroerend erfgoed 

Bronnen

Bekijken op Geopunt.be [Klik hier](#)



Vastgestelde inventarissen

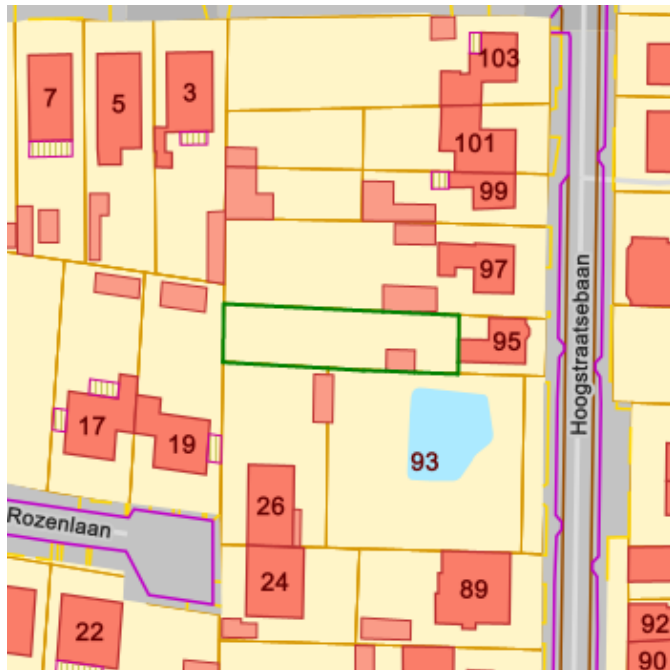


Bronnen

Bekijken op Geopunt.be [Klik hier](#)



Erfgoedlandschappen



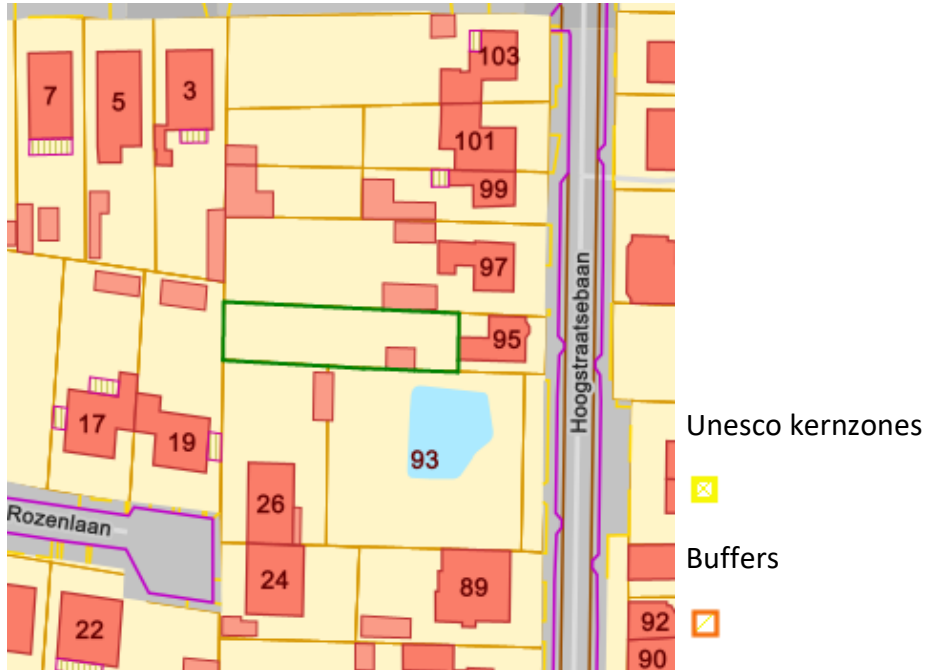
Erfgoedlandschappen

Bronnen

Bekijken op Geopunt.be [Klik hier](#)



Unesco Werelderfgoed

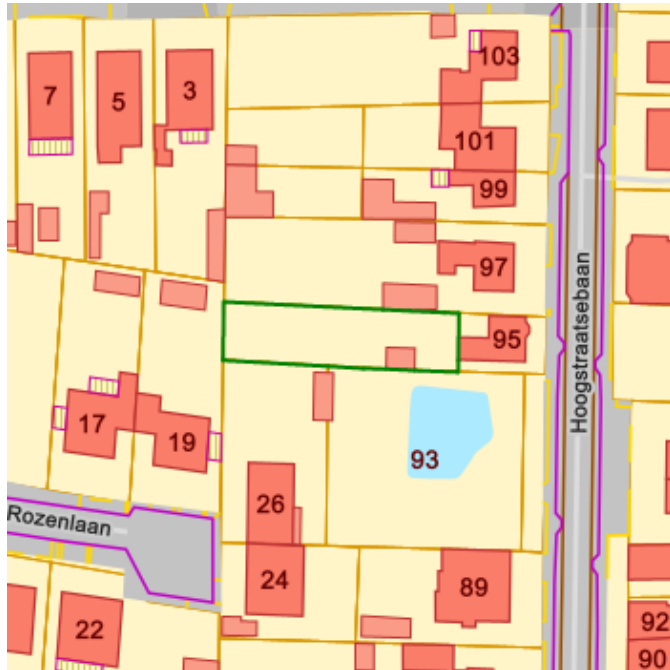


Bronnen

Bekijken op Geopunt.be [Klik hier](#)



Gebieden geen Archeologie



Gebieden waar geen archeologisch erfgoed te verwachten valt - gemeentelijk

Gebieden waar geen archeologisch erfgoed te verwachten valt - gewestelijk

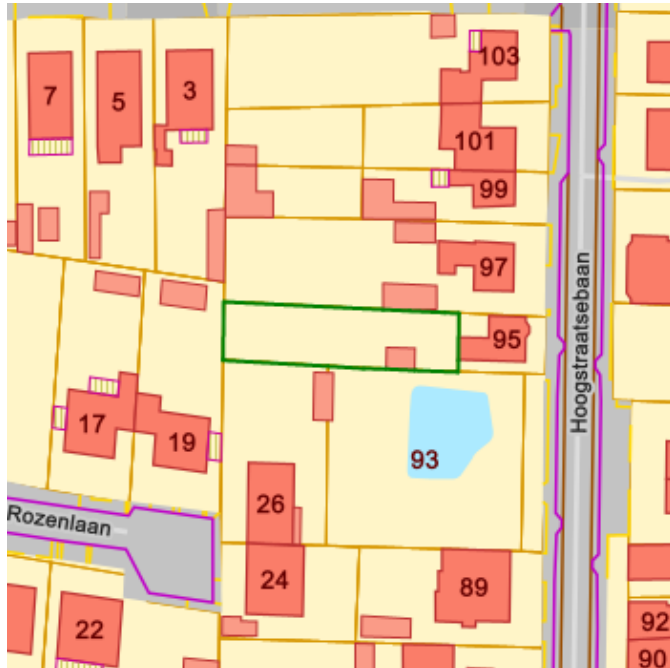


Bronnen

Bekijken op Geopunt.be [Klik hier](#)



Plannen



Beheersplannen onroerend erfgoed



Onroerenderfgoedrichtplannen

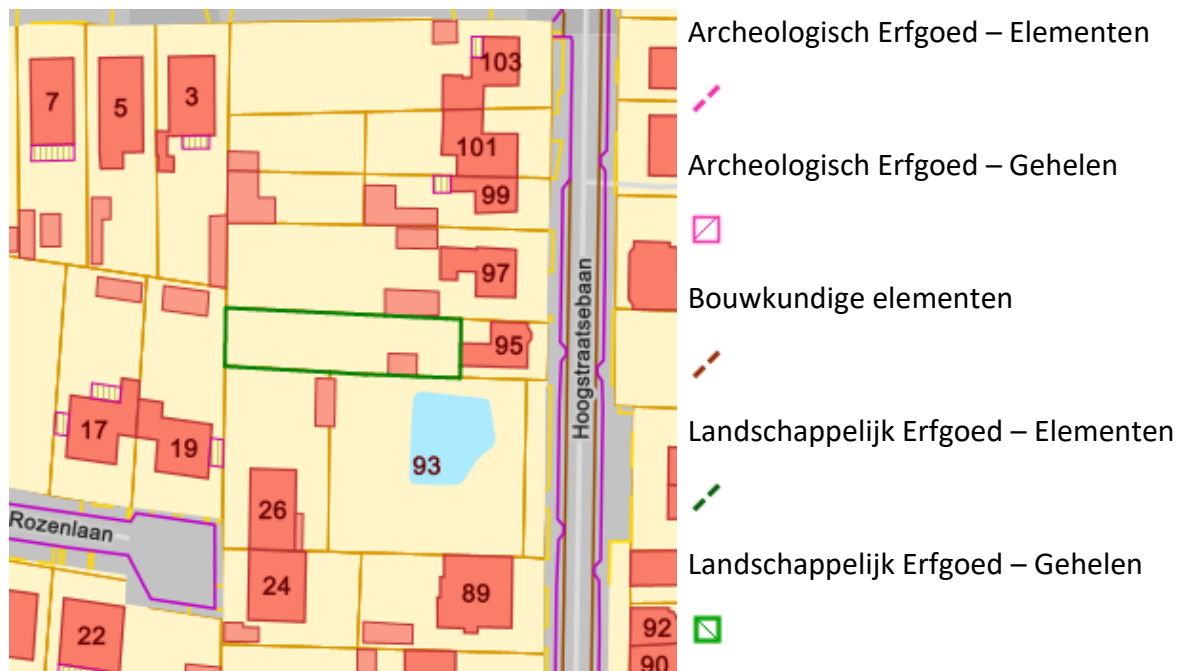


Bronnen

Bekijken op Geopunt.be [Klik hier](#)



Wetenschappelijke Inventarissen



Bronnen

Bekijken op Geopunt.be [Klik hier](#)



Datum: 19/06/2024
Perceel: 11032A0434/00H000
Gebruikersnaam: Michelle Geenen
Hoogstraatsebaan 93, 2390 Malle