



## Inhoudstafel

### Kaarten

Mobiscore .....	4
Register van Herstelvorderingen .....	4
<b>Kadastraal plan (CadGis) .....</b>	<b>5</b>
Luchtfoto Vlaanderen winter 2022 - kleur.....	8
<b>Gewestplan .....</b>	<b>10</b>
PFAS .....	12
OVAM Bodemonderzoeken en sanering .....	14
OVAM-Schadegevallen en meldingen.....	16
Vlaamse inventaris van ongeschikte en onbewoonbare woningen .....	18
Woningen met een conformiteitsattest .....	19
Boskartering 1990.....	20
Bosreferentielaag 2000.....	22
Digitale boswijzer Vlaanderen 2021 .....	24
<b>Groenkaart Vlaanderen 2021 .....</b>	<b>26</b>
Natuurbeheerplannen .....	28
Watertoets: Overstromingsgevoelige gebieden vanuit zee 2023 .....	30
Watertoets: Overstromingsgevoelige gebieden fluviaal 2023 .....	32
Watertoets: Overstromingsgevoelige gebieden pluviaal 2023 .....	34
Overstromingsgebieden en oeverzones Integraal Waterbeleid.....	36
Risicozones voor overstromingen.....	37
Recent overstroomde gebieden .....	39
Van nature overstroombare gebieden .....	40
Gebieden van het VEN en het IVON .....	42
Signaalgebieden.....	44
Grenzen van polders .....	45



Grenzen van wateringen.....	46
Grondwaterwingebieden en beschermingszones .....	47
Gebiedstypes nitraat mestdecreet, geldend .....	48
Traditioneel Landschap.....	50
Habitatrichtlijngebieden .....	53
Vogelrichtlijngebieden .....	54
Jachtgebieden .....	55
Vlaams voorkeurecht van toepassing op het onroerend goed .....	57
Beschermde stads- en dorpsgezichten .....	60
Beschermde archeologische sites .....	61
Beschermde cultuurhistorische landschappen.....	62
Beschermde monumenten .....	63
Gehelen uit de wetenschappelijke inventaris van het bouwkundig erfgoed .....	64
Vastgestelde archeologische zones .....	65
Unesco werelderfgoed - buffers .....	66
UNESCO werelderfgoed kernzones.....	67
Vastgesteld bouwkundig erfgoed .....	68
Wetenschappelijke bouwkundig erfgoed - elementen .....	69
Vastgesteld bouwkundig erfgoed - gehelen .....	70
Vastgestelde landschapsatlasrelicten .....	71
Vastgesteld landschappelijk erfgoed .....	72
Wetenschappelijke inventaris landschappelijk erfgoed - elementen.....	73
Wetenschappelijke inventaris landschappelijk erfgoed - gehelen .....	74
Overgangszones bij beschermd erfgoed.....	75
Beheersplannen .....	76
Gebieden geen archeologie - gewestelijk.....	77
Gebieden geen archeologie - gemeentelijk.....	78
Wetenschappelijke archeologische zones .....	79



Datum: 20/12/2023  
Perceel: 13374E0204/02A000  
Gebruikersnaam: Sarah Notelteirs  
Ganzenstraat 55, 2440 Geel

Bekrachtigde archeologienota's en nota's .....	80
Eindverslagen archeologie .....	81
Erfgoedlandschappen .....	82
Atlas der Buurtwegen (ca 1840), Vlaanderen .....	83
Vastgoedprijzen .....	85

**Legend:**

Resultaat in map

Resultaat in het perceel



Datum: 20/12/2023  
Perceel: 13374E0204/02A000  
Gebruikersnaam: Sarah Notelteirs  
Ganzenstraat 55, 2440 Geel

## Mobiscore

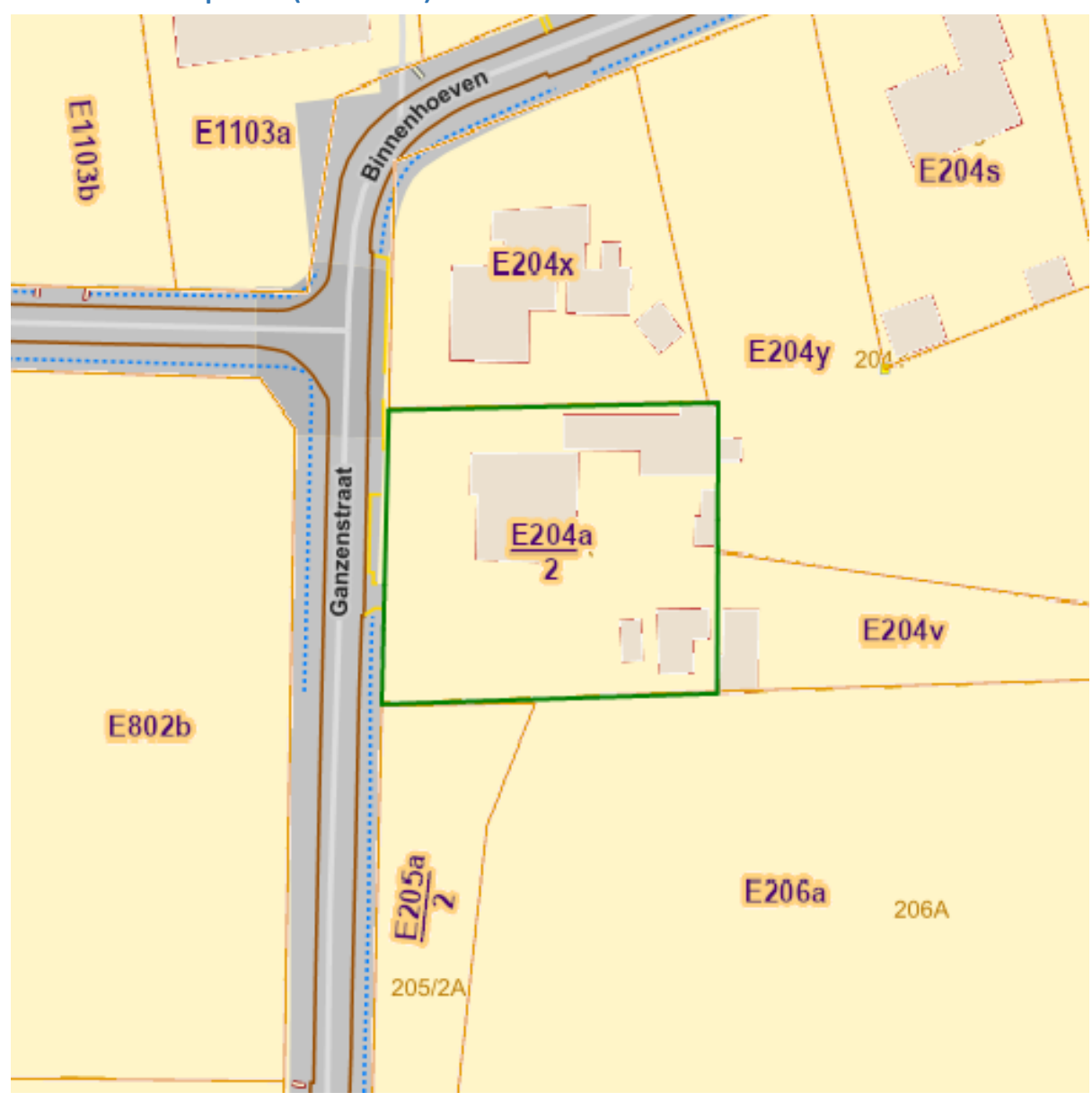


## Register van Herstelvorderingen

Dit perceel staat niet geregistreerd in het register van herstellvorderingen









### Kadastraal plan (CadGis)



- Type
- Building
  - Structure
  - Undefined
  - Property Stones



Datum: 20/12/2023  
Perceel: 13374E0204/02A000  
Gebruikersnaam: Sarah Notelteirs  
Ganzenstraat 55, 2440 Geel

-  Closed
-  Covered-opened not on built
-  Covered-opened on built
-  Underground
-  Closed on built
-  Cadastral Parcels

Naam	Waarde
LocalId	gbg_1710054
VersionId	1762033
VersionNu	1
BLSLocalId	05-08-10
BLSVersion	00:00:00
EventStart	Geometries taken from Regions
EventEnd	Null
ELSLocalId	Null
ELSVersion	Null
Type	BU
Shape	Polygon
Oppervlakte	172693916 m <sup>2</sup>
Omtrek	55926028 m
Editor	Null
EditVersion	Null
Kadastraal planperceel	13374E0204/02A000
Kadastrale sectiecode	13374E
Oppervlakte Patris (m <sup>2</sup> )	1591
Type oppervlakte	Graphic
Status	Undefined
Fiscale toestand	6



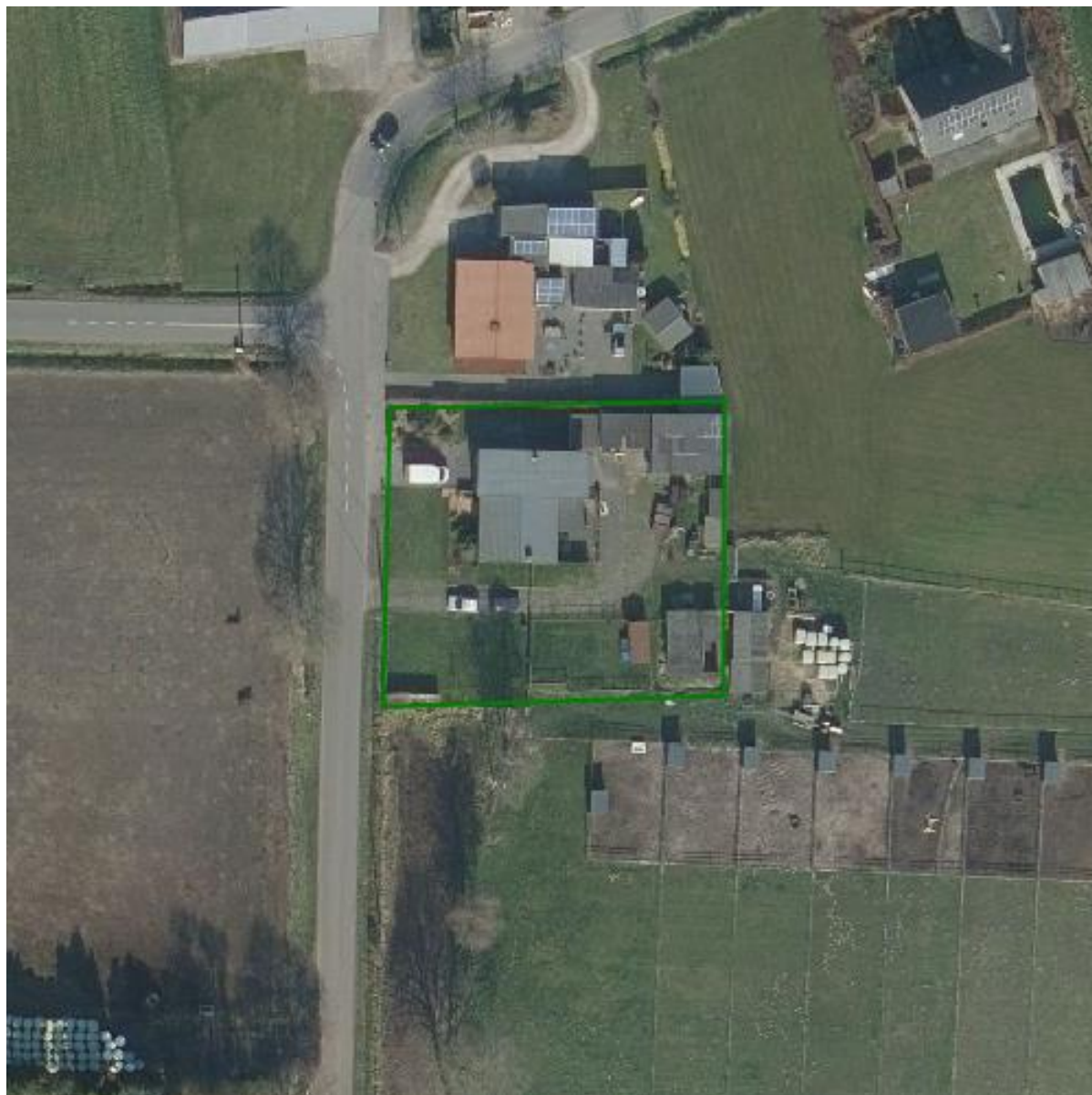
Datum: 20/12/2023  
Perceel: 13374E0204/02A000  
Gebruikersnaam: Sarah Notelteirs  
Ganzenstraat 55, 2440 Geel

<b>Laatste aanpassing</b>	21-11-20 12:29:38
<b>Oppervlakte</b>	1685966385 m <sup>2</sup>
<b>Omtrek</b>	164943401 m
<b>Naam</b>	<b>Waarde</b>

<b>Bronnen</b>
Bekijken op <a href="https://eservices.minfin.fgov.be">eservices.minfin.fgov.be</a> <a href="#">Klik hier</a>



## Luchtfoto Vlaanderen winter 2022 - kleur



omwrgb22vl

RGB

- Red: Band\_1
- Green: Band\_2
- Blue: Band\_3

### Bronnen

Bekijken op Geopunt.be [Klik hier](#)

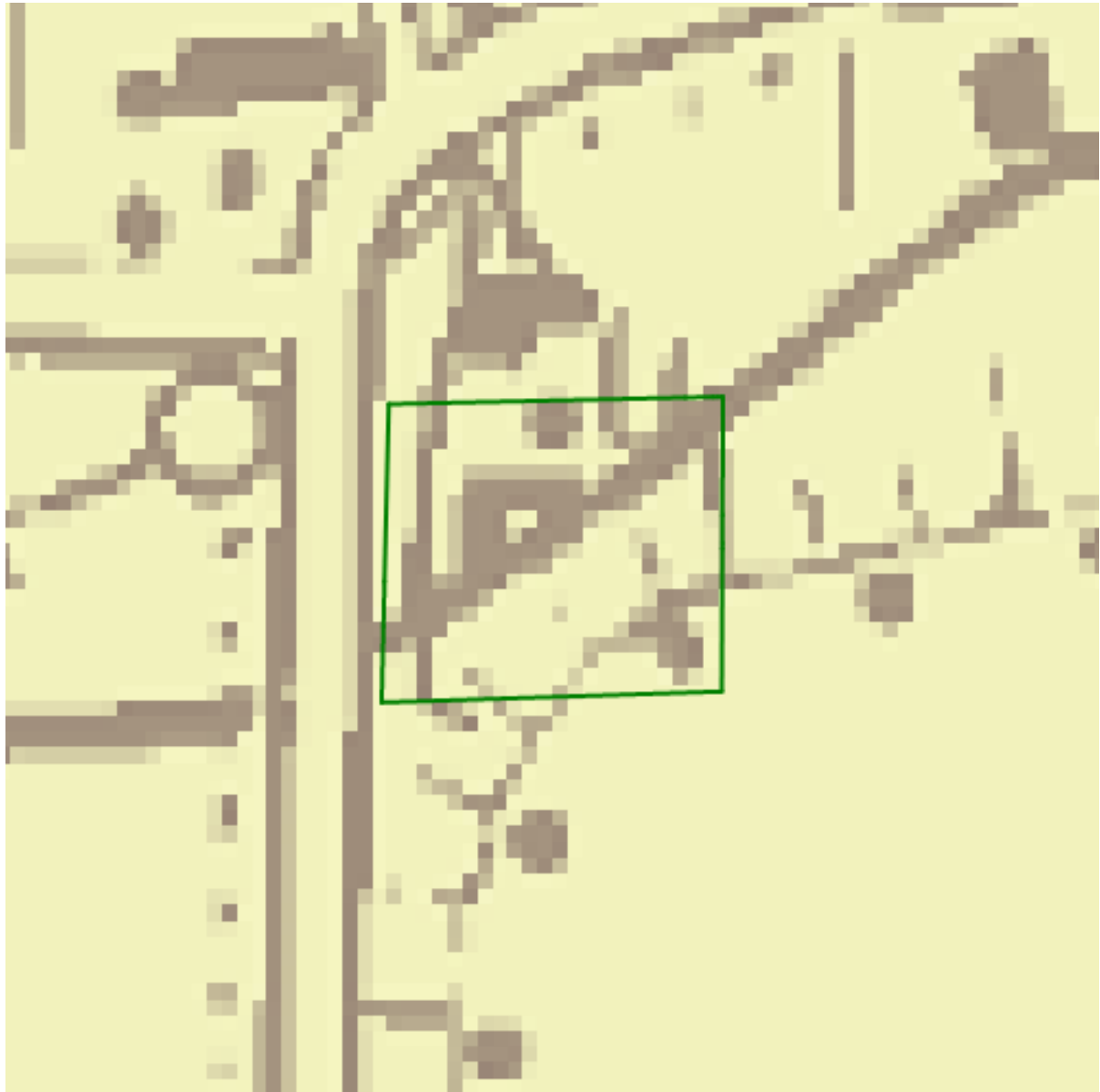




Datum: 20/12/2023  
Perceel: 13374E0204/02A000  
Gebruikersnaam: Sarah Notelteirs  
Ganzenstraat 55, 2440 Geel



## Gewestplan



lu:lu\_gwp\_rv\_raster



DSI - Gewestplan, vector - Contouren



Naam	Waarde
Naam	origineel gewestplan Herentals - Mol



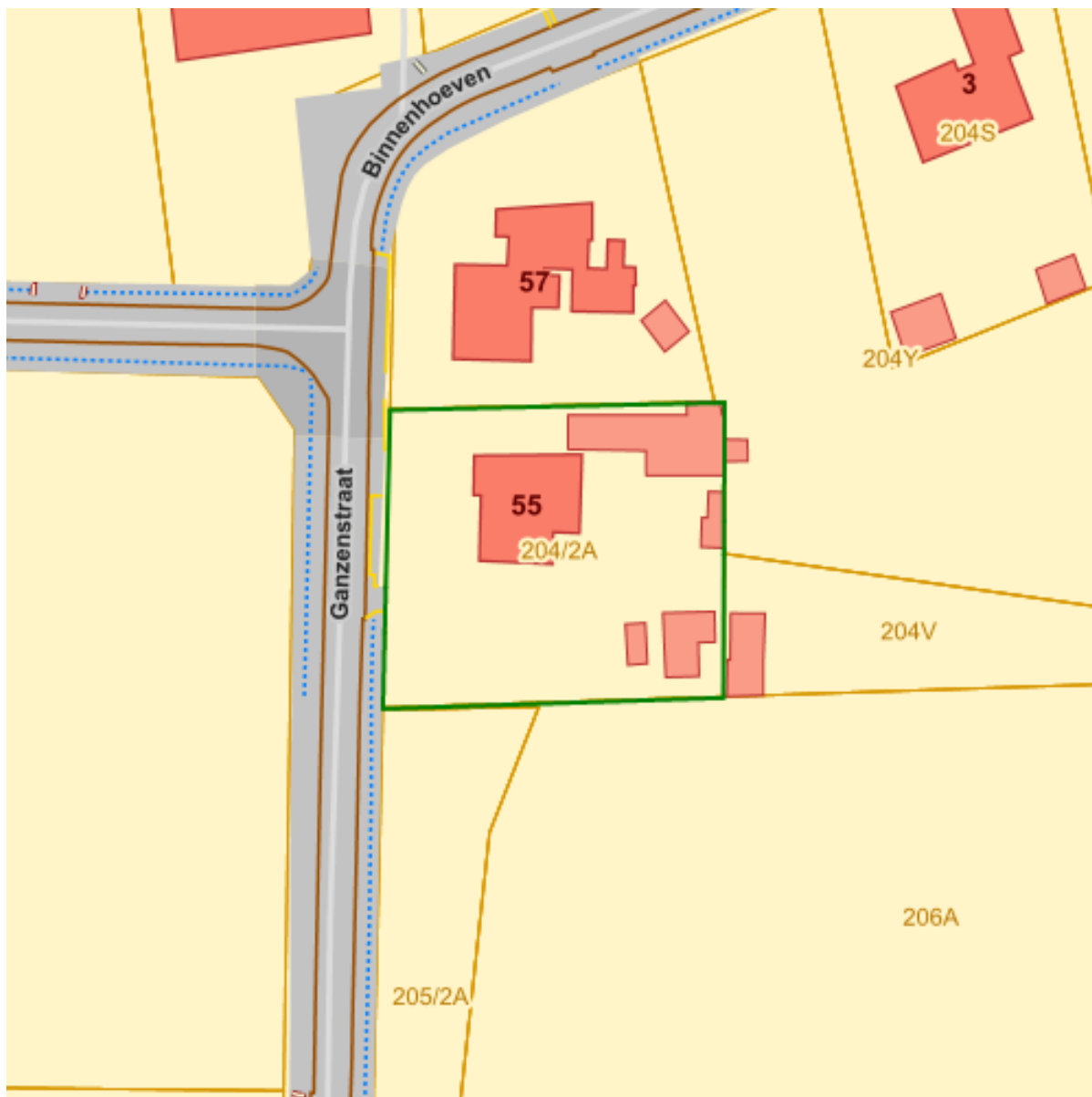
Datum: 20/12/2023  
Perceel: 13374E0204/02A000  
Gebruikersnaam: Sarah Notelteirs  
Ganzenstraat 55, 2440 Geel

<b>Fase</b>	BG
<b>Het planidentificatienummer van het plan zoals het gekend is bij de bronbeheerder</b>	GWP_02000_222_00017_00001
<b>Omschrijving van de ondergrond waarop het object werd ingetekend.</b>	
<b>Bestands link</b>	<a href="https://dsi.omgeving.vlaanderen.be/fiche-detail/9e8c9cf2-205a-4fc7-9761-e20fec1fbde3">https://dsi.omgeving.vlaanderen.be/fiche-detail/9e8c9cf2-205a-4fc7-9761-e20fec1fbde3</a>
<b>De datum horende bij de betreffende fase.</b>	1978-07-28
<b>De datum van het verschijnen van het plan in het Belgisch Staatsblad horende bij de betreffende fase.</b>	1978-09-20
<b>Herinterpretatie</b>	Nee
<b>Naam</b>	<b>Waarde</b>
<b>Naam</b>	agrarische gebieden
<b>Link</b>	<a href="https://download.dsi.omgeving.vlaanderen.be/be.vl.omg.dsi.stukonderdeel.GWP_02000_222_00017_00001.BG.1.Dossierstuk.SV.1#page=25">https://download.dsi.omgeving.vlaanderen.be/be.vl.omg.dsi.stukonderdeel.GWP_02000_222_00017_00001.BG.1.Dossierstuk.SV.1#page=25</a>

Bronnen	
<b>Bekijken op Geopunt.be</b>	<a href="#">Klik hier</a>
<b>Mercator Publieke View Service</b>	<a href="#">Klik hier</a>



## PFAS



Middelpunten no regret zones



Actuele no regret zones (PFAS)



opgeheven



preventief ingesteld



locatiespecifiek vastgesteld



overruled

Profielen (PFAS)



- boring
- peilbuis
- waterbodestaal
- staal

Inventaris brandweer(oefen)terreinen en incidenten (PFAS)

- Geen verkennend bodemonderzoek beschikbaar (geen VBO)
- Niet-PFAS-verdachte locatie
- Verkennend bodemonderzoek beschikbaar (VBO)

#### Bronnen

Bekijken op Geopunt.be [Klik hier](#)

INSPIRE Raadpleegdienst Databank Ondergrond Vlaanderen [Klik hier](#)

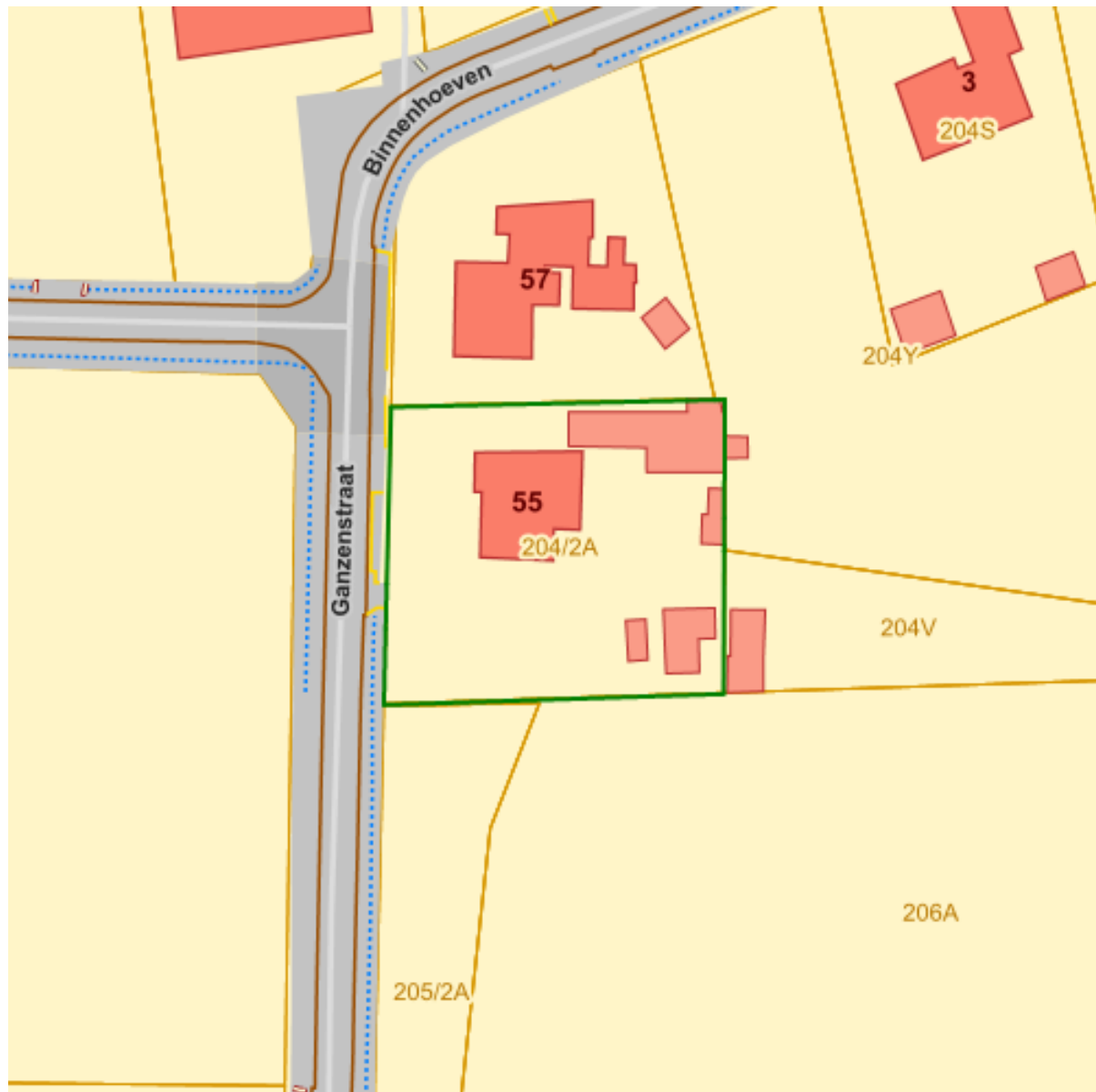
INSPIRE Raadpleegdienst Databank Ondergrond Vlaanderen [Klik hier](#)

INSPIRE Raadpleegdienst Databank Ondergrond Vlaanderen [Klik hier](#)



INSPIRE Raadpleegdienst Databank Ondergrond Vlaanderen [Klik hier](#)



## OVAM Bodemonderzoeken en sanering



### Dossierinfo

-  Sitebesluit
-  Oriënterend bodemonderzoek
-  Beschrijvend bodemonderzoek
-  Bodemsaneringsproject
-  Eindevaluatieonderzoek

### Bronnen



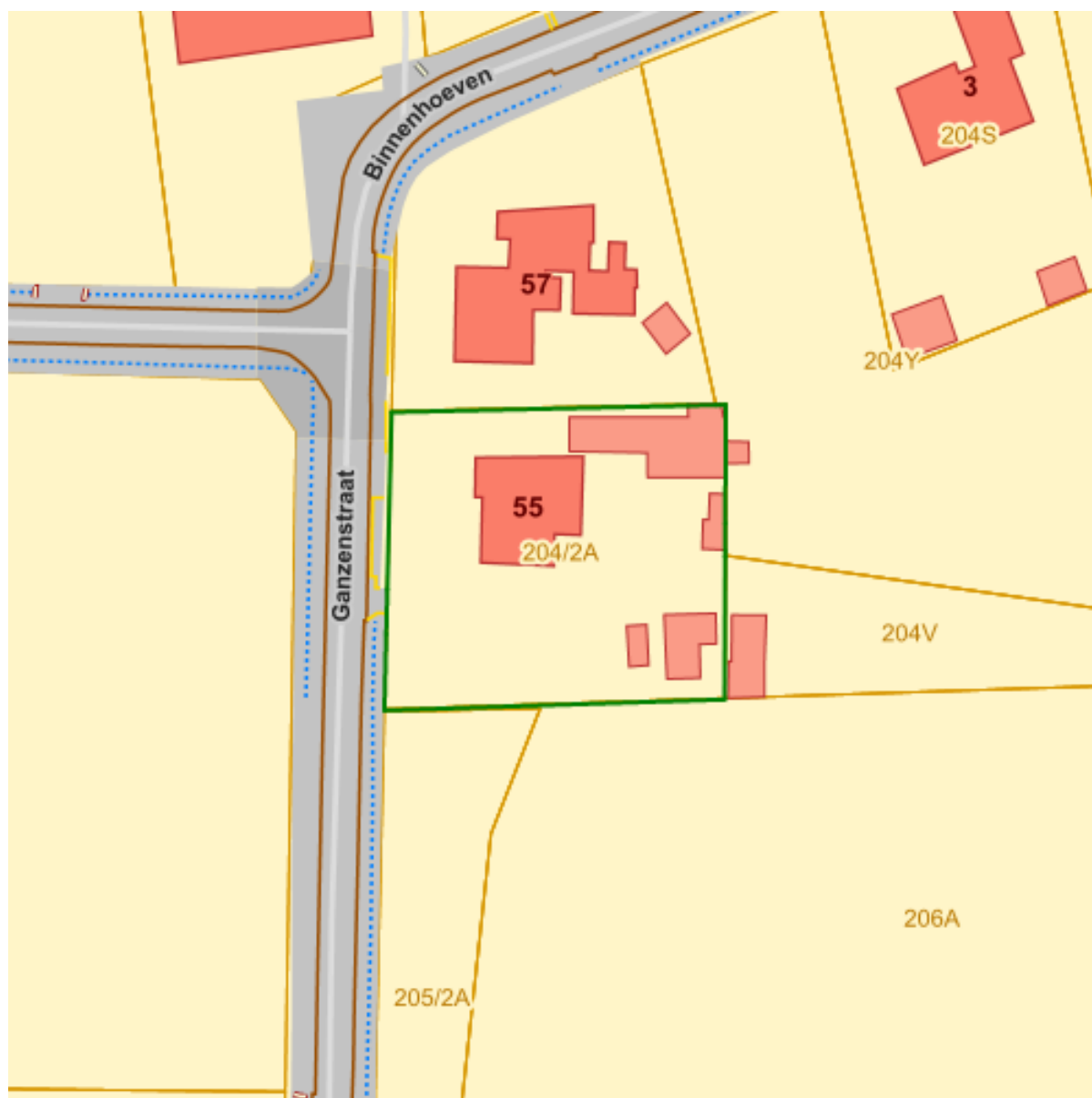
Datum: 20/12/2023  
Perceel: 13374E0204/02A000  
Gebruikersnaam: Sarah Notelteurs  
Ganzenstraat 55, 2440 Geel

Bekijken op Geopunt.be [Klik hier](#)





Openbare Vlaamse Afvalstoffenmaatschappij (OVAM) [Klik hier](#)



## OVAM-Schadegevallen en meldingen



### Schadeinfo

-  Evaluatierapport schadegeval
-  Vaststelling schadegeval
-  Melding schadegeval
-  Melding bodemverontreiniging

### Bronnen





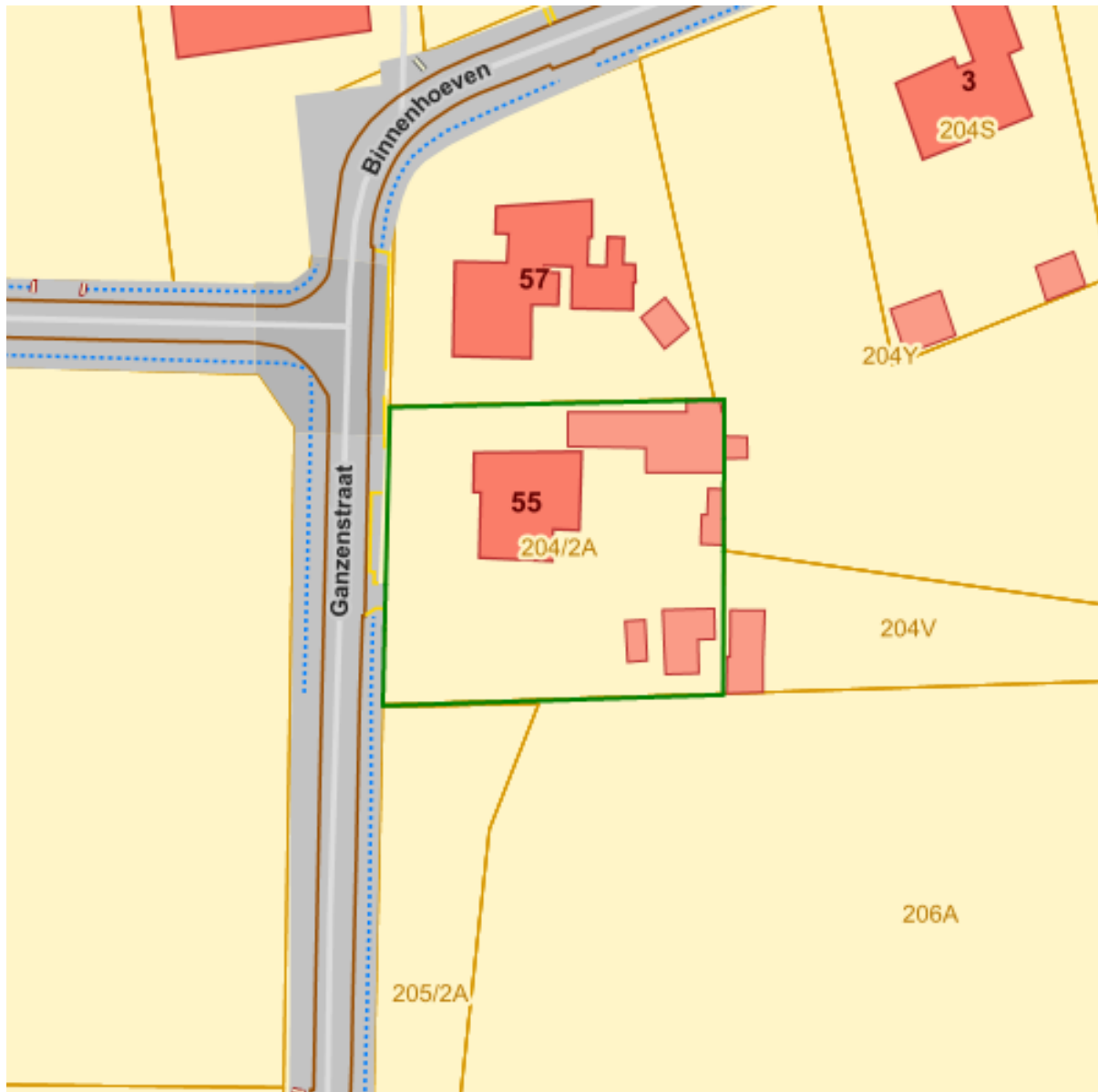
Datum: 20/12/2023  
Perceel: 13374E0204/02A000  
Gebruikersnaam: Sarah Notelteirs  
Ganzenstraat 55, 2440 Geel

Bekijken op Geopunt.be [Klik hier](#)

Openbare Vlaamse Afvalstoffenmaatschappij (OVAM) [Klik hier](#)



## Vlaamse inventaris van ongeschikte en onbewoonbare woningen



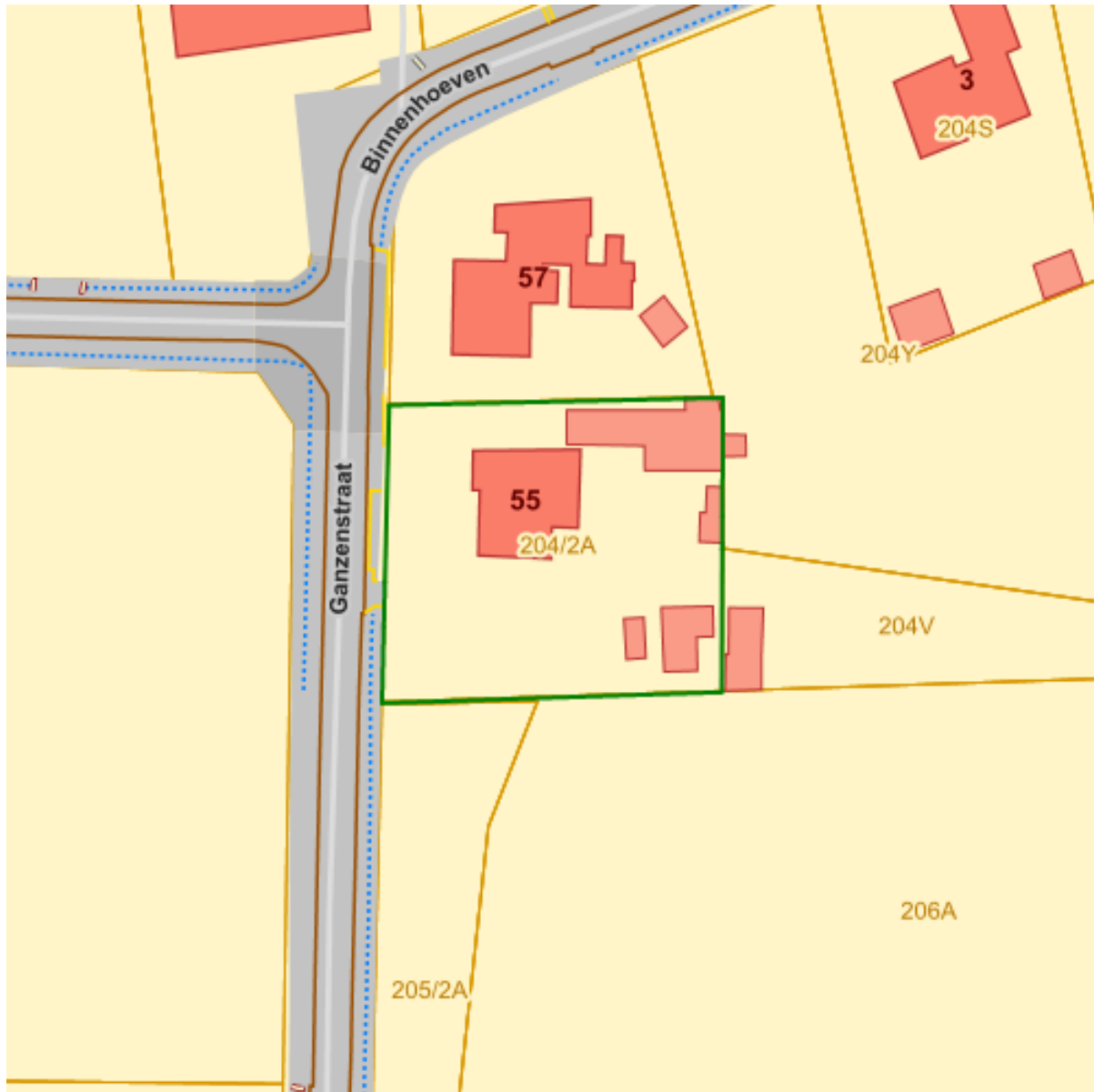
### Bronnen

Bekijken op Geopunt.be [Klik hier](#)

Wonen in Vlaanderen [Klik hier](#)



## Woningen met een conformiteitsattest



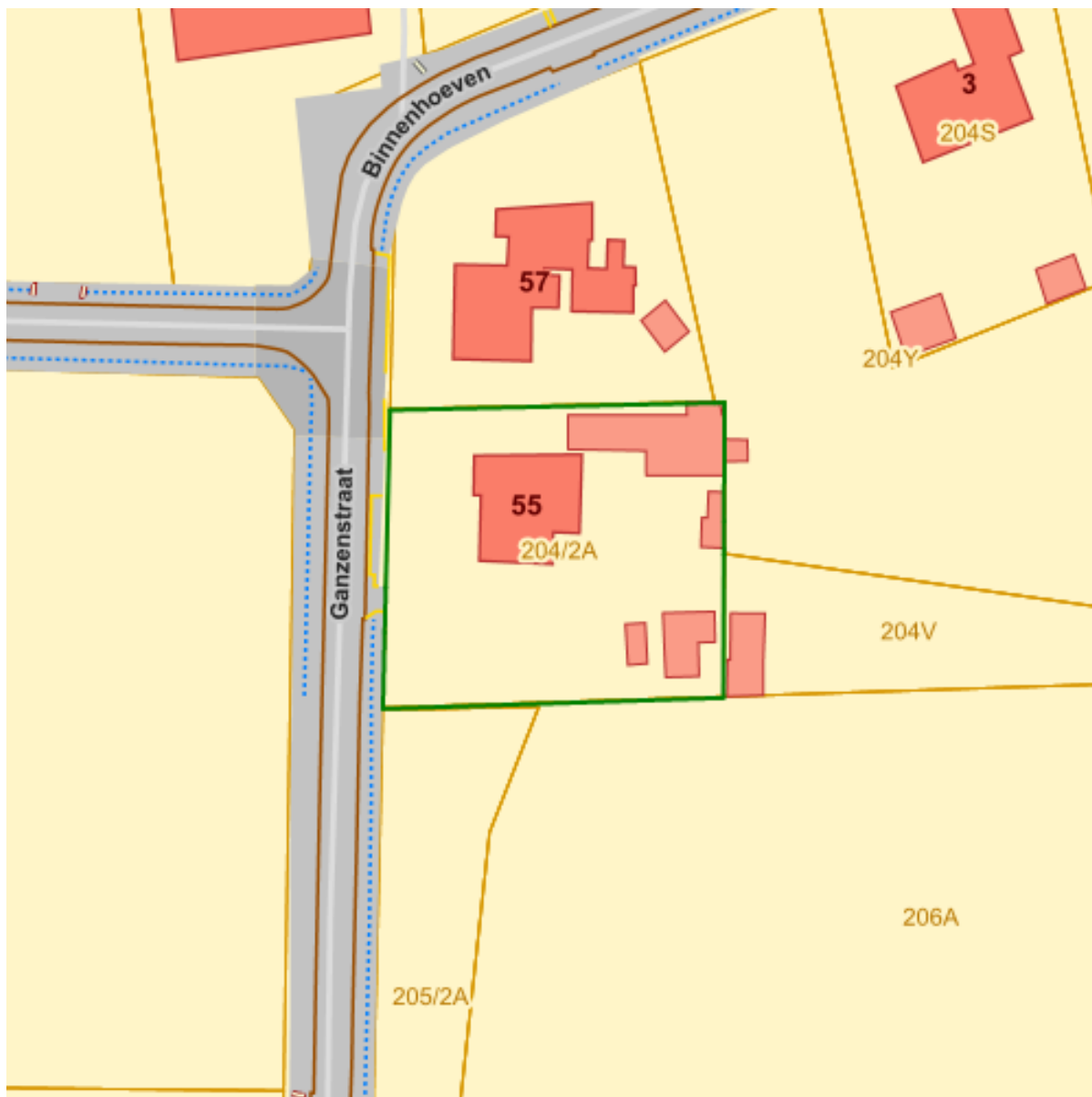
### Bronnen

Bekijken op Geopunt.be [Klik hier](#)

Wonen in Vlaanderen [Klik hier](#)











## Boskartering 1990





## Boskartering 1990

### Categorie

-  Loofhout
-  Gemengd loofhout (20 - 50% bijmenging naaldhout)
-  Gemengd naaldhout (20 - 50% bijmenging loofhout)
-  Naaldhout
-  Heide
-  Te herbebossen oppervlakte
-  Niet beboste oppervlakte van het bosdomein
-  Vijvers binnen het bosdomein

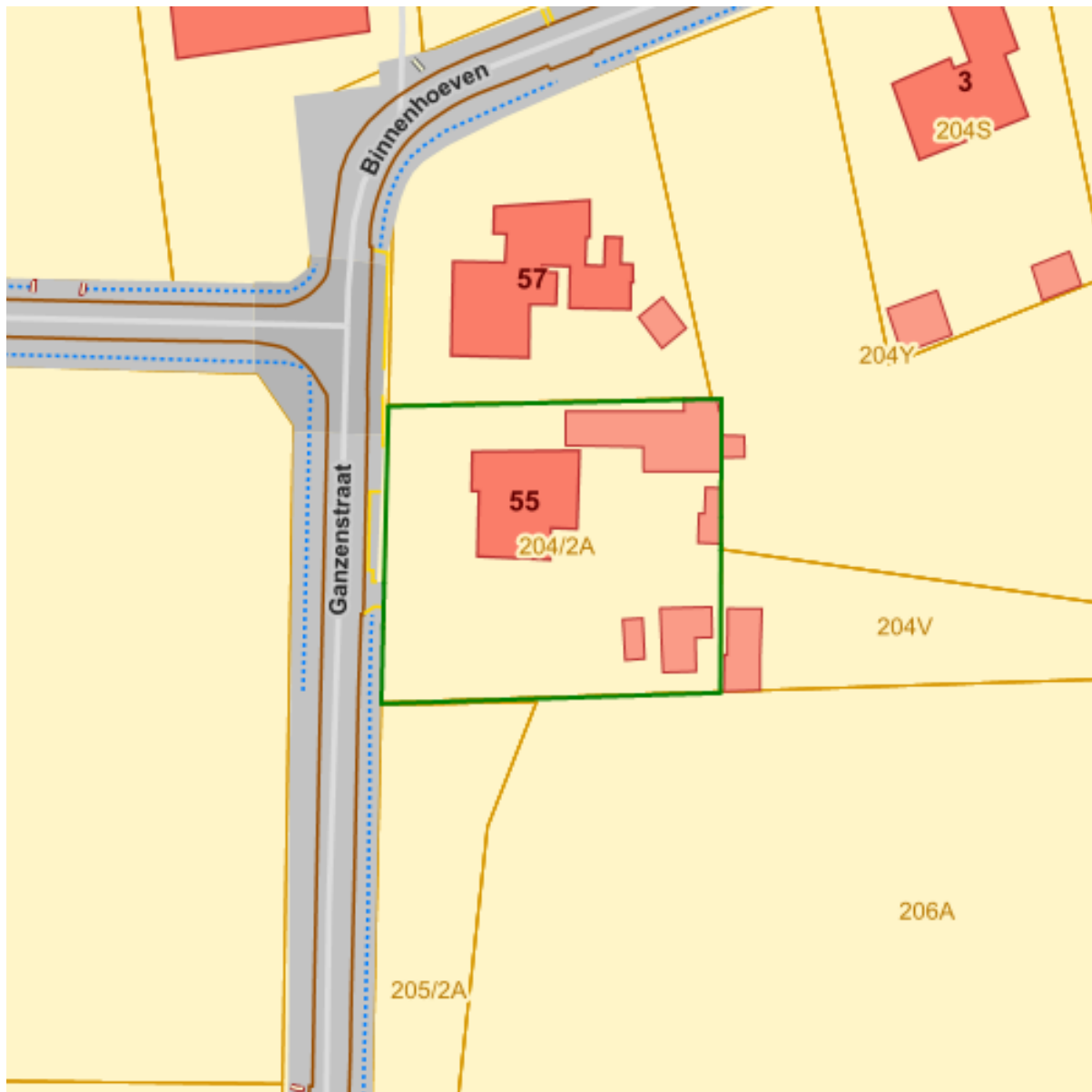
### Bronnen

Bekijken op Geopunt.be [Klik hier](#)

WMS Agentschap voor Natuur en Bos [Klik hier](#)











## Bosreferentielag 2000





## Bosreferentiaalag 2000

### Categorie

-  Loofhout
-  Gemengd loofhout (20 - 50% bijmenging naaldhout)
-  Gemengd naaldhout (20 - 50% bijmenging loofhout)
-  Naaldhout
-  Heide
-  Te herbebossen oppervlakte
-  Niet beboste oppervlakte van het bosdomein
-  Vijvers binnen het bosdomein

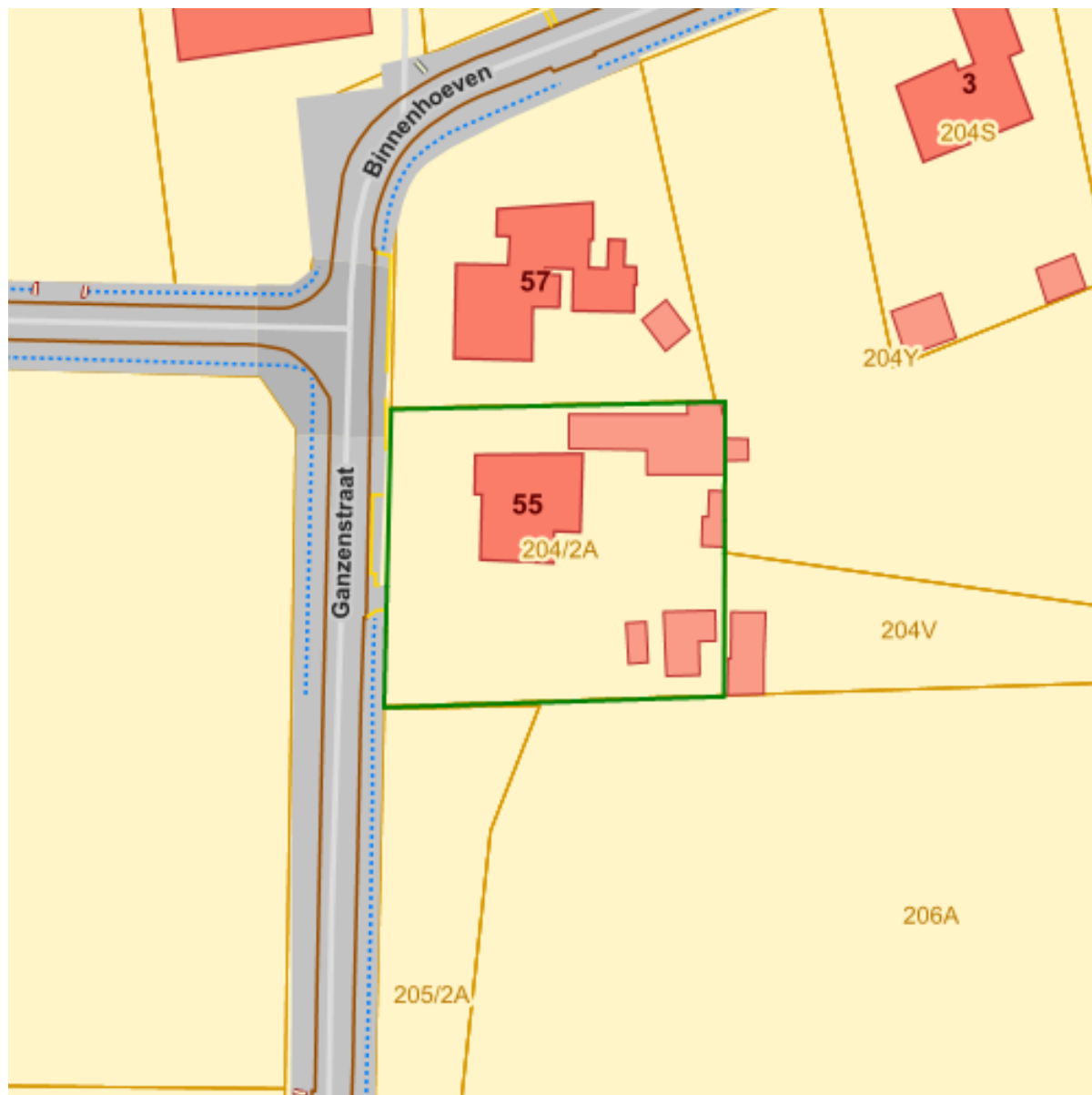
### Bronnen

Bekijken op Geopunt.be [Klik hier](#)

WMS Agentschap voor Natuur en Bos [Klik hier](#)



## Digitale boswijzer Vlaanderen 2021



### Boswijz21

Geen bos

 Bos

Naam	Waarde
Count	119769428
Omschrijving	Geen bos





Datum: 20/12/2023  
Perceel: 13374E0204/02A000  
Gebruikersnaam: Sarah Notelteirs  
Ganzenstraat 55, 2440 Geel

<b>Definitie</b>	Bodembedekking die niet aan de definitie van 'Bos' voldoet
------------------	--

Bronnen
Bekijken op Geopunt.be <a href="#">Klik hier</a>
WMS Agentschap voor Natuur en Bos <a href="#">Klik hier</a>



## Groenkaart Vlaanderen 2021



Naam	Waarde
Kleur	2
Omschrijving	Laag groen
Definitie	Begroeiing Lager dan 3m, niet in landbouwgebruik
Naam	Waarde



Datum: 20/12/2023  
Perceel: 13374E0204/02A000  
Gebruikersnaam: Sarah Notelteurs  
Ganzenstraat 55, 2440 Geel

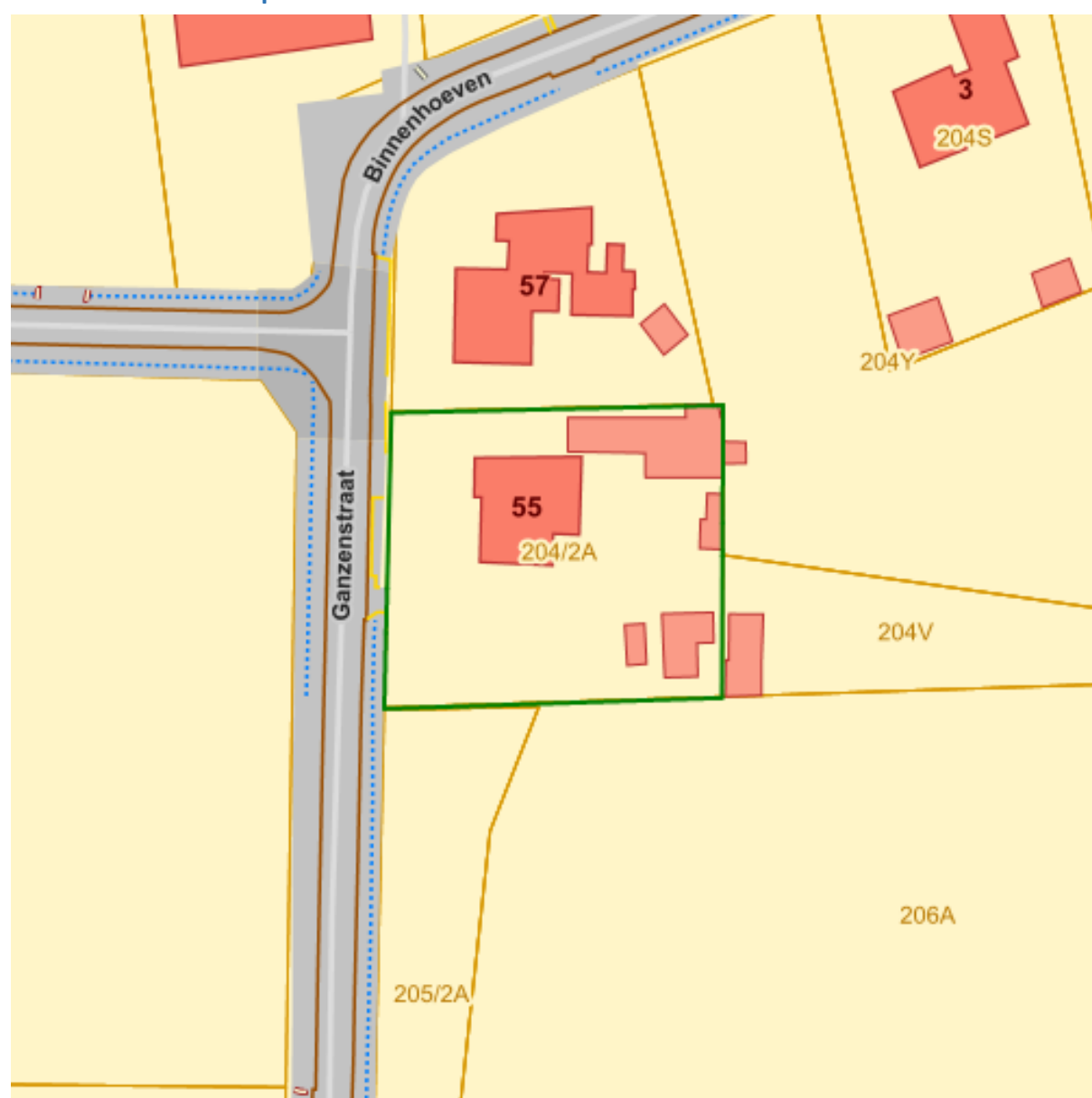
## Bronnen

Bekijken op Geopunt.be [Klik hier](#)

WMS Agentschap voor Natuur en Bos [Klik hier](#)



## Natuurbeheerplannen





ps\_nbhp

-  Erfgoedbeheerplan
-  Natuurbeheerplan Type 1
-  Natuurbeheerplan Type 2
-  Natuurbeheerplan Type 3
-  Natuurbeheerplan Type 4
-  Andere beheerplannen
-  Harmonisch Park- en Groenbeheerplan
-  Beperkt Bosbeheerplan
-  Uitgebreid Bosbeheerplan
-  Beheerplan Militair domein
-  Vlaams Natuurreservaat
-  Erkend Natuurreservaat
-  Aangewezen Bosreservaat
-  Erkend Bosreservaat

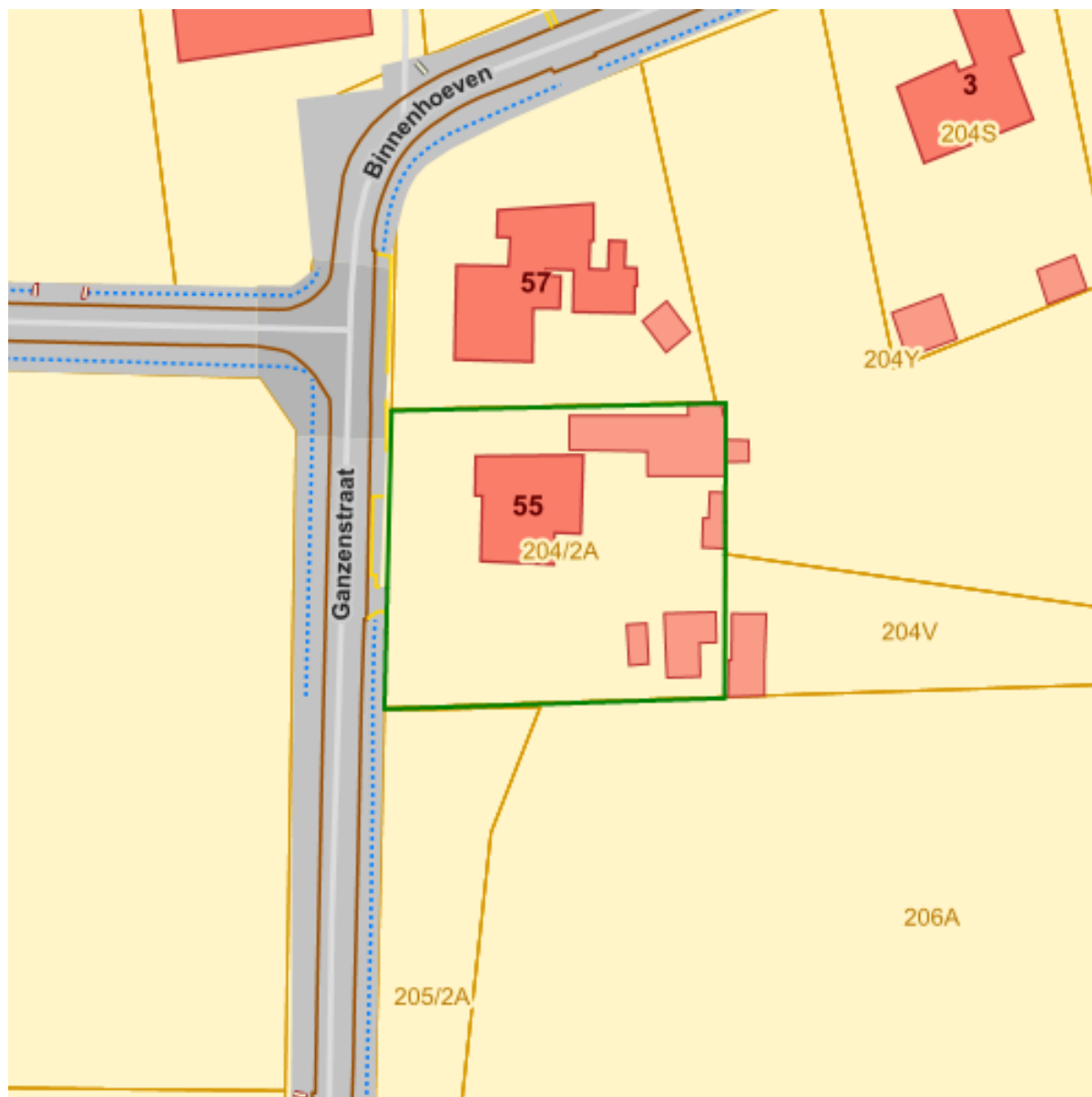
#### Bronnen

Bekijken op Geopunt.be [Klik hier](#)

Mercator Publieke View Service [Klik hier](#)



## Watertoets: Overstromingsgevoelige gebieden vanuit zee 2023



- A - Geen overstroming gemodelleerd
- B - Kleine kans op overstromingen onder klimaatverandering
- C - Kleine kans op overstromingen
- D - Middelgrote kans op overstromingen

### Bronnen



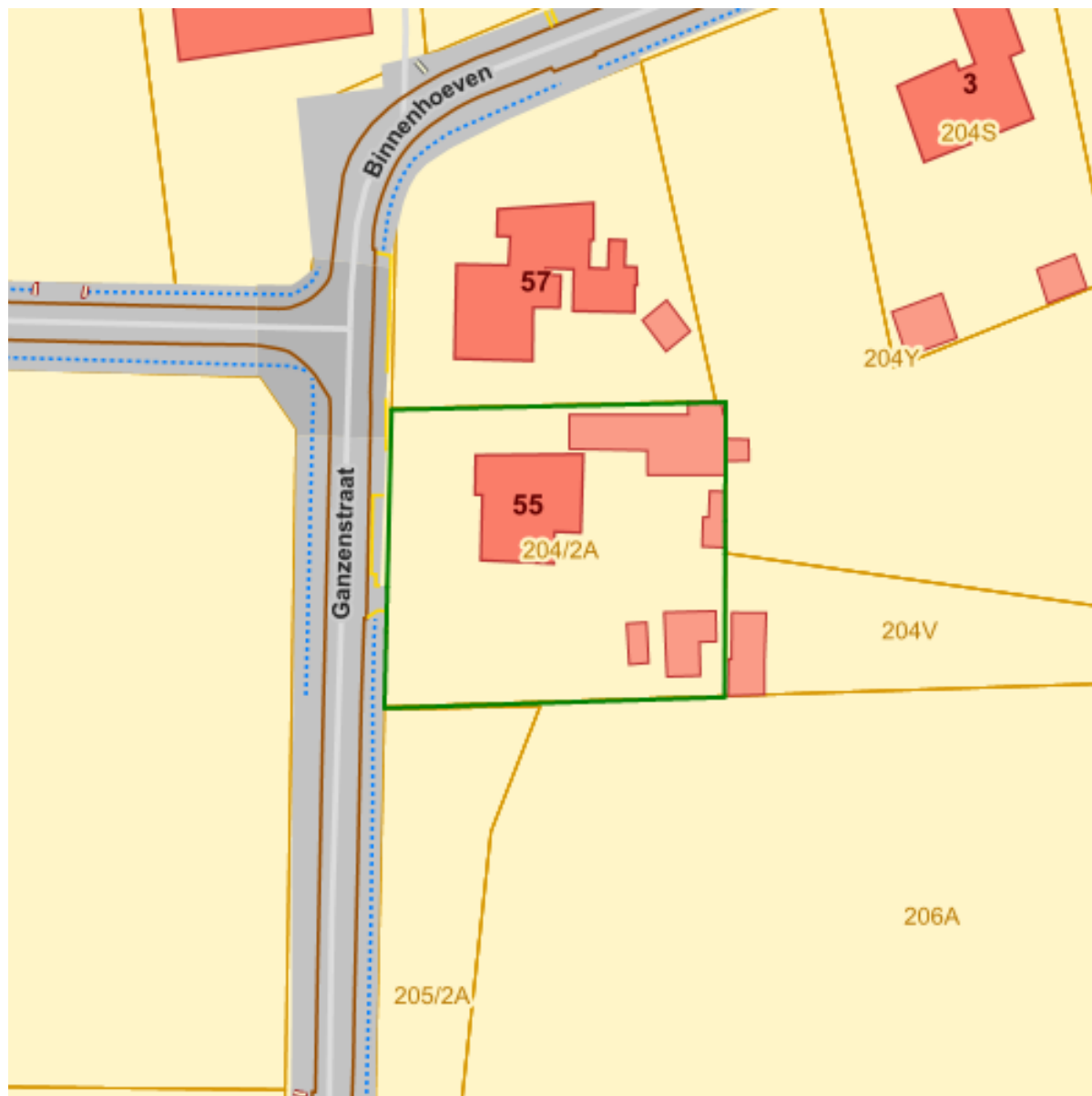
Datum: 20/12/2023  
Perceel: 13374E0204/02A000  
Gebruikersnaam: Sarah Notelteurs  
Ganzenstraat 55, 2440 Geel

Bekijken op Geopunt.be [Klik hier](#)

Vlaamse Milieumaatschappij - afdeling Operationeel Waterbeheer [Klik hier](#)




## Watertoets: Overstromingsgevoelige gebieden fluviaal 2023



A - Geen overstroming gemodelleerd

 B - Kleine kans op overstromingen onder klimaatverandering

 C - Kleine kans op overstromingen

 D - Middelgrote kans op overstromingen

### Bronnen

Bekijken op Geopunt.be [Klik hier](#)



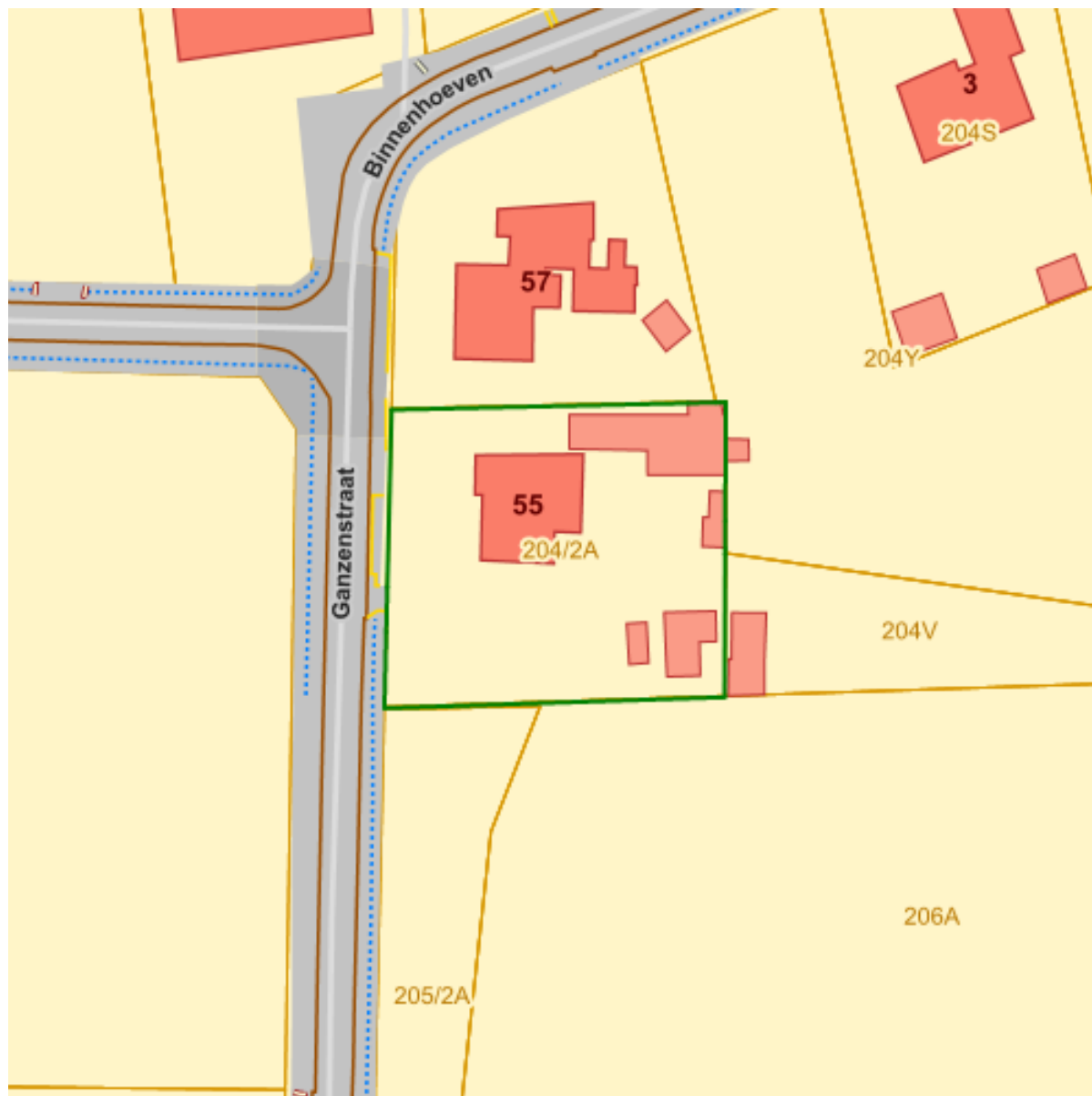


Datum: 20/12/2023  
Perceel: 13374E0204/02A000  
Gebruikersnaam: Sarah Notelteirs  
Ganzenstraat 55, 2440 Geel

Vlaamse Milieumaatschappij - afdeling Operationeel Waterbeheer [Klik hier](#)




## Watertoets: Overstromingsgevoelige gebieden pluviaal 2023



A - Geen overstroming gemodelleerd

 B - Kleine kans op overstromingen onder klimaatverandering

 C - Kleine kans op overstromingen

 D - Middelgrote kans op overstromingen

### Bronnen

Bekijken op Geopunt.be [Klik hier](#)

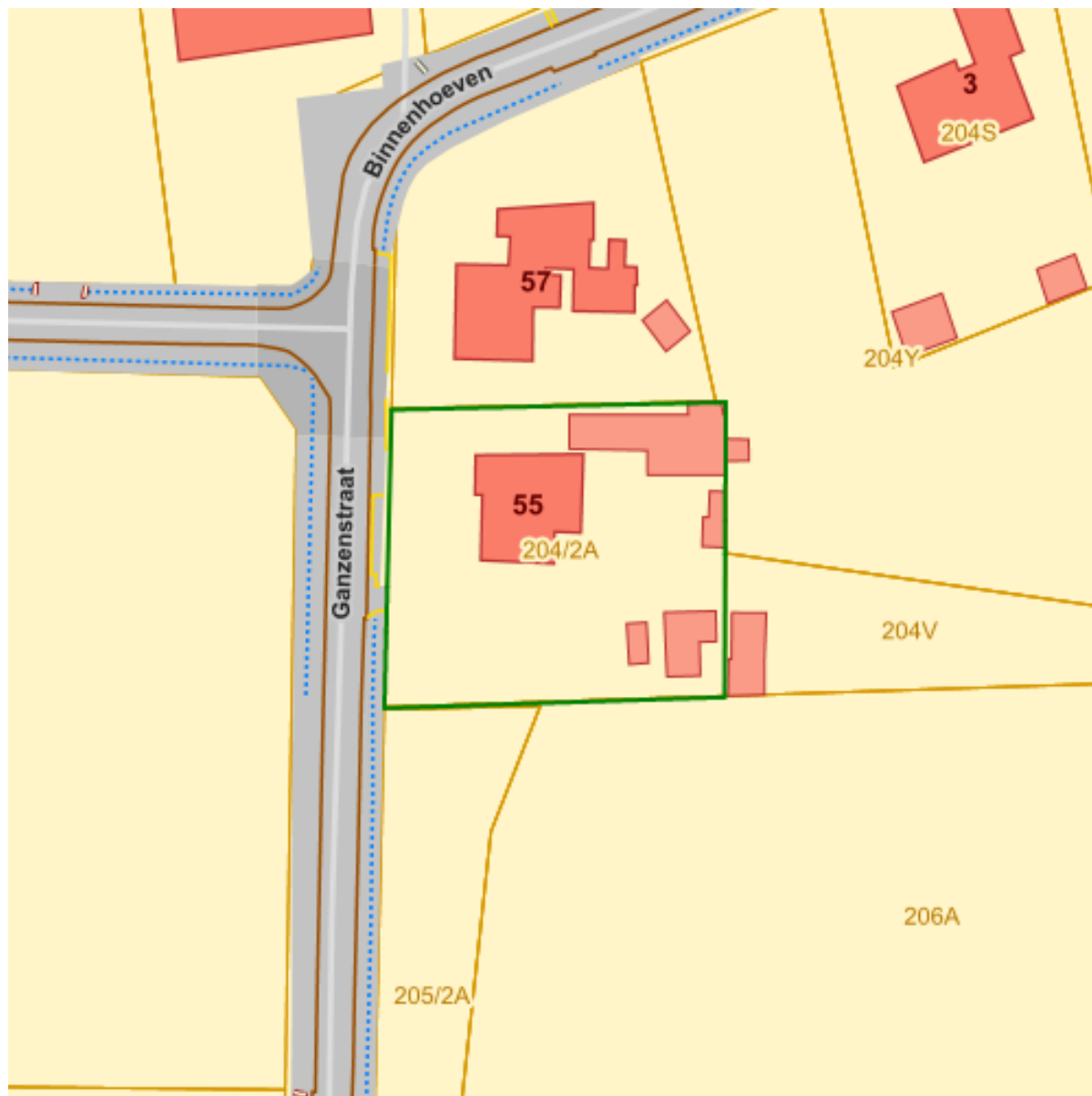


Datum: 20/12/2023  
Perceel: 13374E0204/02A000  
Gebruikersnaam: Sarah Notelteirs  
Ganzenstraat 55, 2440 Geel



Vlaamse Milieumaatschappij - afdeling Operationeel Waterbeheer [Klik hier](#)



## Overstromingsgebieden en oeverzones Integraal Waterbeleid



### RVV Oeverzones en Overstromingsgebieden Integraal Waterbeleid

-  IWB Oeverzone
-  IWB Overstromingsgebied

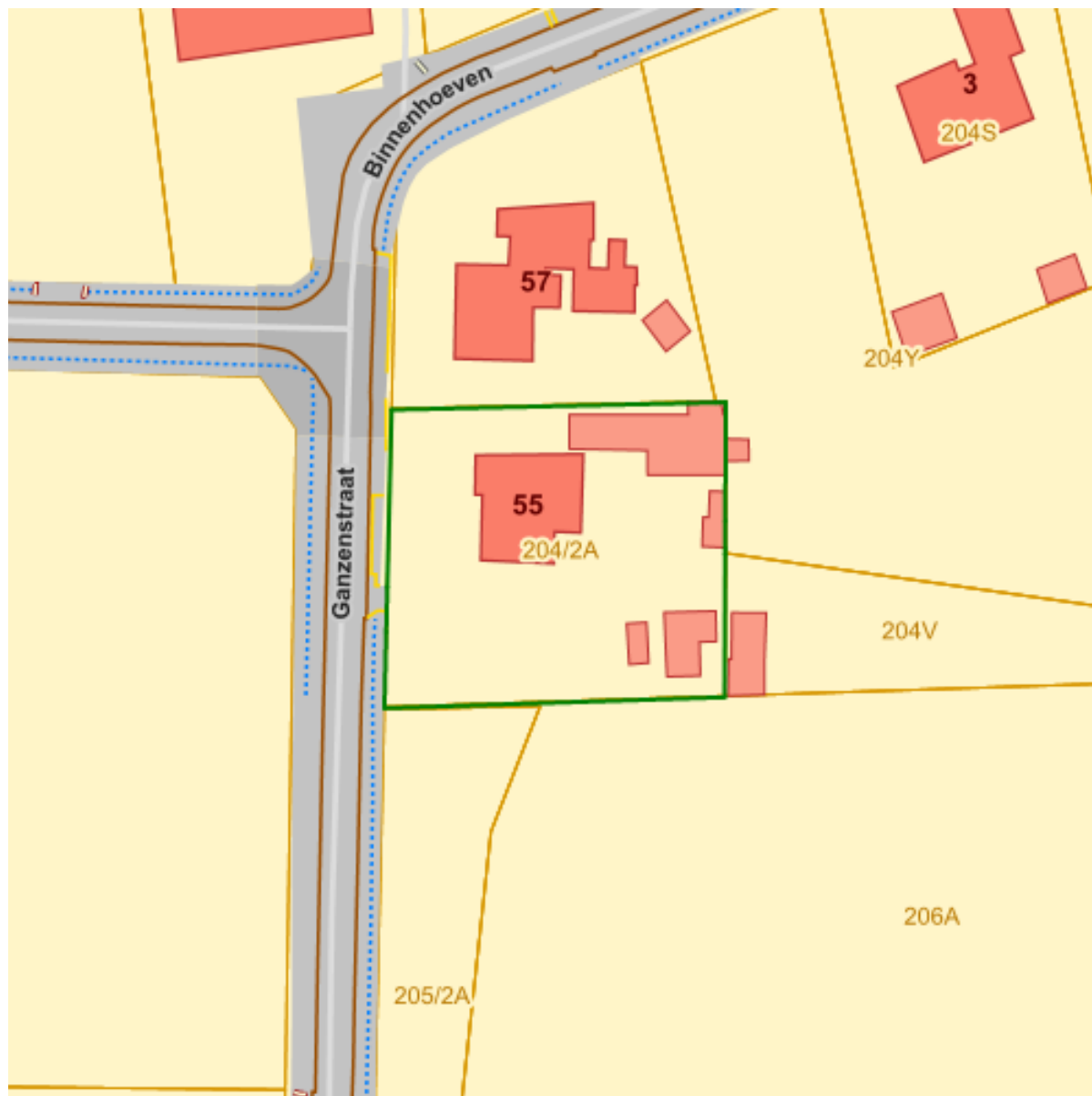
#### Bronnen

Bekijken op Geopunt.be [Klik hier](#)

WMS RVV Afbakeningen [Klik hier](#)



## Risicozones voor overstromingen



- risicozone
-  nieuwe risicozone
-  bevestigde risicozone
-  geen risico meer
-  bevestigde risicozones
-  nieuwe risicozones



Datum: 20/12/2023  
Perceel: 13374E0204/02A000  
Gebruikersnaam: Sarah Notelteirs  
Ganzenstraat 55, 2440 Geel

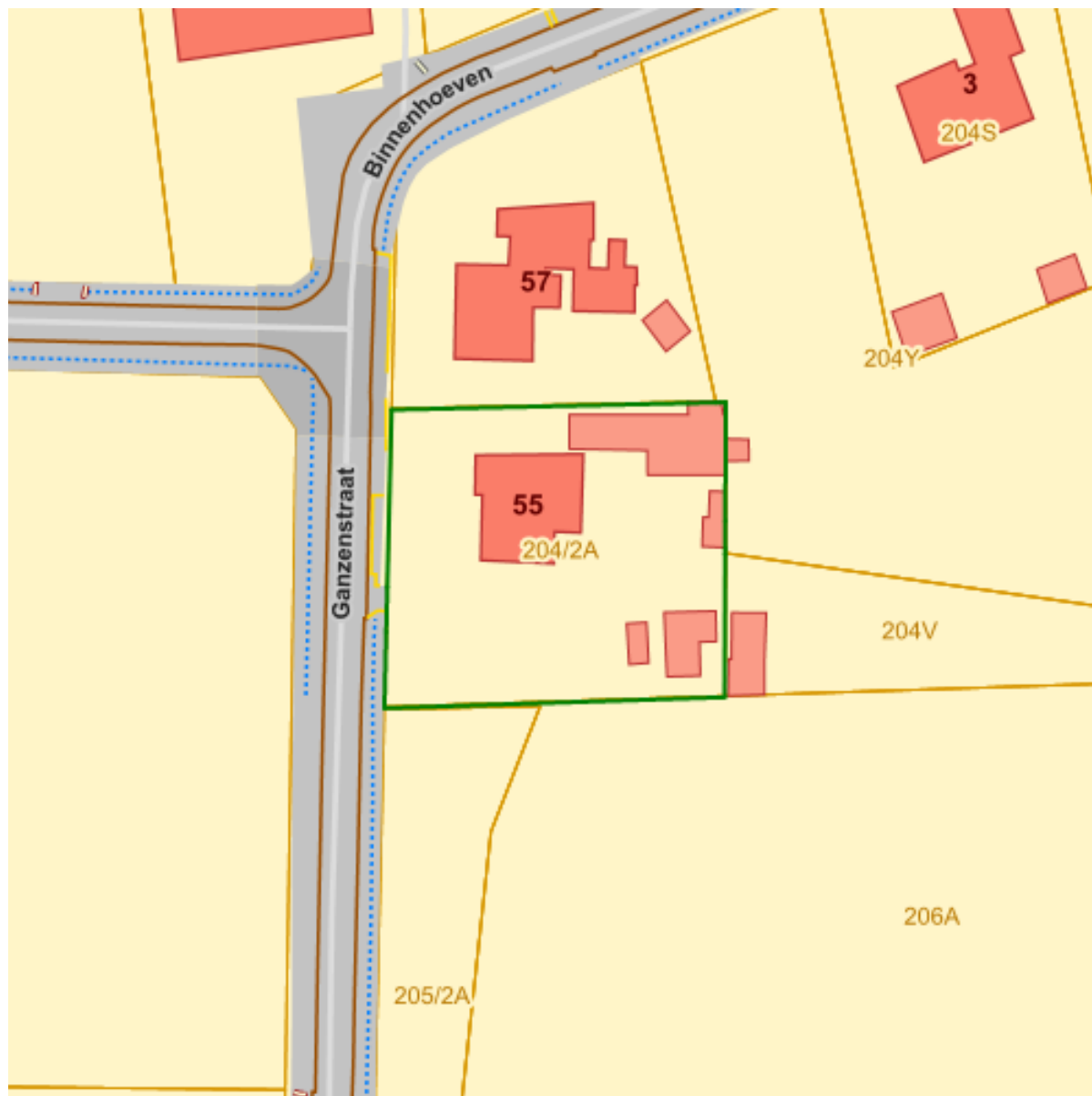
## Bronnen

Bekijken op Geopunt.be [Klik hier](#)

Vlaamse Milieumaatschappij - afdeling Operationeel Waterbeheer [Klik hier](#)



## Recent overstroomde gebieden



Vlak behorende tot 1 overstroming in de periode 1988-'versiedatum'

 Recent overstroomd gebied

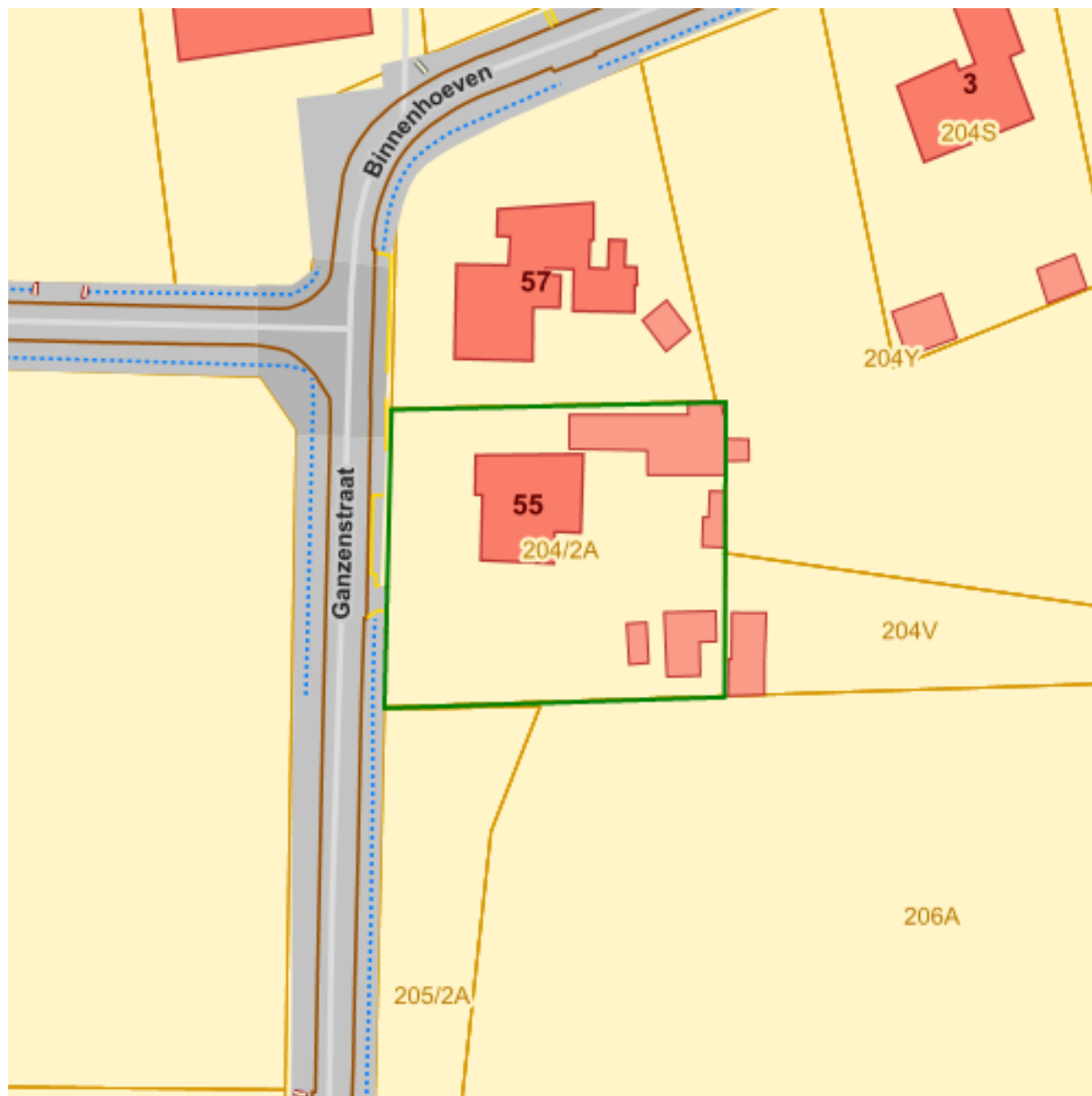
### Bronnen

Bekijken op Geopunt.be [Klik hier](#)

WMS Vlaamse Milieumaatschappij [Klik hier](#)



## Van nature overstroombare gebieden



### Van nature overstroombare gebieden

- Waterloop
- Waterloop/Modder
- Afstromend water
- Rivier
- Zee

Naam

Waarde





Datum: 20/12/2023  
Perceel: 13374E0204/02A000  
Gebruikersnaam: Sarah Notelteirs  
Ganzenstraat 55, 2440 Geel

<b>Omschrijving</b>	Van natuure niet overstroombaar
<b>SOURCE</b>	B
<b>LBLSOURCE</b>	Vertaling van bodemkaartlegende
<b>VERSION</b>	5/12/2000
<b>Naam</b>	Netebekken
<b>Stroomgebied</b>	Schelde
<b>OPPERVLAKTE</b>	1314047.207123
<b>Lengte</b>	10116.534278

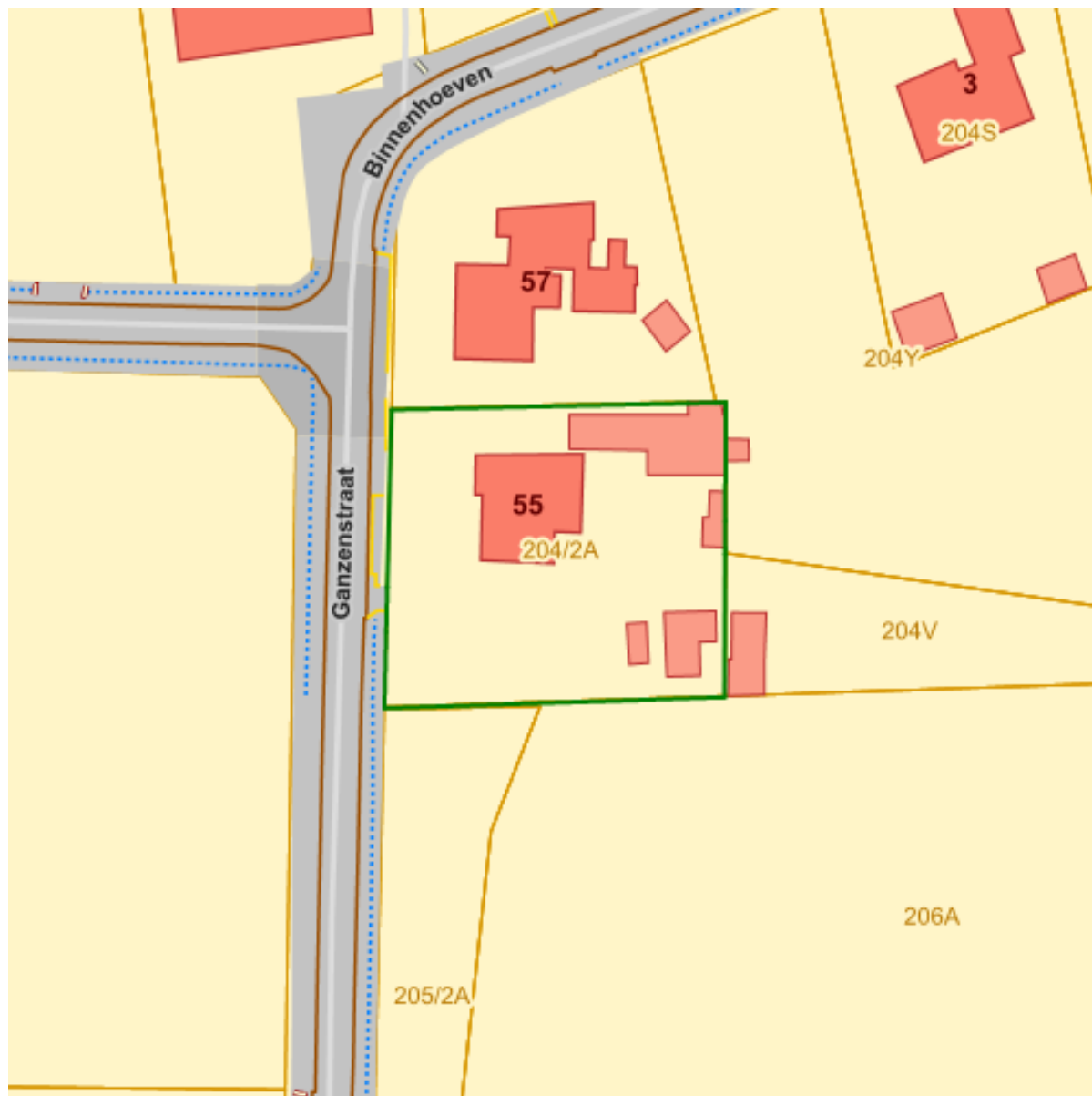
#### Bronnen

Bekijken op Geopunt.be [Klik hier](#)




WMS Vlaamse Milieumaatschappij [Klik hier](#)



## Gebieden van het VEN en het IVON



VEN en IVON gebieden

-  Grote Eenheid Natuur
-  Grote Eenheid Natuur in ontwikkeling
-  Natuurverwevingsgebied

### Bronnen

Bekijken op Geopunt.be [Klik hier](#)

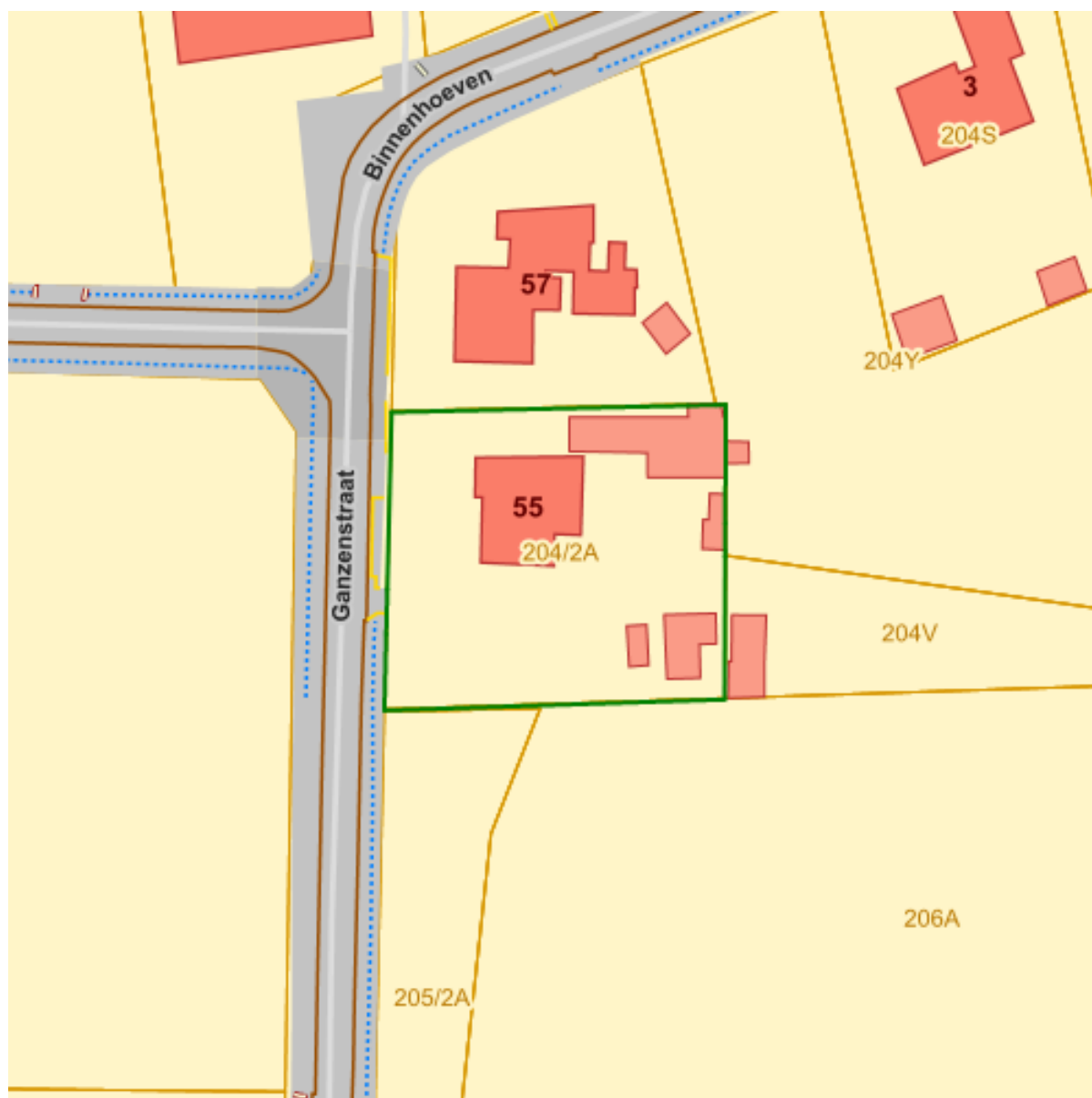


Datum: 20/12/2023  
Perceel: 13374E0204/02A000  
Gebruikersnaam: Sarah Notelteirs  
Ganzenstraat 55, 2440 Geel



Mercator Publieke View Service [Klik hier](#)



## Signaalgebieden



### Categorie

-  Bouwvrije opgave
-  Verscherpte watertoets

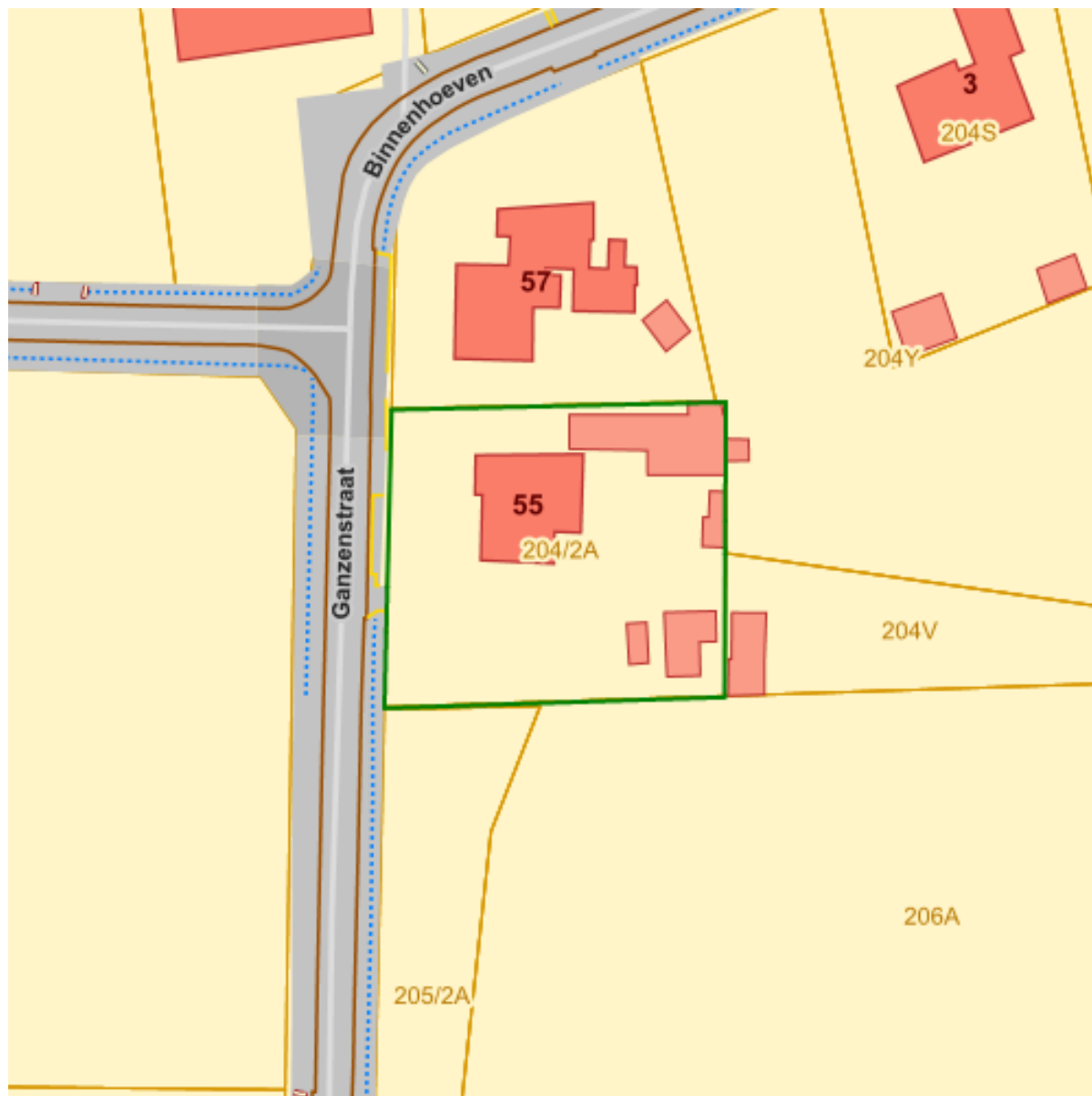
### Bronnen

Bekijken op Geopunt.be [Klik hier](#)

Vlaamse Milieumaatschappij [Klik hier](#)



## Grenzen van polders



Polders en Wateringen

 Polder

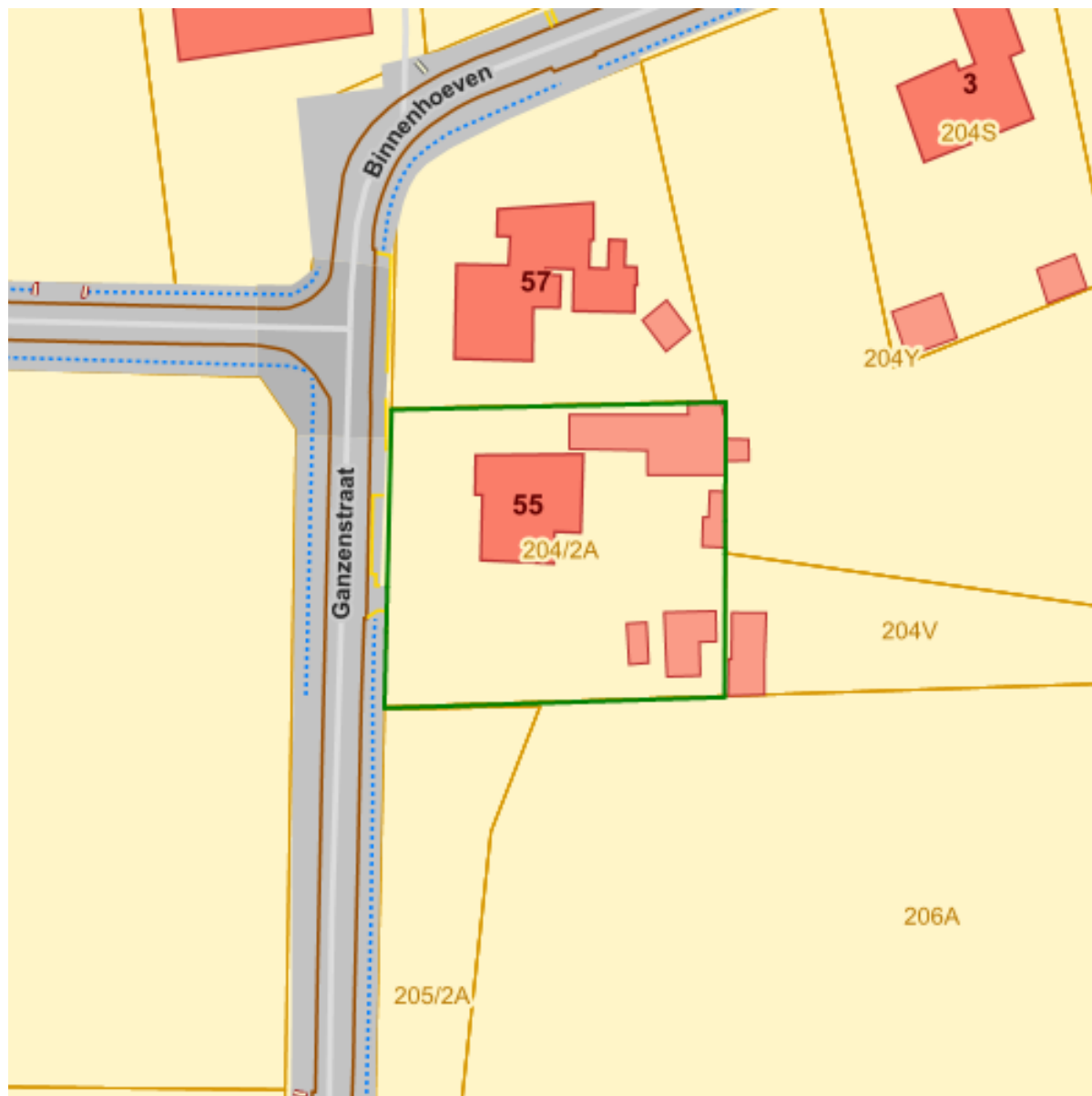
Bronnen

Bekijken op Geopunt.be [Klik hier](#)


WMS Vlaamse Milieumaatschappij [Klik hier](#)



## Grenzen van watering



Wateringen

 Watering

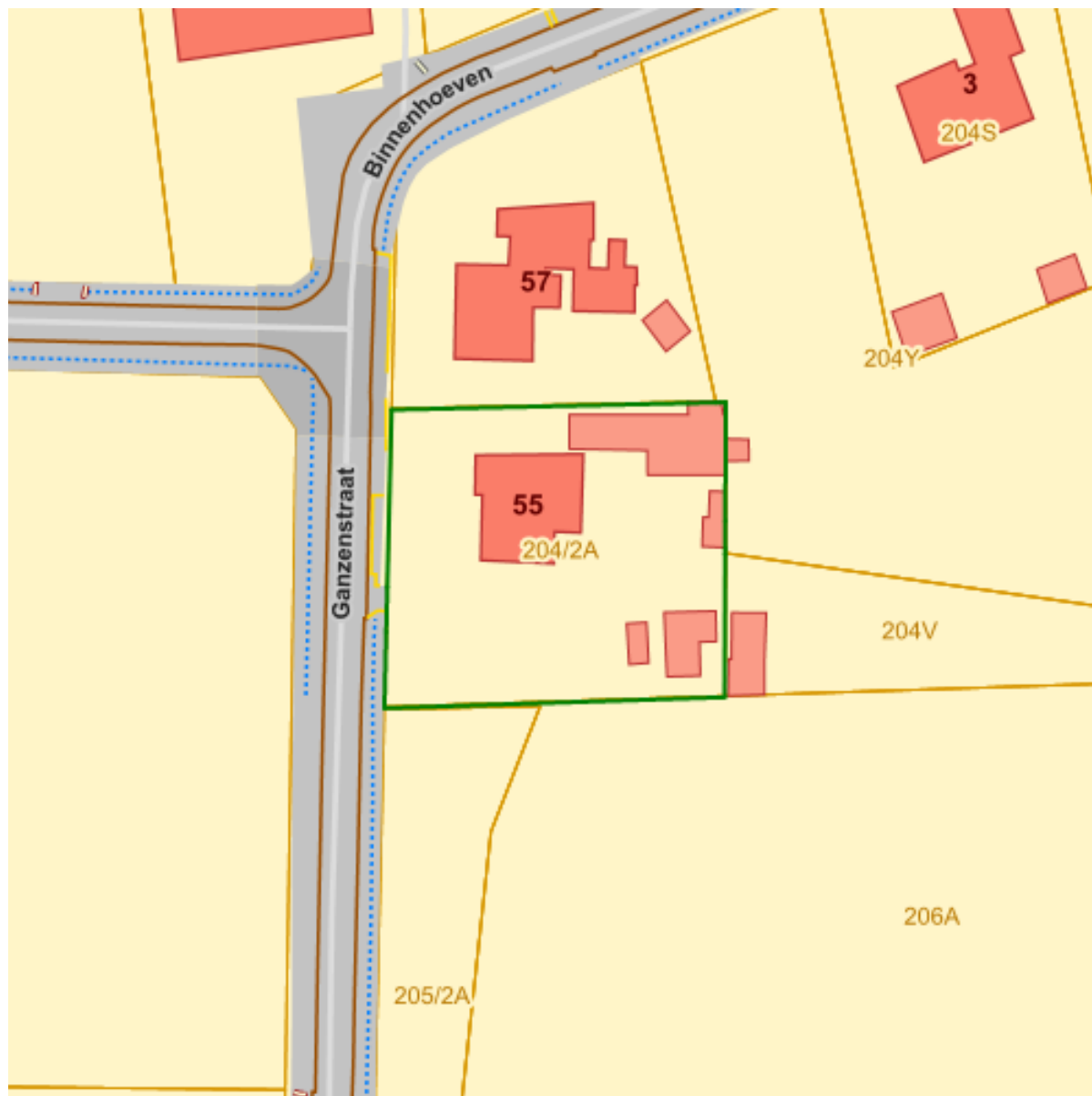
Bronnen

Bekijken op Geopunt.be [Klik hier](#)

WMS Vlaamse Milieumaatschappij [Klik hier](#)



## Grondwaterwingsgebieden en beschermingszones




### Bronnen

Bekijken op Geopunt.be [Klik hier](#)

INSPIRE Raadpleegdienst Databank Ondergrond Vlaanderen [Klik hier](#)



## Gebiedstypes nitraat mestdecreet, geldend



Naam	Waarde
<b>AZCODE</b>	A0_VL22_212
<b>AZNAAM</b>	Afstroomzone van KANAAL DESSEL-KWAADMECHELEN + KANAAL DESSEL-SCHOTEN + KANAAL BOCHOLT-HERENTALS - Netebekken
<b>GTCODE</b>	1






GTOMSCH	Gebiedstype 1
Lengte	283842.971924
<b>Naam</b>	<b>Waarde</b>
AZCODE	A0_VL11_127
AZNAAM	Afstroomzone van KLEINE NETE II
GTCODE	0
GTOMSCH	Gebiedstype 0
Lengte	139874.191888

<b>Bronnen</b>
Bekijken op Geopunt.be <a href="#">Klik hier</a>
WMS Vlaamse Landmaatschappij <a href="#">Klik hier</a>



## Traditioneel Landschap





## Traditionele landschappen

### Streek

	Stedelijke gebieden en havengebieden
	Kust
	Kustpolders
	Scheldepolders
	Zandstreek binnen de Vlaamse Vallei
	Zandstreek buiten de Vlaamse Vallei
	Zandleem- en leemstreek
	Noorderkempen
	Centrale Kempen
	Zuiderkempen
	Kempens Plateau
	Maasland
	Hageland
	Vochtig Haspengouw
	Droog Haspengouw
	Brabantse Leemstreek
	Land van Herve
	Scheldebekken met getijden
	Scheldebekken zonder getijden
	Netebekken
	Dijle-Gete-Demeras
	Kustbekken met IJzer
	Maasbekken

Naam	Waarde
<b>Naam</b>	Land van Geel-Mol
<b>Streek</b>	Centrale Kempen
Naam	Waarde

### Bronnen

Bekijken op Geopunt.be [Klik hier](#)

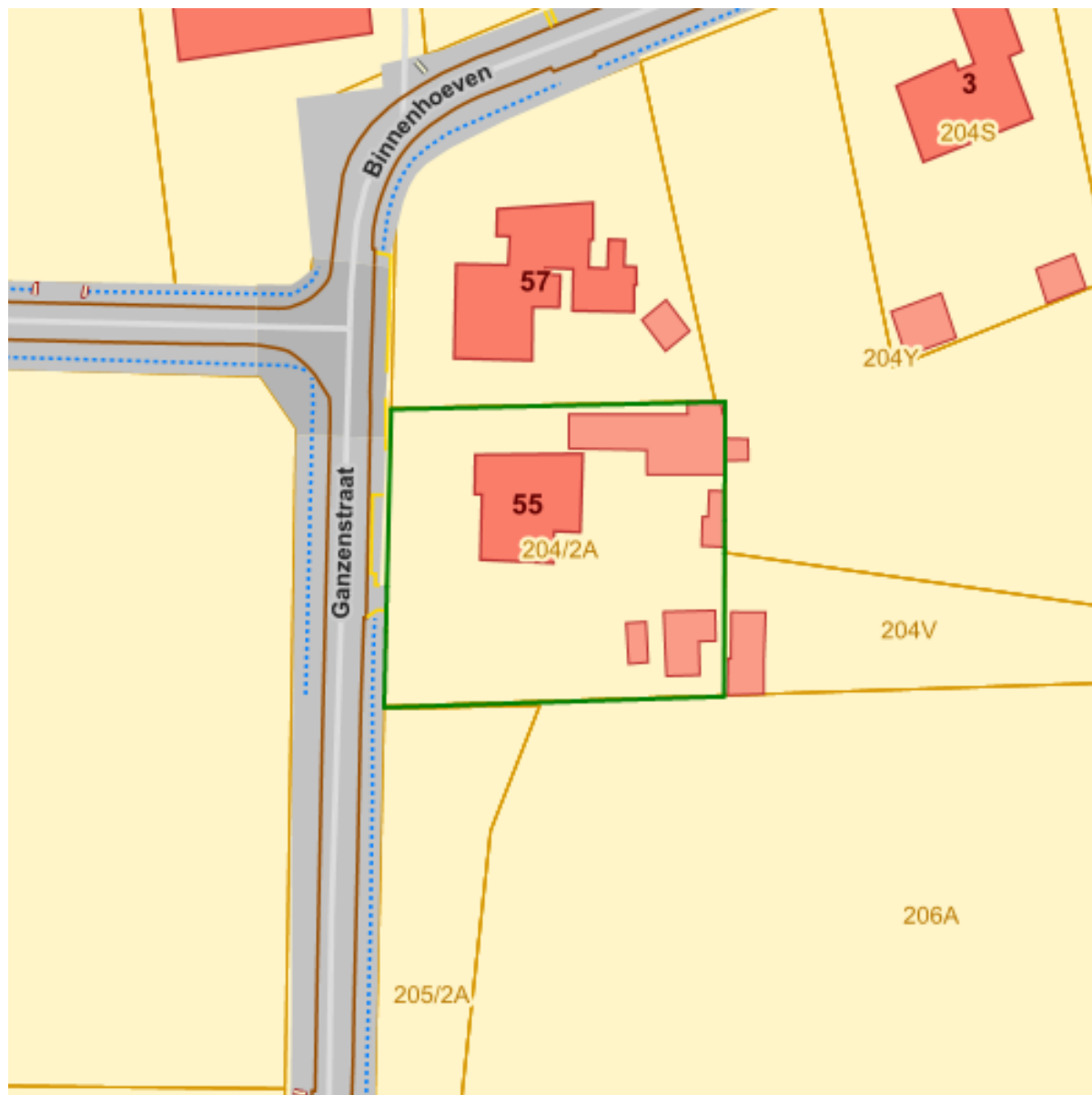


Datum: 20/12/2023  
Perceel: 13374E0204/02A000  
Gebruikersnaam: Sarah Notelteirs  
Ganzenstraat 55, 2440 Geel

WMS Universiteit Gent [Klik hier](#)



## Habitatrichtlijngebieden



Habitatrichtlijngebieden



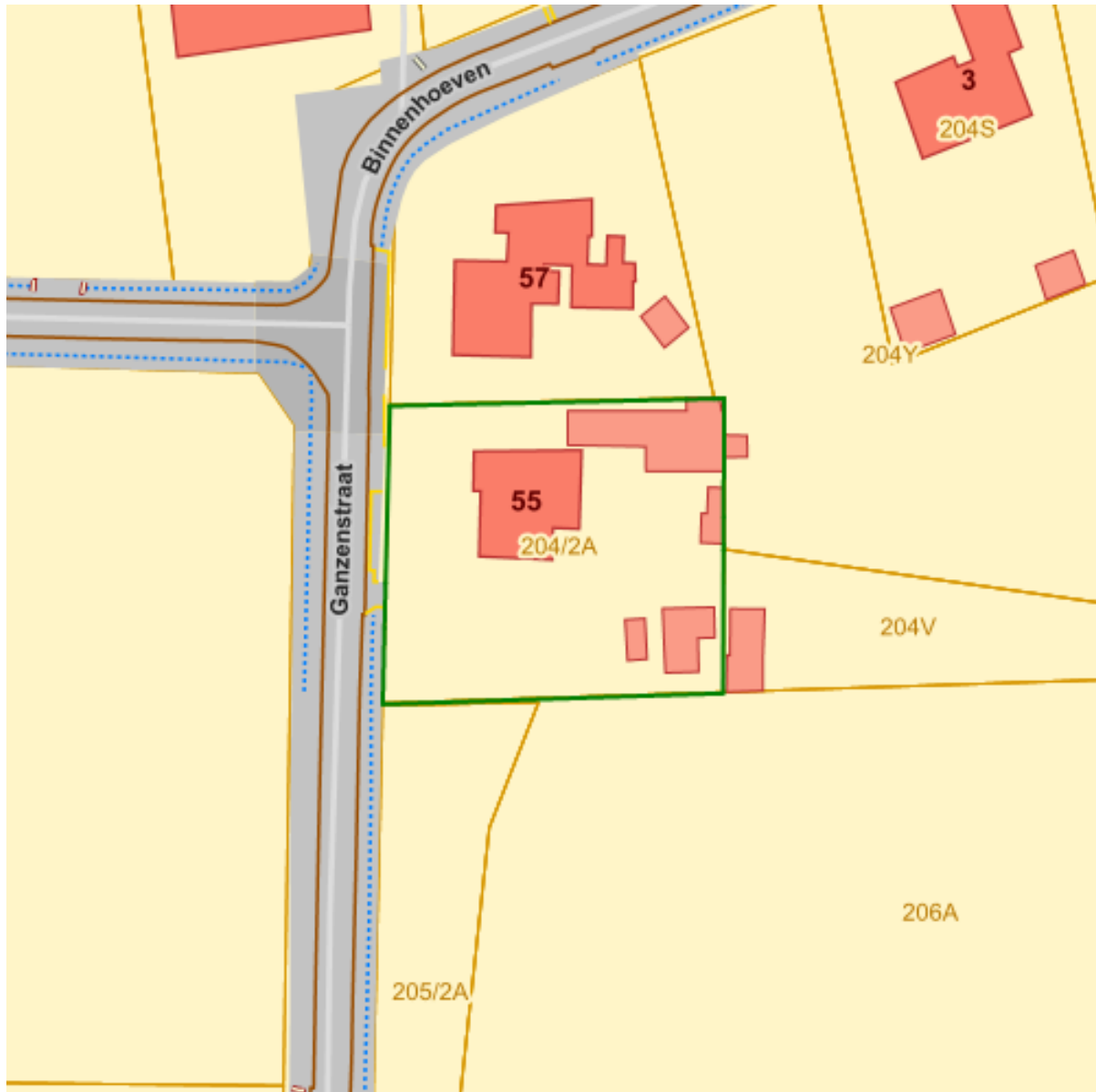
### Bronnen

Bekijken op Geopunt.be [Klik hier](#)

Mercator Publieke View Service [Klik hier](#)



## Vogelrichtlijngebieden



Vogelrichtlijngebieden




### Bronnen

Bekijken op Geopunt.be [Klik hier](#)

Mercator Publieke View Service [Klik hier](#)



## Jachtgebieden



### Jachtterreinen

 Jachtterrein

Naam	Waarde
PROV	Antwerpen
DATGOEDK	28/07/2023
WBENR	306



Datum: 20/12/2023  
Perceel: 13374E0204/02A000  
Gebruikersnaam: Sarah Notelteirs  
Ganzenstraat 55, 2440 Geel

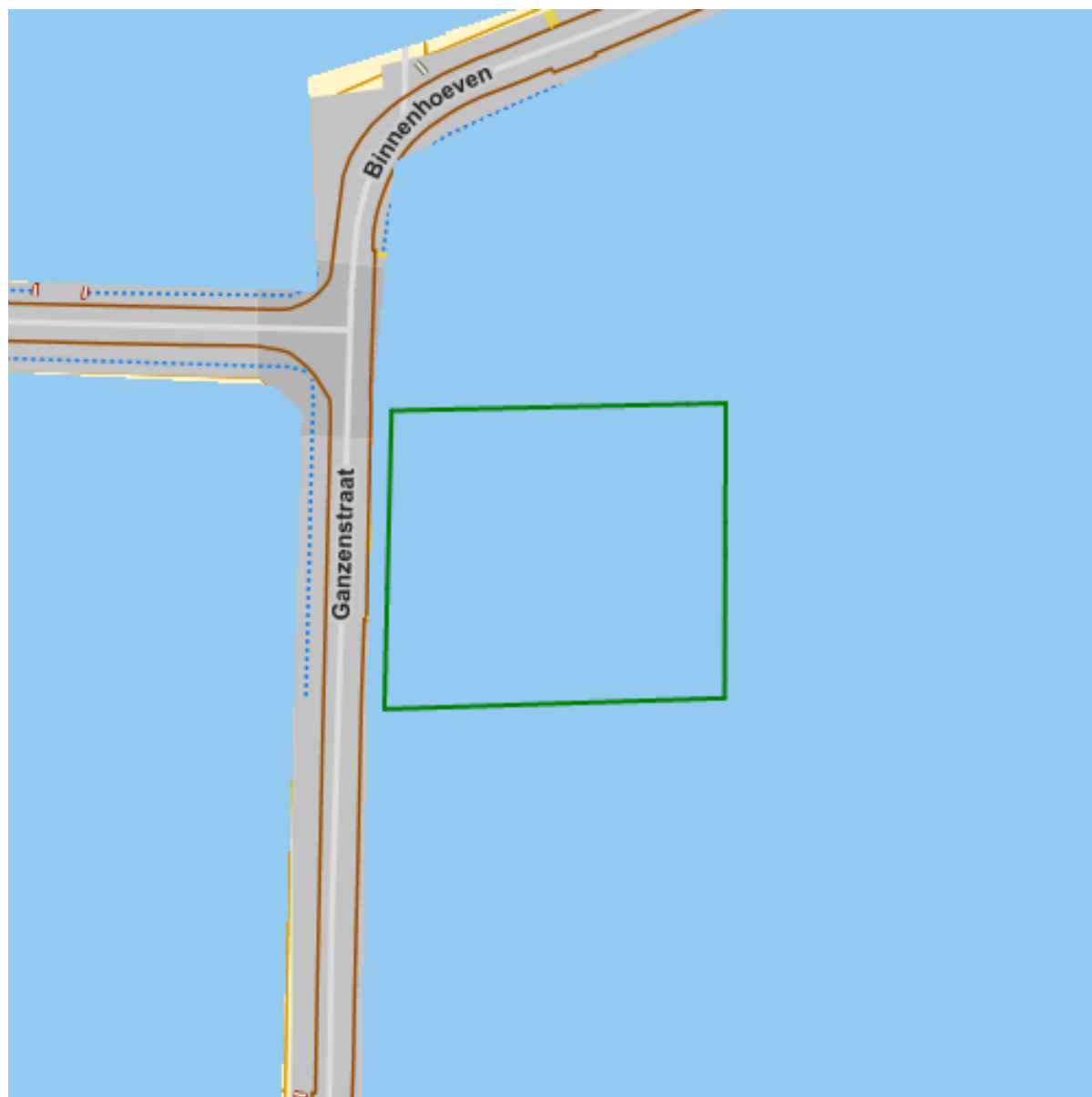
<b>WBENAAM</b>	Breeven
<b>Shape</b>	Polygon
<b>Naam</b>	<b>Waarde</b>

<b>Bronnen</b>
Bekijken op Geopunt.be <a href="#">Klik hier</a>
WMS Jacht <a href="#">Klik hier</a>








## Vlaams voorkeurrecht van toepassing op het onroerend goed



### RVVComplProj

-  Complex project Projectbesluit
-  Complex project Voorkeursbesluit

### RVVSbz

-  RVV Speciale beschermingszone natuur

### RVVdvw



 RVV de Vlaamse Waterweg nv

RVV Oeverzones en Overstromingsgebieden Integraal Waterbeleid

 IWB Oeverzone

 IWB Overstromingsgebied


RVVNatRes

 RVV Natuurreservaat

RvvRvkUkw

 RVV Ruilverkaveling uit kracht van wet

RvvRvkGiw

 RVV Ruilverkaveling grote infrastructuurwerken

Naam	Waarde
UIDN	72659
OIDN	56803
GEOM	60967
SRTTYPEID	15
SRTTYPELAB	De Vlaamse Waterweg nv
BGUNSTID	844
BGUNST	De Vlaamse Waterweg nv
BDRVV	18/06/2021
EDRVV	1/01/1900
OPPERVLAKTE	498392.305088
Lengte	4883.434735
Naam	Waarde

#### Bronnen

Bekijken op Geopunt.be [Klik hier](#)

WMS RVV Afbakeningen [Klik hier](#)

WMS RVV Afbakeningen [Klik hier](#)

WMS RVV Afbakeningen [Klik hier](#)

WMS RVV Afbakeningen [Klik hier](#)

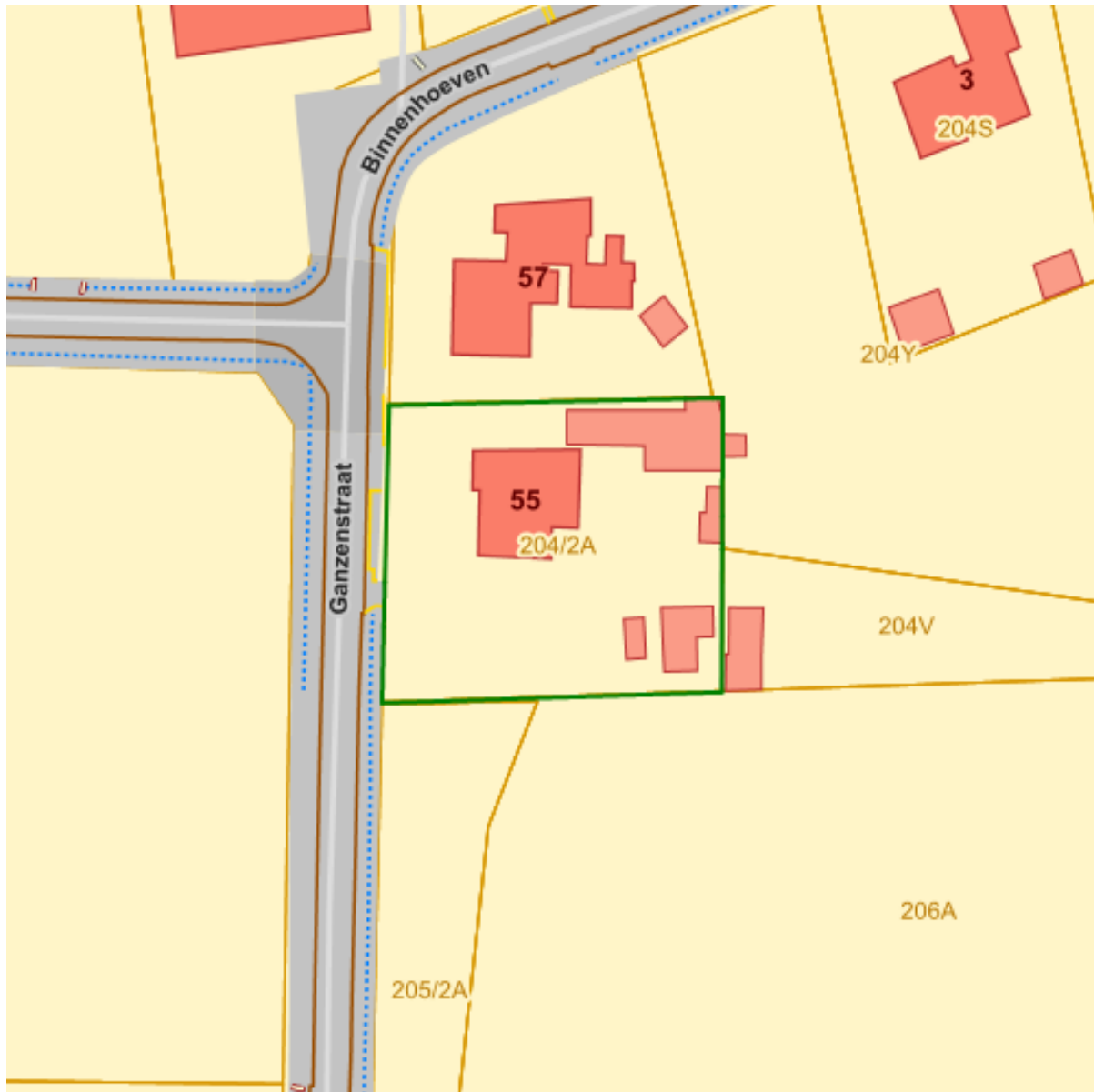


Datum: 20/12/2023  
Perceel: 13374E0204/02A000  
Gebruikersnaam: Sarah Notelteirs  
Ganzenstraat 55, 2440 Geel

WMS RVV Afbakeningen [Klik hier](#)  
WMS RVV Afbakeningen [Klik hier](#)  
WMS RVV Afbakeningen [Klik hier](#)



## Beschermde stads- en dorpsgezichten



Beschermde stads- en dorpsgezichten



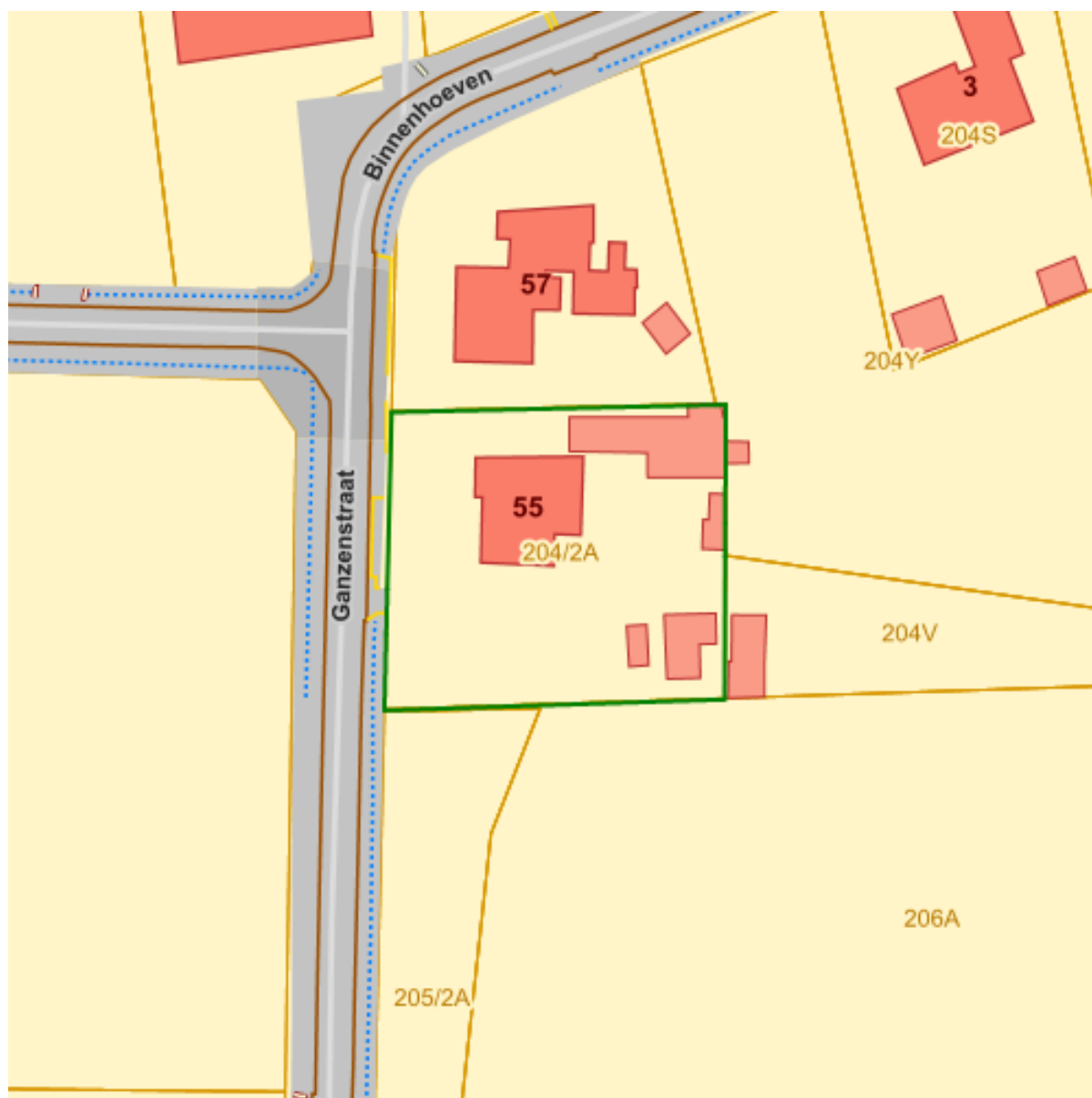
### Bronnen

Bekijken op Geopunt.be [Klik hier](#)

Agentschap Onroerend Erfgoed Publieke Download Service [Klik hier](#)



## Beschermde archeologische sites



Beschermde archeologische sites



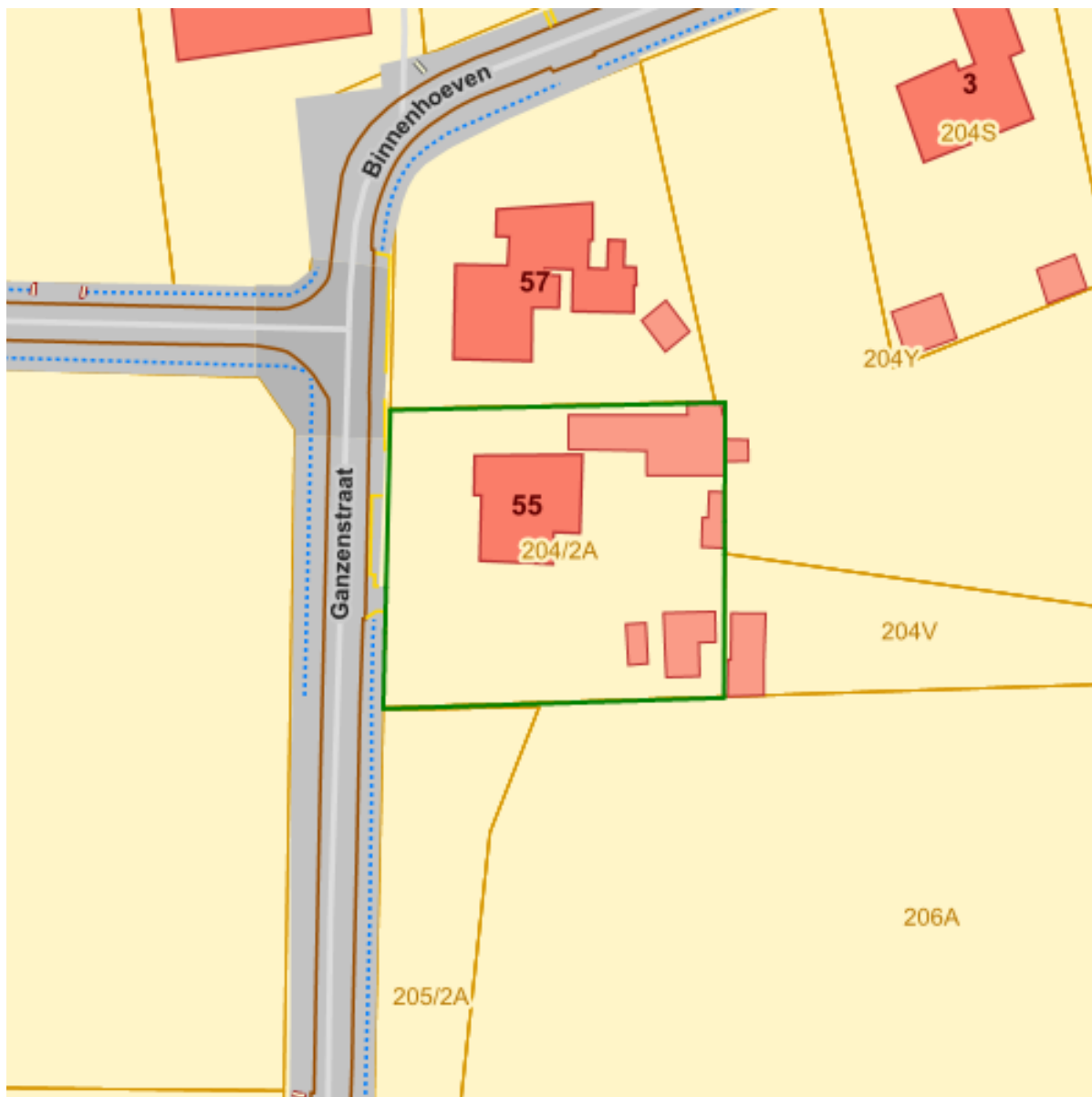
### Bronnen

Bekijken op Geopunt.be [Klik hier](#)

Agentschap Onroerend Erfgoed Publieke Download Service [Klik hier](#)



## Beschermde cultuurhistorische landschappen



Beschermde cultuurhistorische landschappen



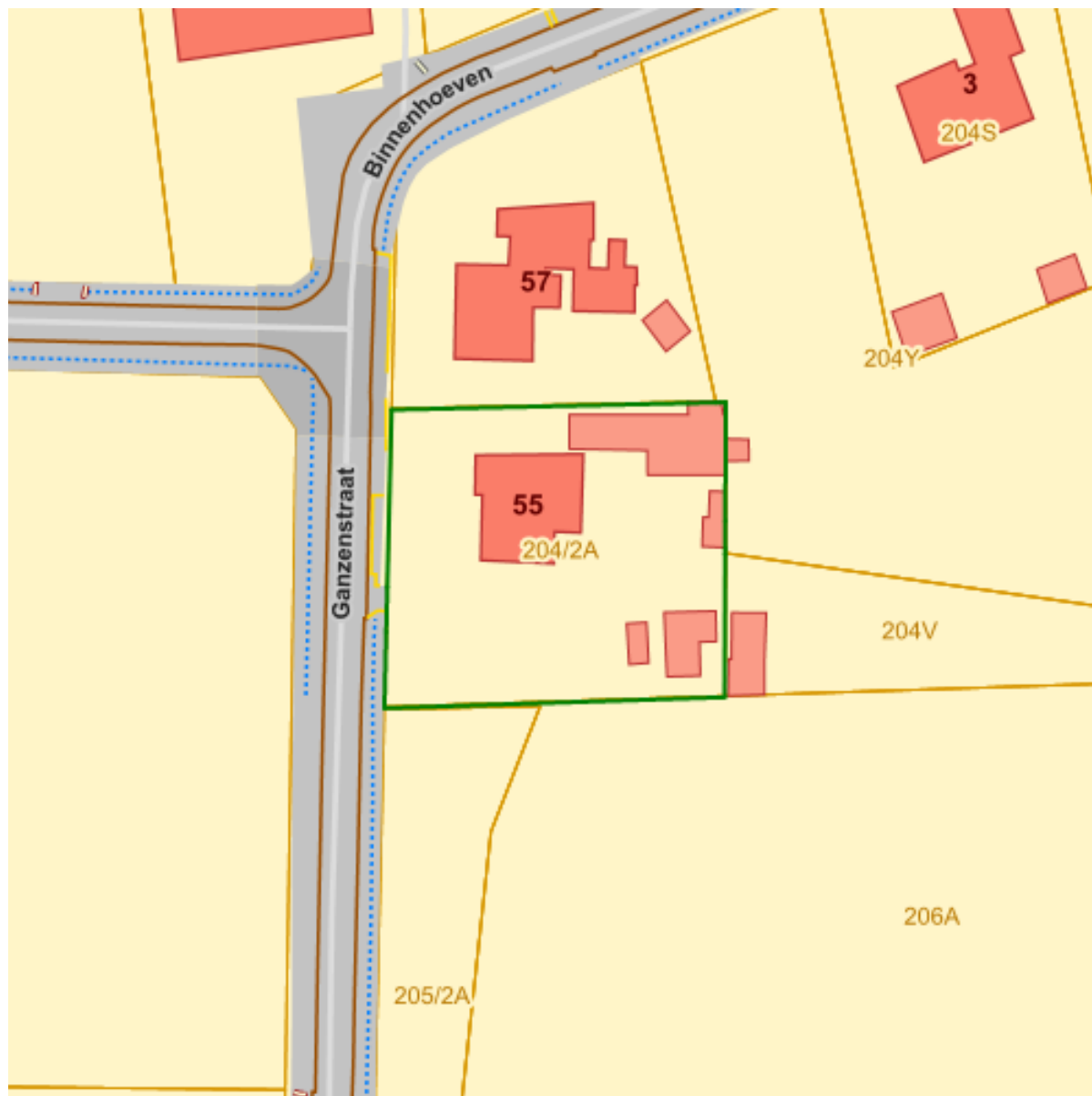
### Bronnen

Bekijken op Geopunt.be [Klik hier](#)

Agentschap Onroerend Erfgoed Publieke Download Service [Klik hier](#)



## Beschermde monumenten



Beschermde monumenten



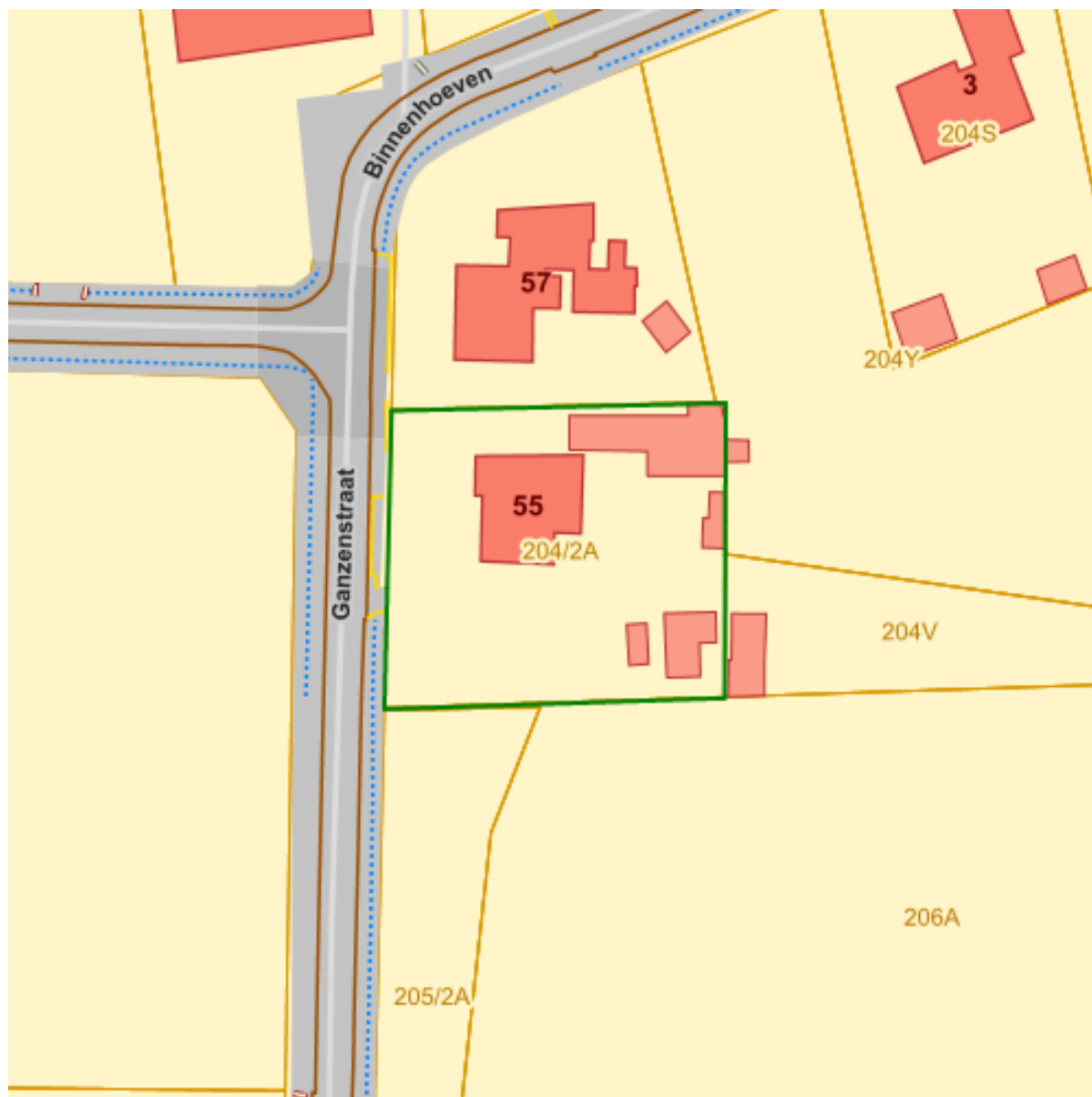
### Bronnen

Bekijken op Geopunt.be [Klik hier](#)

Agentschap Onroerend Erfgoed Publieke Download Service [Klik hier](#)



## Gehelen uit de wetenschappelijke inventaris van het bouwkundig erfgoed



lu:lu\_wet\_bk\_el\_pub



### Bronnen

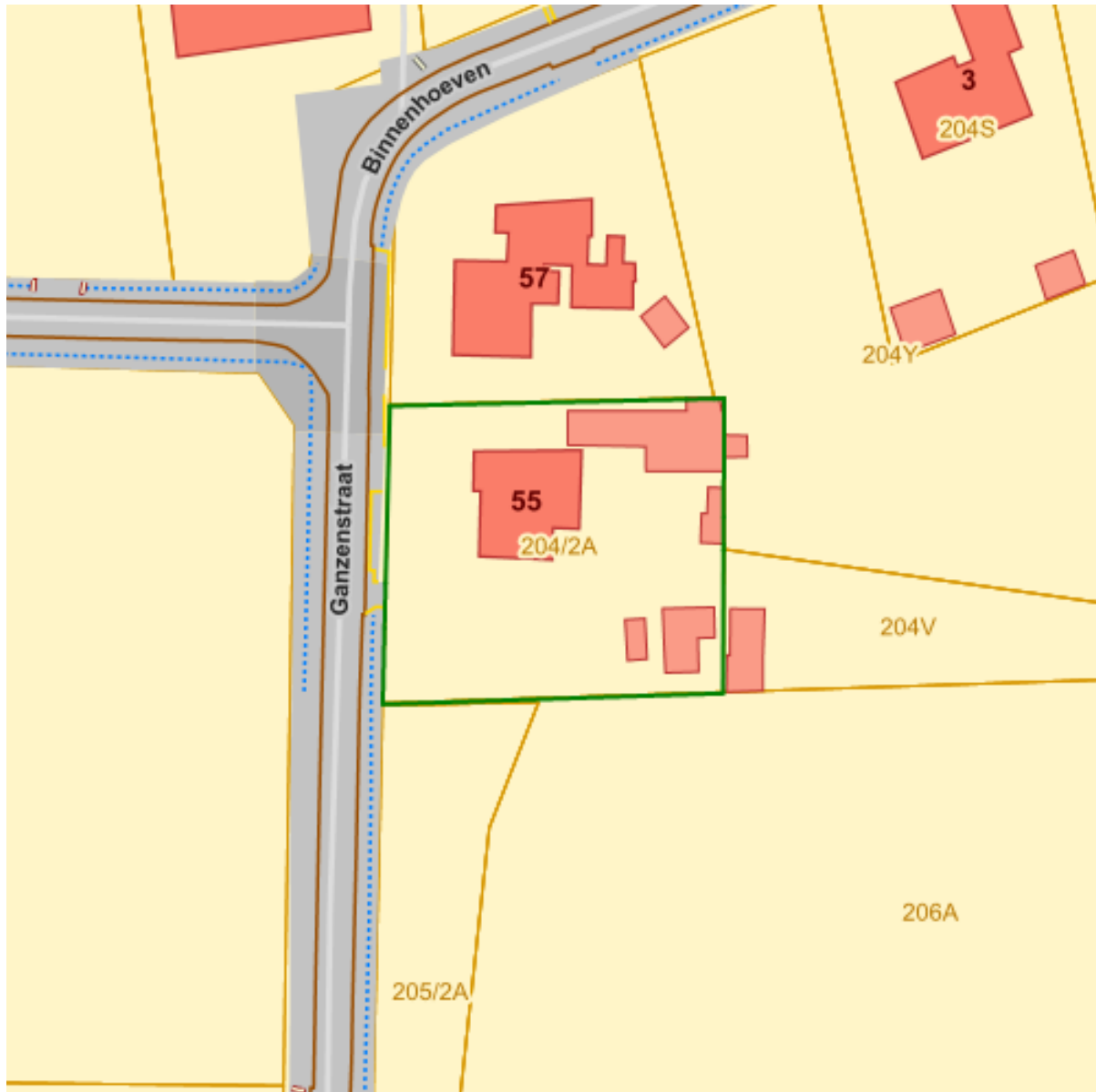
Bekijken op Geopunt.be [Klik hier](#)

Mercator Publieke View Service [Klik hier](#)





## Vastgestelde archeologische zones



Vastgestelde archeologische zones



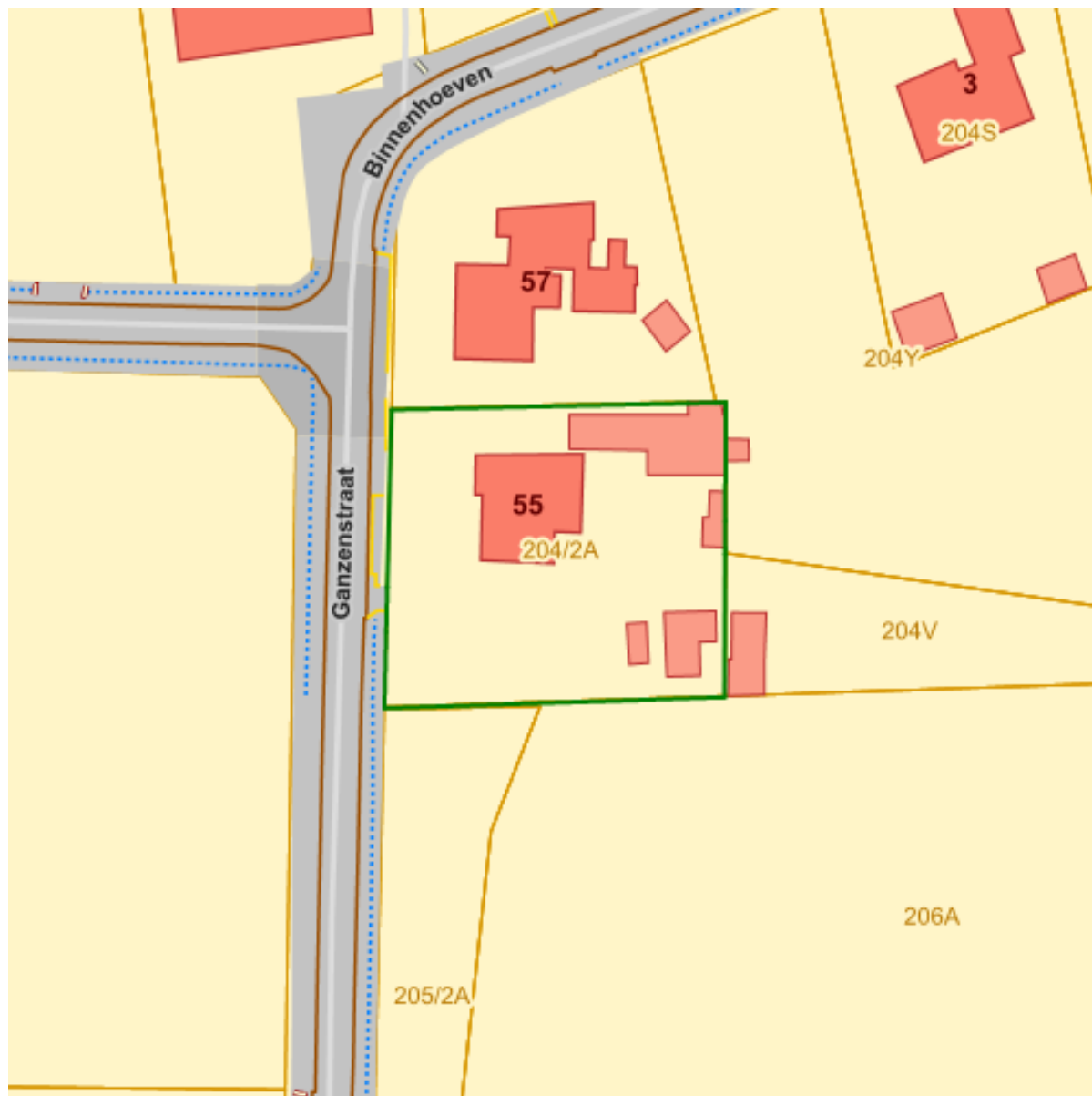
### Bronnen

Bekijken op Geopunt.be [Klik hier](#)

Mercator Publieke View Service [Klik hier](#)



## Unesco werelderfgoed - buffers



Unesco werelderfgoed - buffers



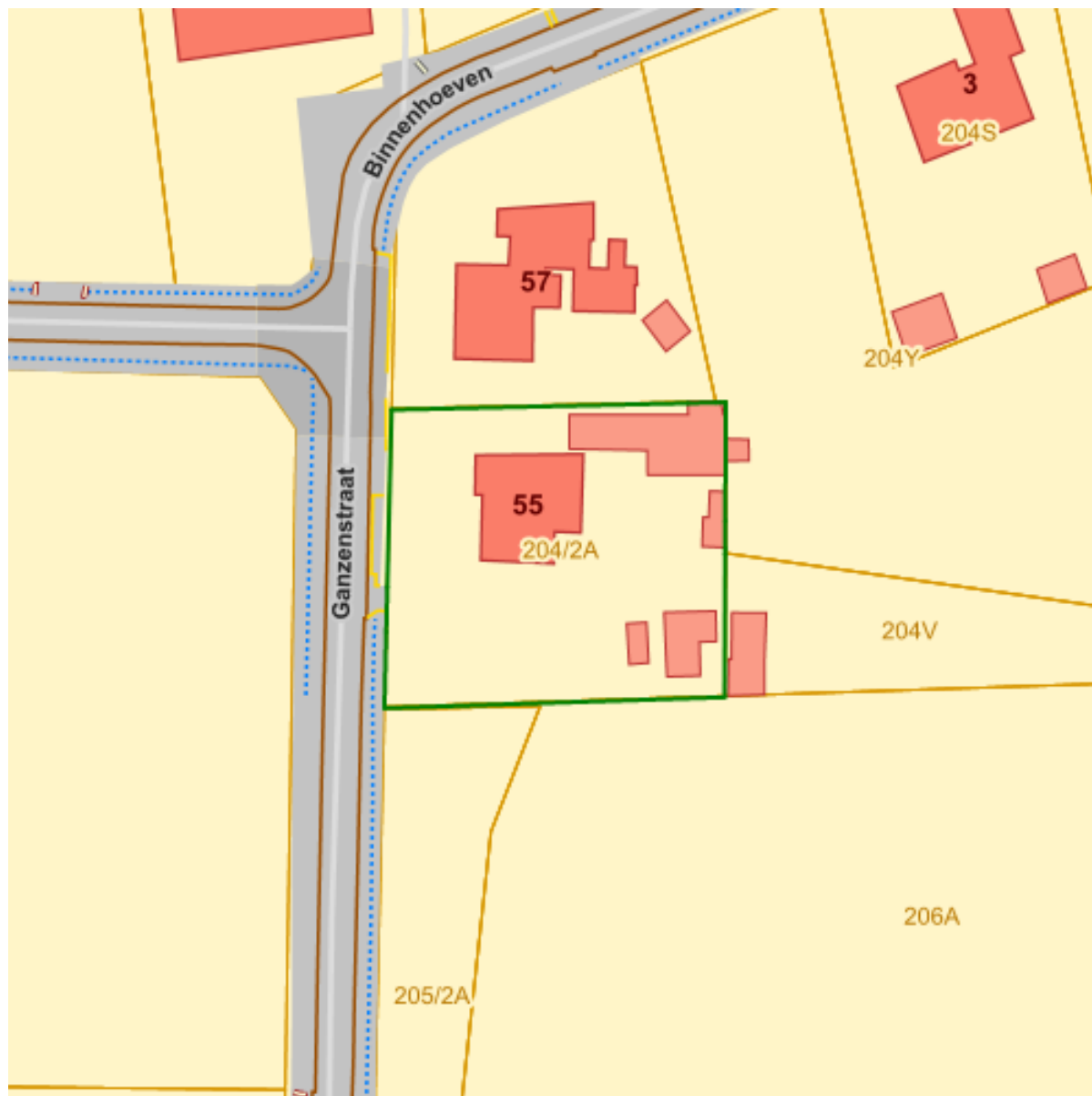
### Bronnen

Bekijken op Geopunt.be [Klik hier](#)

Mercator Publieke View Service [Klik hier](#)



## UNESCO werelderfgoed kernzones



Unesco kernzones



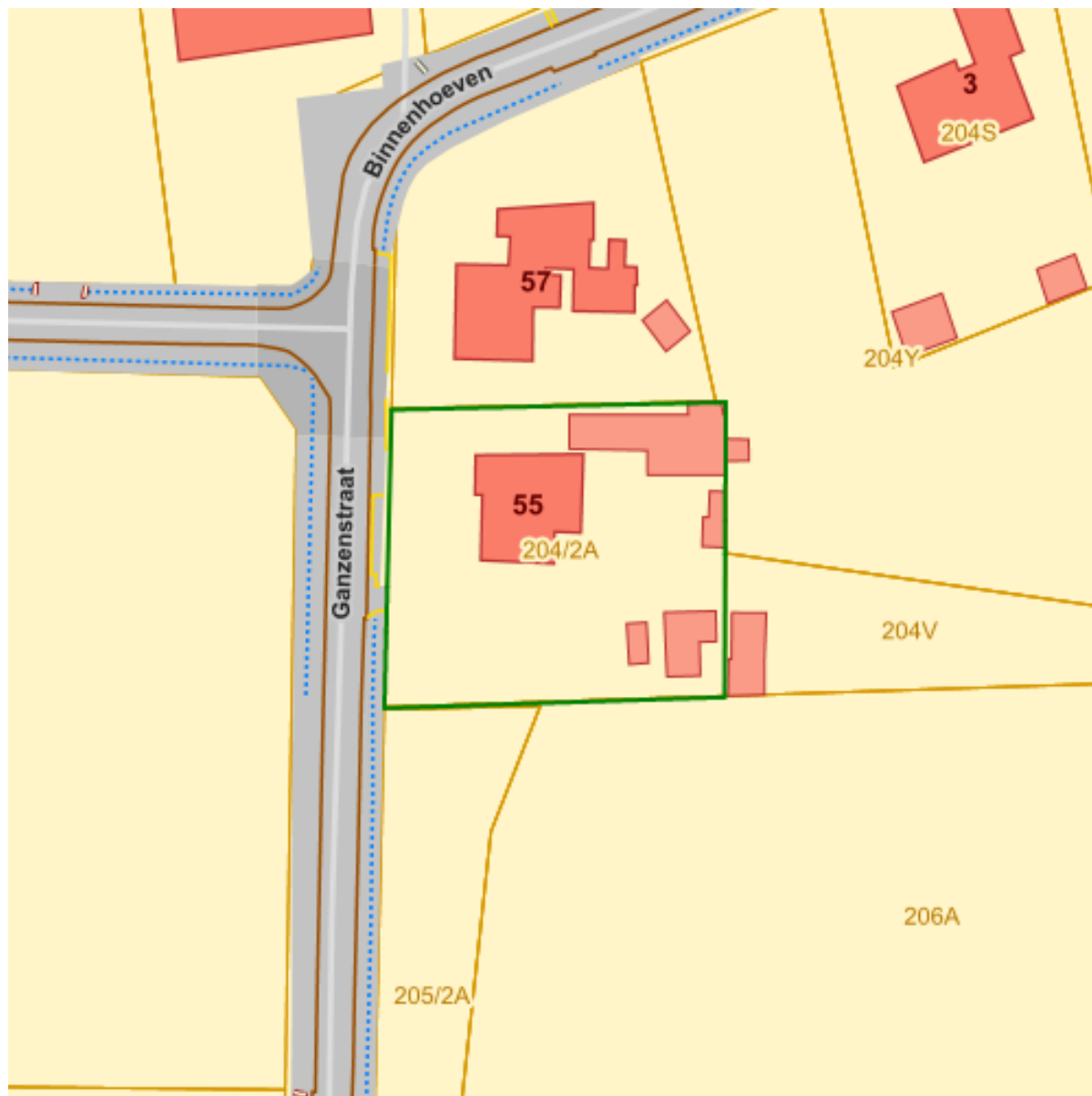
### Bronnen

Bekijken op Geopunt.be [Klik hier](#)

Agentschap Onroerend Erfgoed Publieke Download Service [Klik hier](#)



## Vastgesteld bouwkundig erfgoed



Vastgestelde inventaris van bouwkundig erfgoed



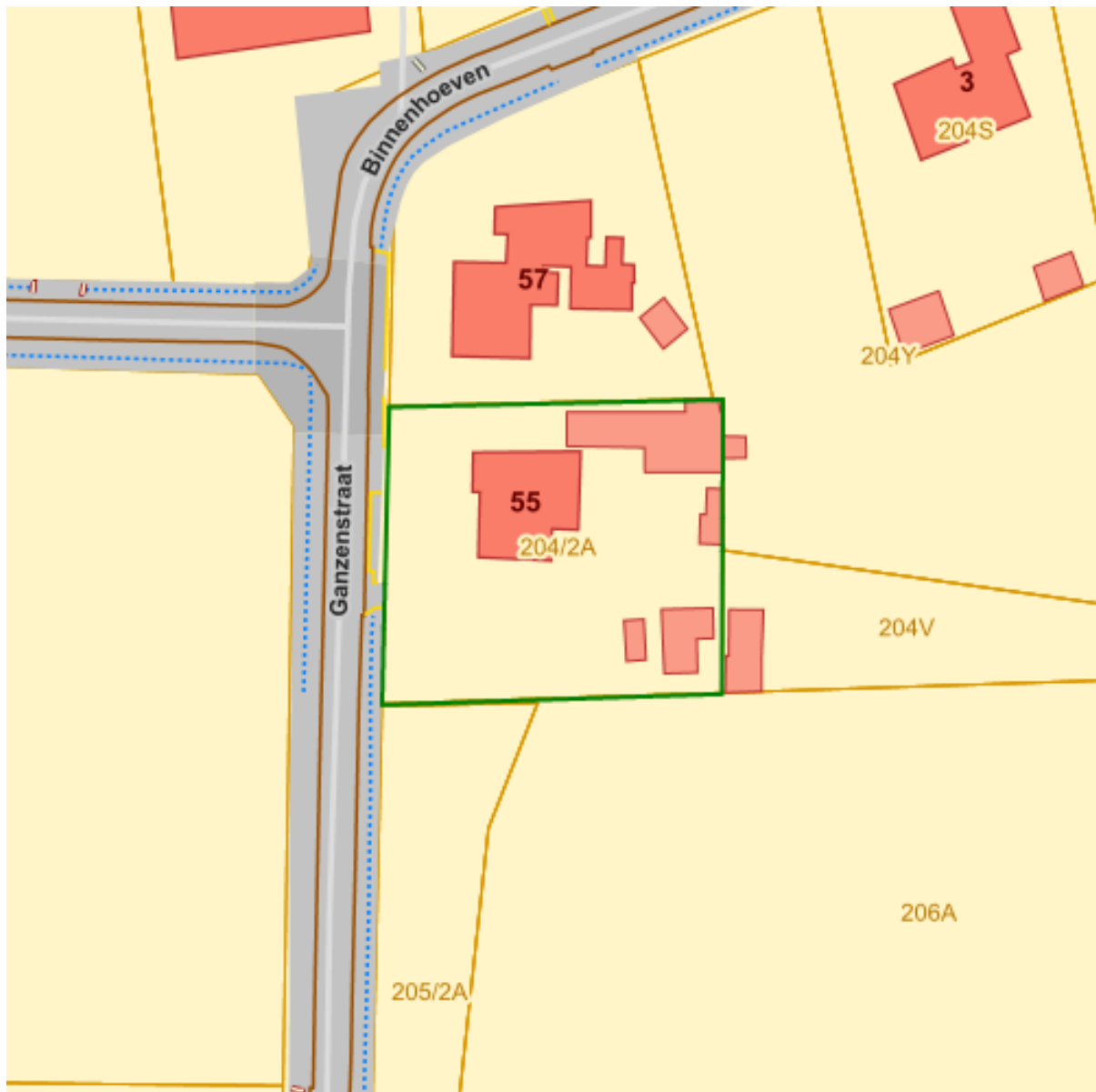
### Bronnen

Bekijken op Geopunt.be [Klik hier](#)

Agentschap Onroerend Erfgoed Publieke Download Service [Klik hier](#)



## Wetenschappelijke bouwkundig erfgoed - elementen



Bouwkundige elementen



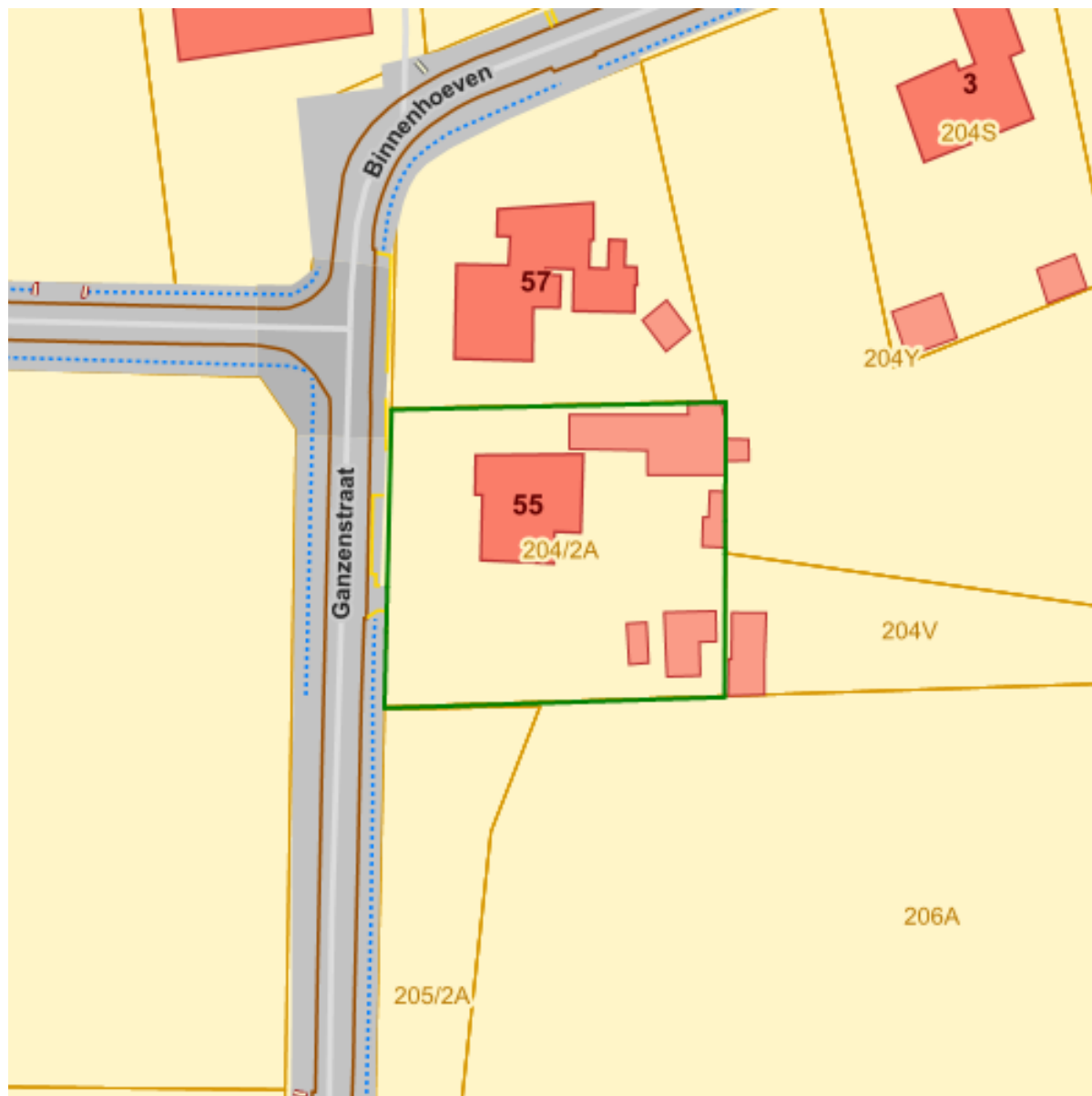
### Bronnen

Bekijken op Geopunt.be [Klik hier](#)

Agentschap Onroerend Erfgoed Publieke Download Service [Klik hier](#)



## Vastgesteld bouwkundig erfgoed - gehelen



Vastgestelde inventaris van bouwkundig erfgoed



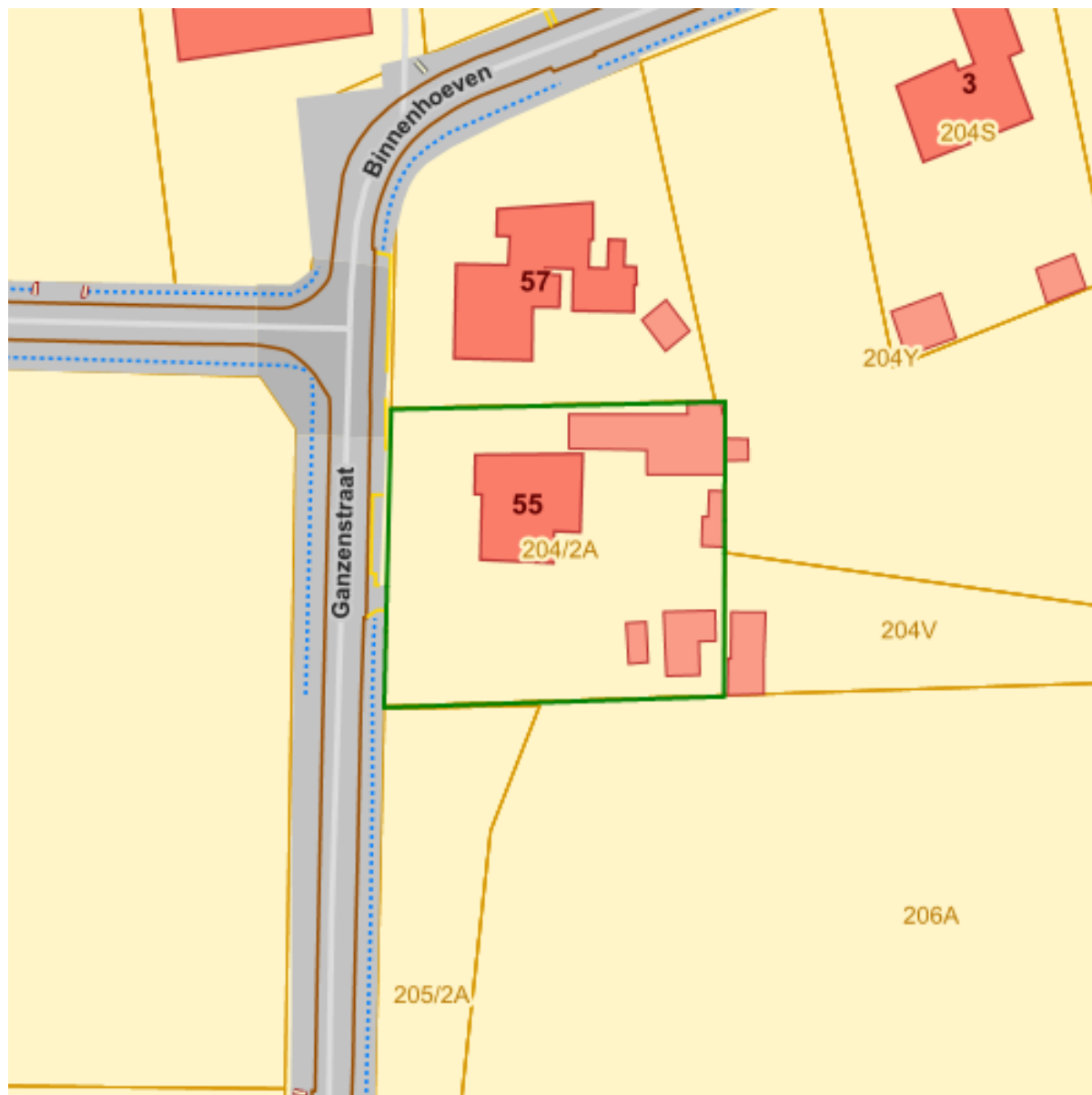
### Bronnen

Bekijken op Geopunt.be [Klik hier](#)

Agentschap Onroerend Erfgoed Publieke Download Service [Klik hier](#)



## Vastgestelde landschapsatlasrelicten



Vastgestelde relicten uit de landschapsatlas



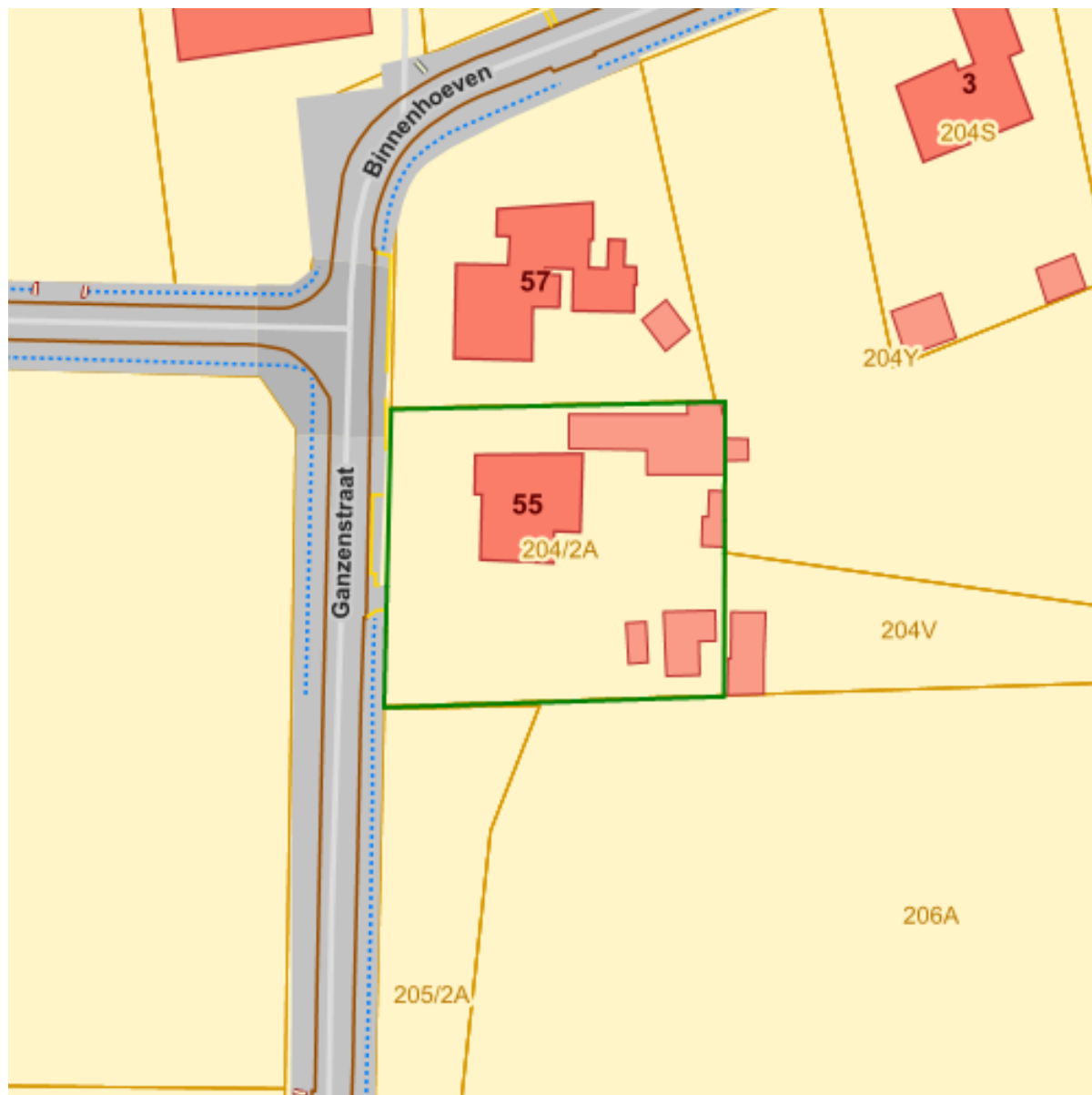
### Bronnen

Bekijken op Geopunt.be [Klik hier](#)

Agentschap Onroerend Erfgoed Publieke Download Service [Klik hier](#)



## Vastgesteld landschappelijk erfgoed



ps:ps\_vast\_le



### Bronnen

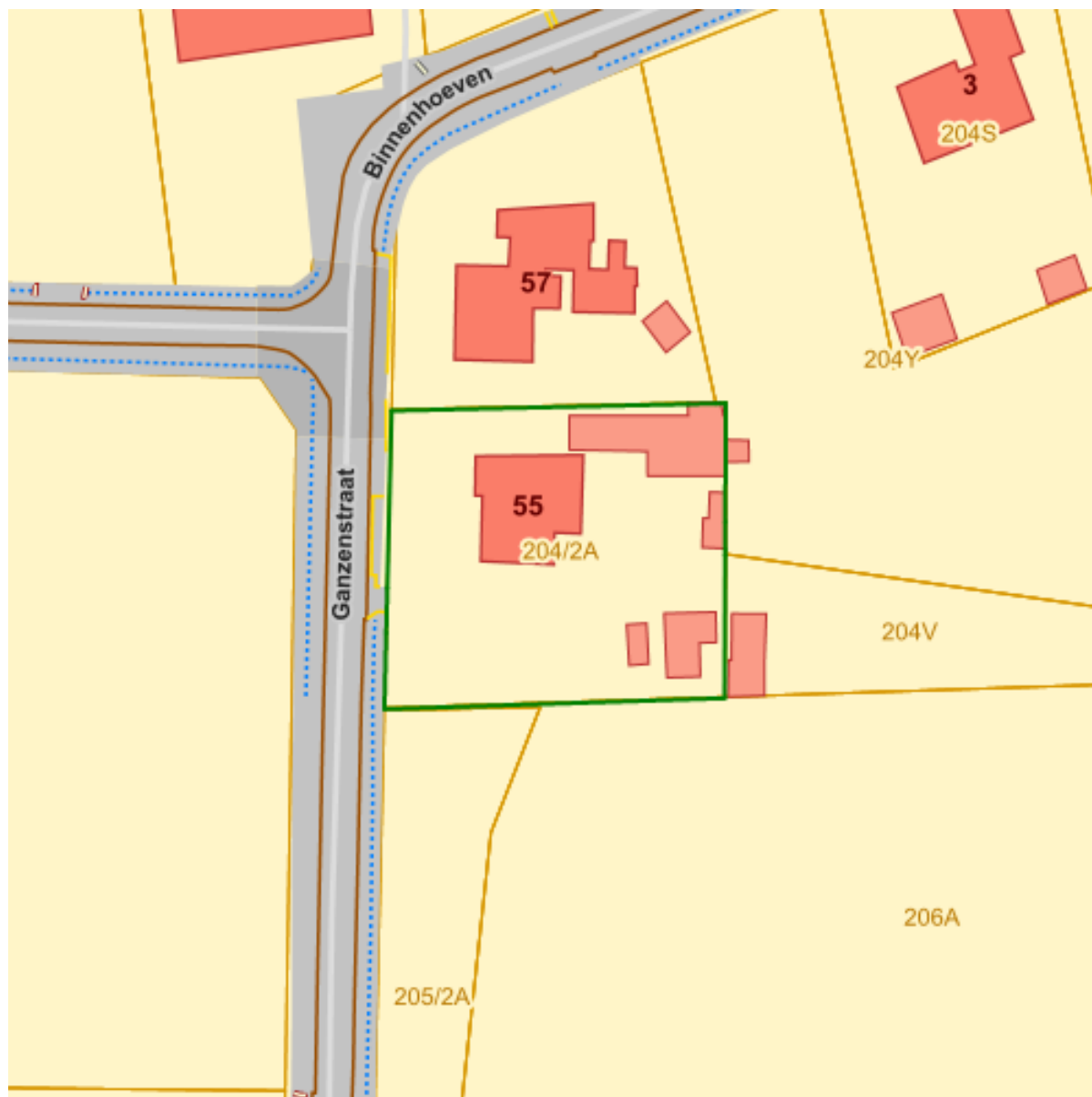
Bekijken op Geopunt.be [Klik hier](#)

Mercator Publieke View Service [Klik hier](#)





## Wetenschappelijke inventaris landschappelijk erfgoed - elementen



Wetenschappelijke inventaris landschappelijk erfgoed - elementen



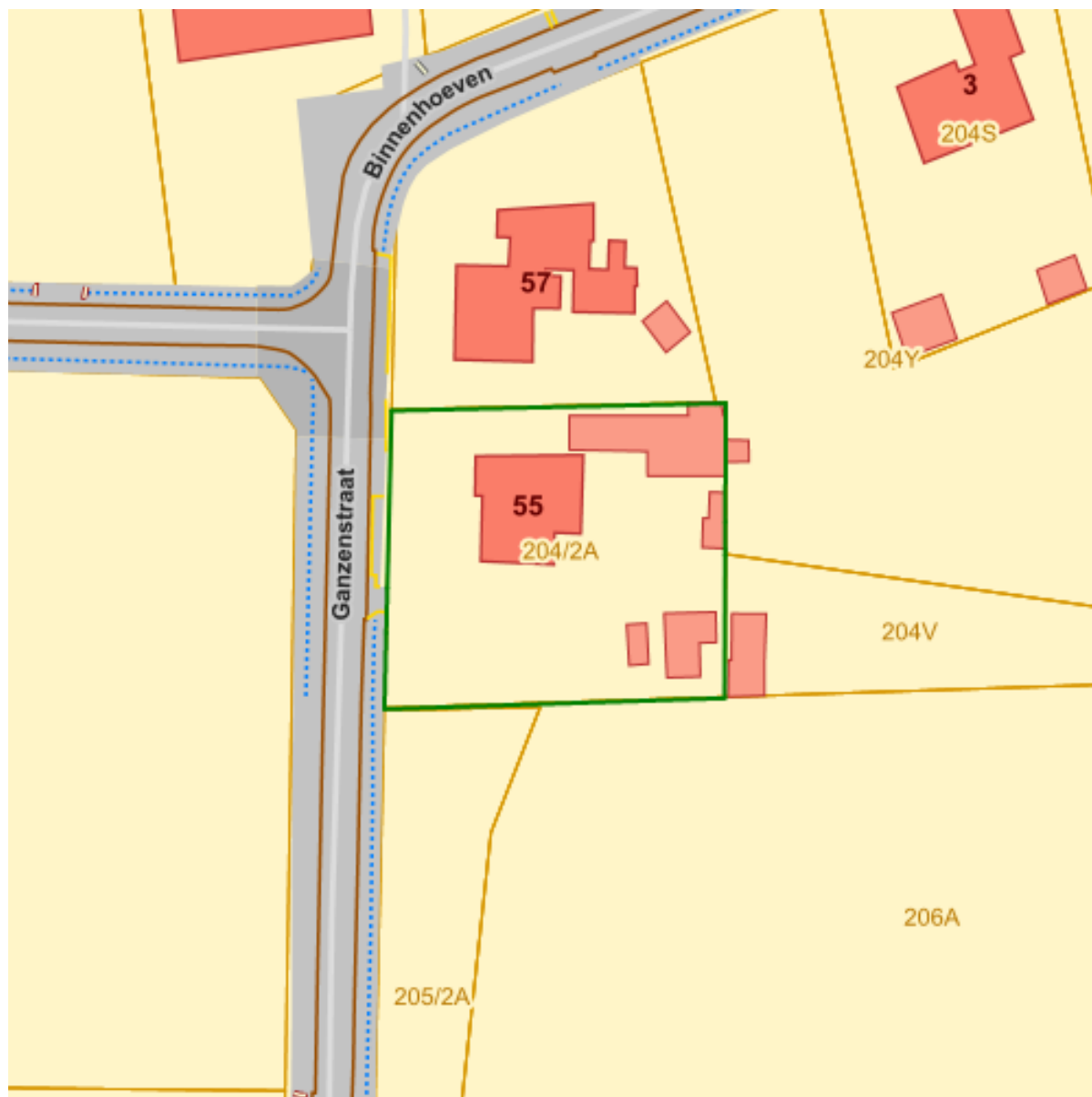
### Bronnen

Bekijken op Geopunt.be [Klik hier](#)

Mercator Publieke View Service [Klik hier](#)



## Wetenschappelijke inventaris landschappelijk erfgoed - gehelen



lu:lu\_wet\_la\_geh\_pub



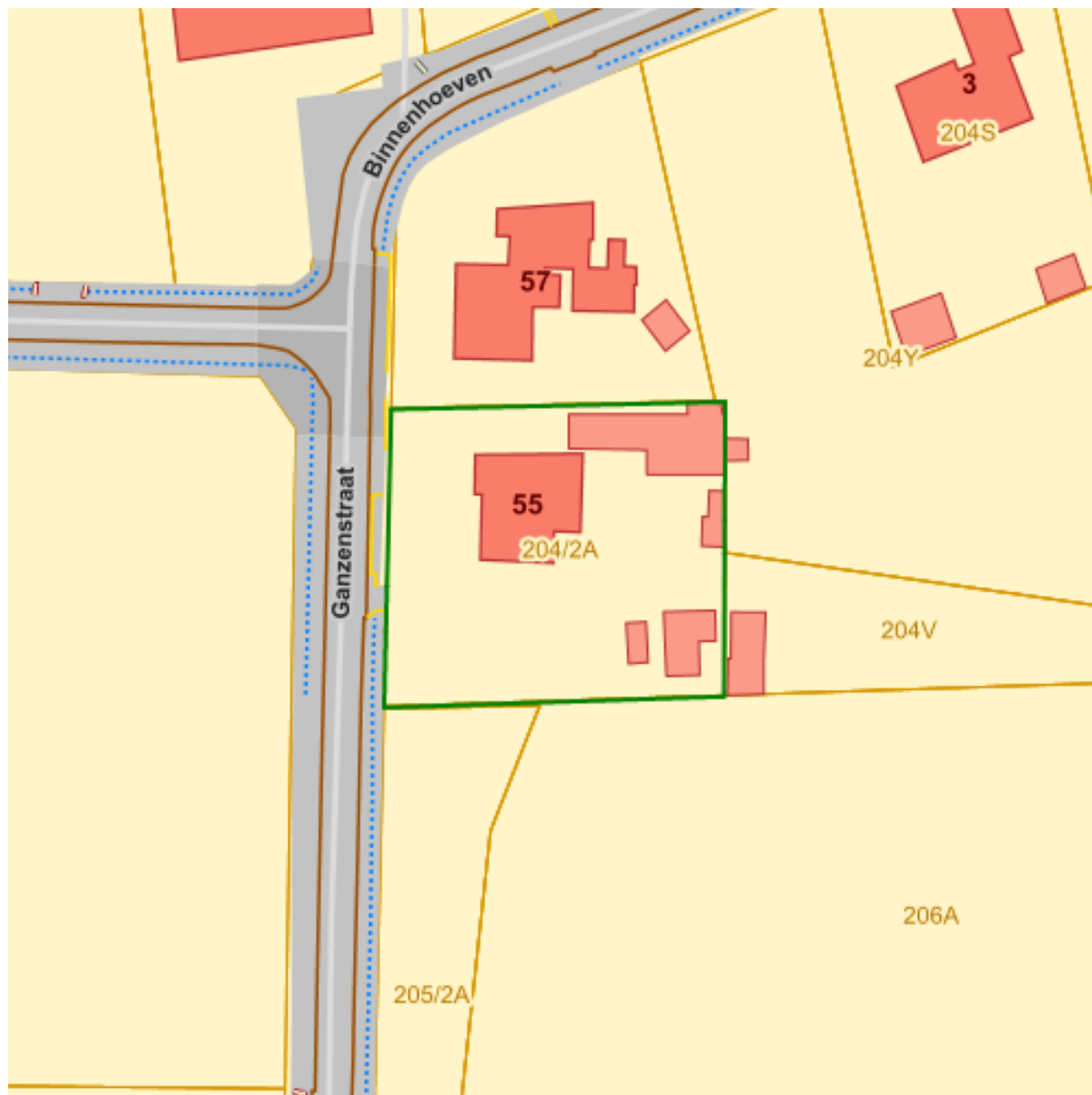
### Bronnen

Bekijken op Geopunt.be [Klik hier](#)

Mercator Publieke View Service [Klik hier](#)



## Overgangszones bij beschermd erfgoed



Overgangszones bij beschermd onroerend erfgoed



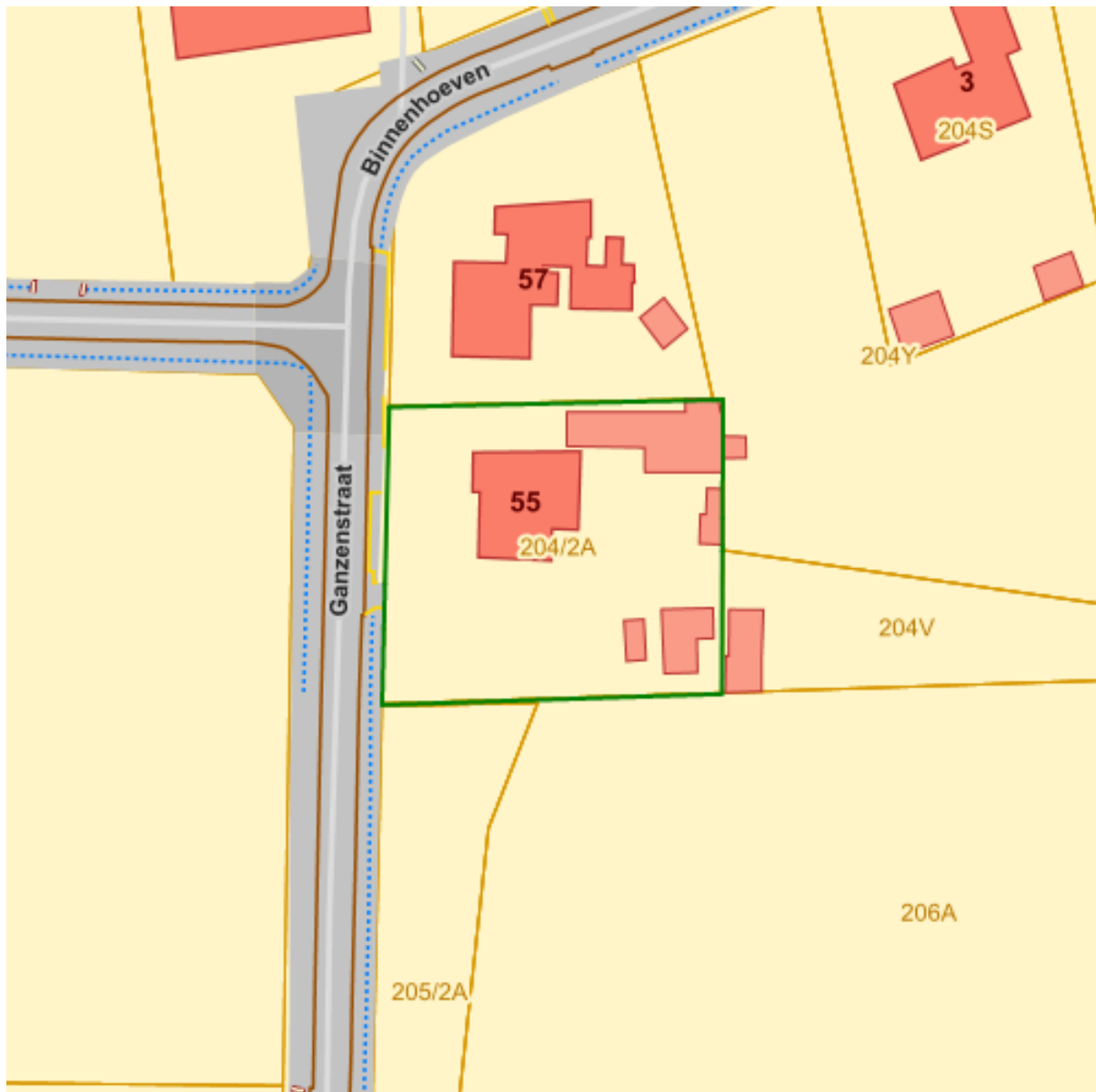
### Bronnen

Bekijken op Geopunt.be [Klik hier](#)

Agentschap Onroerend Erfgoed Publieke Download Service [Klik hier](#)



## Beheersplannen



Beheersplannen onroerend erfgoed



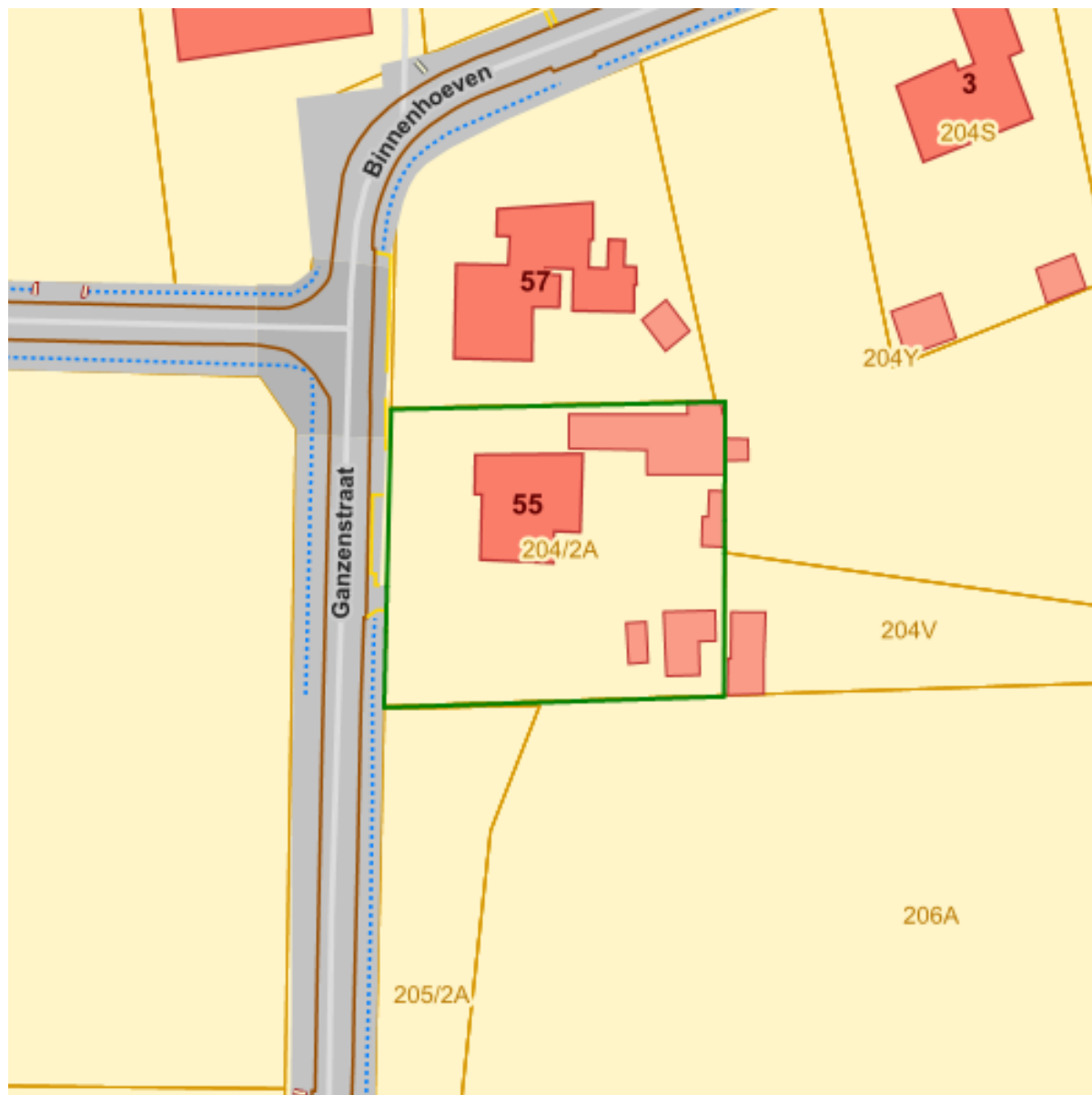
### Bronnen

Bekijken op Geopunt.be [Klik hier](#)

Agentschap Onroerend Erfgoed Publieke Download Service [Klik hier](#)



## Gebieden geen archeologie - gewestelijk



Gebieden waar geen archeologisch erfgoed te verwachten valt - gewestelijk



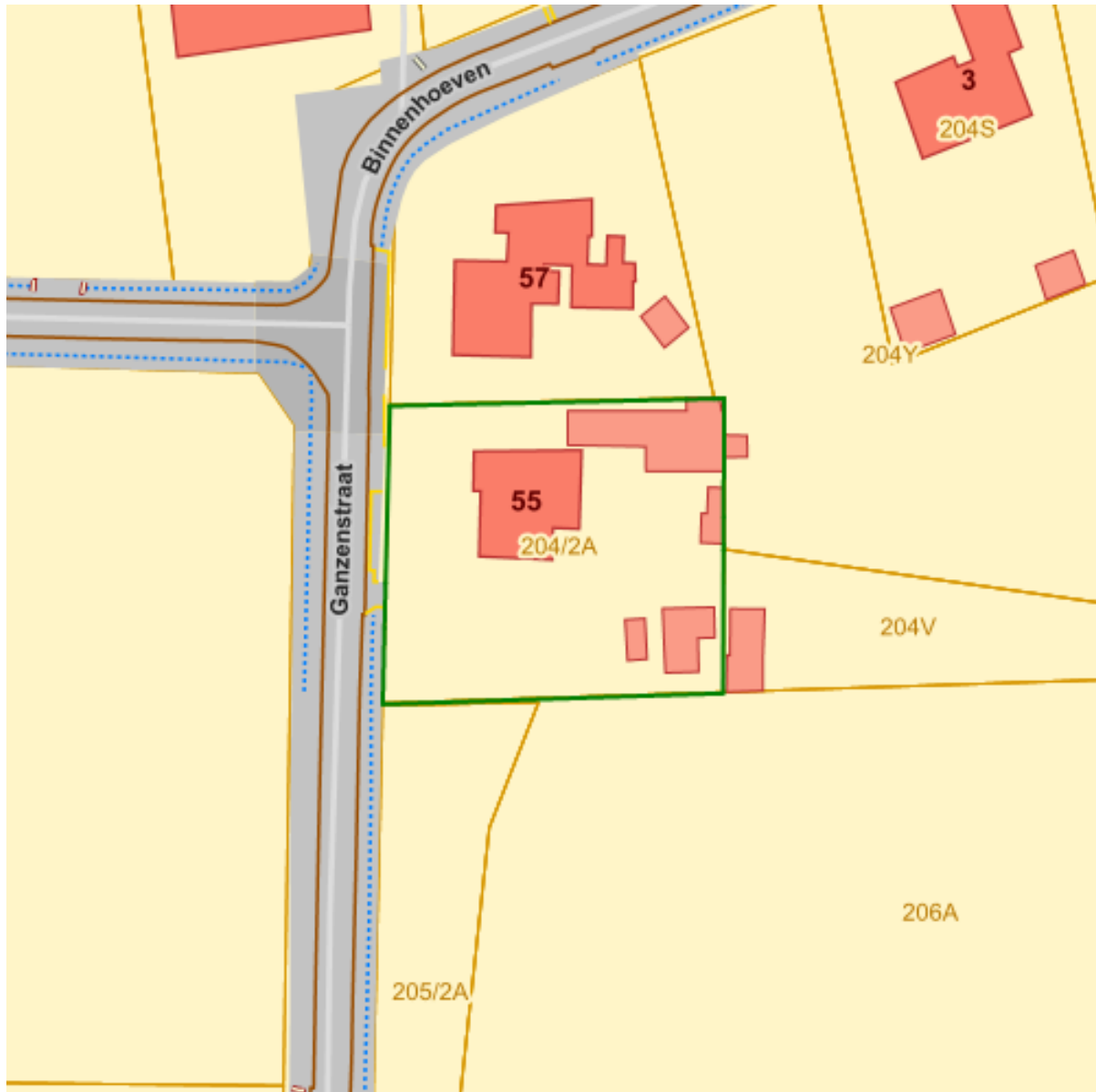
### Bronnen

Bekijken op Geopunt.be [Klik hier](#)

Agentschap Onroerend Erfgoed Publieke Download Service [Klik hier](#)



## Gebieden geen archeologie - gemeentelijk



Gebieden waar geen archeologisch erfgoed te verwachten valt - gemeentelijk



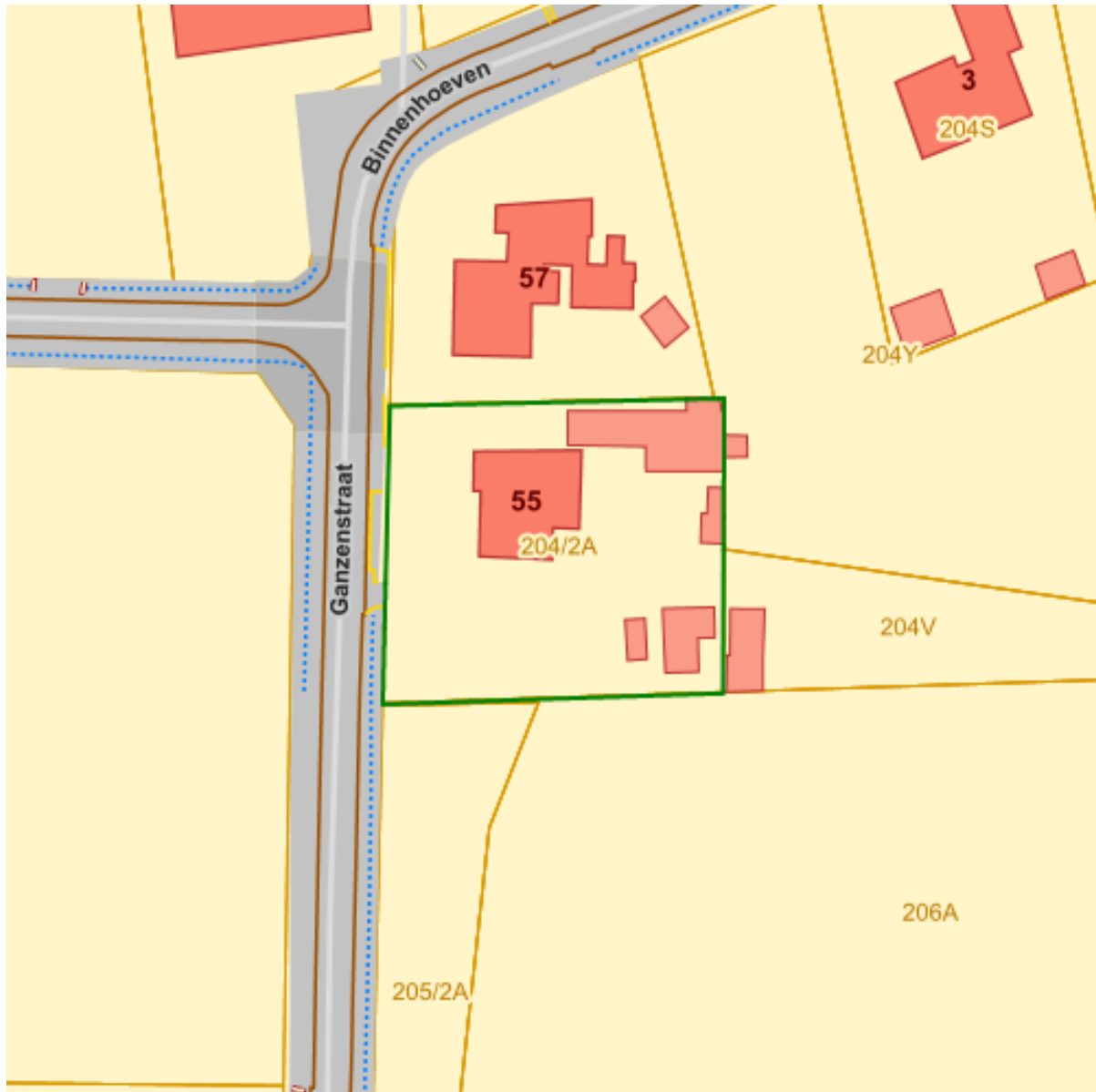
### Bronnen

Bekijken op Geopunt.be [Klik hier](#)

Agentschap Onroerend Erfgoed Publieke Download Service [Klik hier](#)



## Wetenschappelijke archeologische zones



Wetenschappelijke inventaris archeologisch erfgoed - gehelen



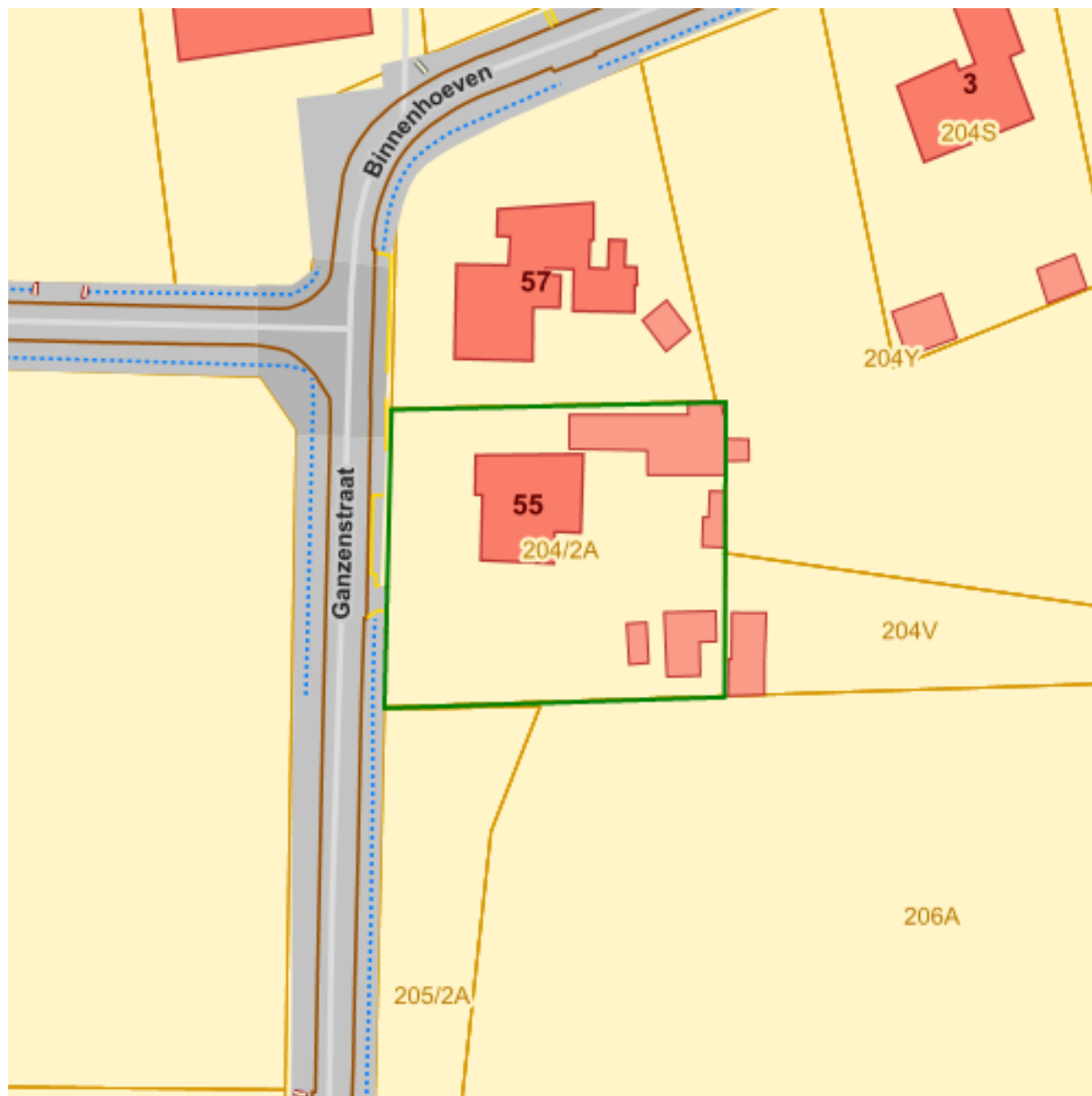
### Bronnen

Bekijken op Geopunt.be [Klik hier](#)

Mercator Publieke View Service [Klik hier](#)



## Bekrachtigde archeologienota's en nota's



Archeologienotas en notas



### Bronnen

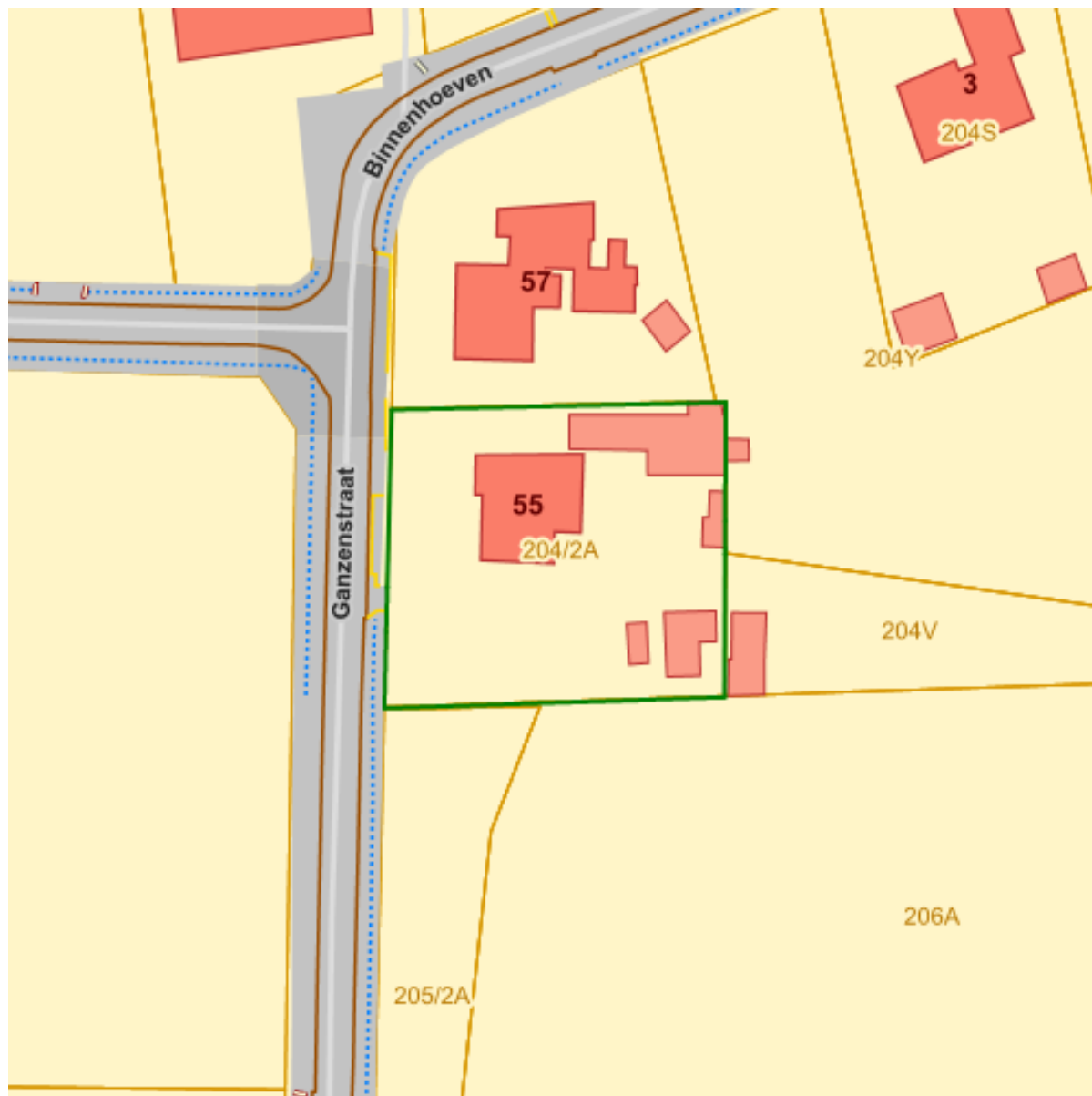
Bekijken op Geopunt.be [Klik hier](#)

Agentschap Onroerend Erfgoed Publieke Download Service [Klik hier](#)





## Eindverslagen archeologie



Archeologie Eindverslagen



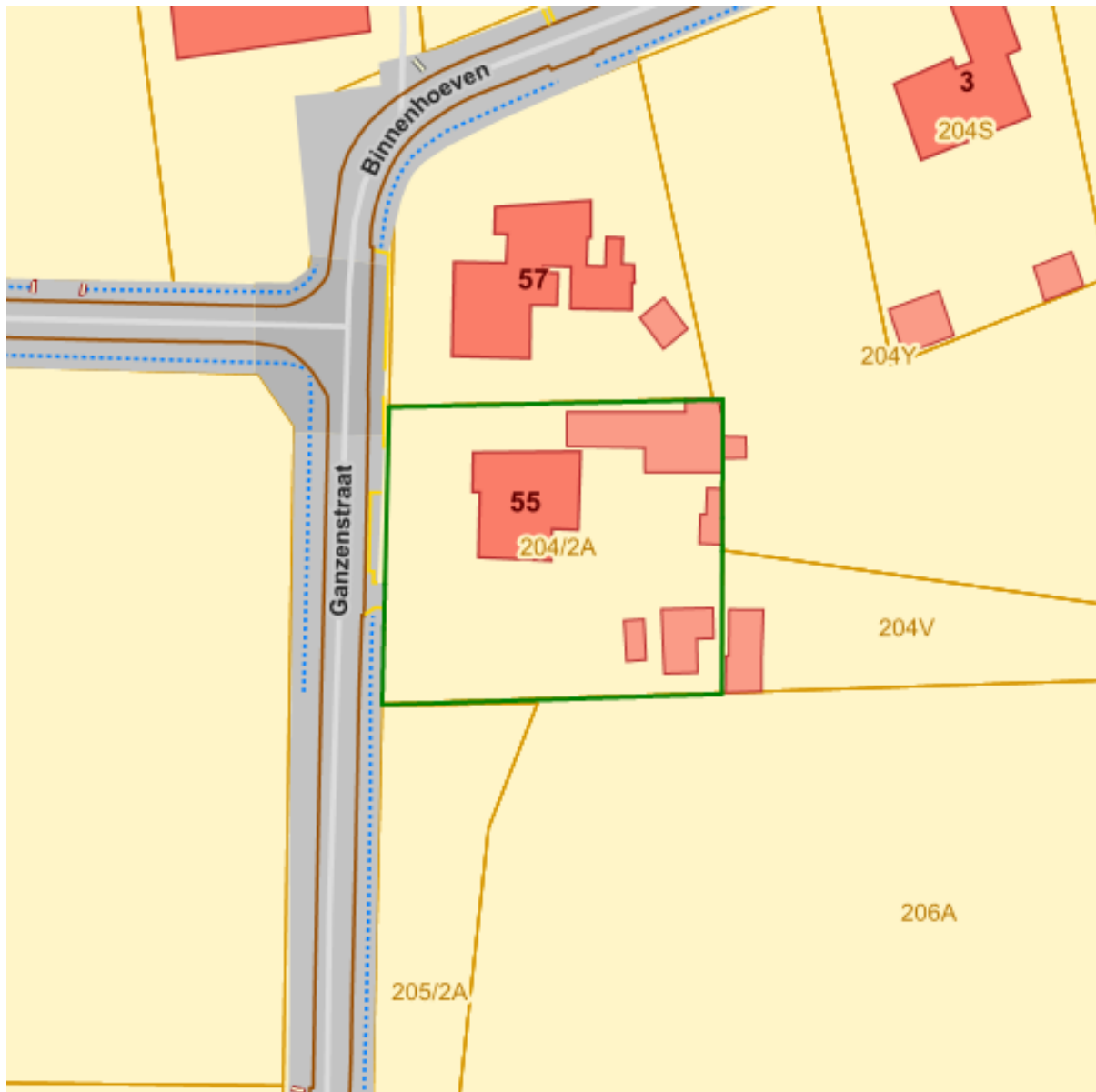
### Bronnen

Bekijken op Geopunt.be [Klik hier](#)

Agentschap Onroerend Erfgoed Publieke Download Service [Klik hier](#)



## Erfgoedlandschappen



Erfgoedlandschappen



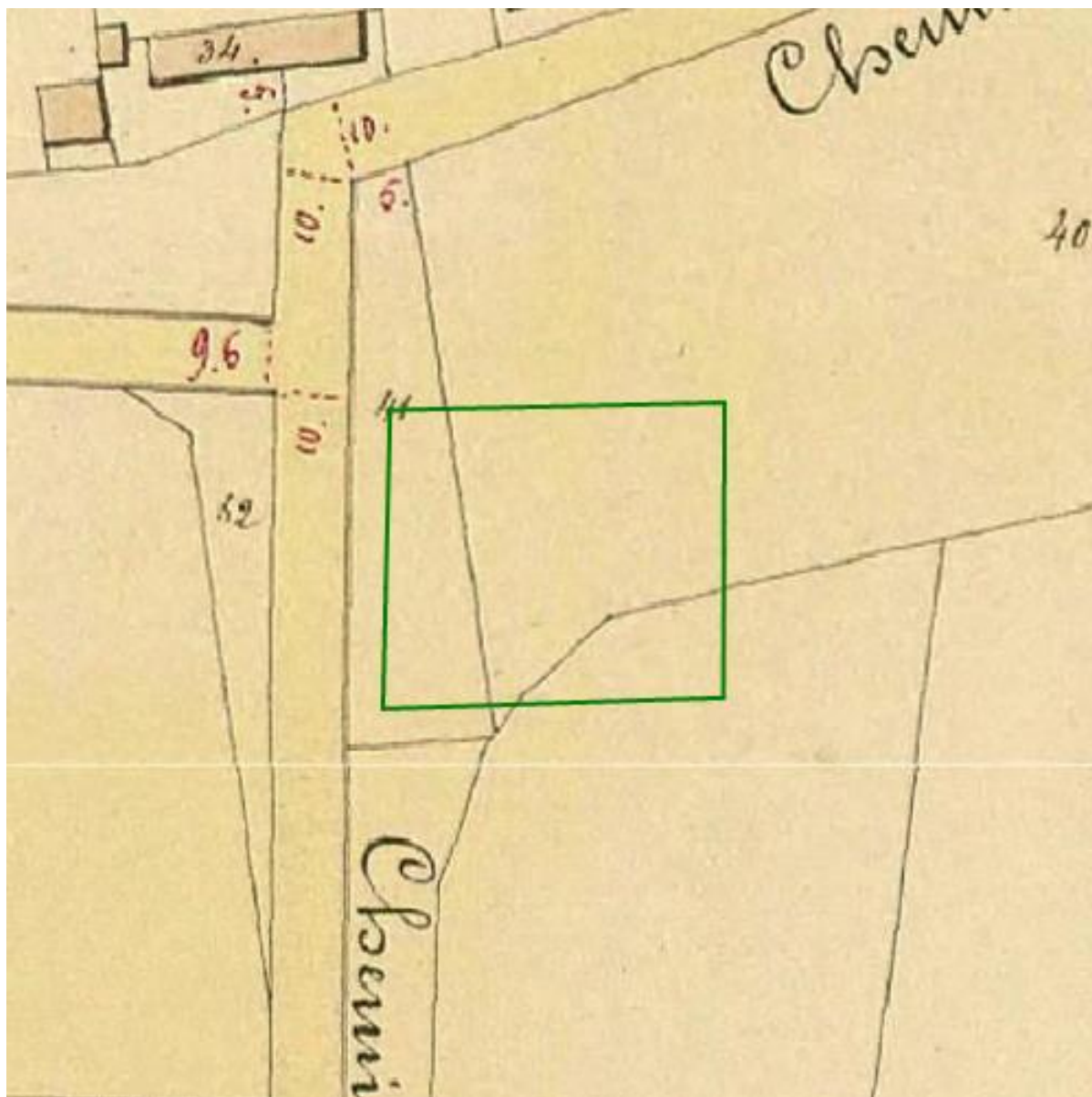
### Bronnen

Bekijken op Geopunt.be [Klik hier](#)

Agentschap Onroerend Erfgoed Publieke Download Service [Klik hier](#)



## Atlas der Buurtwegen (ca 1840), Vlaanderen



Atlas der Buurtwegen (ca 1840), Vlaanderen

RGB

- Red: Band\_1
- Green: Band\_2
- Blue: Band\_3

### Bronnen

Bekijken op Geopunt.be [Klik hier](#)

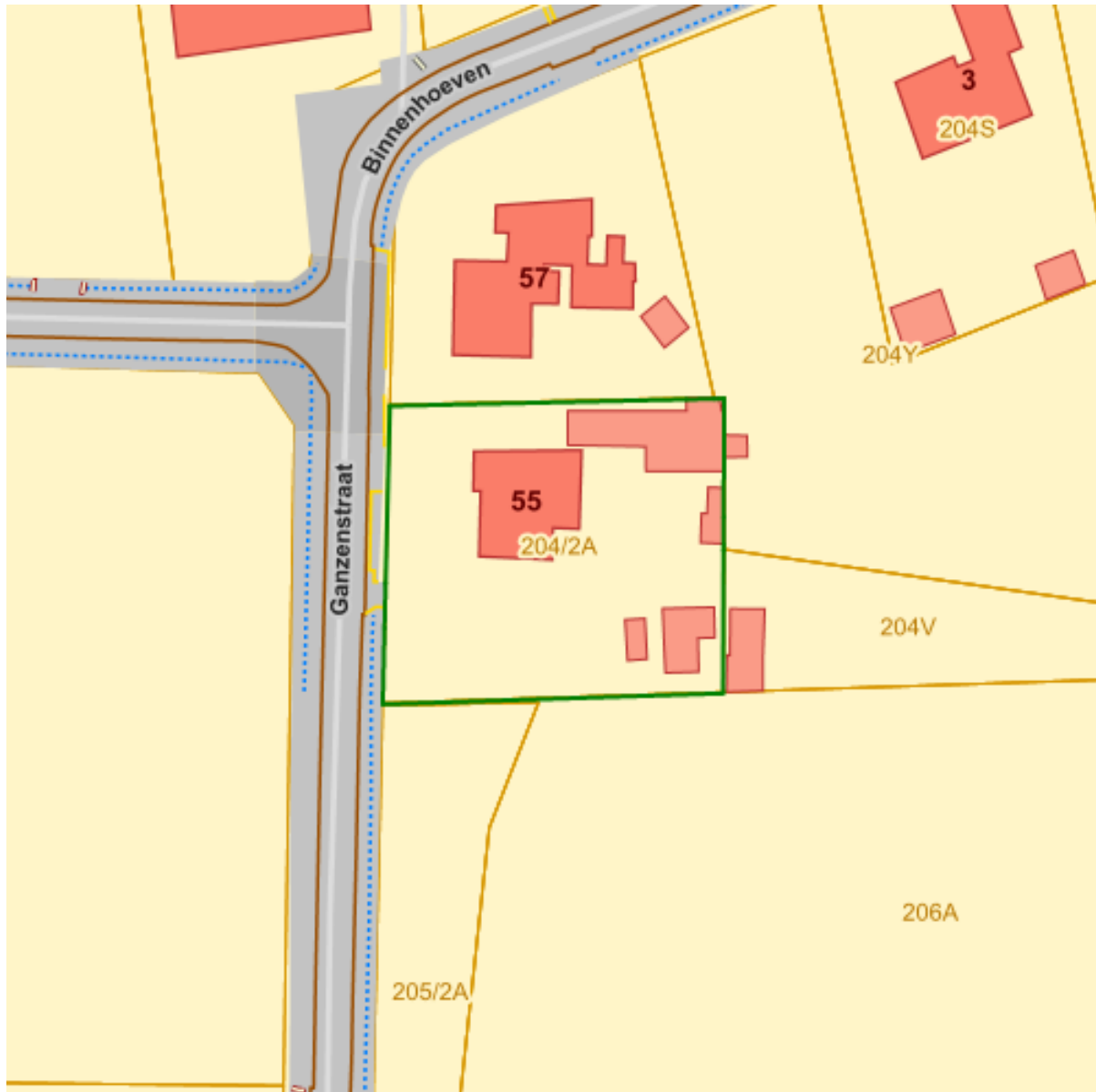


Datum: 20/12/2023  
Perceel: 13374E0204/02A000  
Gebruikersnaam: Sarah Notelteirs  
Ganzenstraat 55, 2440 Geel

Raadpleegdienst voor historische cartografie [Klik hier](#)



## Vastgoedprijzen



Naam	Waarde
Huis	
Type	Huis
Jaar	2023
Gemiddelde prijs	351107.34
Mediaan prijs	350000



Vijfentwintigste percentielprijs	251250
Vijfenzeventigste percentielprijs	421500
trustIndicator	5
Type	Appartement
Gemiddelde prijs	236993.51
Mediaan prijs	220000
Vijfentwintigste percentielprijs	195000
Vijfenzeventigste percentielprijs	280000
trustIndicator	4
Terrein	
id	13008
placeNameNL	Geel
placeNameFR	Geel
Gemiddeld 2017	228
Gemiddeld 2020	237
Gemiddeld 2021	236
Evolutie2017-2021	0.035087719298245612
Evolutie2020-2021	-0.0042194092827004216

#### Bronnen

Bekijken op Geopunt.be [Klik hier](#)

Notaris.be [Klik hier](#)