

DC à la carte



Melbeekstraat 73, 3500 Hasselt
71328D1123/02E000

Locatie

Omgeving

Kadaster

Gewestplan

Water

Natuur

Recht van voorkoop

Beschermd onroerend erfgoed

Vastgestelde inventarissen

Wetenschappelijke inventarissen

Unesco werelderfgoed

Historische kaarten

Wonen

Dossier: 2024-0255/001

Locatie



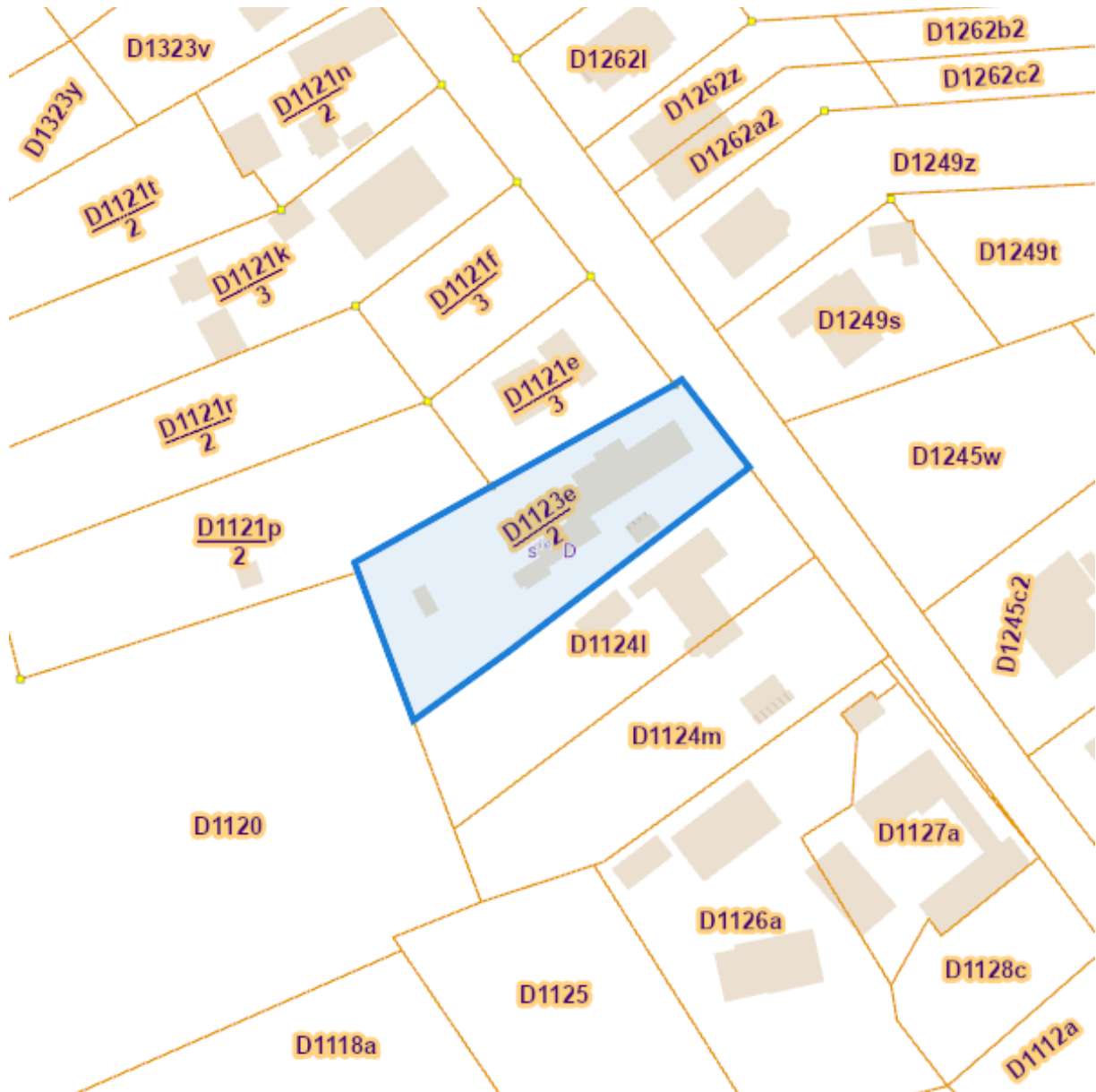
Dossier: 2024-0255/001

Omgeving



Kadaster

Meest recente toestand



eservices.minfin.fgov.be

Dossier: 2024-0255/001

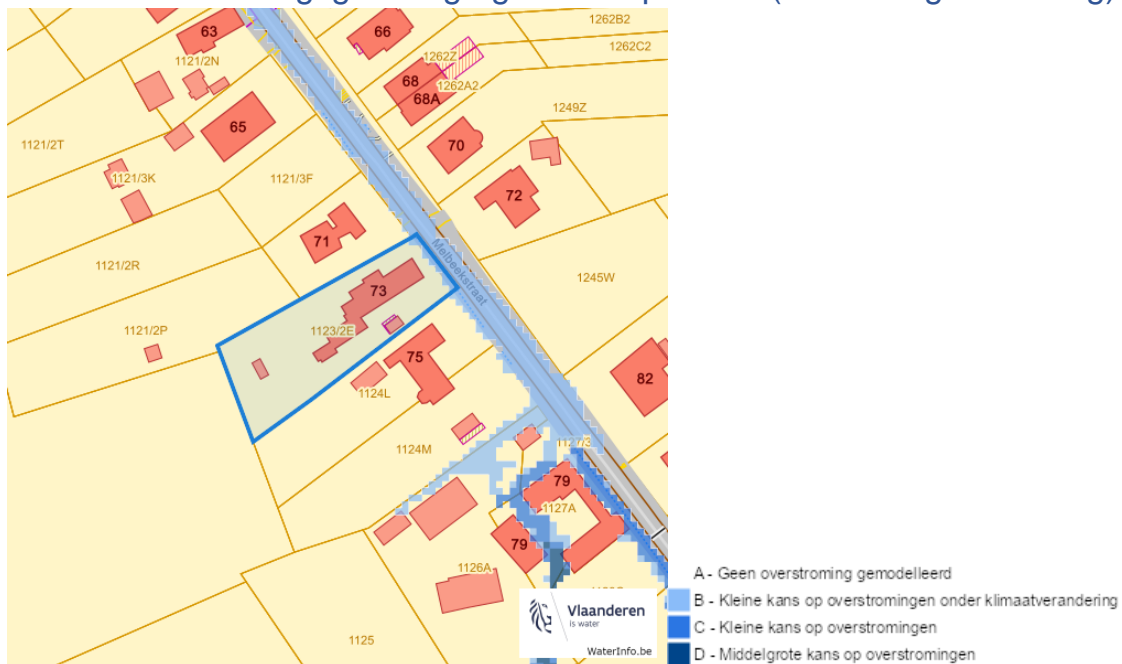
Gewestplan



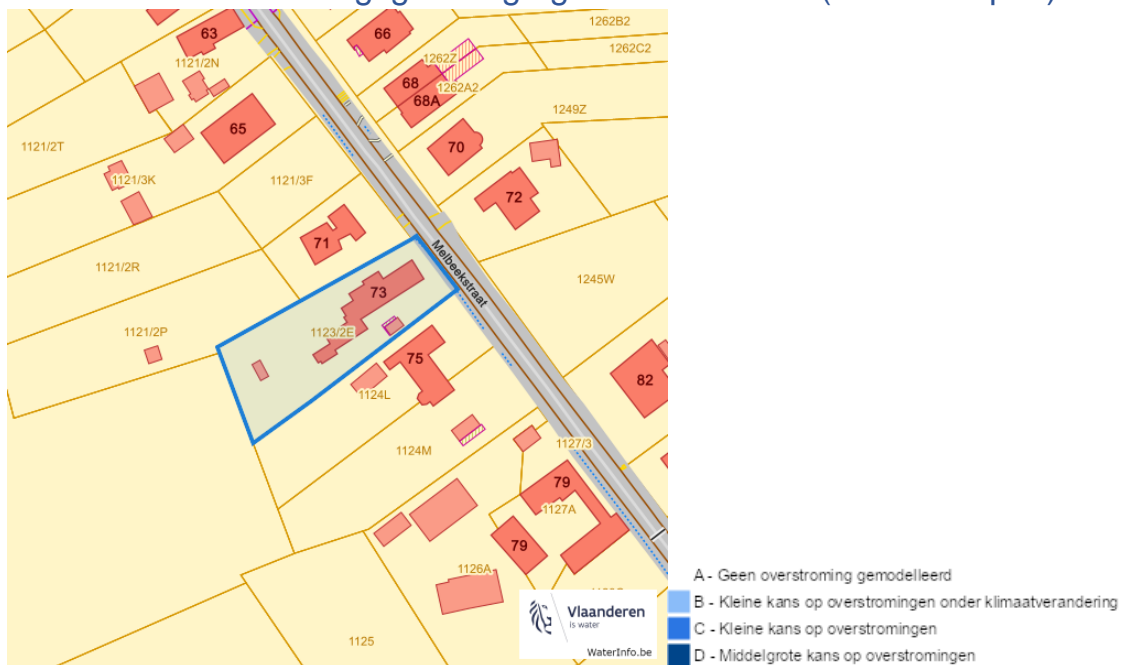
www.geopunt.be
[Gewestplan legende](#)

Water

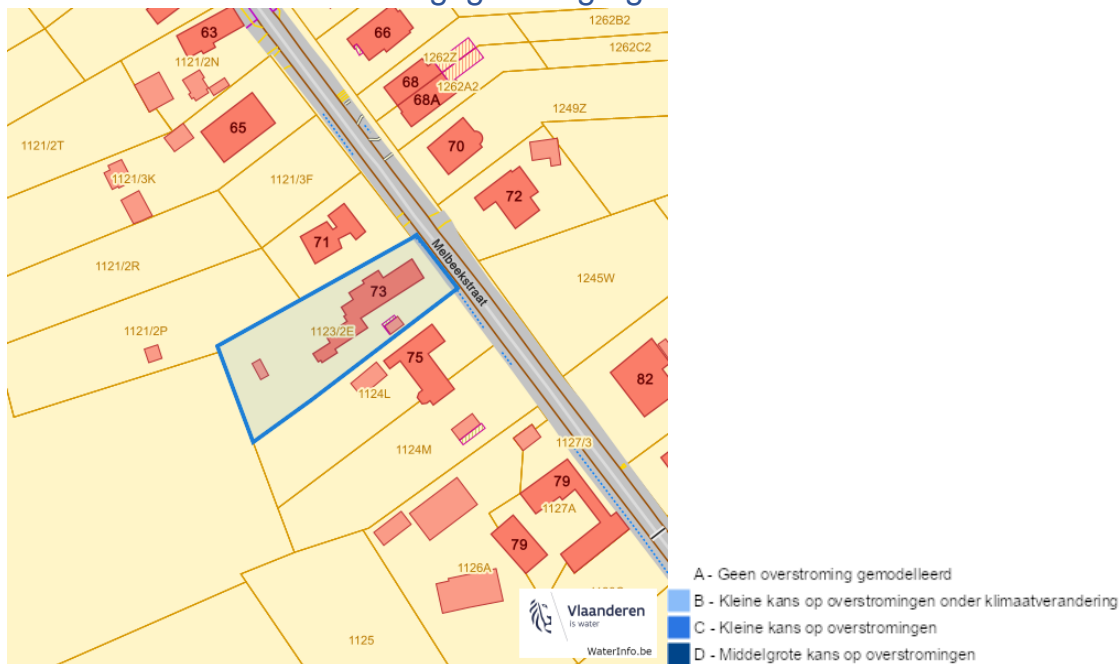
Overstromingsgevoelige gebieden pluviaal (door hevige neerslag)



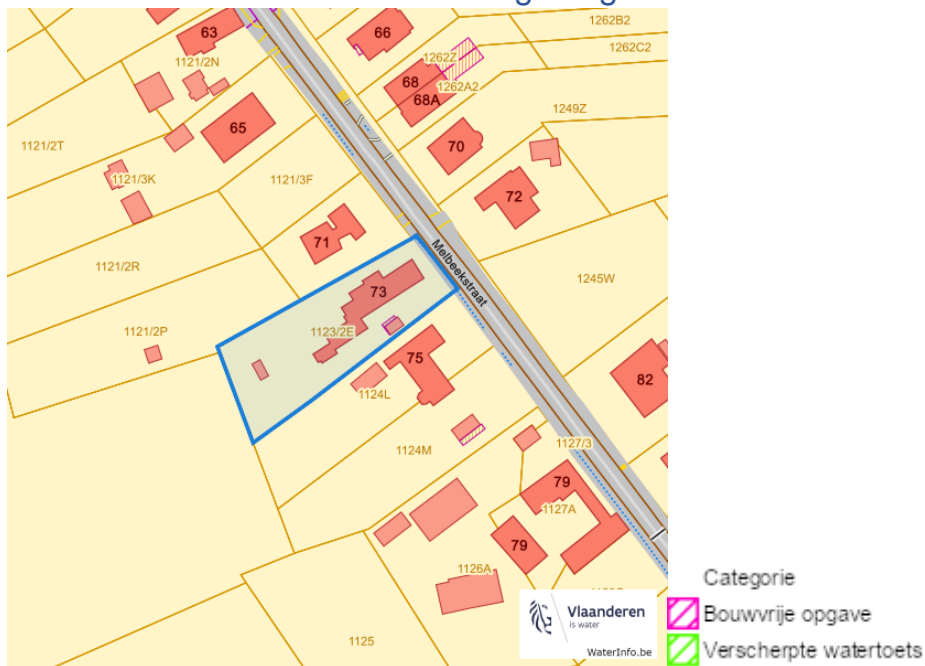
Overstromingsgevoelige gebieden fluviaal (uit waterlopen)



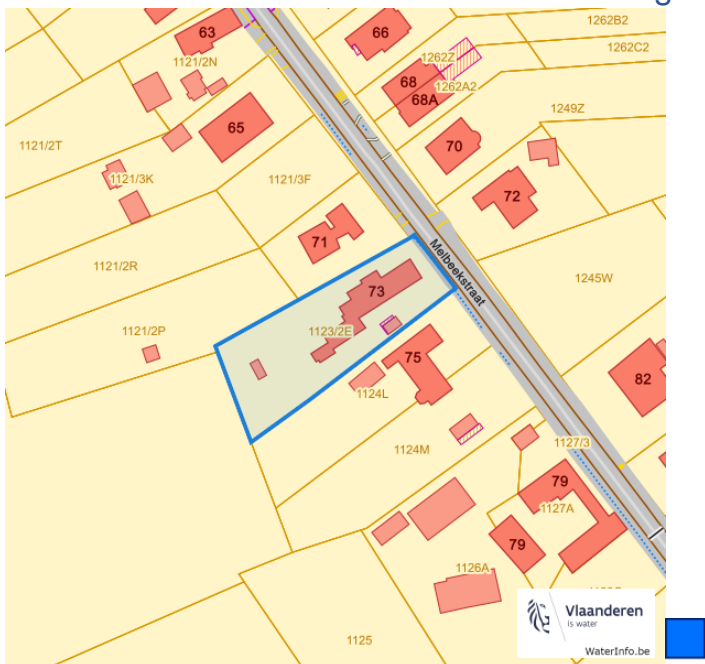
Overstromingsgevoelige gebieden vanuit de zee



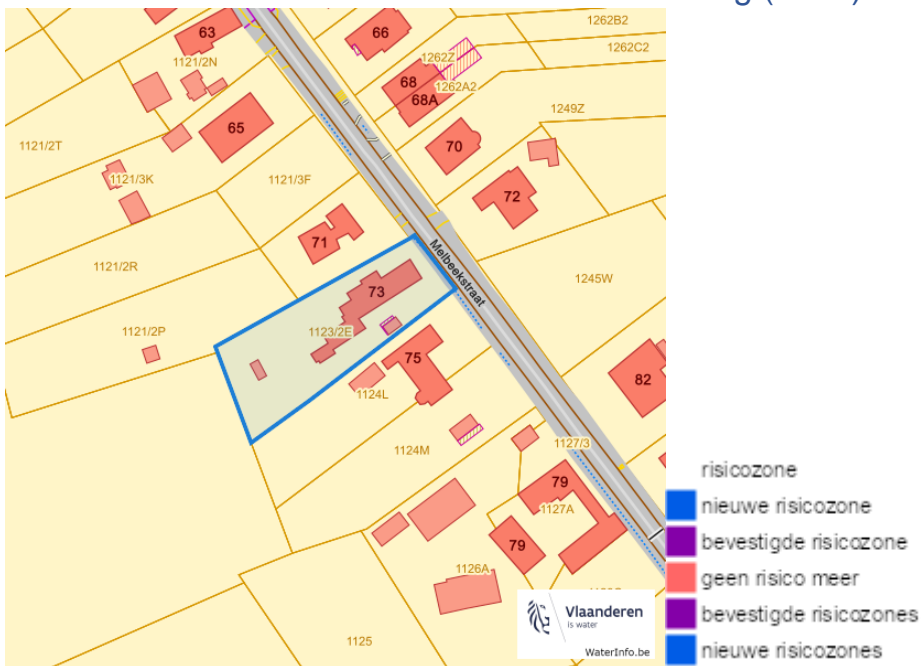
Signaalgebieden



Recent overstromde gebieden (2017)

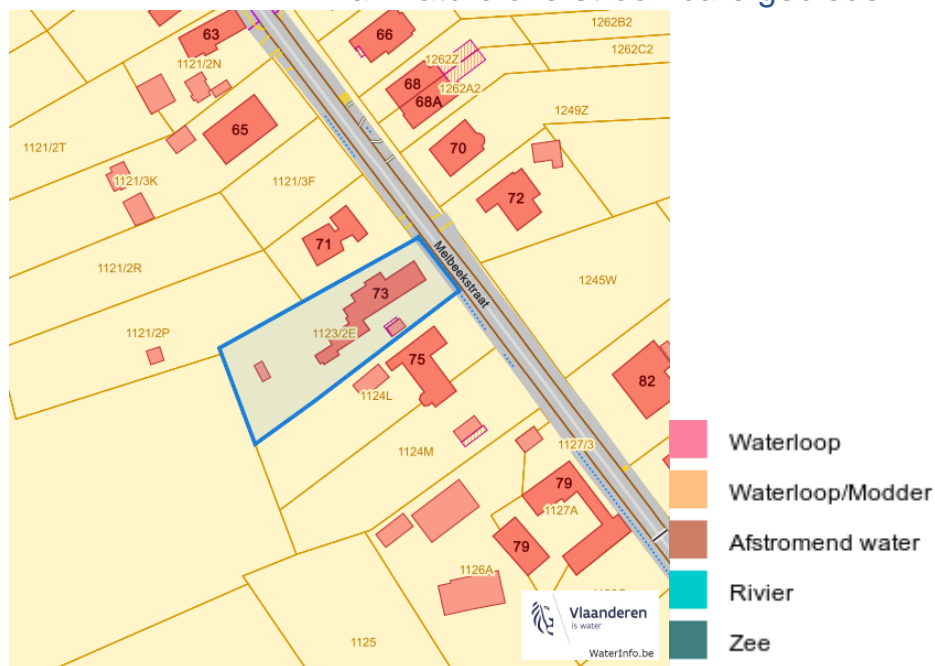


Risicozones overstrooming (2017)



Melbeekstraat 73, 3500 Hasselt

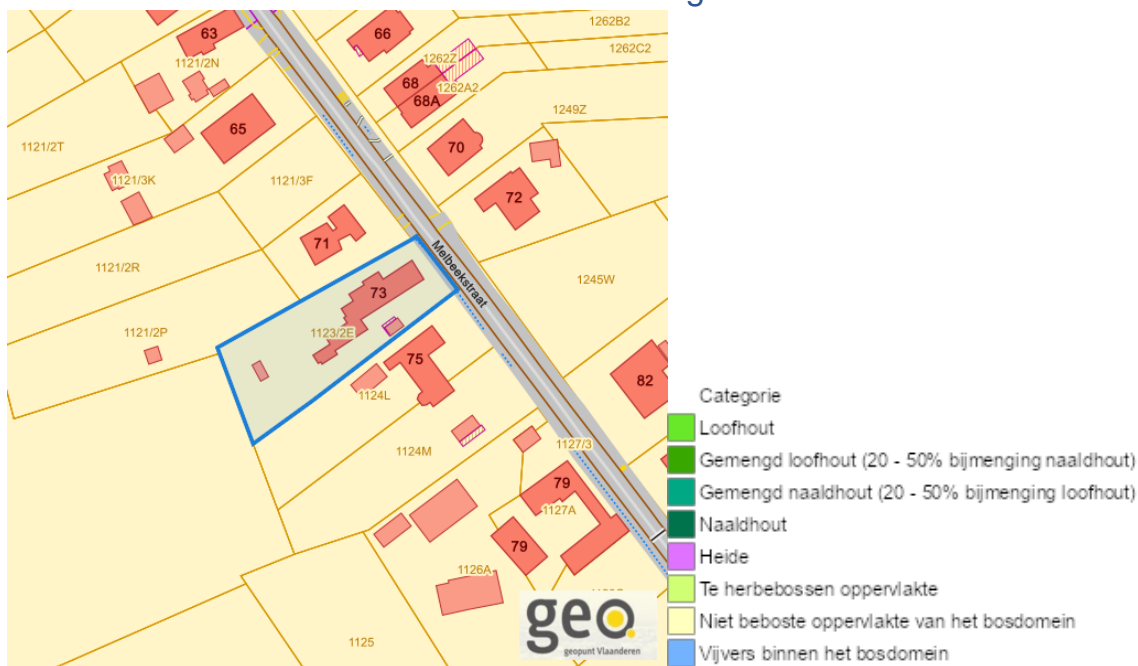
Van nature overstroombare gebieden



Dossier: 2024-0255/001

Natuur

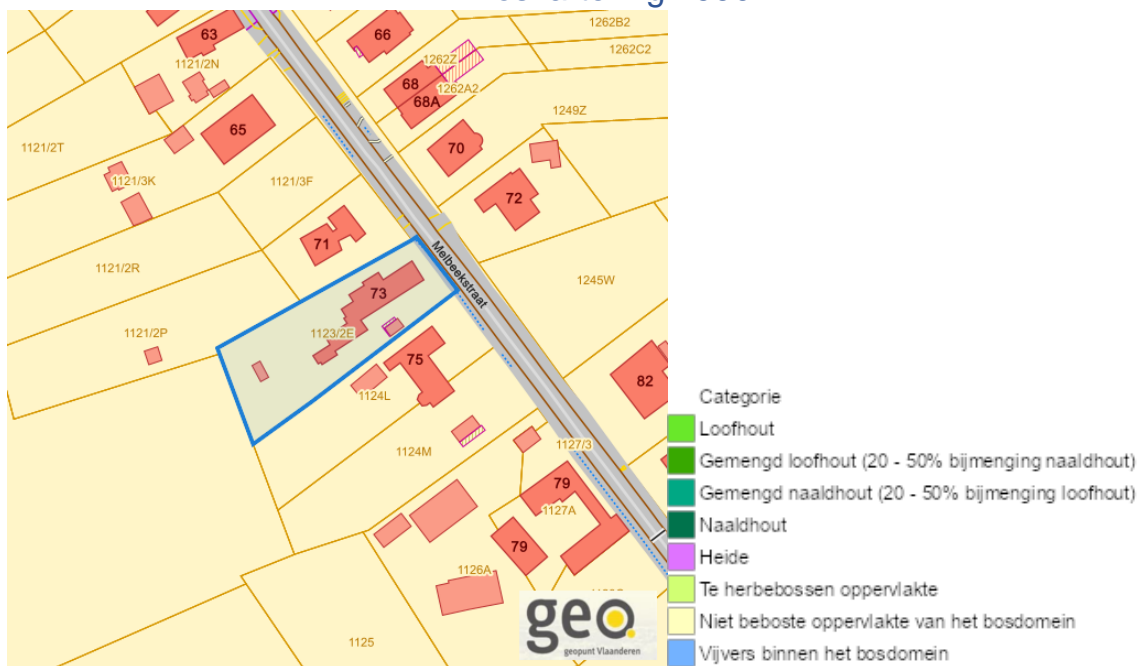
Bosreferentielaag 2000



Groenkaart Vlaanderen (2021)

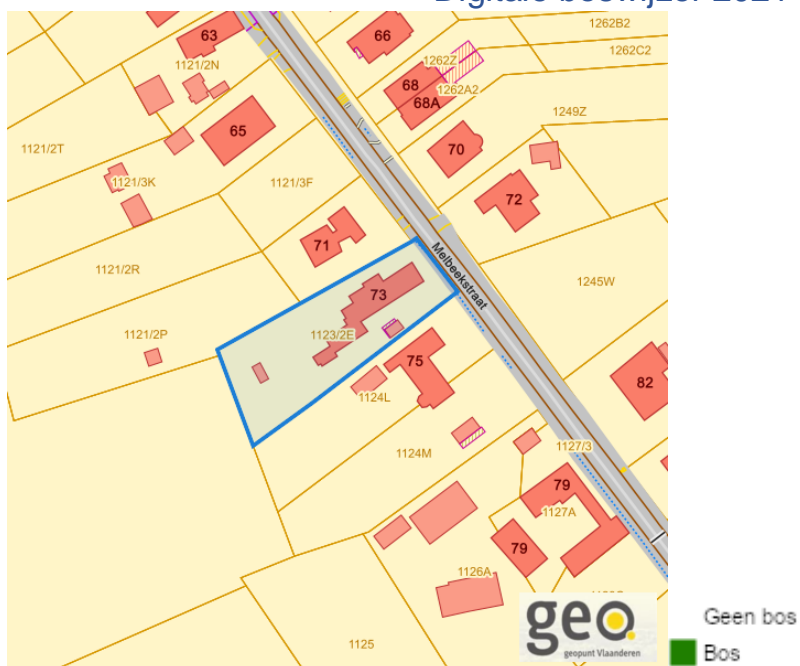


Boskartering 1990



www.geopunt.be

Digitale boswijzer 2021



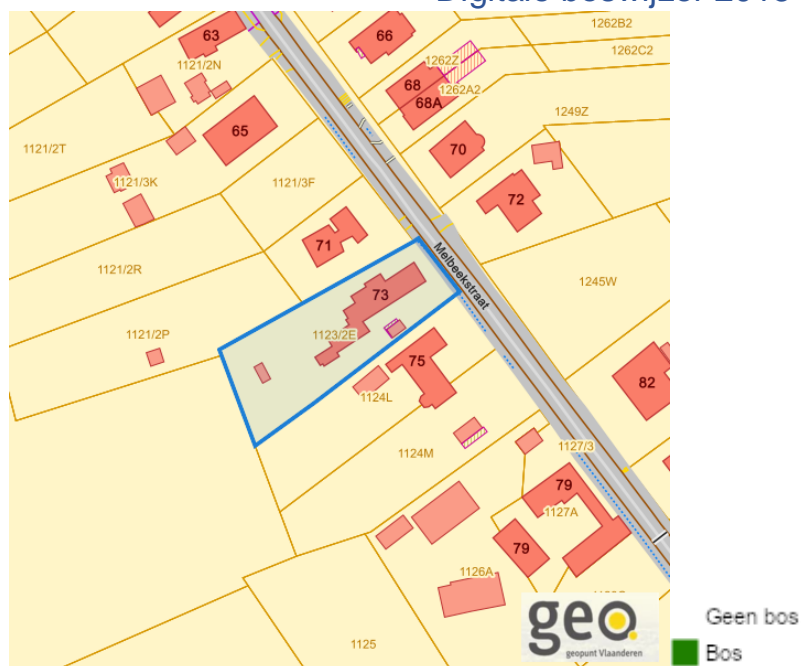
www.geopunt.be

Melbeekstraat 73, 3500 Hasselt

Digitale boswijzer 2018

www.geopunt.be

Digitale boswijzer 2015

www.geopunt.be

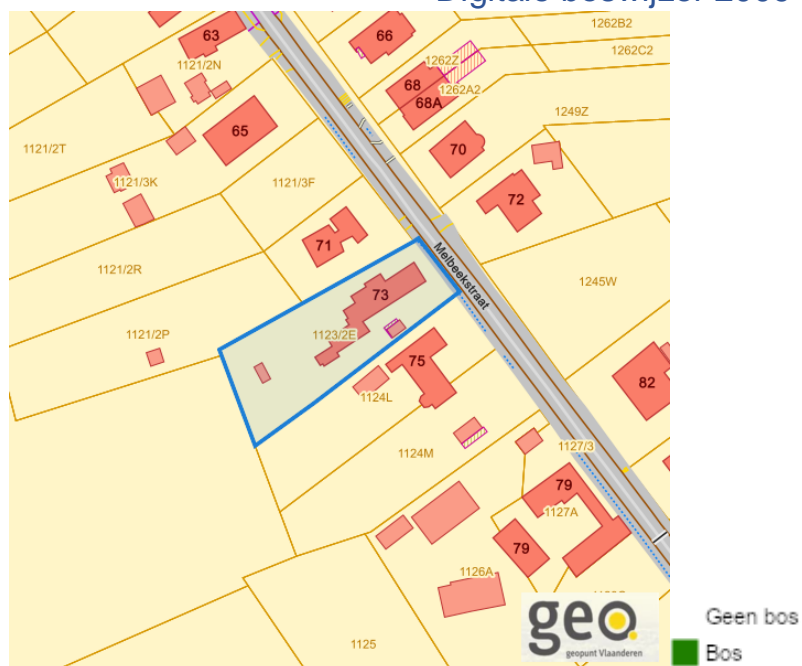
Dossier: 2024-0255/001

Melbeekstraat 73, 3500 Hasselt

Digitale boswijzer 2012

www.geopunt.be

Digitale boswijzer 2009

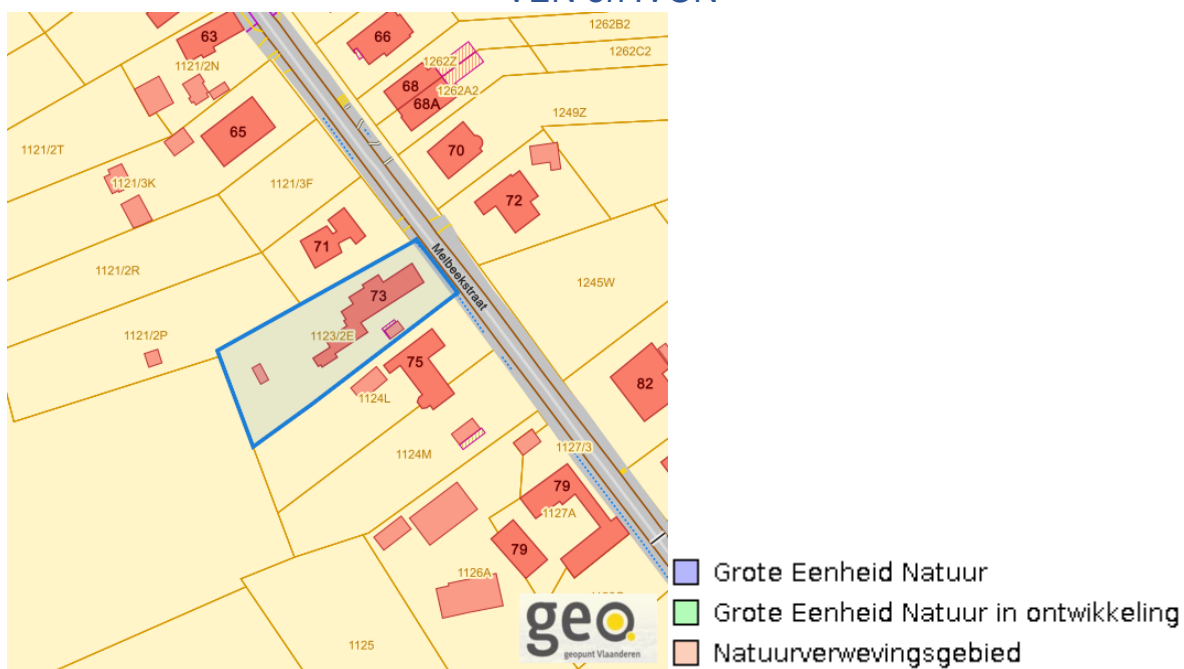
www.geopunt.be

Dossier: 2024-0255/001

PFAS



VEN en IVON



www.geopunt.be

Jachtterreinen



www.geopunt.be

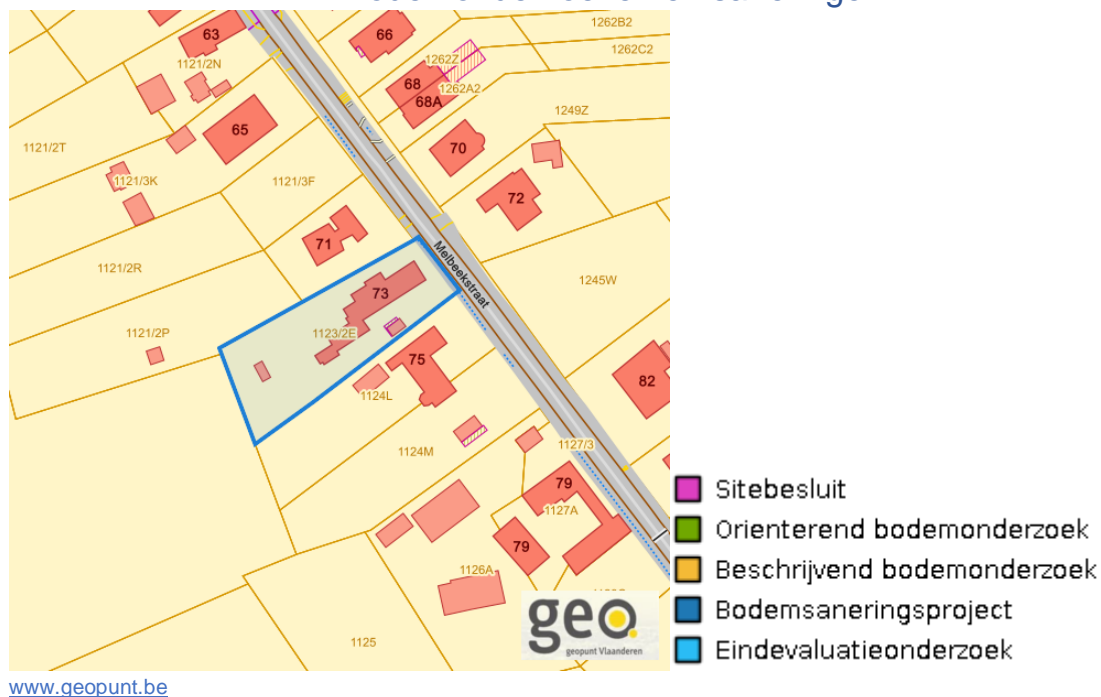
Natuurbeheerplannen



www.geopunt.be

Melbeekstraat 73, 3500 Hasselt

Bodemonderzoeken en saneringen

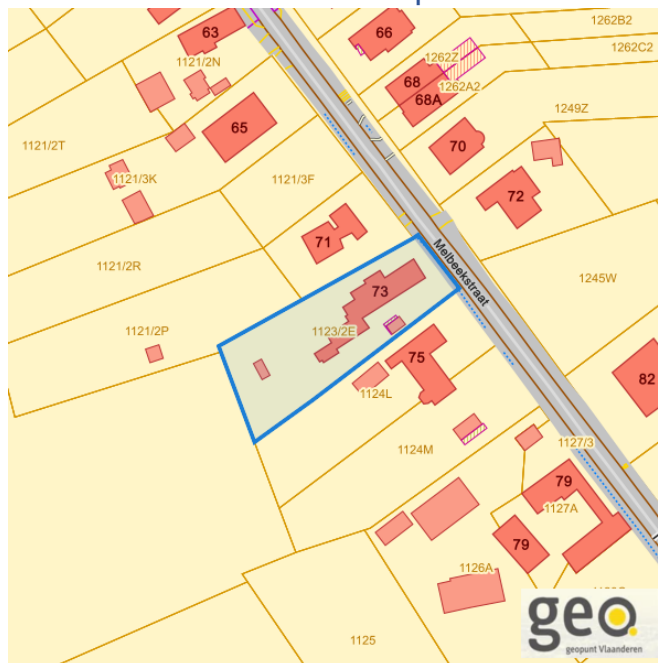


Dossier: 2024-0255/001

Document: DC à la carte - VLANED - DC
Kaarten: 16/07/2024 - amd90w625v1rogna2hww4k8cu325t99wg1jynusp

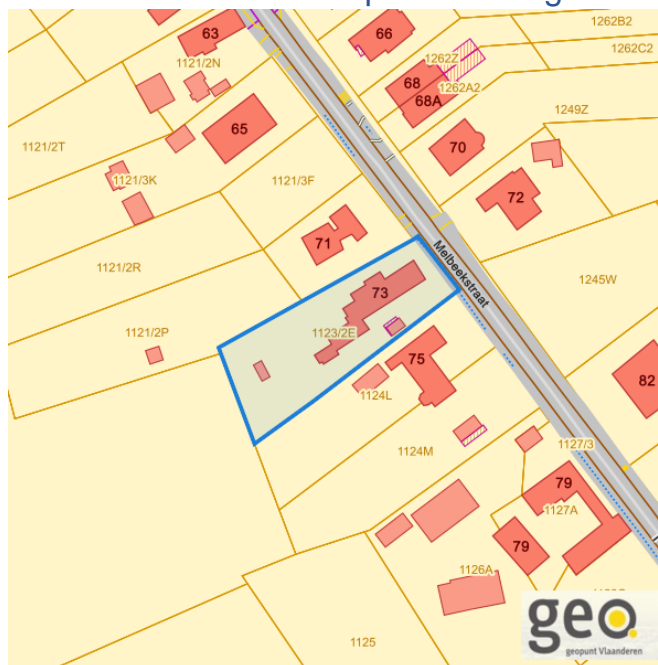
Recht van voorkoop

Vlaams voorkooprecht



www.geopunt.be

Recht van voorkoop afbakening



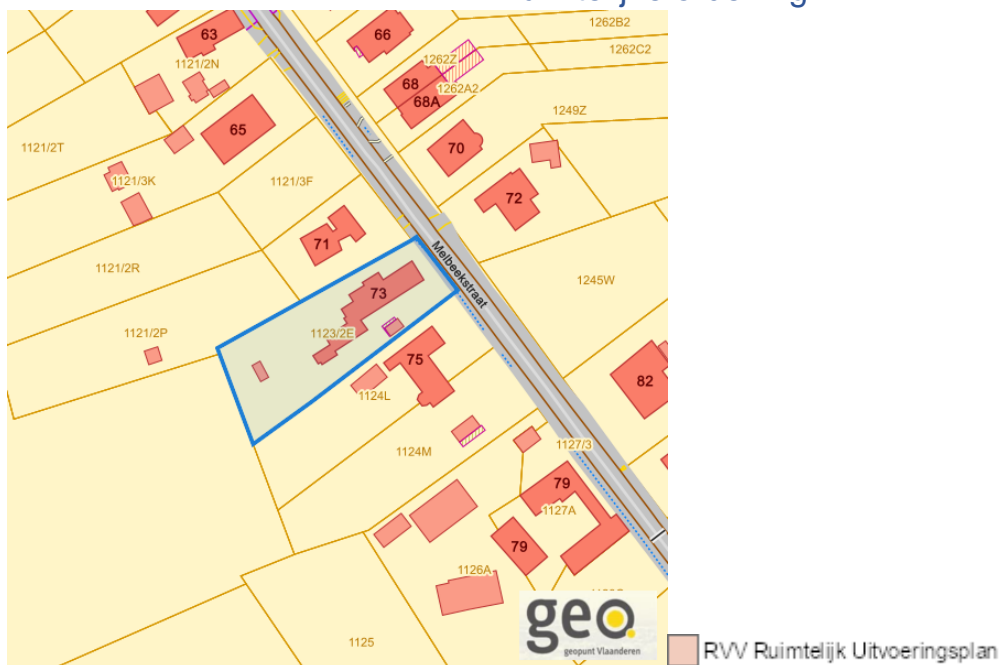
www.geopunt.be

Dossier: 2024-0255/001

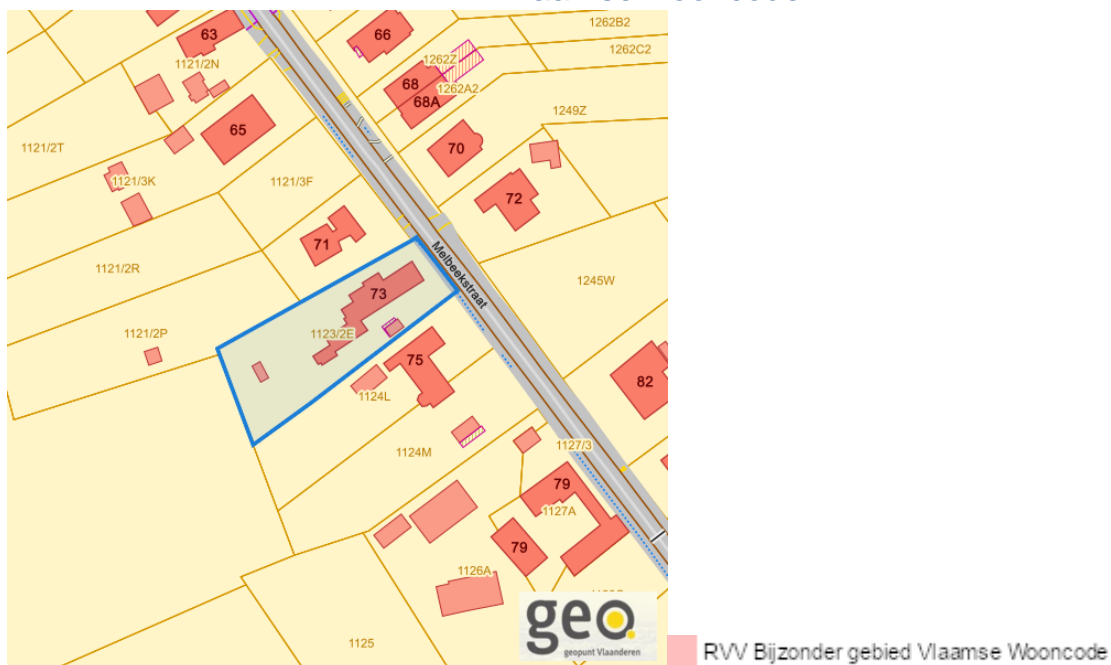
Detailkaarten recht van voorkoop

Detailkaarten recht van voorkoop pagina 1

Rvv: Ruimtelijke ordening



Rvv: Vlaamse wooncode

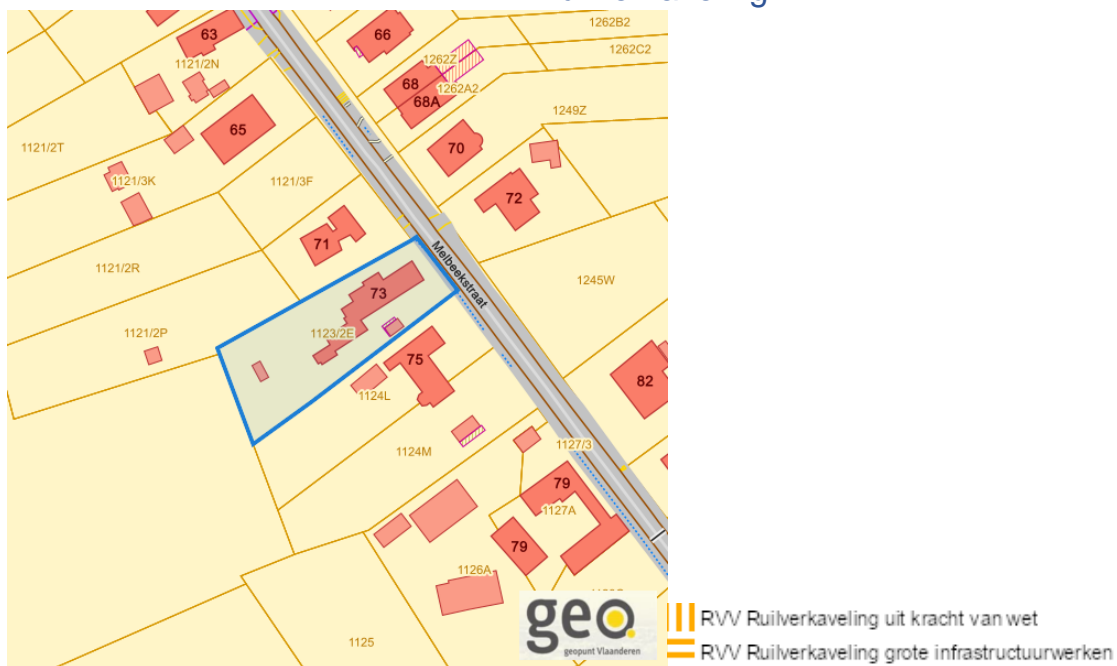


Dossier: 2024-0255/001

Melbeekstraat 73, 3500 Hasselt

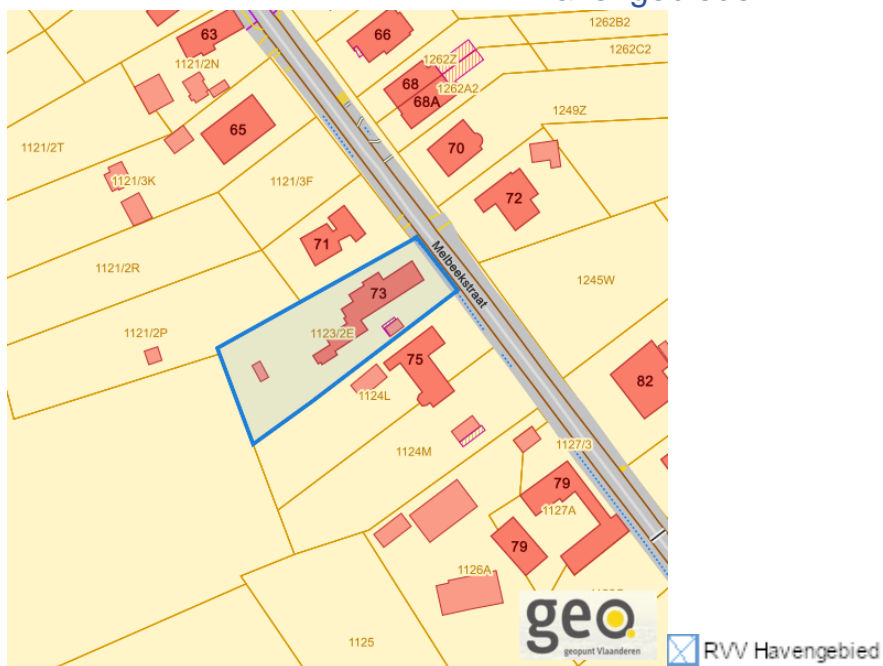
Detailkaarten recht van voorkoop pagina 2

Rvv: Ruilverkaveling



www.geopunt.be

Rvv: Havengebieden



www.geopunt.be

Dossier: 2024-0255/001

Melbeekstraat 73, 3500 Hasselt

Detailkaarten recht van voorkoop pagina 3

Rvv: de Vlaamse waterweg



www.geopunt.be

Rvv: Complexe Projecten



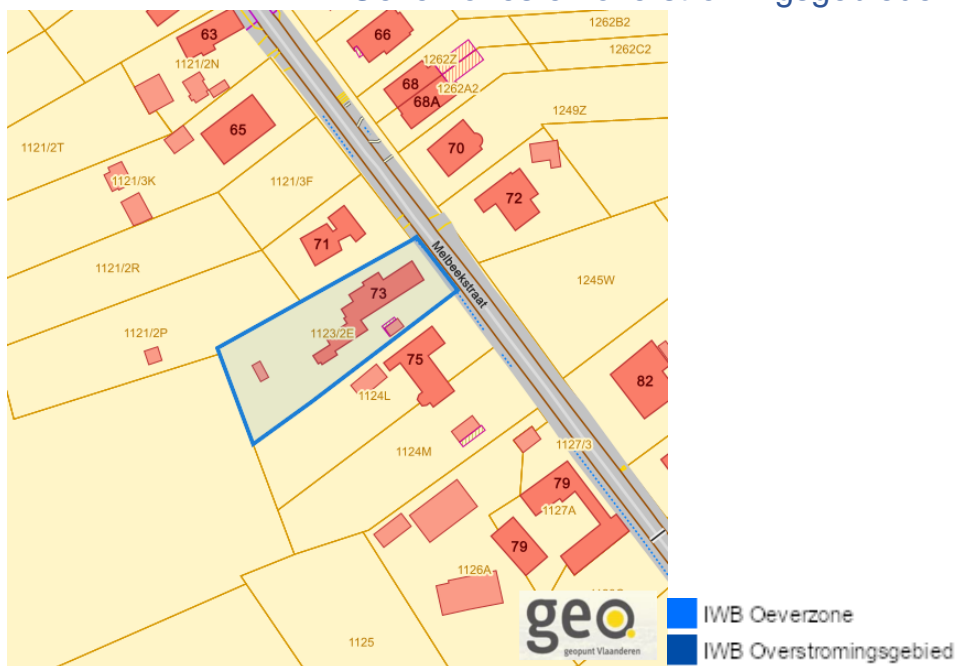
www.geopunt.be

Dossier: 2024-0255/001

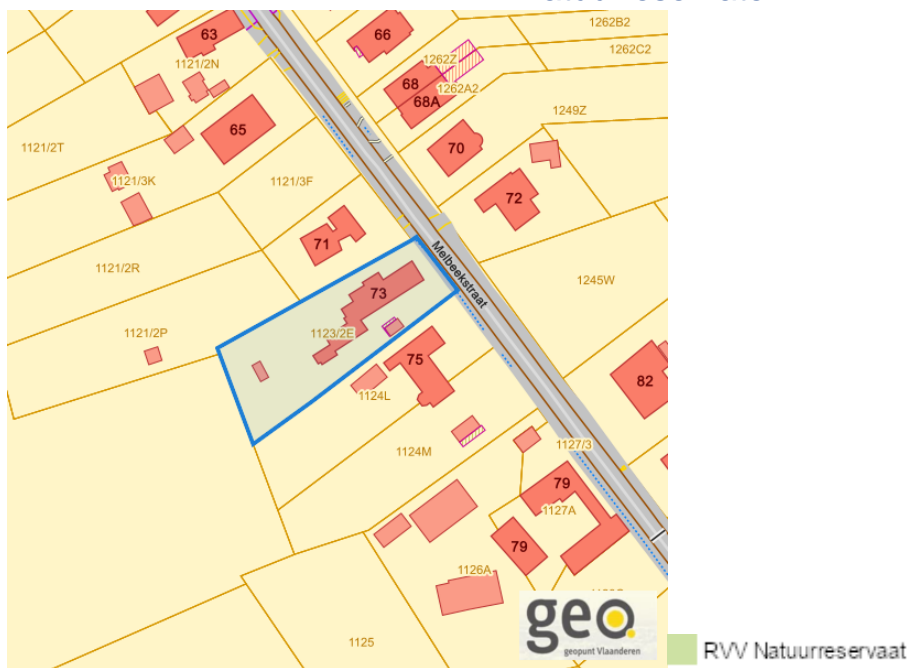
Melbeekstraat 73, 3500 Hasselt

Detailkaarten recht van voorkoop pagina 4

Rvv: Oeverzones en overstromingsgebieden



Rvv: Natuureservaten



Dossier: 2024-0255/001

Melbeekstraat 73, 3500 Hasselt

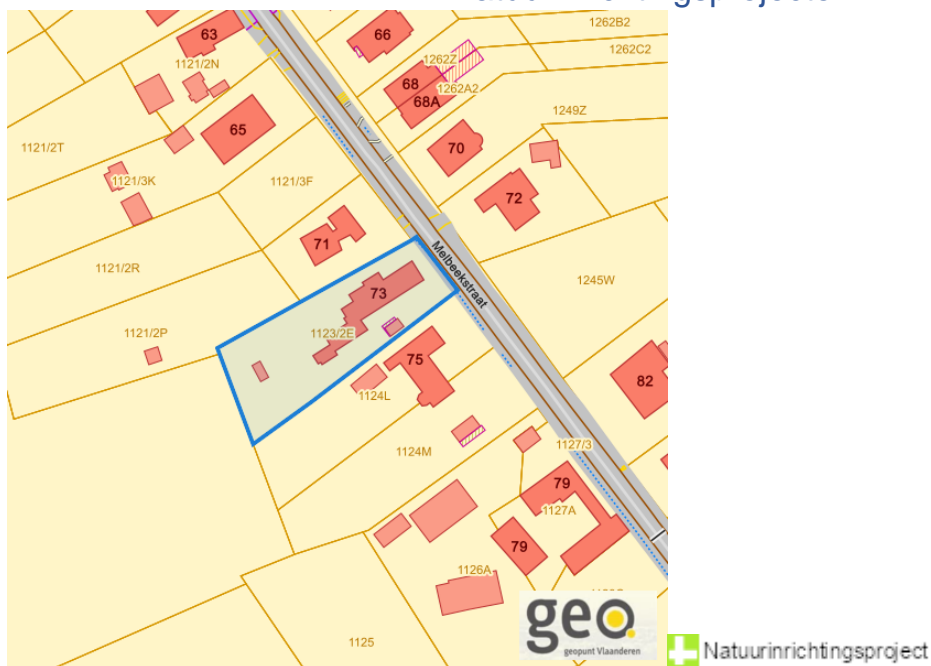
Detailkaarten recht van voorkoop pagina 5

Rvv: Landinrichtingsplan en inrichtingsnota



www.geopunt.be

Rvv: Natuurinrichtingsprojecten



www.geopunt.be

Dossier: 2024-0255/001

Melbeekstraat 73, 3500 Hasselt

Detailkaarten recht van voorkoop pagina 6

Rvv: Vlaams Ecologisch Network



Rvv: Speciale beschermingszones natuur



Dossier: 2024-0255/001

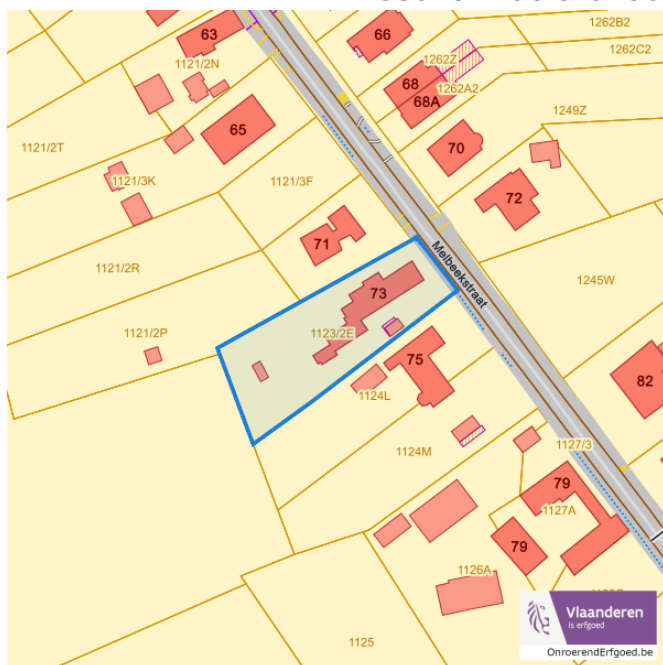
Beschermd onroerend erfgoed



Detailkaarten beschermd onroerend erfgoed

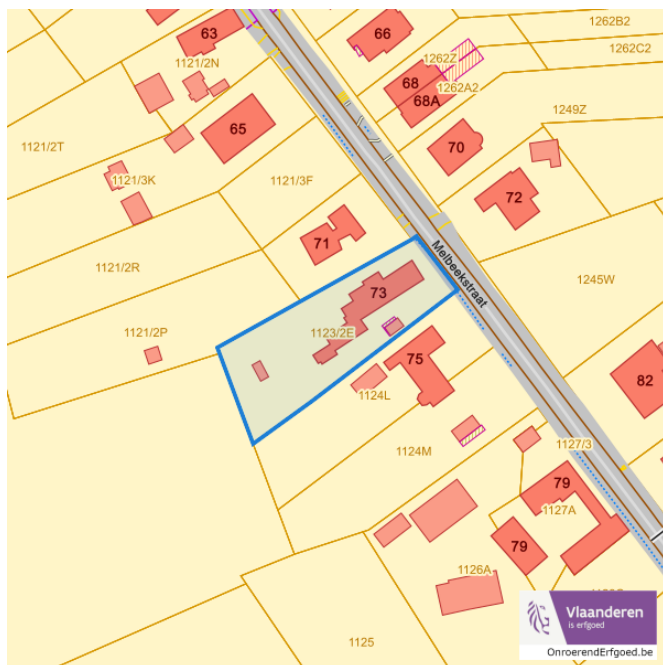
Detailkaarten beschermd onroerend erfgoed pagina 1

Beschermd archeologische sites



■ Beschermd archeologische site

Beschermd cultuurhistorische landschappen

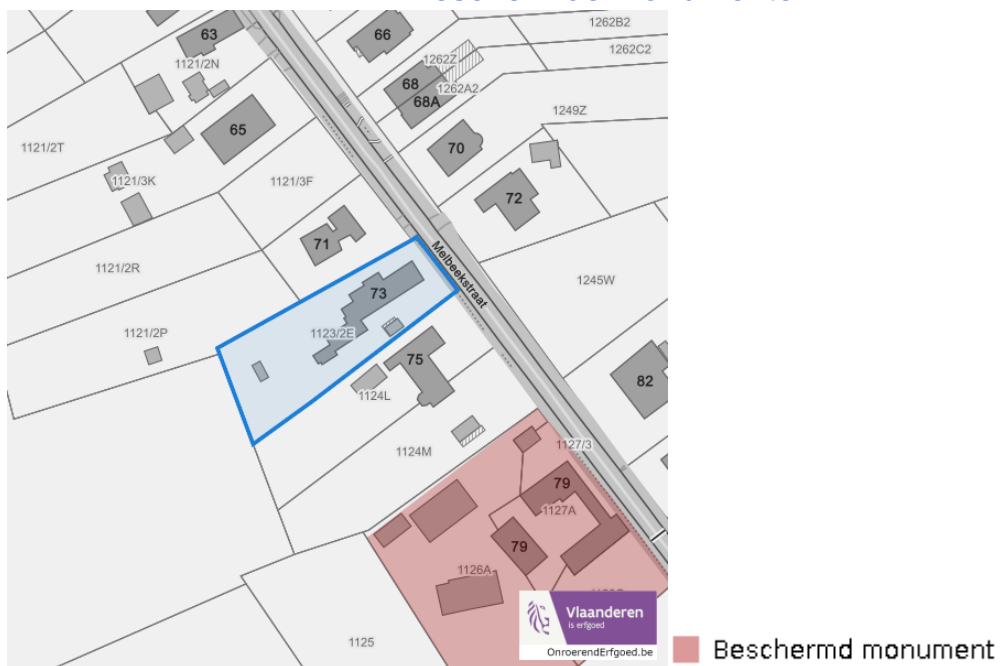


■ Beschermd landschap

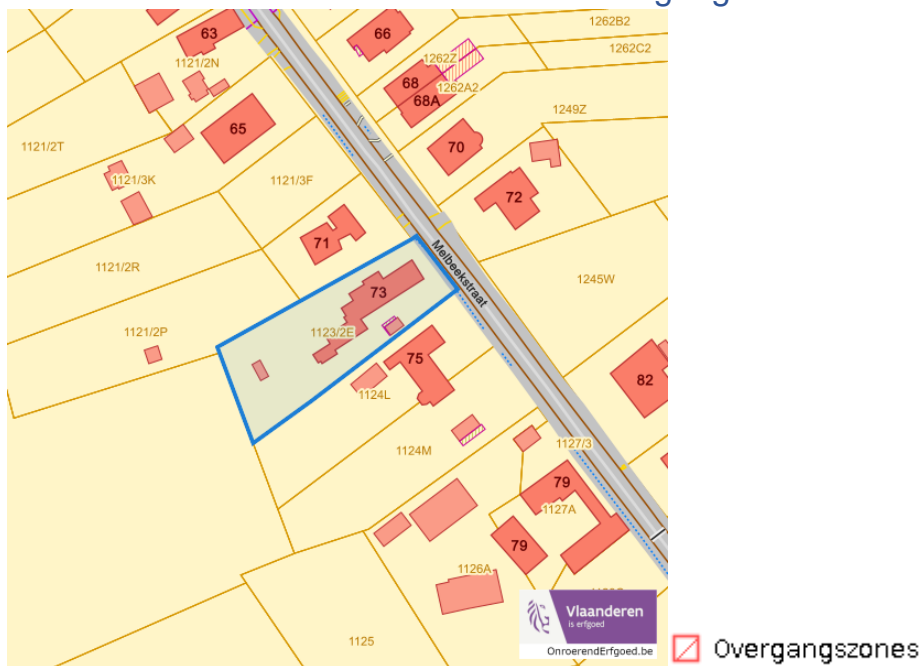
Melbeekstraat 73, 3500 Hasselt

Detailkaarten beschermd onroerend erfgoed pagina 2

Beschermd monumenten



Beschermd overgangszones

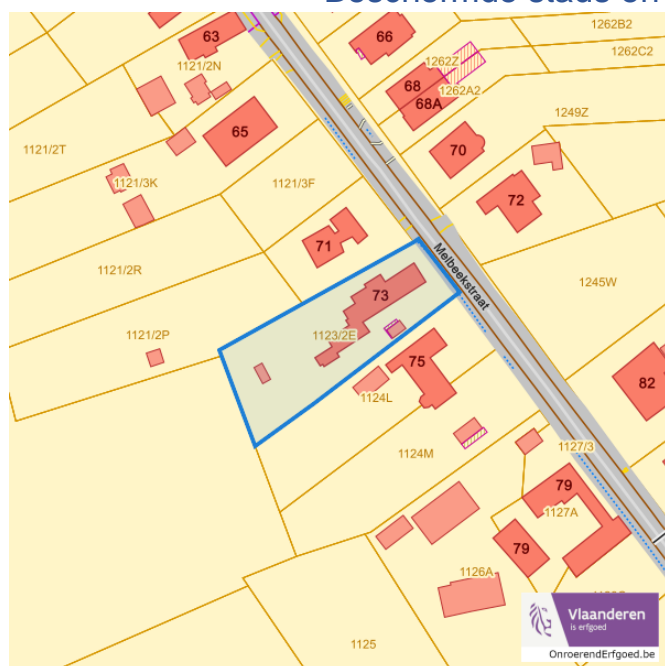


Dossier: 2024-0255/001

Melbeekstraat 73, 3500 Hasselt

Detailkaarten beschermd onroerend erfgoed pagina 3

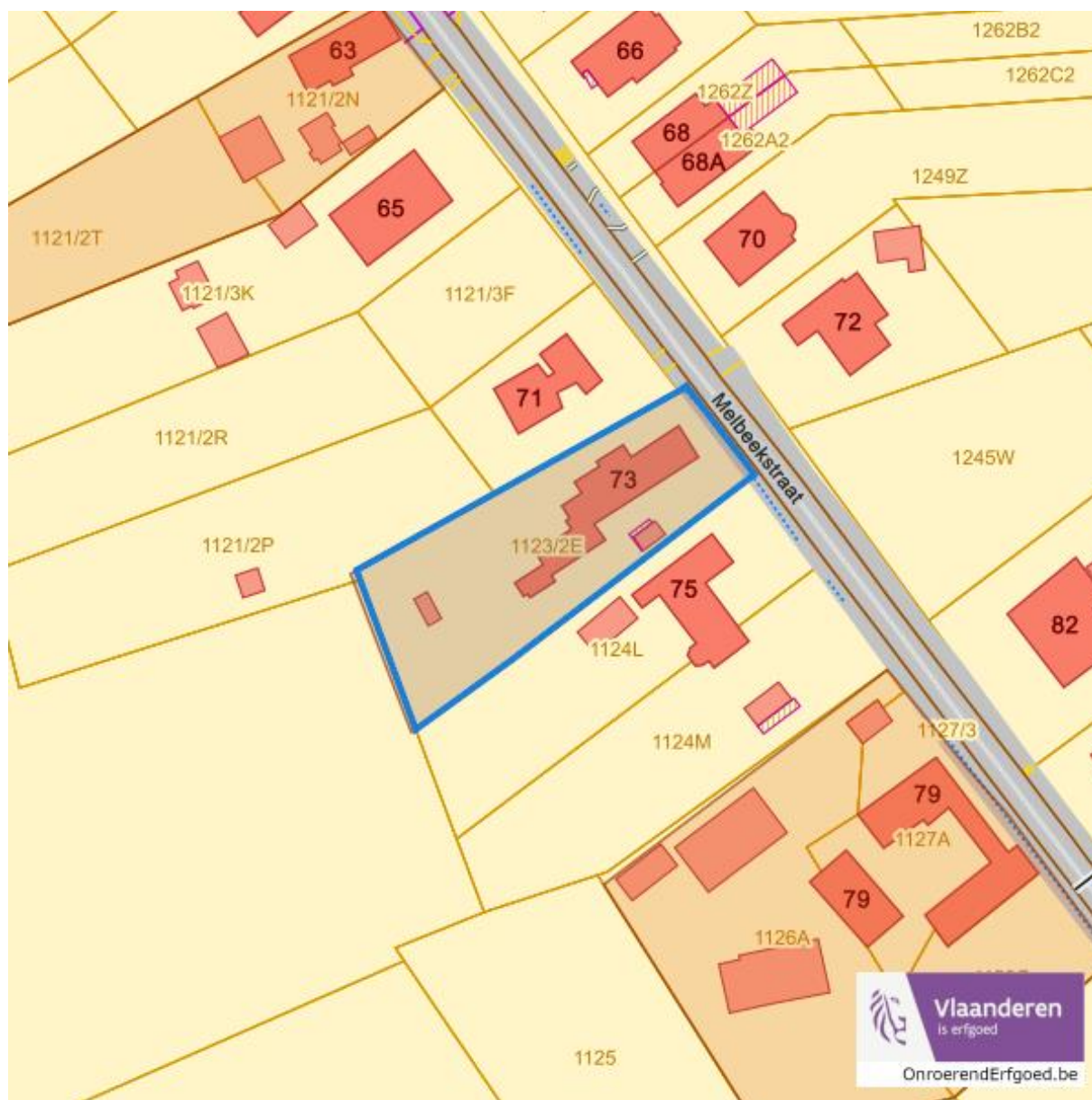
Beschermd stads en dorpsgezichten



■ Beschermd stads- en dorpsgezicht

Dossier: 2024-0255/001

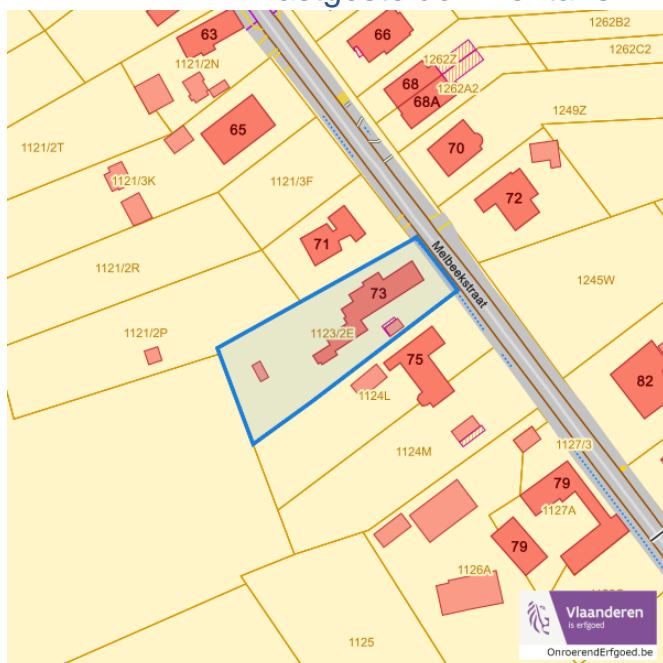
Vastgestelde inventarissen



Detailkaarten vastgestelde inventarissen

Detailkaarten vastgestelde inventaris pagina 1

Vastgestelde inventaris: Archeologische zones


 Vastgestelde afgebakende archeologische zone

Vastgestelde inventaris: Bouwkundig erfgoed


 Item uit de vastgestelde inventaris bouwkundig erfgoed

Dossier: 2024-0255/001

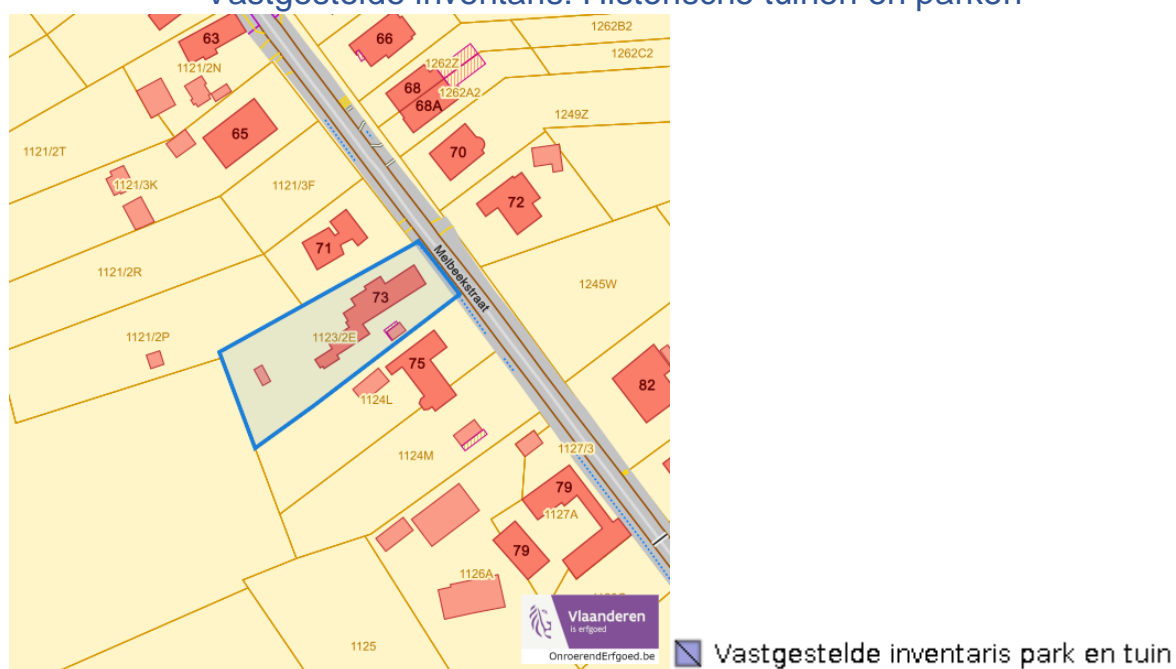
Melbeekstraat 73, 3500 Hasselt

Detailkaarten vastgestelde inventaris pagina 2

Vastgestelde inventaris: Houtige beplanting met erfgoedwaarde



Vastgestelde inventaris: Historische tuinen en parken

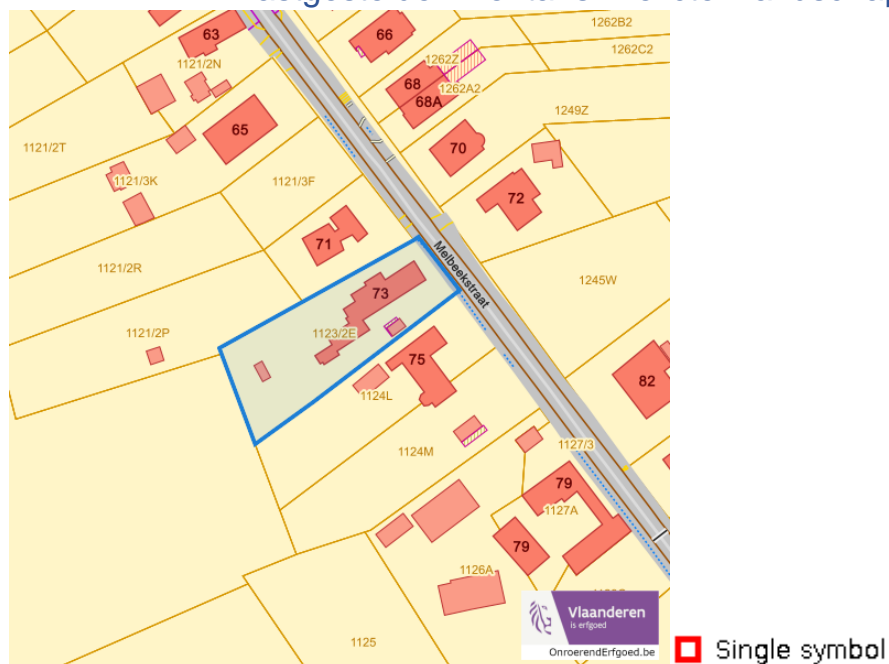


Dossier: 2024-0255/001

Melbeekstraat 73, 3500 Hasselt

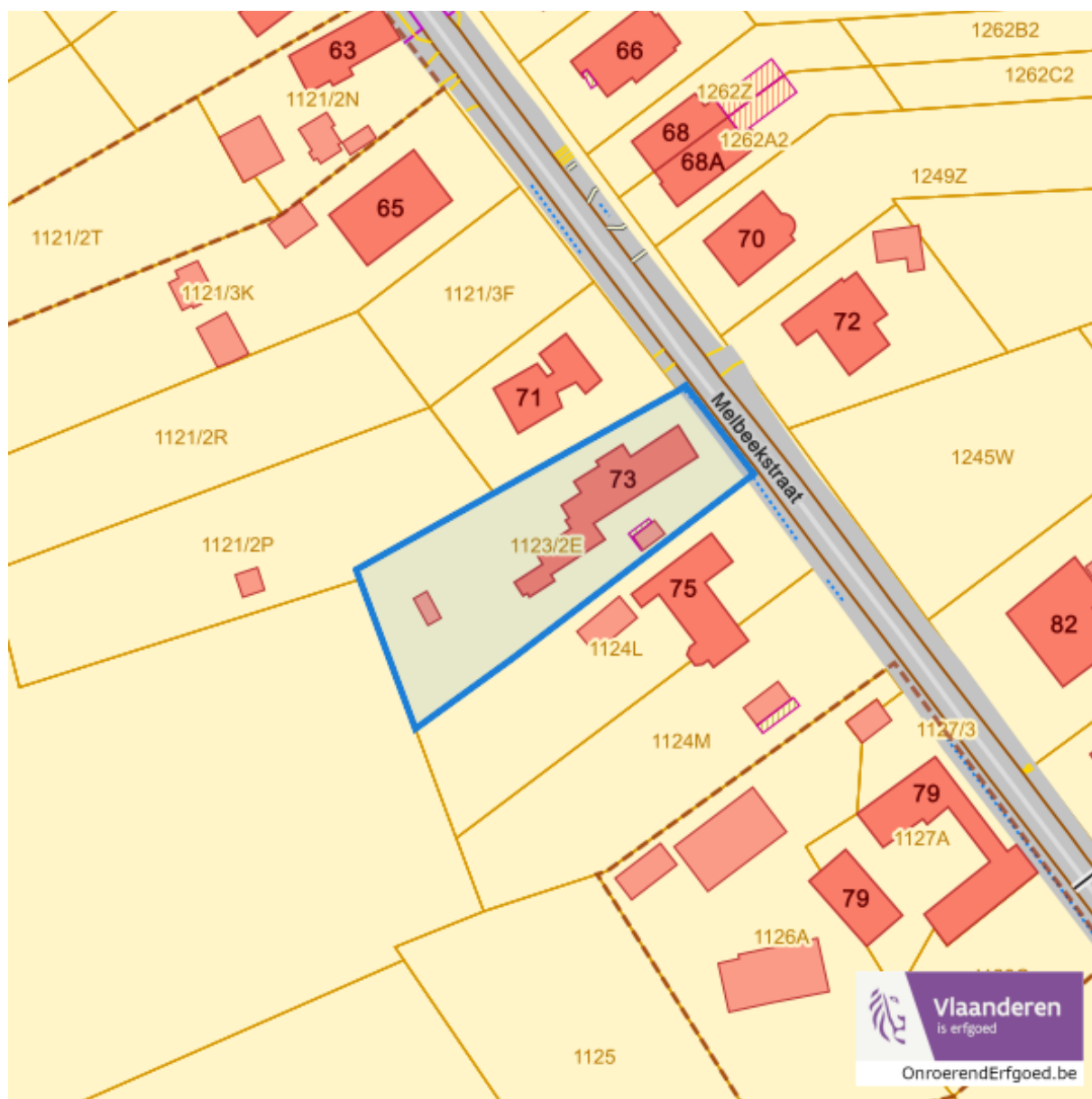
Detailkaarten vastgestelde inventaris pagina 3

Vastgestelde inventaris: Relicten landschapsatlas



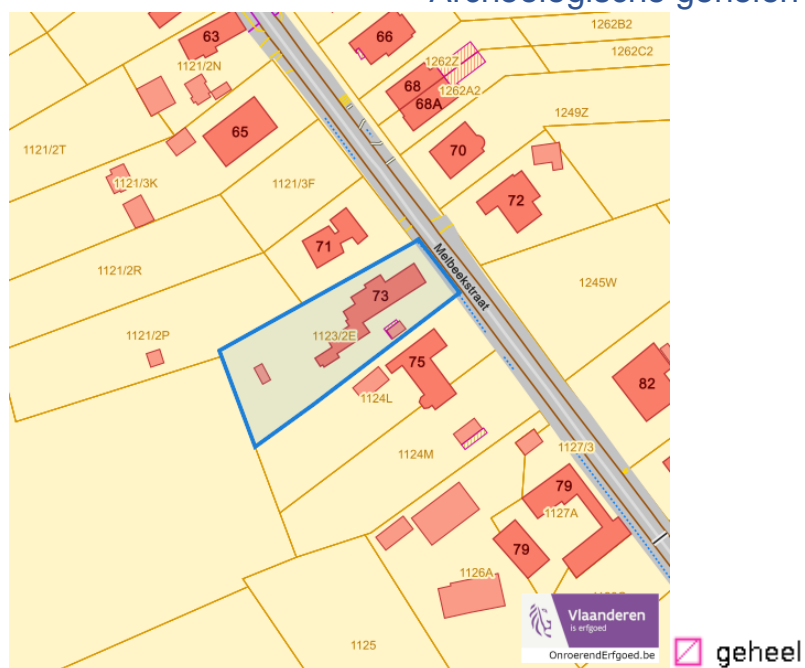
Dossier: 2024-0255/001

Wetenschappelijke inventarissen



Detailkaarten wetenschappelijke inventarissen

Detailkaarten wetenschappelijke inventarissen pagina 1

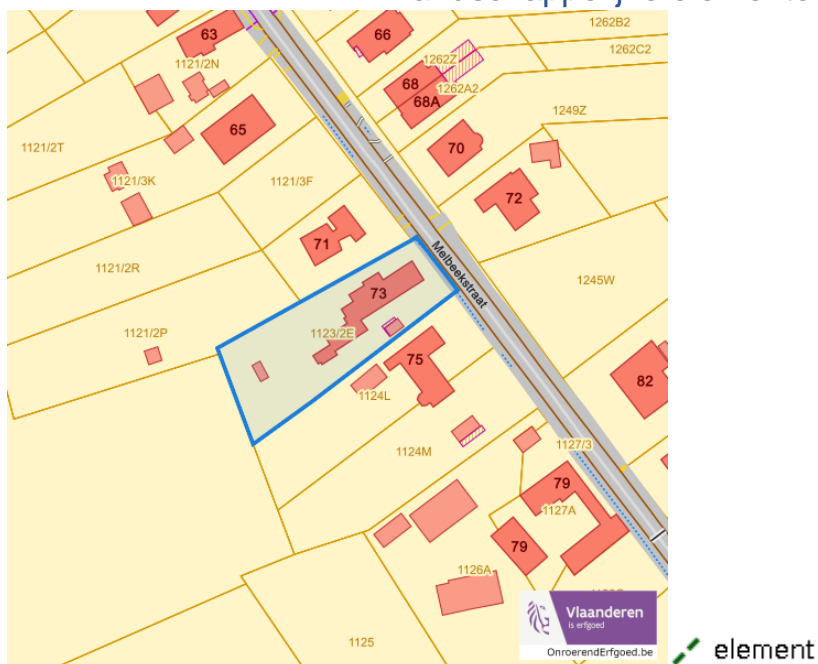
Bouwkundige elementen**Archeologische gehelen**

Dossier: 2024-0255/001

Melbeekstraat 73, 3500 Hasselt

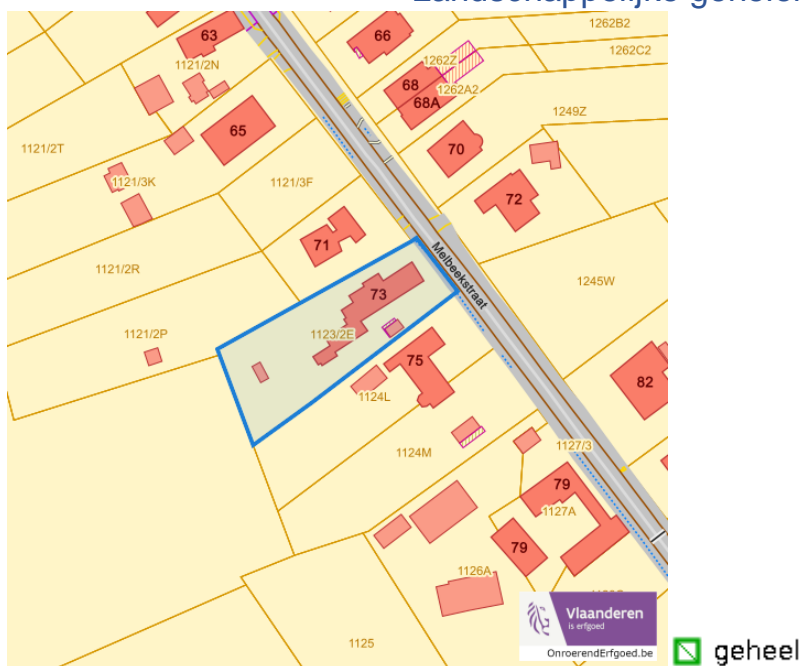
Detailkaarten wetenschappelijke inventarissen pagina 2

Landschappelijke elementen



element

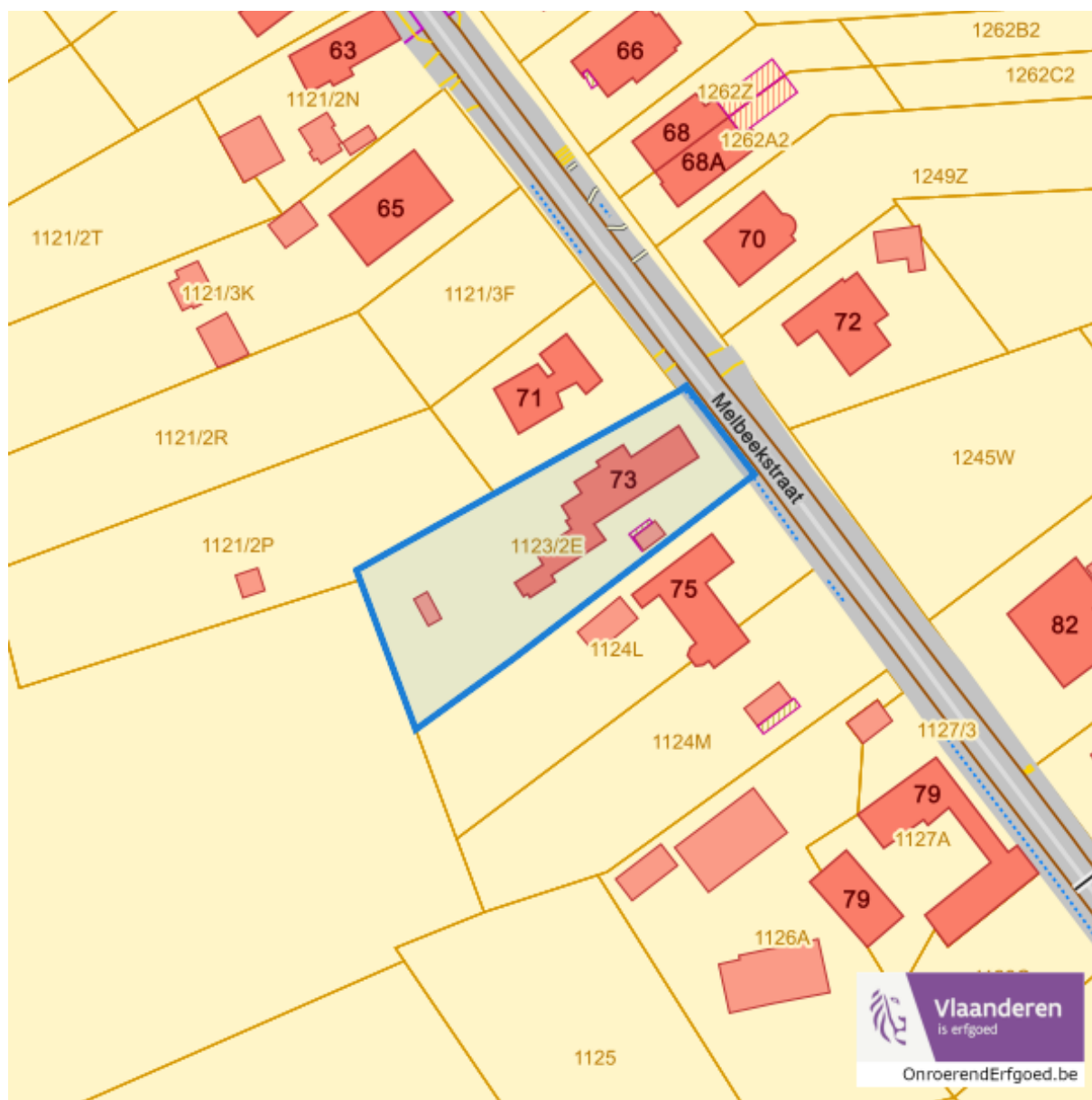
Landschappelijke gehelen



geheel

Dossier: 2024-0255/001

Unesco werelderfgoed



Detailkaarten Unesco werelderfgoed

Unesco: Bufferzones

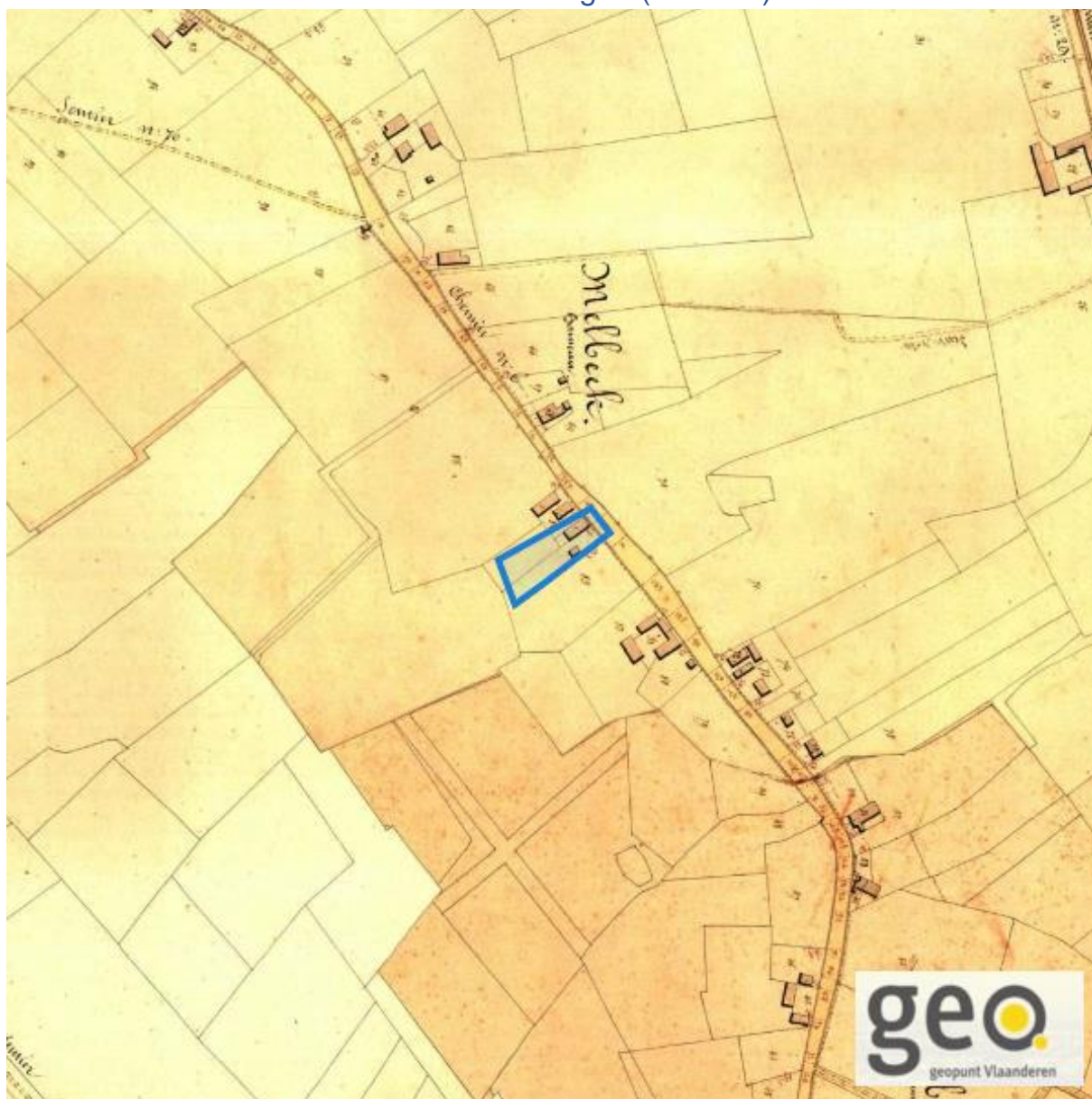


Unesco: Kernzones



Historische kaarten

Atlas der Buurtwegen (ca 1840)



www.geopunt.be

Dossier: 2024-0255/001

Wonen

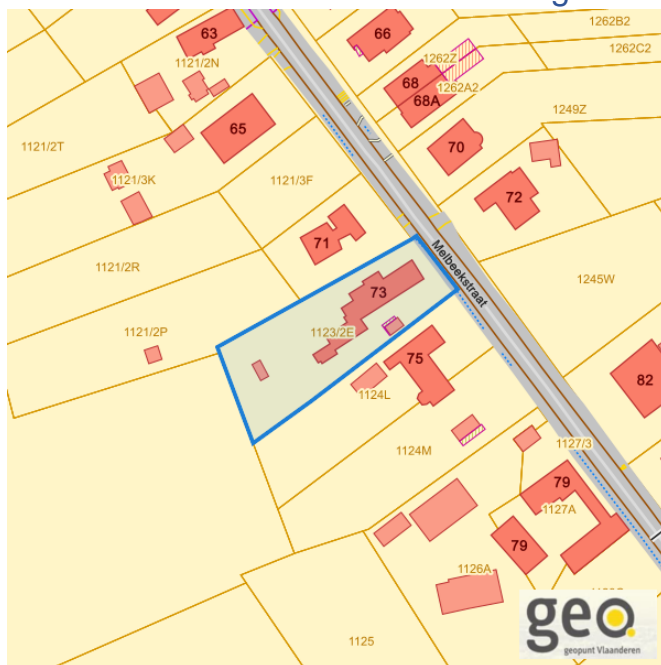
Woningkwaliteit



- Woningen met een conformiteitsattest
- Panden met een herstelvordering
- Vlaamse inventaris van ongeschikte en onbewoonbare woningen

www.geopunt.be

Conformiteitsattest gemeente beperkte duurtijd



- Conformiteitsattest beperkte duurtijd
- Nee
 - Ja

www.geopunt.be

Melbeekstraat 73, 3500 Hasselt

Conformiteitsattest gemeente verplicht



www.geopunt.be

Dossier: 2024-0255/001