

DC à la carte



Rechterstraat 29, 3511 Kuringen
71032B0313/00H002

[Locatie](#)

[Omgeving](#)

[Kadaster](#)

[Gewestplan](#)

[Water](#)

[Natuur](#)

[Recht van voorkoop](#)

[Beschermd onroerend erfgoed](#)

[Vastgestelde inventarissen](#)

[Wetenschappelijke inventarissen](#)

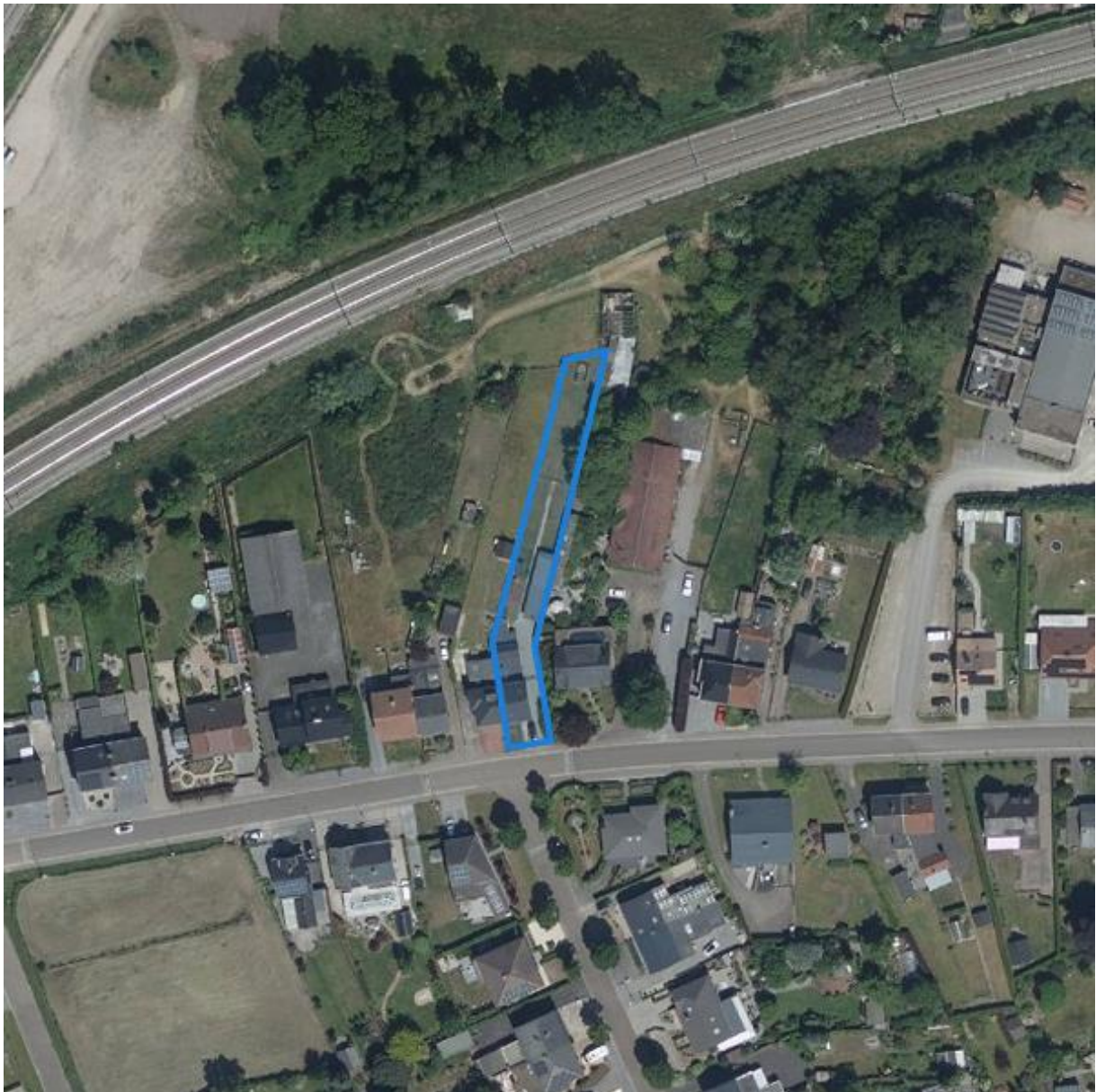
[Unesco werelderfgoed](#)

[Historische kaarten](#)

[Wonen](#)

Dossier: 2023-0217/006

Locatie



Dossier: 2023-0217/006

Omgeving



Fiscale toestand



eservices.minfin.fgov.be

Gewestplan



www.geopunt.be
Gewestplan legende

Dossier: 2023-0217/006

Document: DC à la carte - VLANED - DC
Kaarten: 11/12/2024 - csh57ypyak6lcmnk55k92ks7b7kbve0ttapxy07p

Water

Overstromingsgevoelige gebieden pluviaal (door hevige neerslag)



Overstromingsgevoelige gebieden fluviaal (uit waterlopen)



Rechterstraat 29, 3511 Kuringen

Overstromingsgevoelige gebieden vanuit de zee



Signaalgebieden



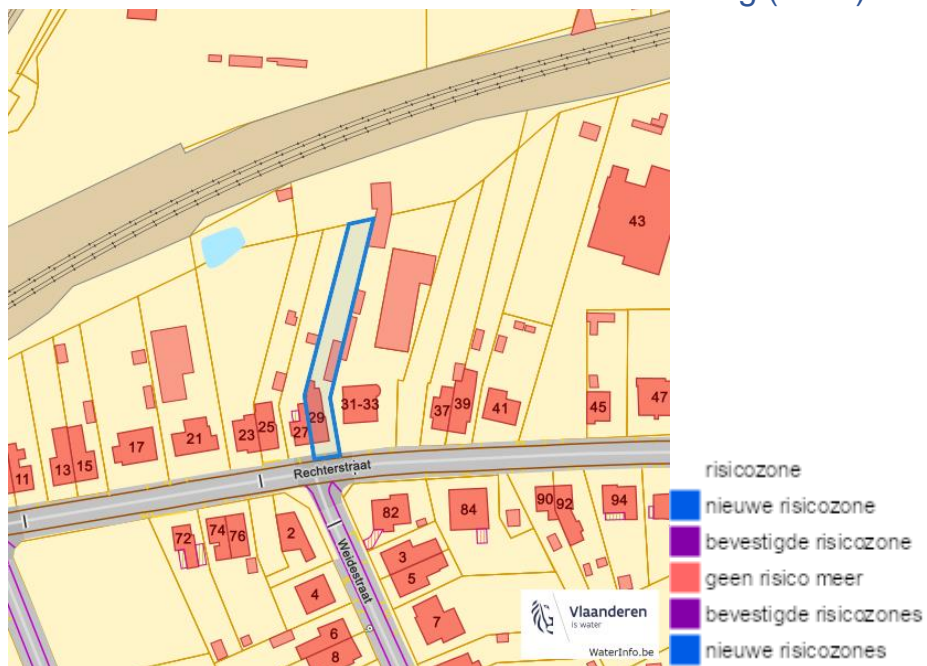
Dossier: 2023-0217/006

Rechterstraat 29, 3511 Kuringen

Recent overstromde gebieden (2017)

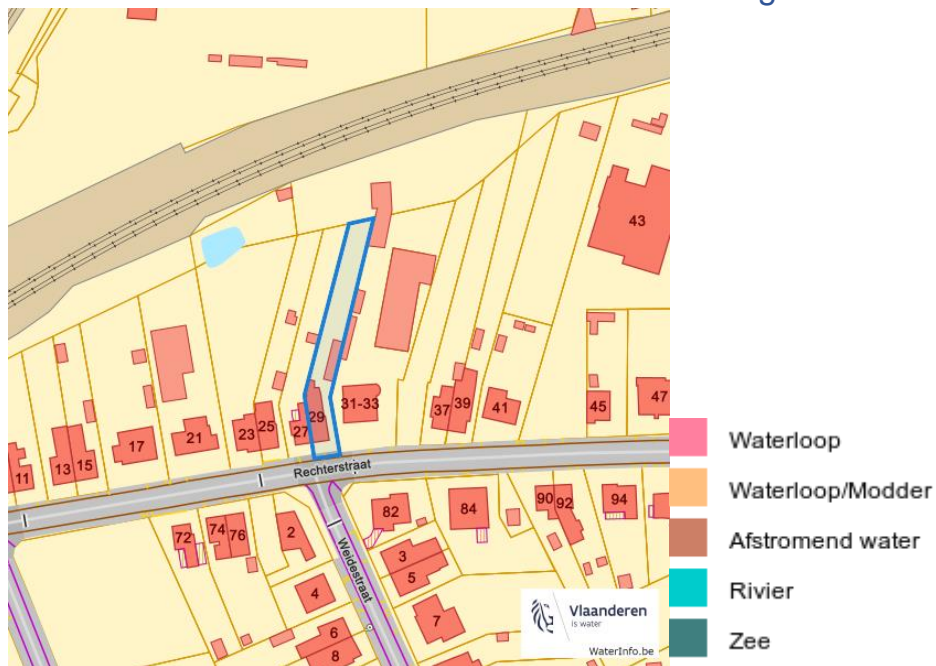


Risicozones overstrooming (2017)



Dossier: 2023-0217/006

Van nature overstroombare gebieden

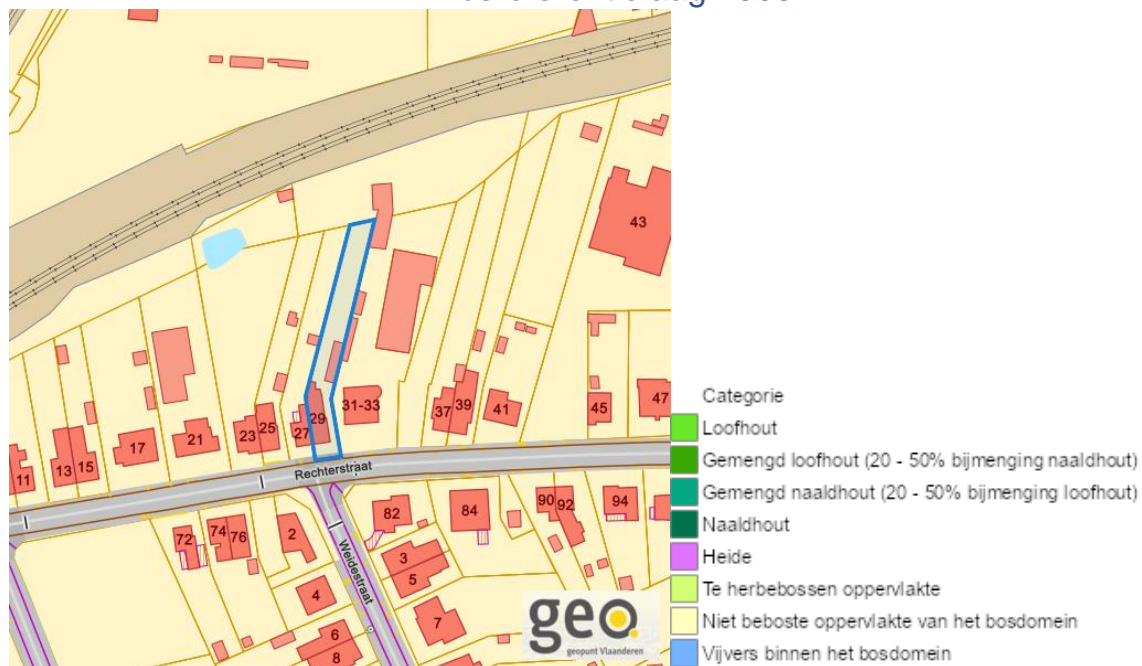


Watergevoelige openruimtegebieden



 Natuur

Bosreferentielaag 2000


www.geopunt.be

Groenkaart Vlaanderen (2021)


www.geopunt.be

Dossier: 2023-0217/006

Rechterstraat 29, 3511 Kuringen

Boskartering 1990



www.geopunt.be

Digitale boswijzer 2021



www.geopunt.be

Dossier: 2023-0217/006

Rechterstraat 29, 3511 Kuringen

Digitale boswijzer 2018



Digitale boswijzer 2015



Dossier: 2023-0217/006

Rechterstraat 29, 3511 Kuringen

Digitale boswijzer 2012



Digitale boswijzer 2009



Dossier: 2023-0217/006

PFAS



- Opgeheven
- Preventief ingesteld
- Locatiespecifiek vastgesteld
- Overruled door een andere zone
- Opgeheven mits gebruiksadvies
- Geen verkennend bodemonderzoek beschikbaar (geen VBO)
- Niet-PFAS-verdachte locatie
- Verkennend bodemonderzoek beschikbaar (VBO)
- geselecteerd profiel
- boring
- peilbuis
- waterbodemstaal
- staal

VEN en IVON



- Grote Eenheid Natuur
- Grote Eenheid Natuur in ontwikkeling
- Natuurverwevingsgebied

www.geopunt.be

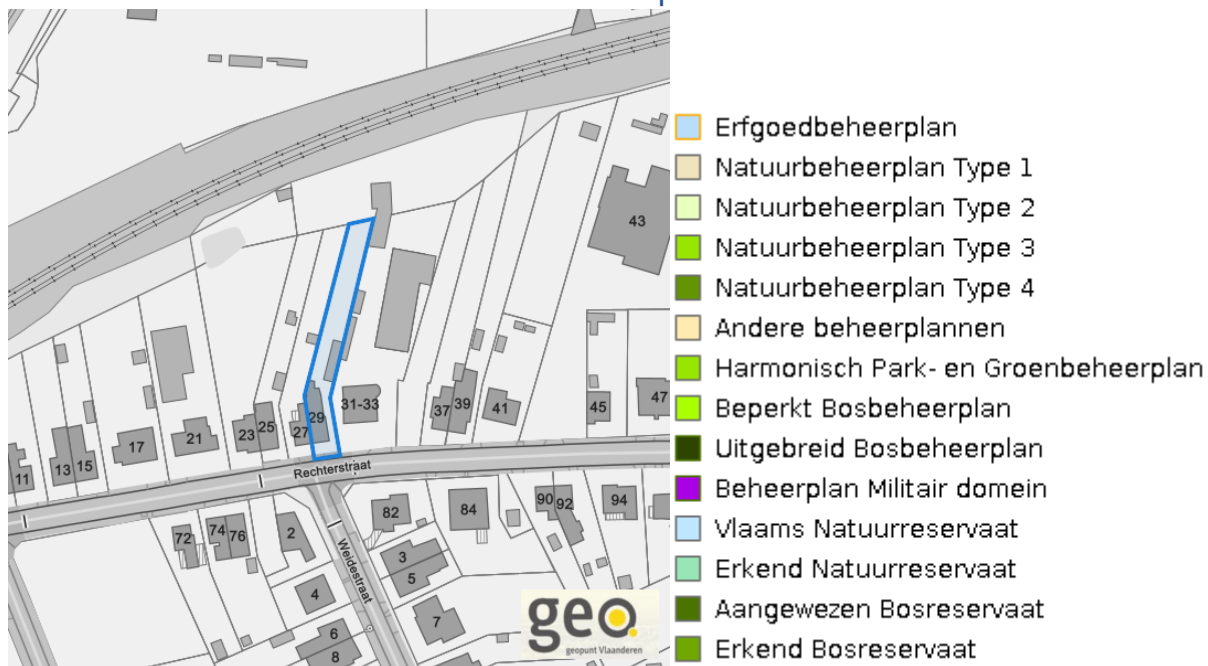
Rechterstraat 29, 3511 Kuringen

Jachtterreinen



www.geopunt.be

Natuurbeheerplannen



www.geopunt.be

Dossier: 2023-0217/006

Rechterstraat 29, 3511 Kuringen

Bodemonderzoeken en saneringen



Dossier: 2023-0217/006

Recht van voorkoop

Vlaams voorkooprecht



www.geopunt.be

Recht van voorkoop afbakening



www.geopunt.be

Dossier: 2023-0217/006

Rechterstraat 29, 3511 Kuringen

Detailkaarten recht van voorkoop

Detailkaarten recht van voorkoop pagina 1

Rvv: Ruimtelijke ordening



Rvv: Vlaamse wooncode



Dossier: 2023-0217/006

Rechterstraat 29, 3511 Kuringen

Detailkaarten recht van voorkoop pagina 2

Rvv: Ruilverkaveling



www.geopunt.be

Rvv: Havengebieden



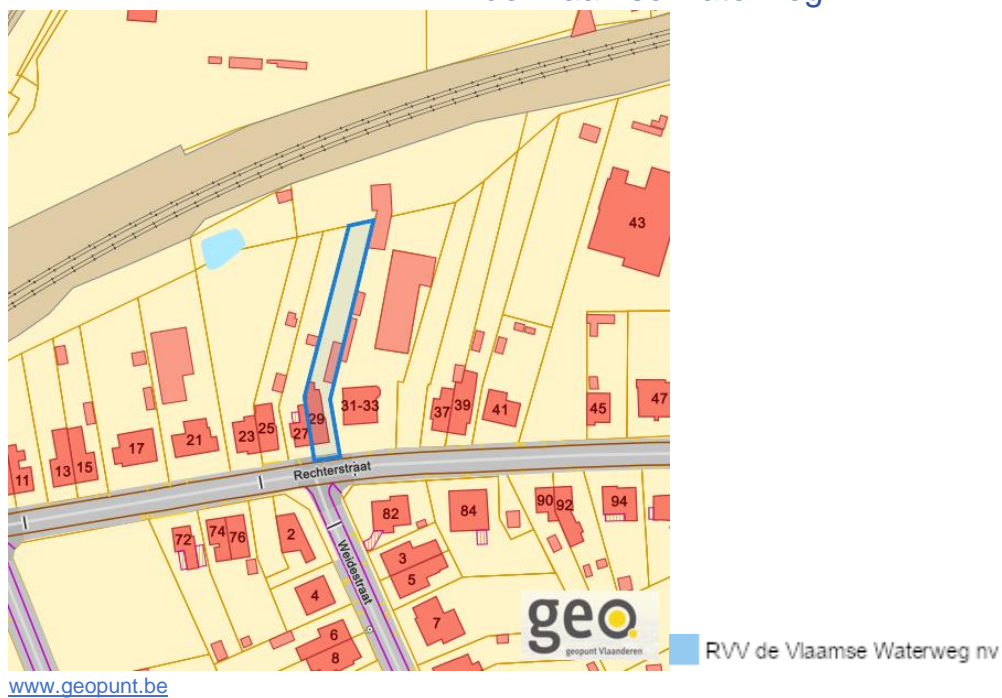
www.geopunt.be

Dossier: 2023-0217/006

Rechterstraat 29, 3511 Kuringen

Detailkaarten recht van voorkoop pagina 3

Rvv: de Vlaamse waterweg



Rvv: Complexe Projecten

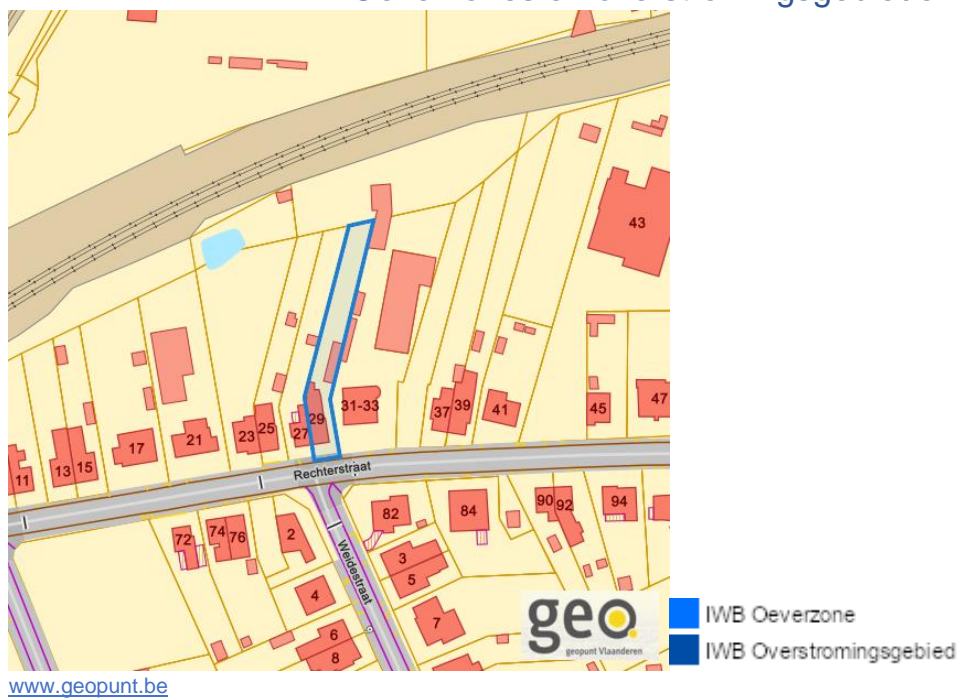


Dossier: 2023-0217/006

Rechterstraat 29, 3511 Kuringen

Detailkaarten recht van voorkoop pagina 4

Rvv: Oeverzones en overstromingsgebieden



Rvv: Natuureservaten



Dossier: 2023-0217/006

Rechterstraat 29, 3511 Kuringen

Detailkaarten recht van voorkoop pagina 5

Rvv: Landinrichtingsplan en inrichtingsnota



Rvv: Natuurinrichtingsprojecten



Dossier: 2023-0217/006

Rechterstraat 29, 3511 Kuringen

Detailkaarten recht van voorkoop pagina 6

Rvv: Vlaams Ecologisch Network

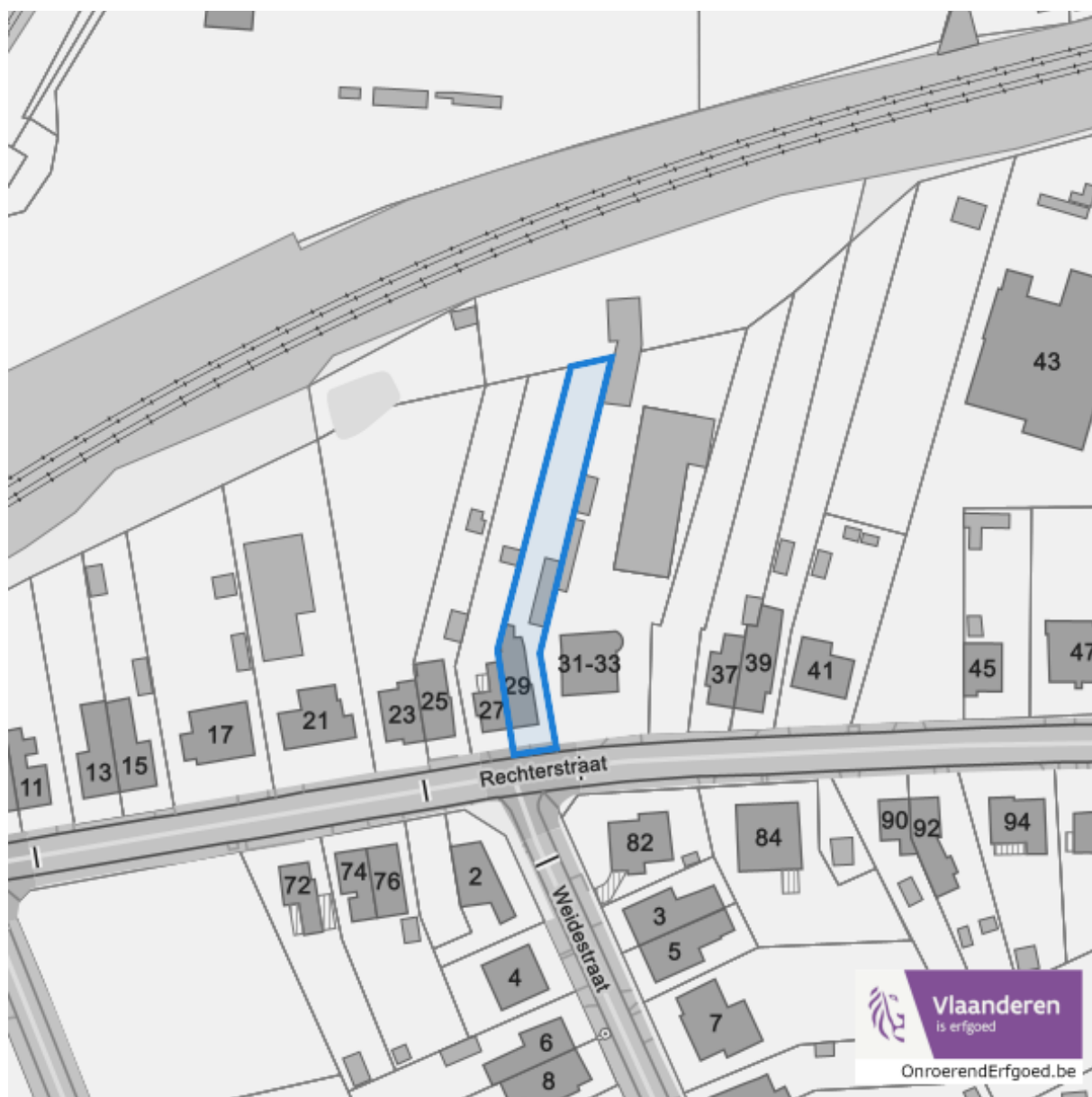


Rvv: Speciale beschermingszones natuur



Dossier: 2023-0217/006

Beschermd onroerend erfgoed



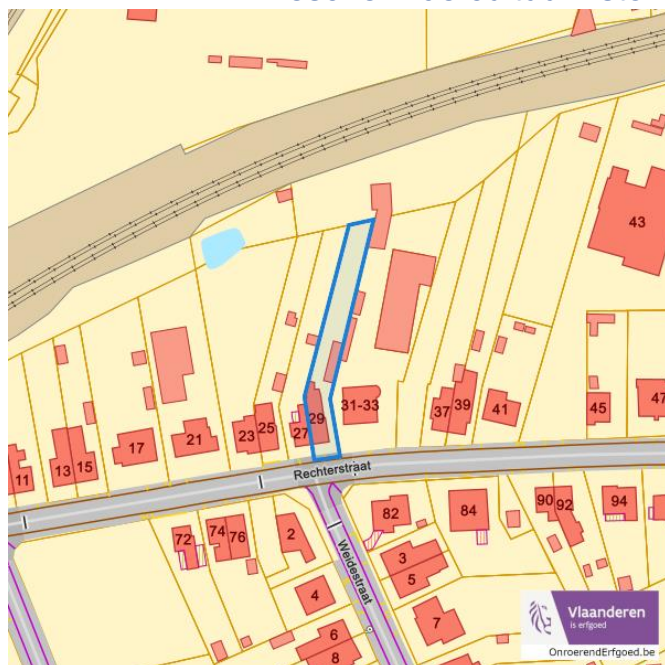
Detailkaarten beschermd onroerend erfgoed

Detailkaarten beschermd onroerend erfgoed pagina 1

Beschermden archeologische sites


 Beschermden archeologische site

Beschermden cultuurhistorische landschappen


 Beschermd landschap

Dossier: 2023-0217/006

Rechterstraat 29, 3511 Kuringen

Detailkaarten beschermd onroerend erfgoed pagina 2

Beschermd monumenten



Beschermd overgangszones



Dossier: 2023-0217/006

Rechterstraat 29, 3511 Kuringen

Detailkaarten beschermd onroerend erfgoed pagina 3

Beschermd stads en dorpsgezichten



■ Beschermd stads- en dorpsgezicht

Dossier: 2023-0217/006

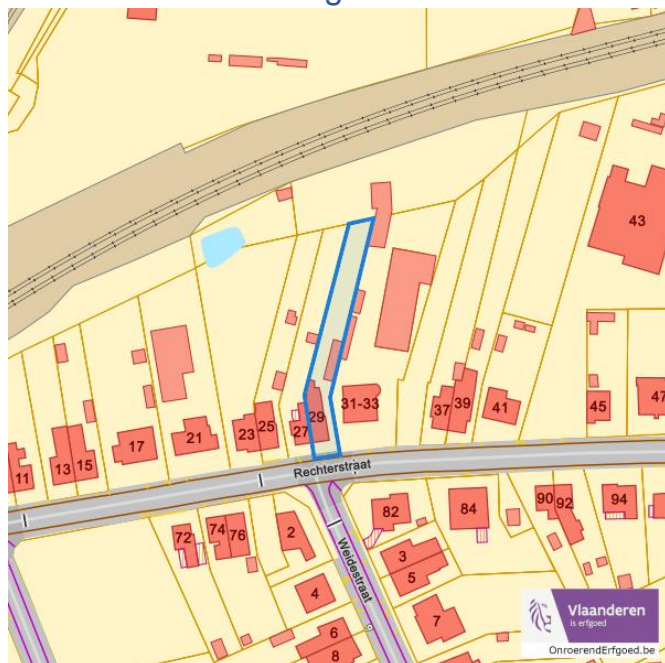
Vastgestelde inventarissen



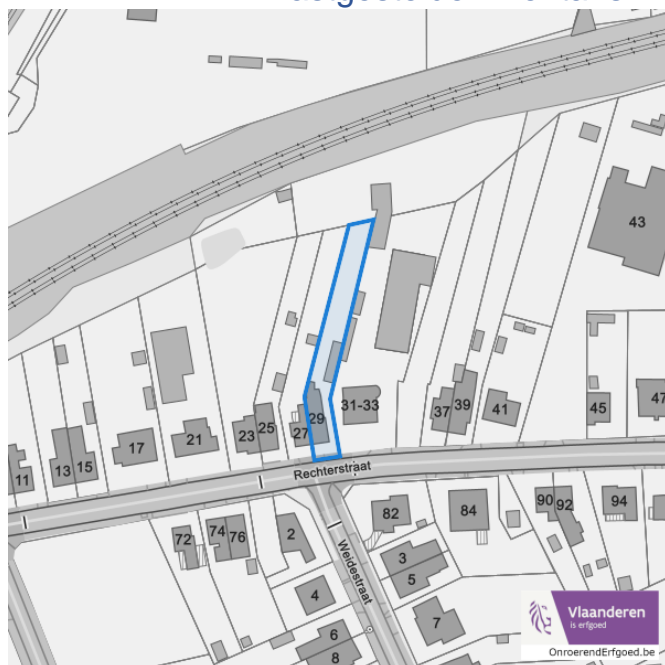
Detailkaarten vastgestelde inventarissen

Detailkaarten vastgestelde inventaris pagina 1

Vastgestelde inventaris: Archeologische zones


 Vastgestelde afgebakende archeologische zone

Vastgestelde inventaris: Bouwkundig erfgoed


 Item uit de vastgestelde inventaris bouwkundig erfgoed

Dossier: 2023-0217/006

Rechterstraat 29, 3511 Kuringen

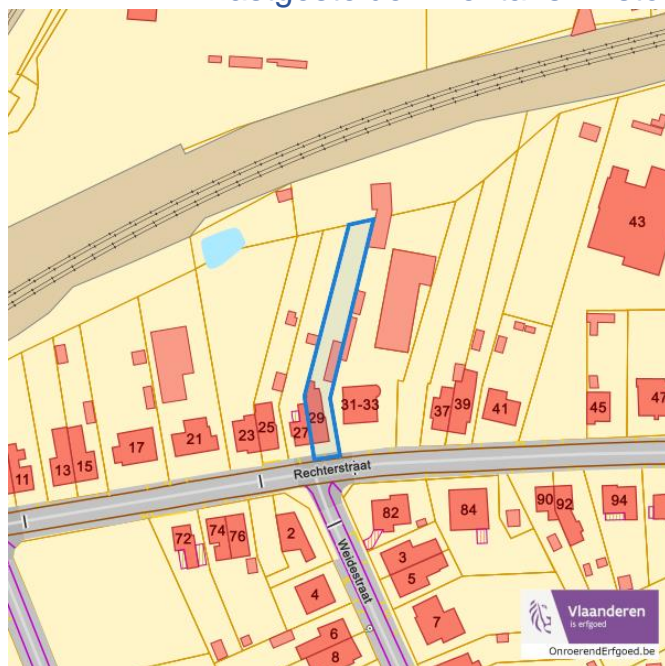
Detailkaarten vastgestelde inventaris pagina 2

Vastgestelde inventaris: Houtige beplanting met erfgoedwaarde



■ Vastgestelde inventaris houtig erfgoed

Vastgestelde inventaris: Historische tuinen en parken



■ Vastgestelde inventaris park en tuin

Dossier: 2023-0217/006

Rechterstraat 29, 3511 Kuringen

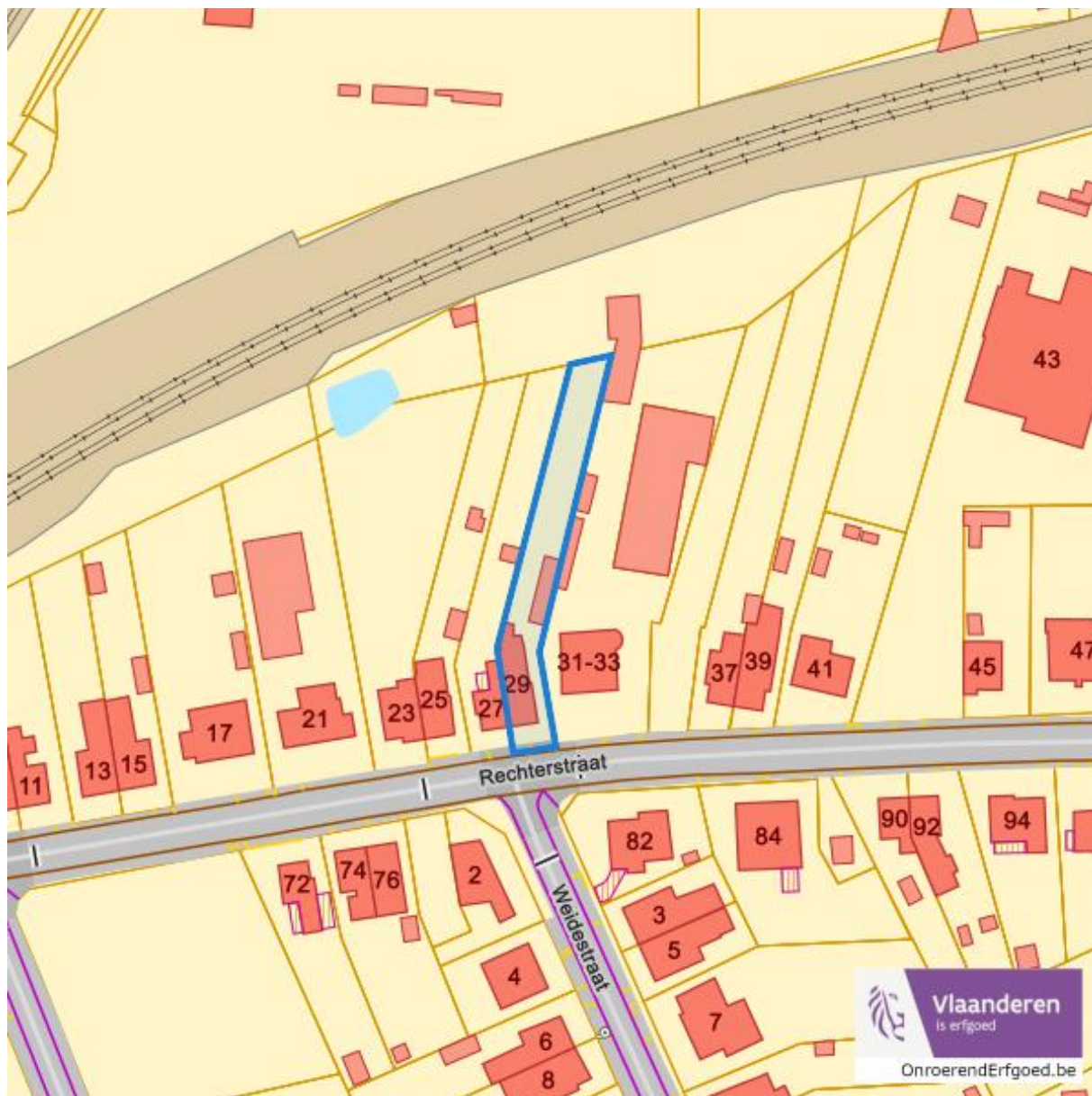
Detailkaarten vastgestelde inventaris pagina 3

Vastgestelde inventaris: Relicten landschapsatlas



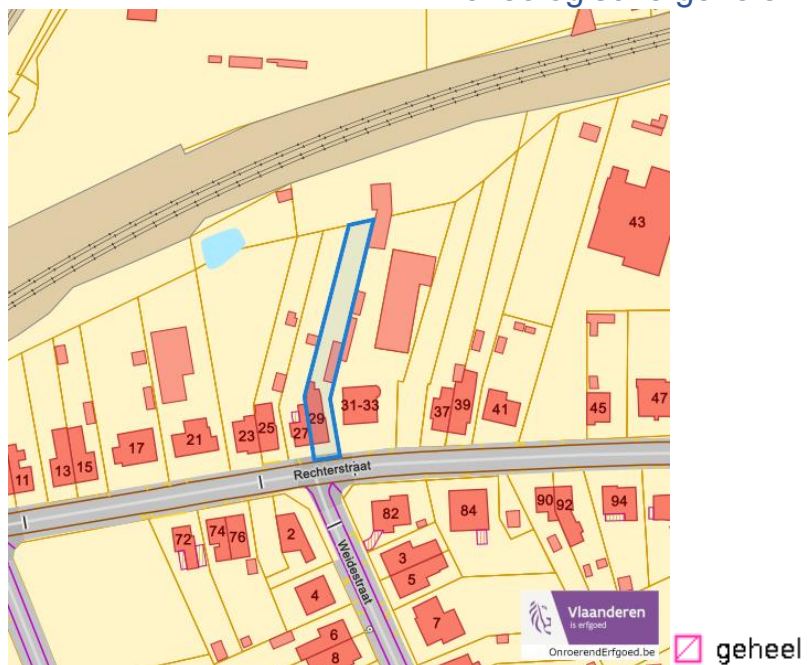
Dossier: 2023-0217/006

Wetenschappelijke inventarissen



Detailkaarten wetenschappelijke inventarissen

Detailkaarten wetenschappelijke inventarissen pagina 1

Bouwkundige elementen**Archeologische gehelen**

Dossier: 2023-0217/006

Rechterstraat 29, 3511 Kuringen

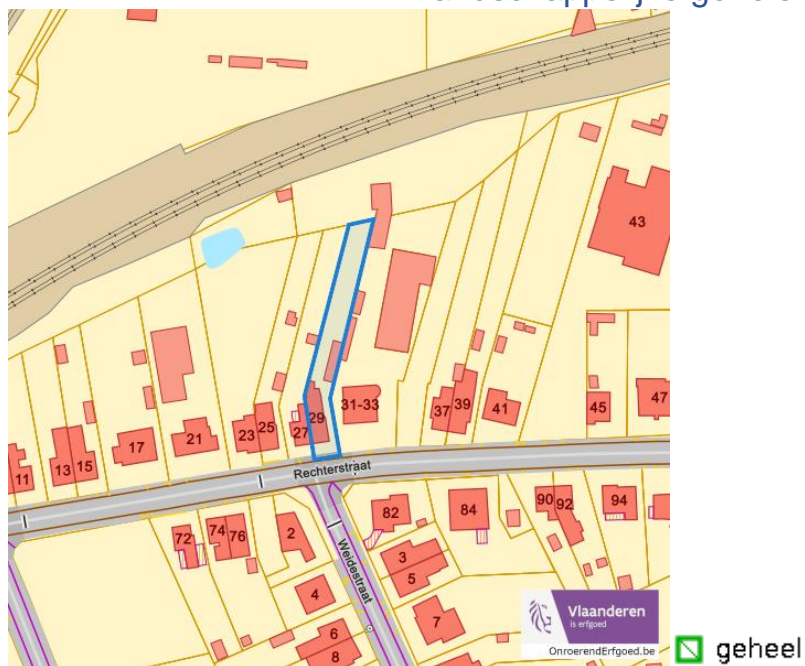
Detailkaarten wetenschappelijke inventarissen pagina 2

Landschappelijke elementen



element

Landschappelijke gehelen



geheel

Dossier: 2023-0217/006

Unesco werelderfgoed


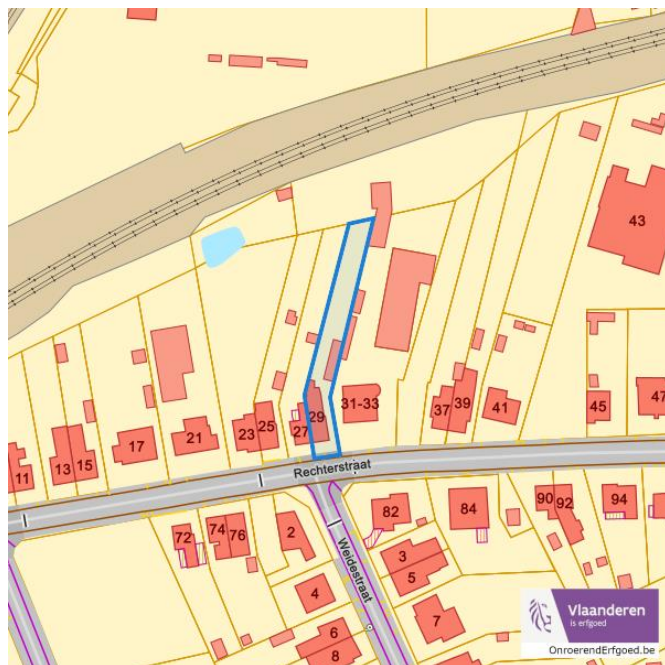


Detailkaarten Unesco werelderfgoed

Unesco: Bufferzones

 UNESCO Werelderfgoed

Unesco: Kernzones

 UNESCO Werelderfgoed

Historische kaarten

Atlas der Buurtwegen (ca 1840)



www.geopunt.be

Dossier: 2023-0217/006

Document: DC à la carte - VLANED - DC
Kaarten: 11/12/2024 - csh57ypyak6lcmnk55k92ks7b7kbve0ttapxy07p

 Wonen

Woningkwaliteit



- Woningen met een conformiteitsattest
- Panden met een herstelvordering
- Vlaamse inventaris van ongeschikte en onbewoonbare woningen

www.geopunt.be

Conformiteitsattest gemeente beperkte duurtijd



Conformiteitsattest beperkte duurtijd

- Nee
- Ja

www.geopunt.be

Dossier: 2023-0217/006

Rechterstraat 29, 3511 Kuringen

Conformiteitsattest gemeente verplicht



Dossier: 2023-0217/006