

28/02/2024

Dossier



Nummer van het perceel





0328/03LP0000

Detail van het geselecteerde artikel

Kadastrale afdeling

11372 AARTSELAAR 2 AFD

Identificatie en eventuele rechten van de eigenaar(s)

Naam	Straat	Gemeente	Rechten	Andere
				

Betrokken goederen : Totale opp 160.0 - Toestand op : 28/02/2024

Ligging	Pol/Wa	Sectie	Nummer van het perceel	Aard	Opp. in ca	Inhoud in m3	Jaar van beëindiging van de opbouw	Code	Kadastraal inkomen
1 - Pierstraat 378		D	0328/03LP0000	HUIS	160.0	---	van 1919 tot 1930	2F	287

Bijlagen**1 - Kadastrale afdeling : 11372 - AARTSELAAR 2 AFD - Sectienummer : D - Nummer van het perceel : 0328/03LP0000****Perceel Informatie**

Code en beschrijving administratieve gemeente (NIS) : 11001 - AARTSELAAR
Code en beschrijving validatie van de oppervlakte : - - Oppervlakte - geen titel of geen verificatie
Volgorde van de onderdelen van het perceel : 01
ID PUR toestand : 1666509
X coördinaat : 149378
Y coördinaat : 199964

Bouw Informatie

Bloknummer : *
Bebouwde oppervlakte : 73
Code en beschrijving indicie van het gebouw : 40 - Huis zonder bewoonbare kelder
Code en beschrijving kwaliteit van het gebouw : N - Normaal
Code en beschrijving bouwtype (aantal gevels) : A - Gesloten bebouwing
Code en beschrijving kadastrale aard van de PUR : 200 - HUIS
Detail code privaatief deel : ****
Aantal verdiepingen bovengrond : 1
Bewoonbare dakverdieping, mansarde : Ja
Aantal woongelegenheden : 1
Aantal woonplaatsen : 4
PUR nummer : AA24.PE91.QD
Nuttige oppervlakte : 88

Adres Informatie

Postcode : 2630
Code en beschrijving administratieve gemeente (NIS) : 11001 - AARTSELAAR
Huisnummer voor te sorteren : 378
Begin versie timestamp adrestoestand : 2002-04-11
Begindatum adrestoestand : 2001-01-01

Eigendomstoestand Informatie

Vorige artikel inschrijving : 1137206973000000000001
Artikel registratie : 11372000020000000000038
Begin versie timestamp eigendomstoestand : 2008-06-09
Fiscale begindatum van de eigendomstoestand : 2008-03-03
Fiscale beginjaar van de eigendomstoestand : 2008
Juridische begindatum van de eigendomstoestand : 2008-03-03
ID van de eigendomstoestand : 2074982

Perceelstoestand Informatie

Beginjaar perceelstoestand : 2001
Detail code privaatief deel : ****
ID perceelstoestand : 1645414
Begin versie timestamp perceelstoestand : 2002-04-11

Bodem informatie

Code en beschrijving PUR aard : 200 - HUIS
Code en beschrijving PUR type : 2 - Terrein
Ligging ongebouwd : Pierstraat

