

Agentschap
Onroerend
Erfgoed

PERCEELRAPPORT ONROEREND ERFGOED

Perceelnummer 45011B0375/00B000

Dit rapport is opgevraagd op 11-06-2024 om 16.11 uur via <https://geo.onroenderfgoed.be>.

De gegevens in dit perceelrapport zijn een momentopname van de situatie op het moment van de opvraging. Raadpleeg <https://geo.onroenderfgoed.be> voor de meest actuele juridische situatie. Deze kan nadien nog veranderen.

INLEIDING

Het Perceelrapport Onroerend Erfgoed bevat gegevens van het agentschap Onroerend Erfgoed over het aanwezige erfgoed op een perceel. Het rapport biedt een overzicht van het erfgoed waaraan juridische gevolgen verbonden zijn.

Op www.onroenderfgoed.be vindt u alle informatie over de soorten erfgoed, uw rechten en plichten en mogelijkheden tot financiële steun en fiscale voordelen.

ADMINISTRATIEVE GEGEVENS

Postadres(sen): Niet gekend

Gemeente: Maarkedal

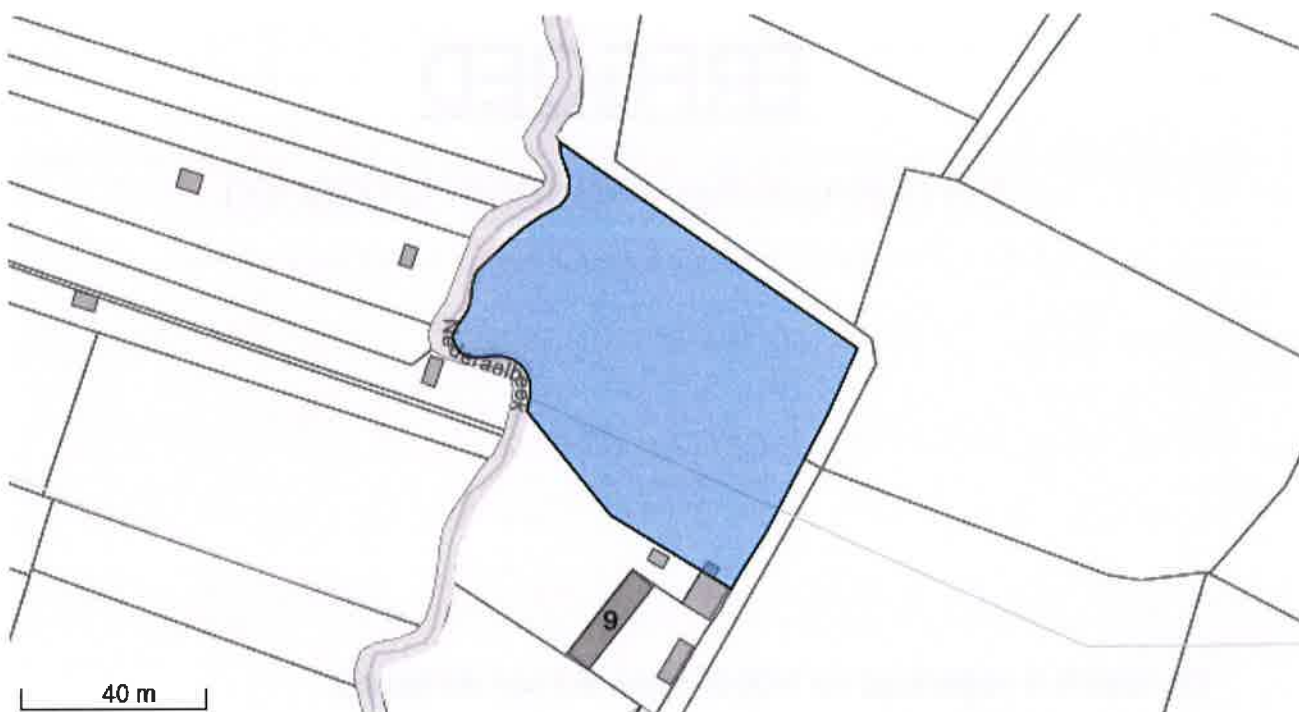
Kadastrale afdeling: MAARKEDAL 1 AFD/ETIKHOVE/

Kadastrale sectie: B

Perceel: 0375/00B000

Capakey: 45011B0375/00B000

Oppervlakte perceel: 4102.82m²



VASTGESTELD ERFGOED

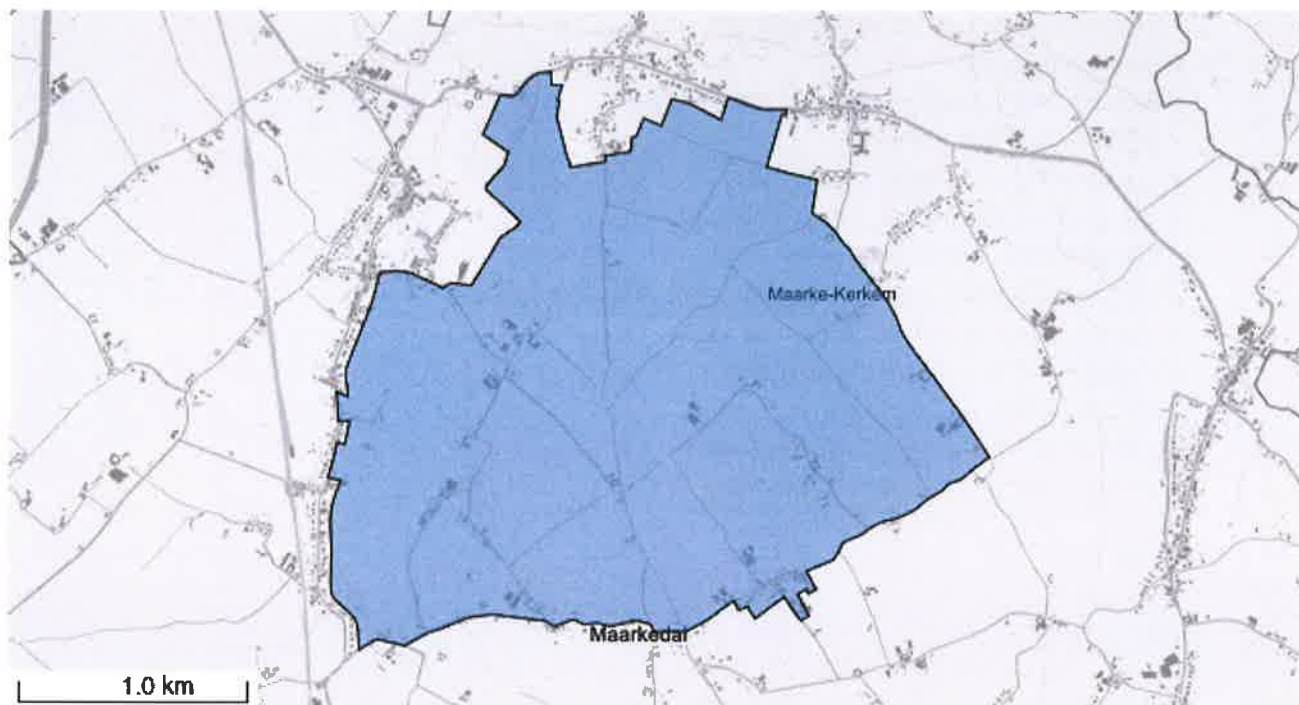
VASTGESTELD LANDSCHAPSATLASRELICT

De Heuvel van Bossenare

<https://id.erfgoed.net/aanduidingsobjecten/10412>

Besluiten:

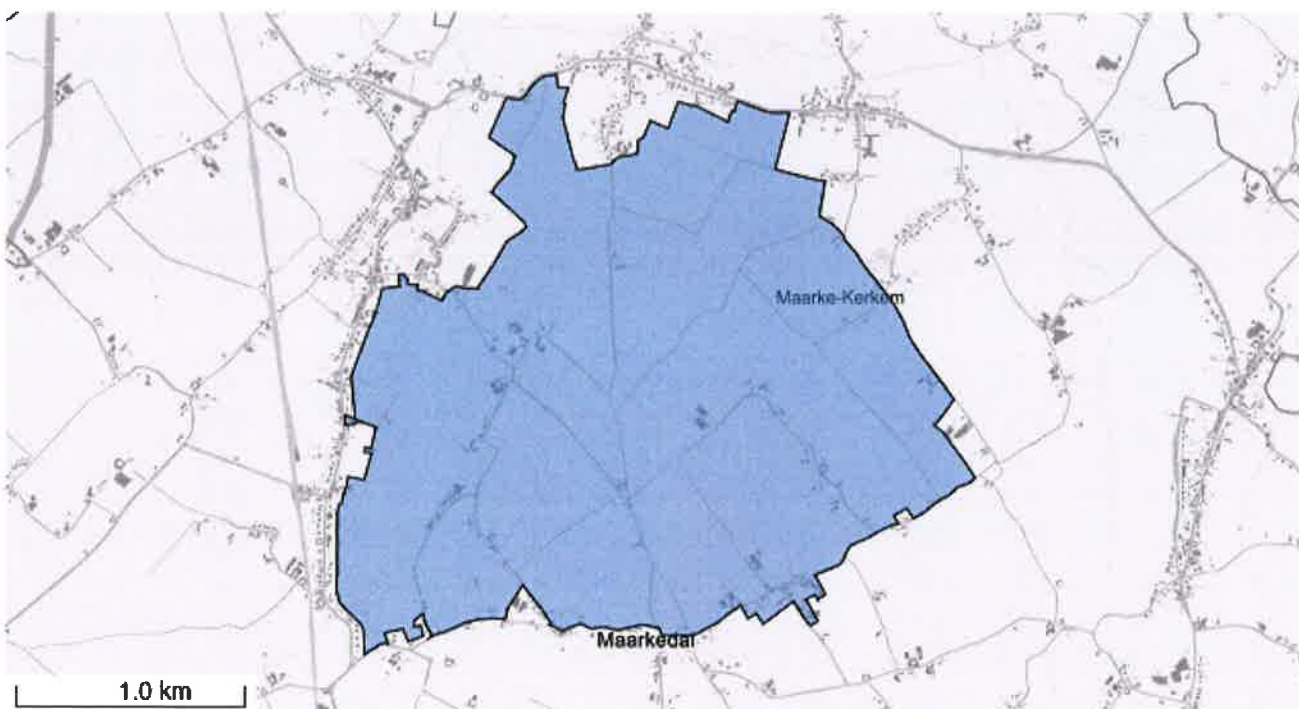
<https://id.erfgoed.net/besluiten/4854>



ERFGOEDLANDSCHAP

De Heuvel van Bossenare

<https://id.erfgoed.net/aanduidingsobjecten/113313>



Het opgevraagde perceel is geen:

- Beschermd stads- of dorpsgezicht
- Overgangszone
- Beschermd cultuurhistorisch landschap
- Beschermd monument
- Beschermd archeologische site
- Vastgesteld landschappelijk erfgoed
- Vastgestelde archeologische zone
- Vastgestelde houtige beplanting met erfgoedwaarde
- Vastgestelde historische tuin of park
- Vastgesteld bouwkundig erfgoed
- Gebied geen archeologie
- Unesco werelderfgoed bufferzone
- Unesco werelderfgoed kernzone

Agentschap
Onroerend
Erfgoed

PERCEELRAPPORT ONROEREND ERFGOED

Perceelnummer 45011B0377/00B000

Dit rapport is opgevraagd op 11-06-2024 om 16.12 uur via <https://geo.onroenderfgoed.be>.

De gegevens in dit perceelrapport zijn een momentopname van de situatie op het moment van de opvraging. Raadpleeg <https://geo.onroenderfgoed.be> voor de meest actuele juridische situatie. Deze kan nadien nog veranderen.

INLEIDING

Het Perceelrapport Onroerend Erfgoed bevat gegevens van het agentschap Onroerend Erfgoed over het aanwezige erfgoed op een perceel. Het rapport biedt een overzicht van het erfgoed waaraan juridische gevolgen verbonden zijn.

Op www.onroenderfgoed.be vindt u alle informatie over de soorten erfgoed, uw rechten en plichten en mogelijkheden tot financiële steun en fiscale voordelen.

ADMINISTRATIEVE GEGEVENS

Postadres(sen): Niet gekend

Gemeente: Maarkedal

Kadastrale afdeling: MAARKEDAL 1 AFD/ETIKHOVE/

Kadastrale sectie: B

Perceel: 0377/00B000

Capakey: 45011B0377/00B000

Oppervlakte perceel: 1219.54m²



VASTGESTELD ERFGOED

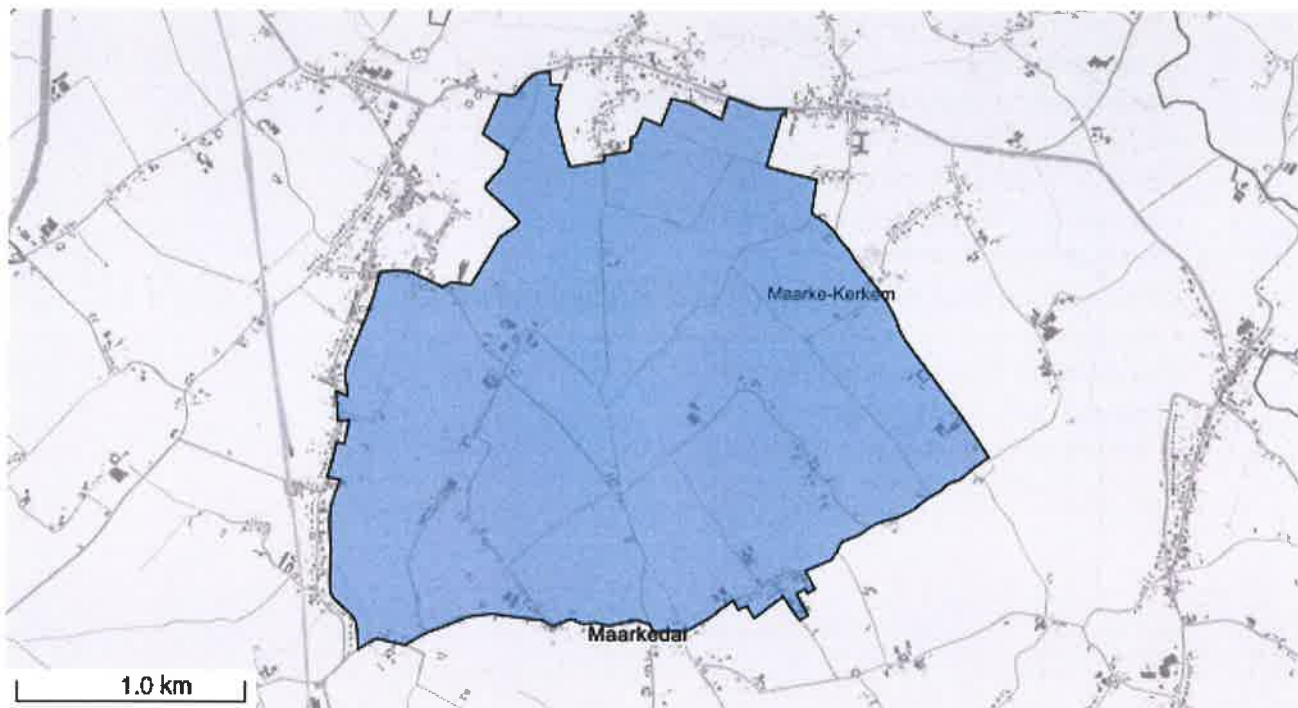
VASTGESTELD LANDSCHAPSATLASRELICT

De Heuvel van Bossenare

<https://id.erfgoed.net/aanduidingsobjecten/10412>

Besluiten:

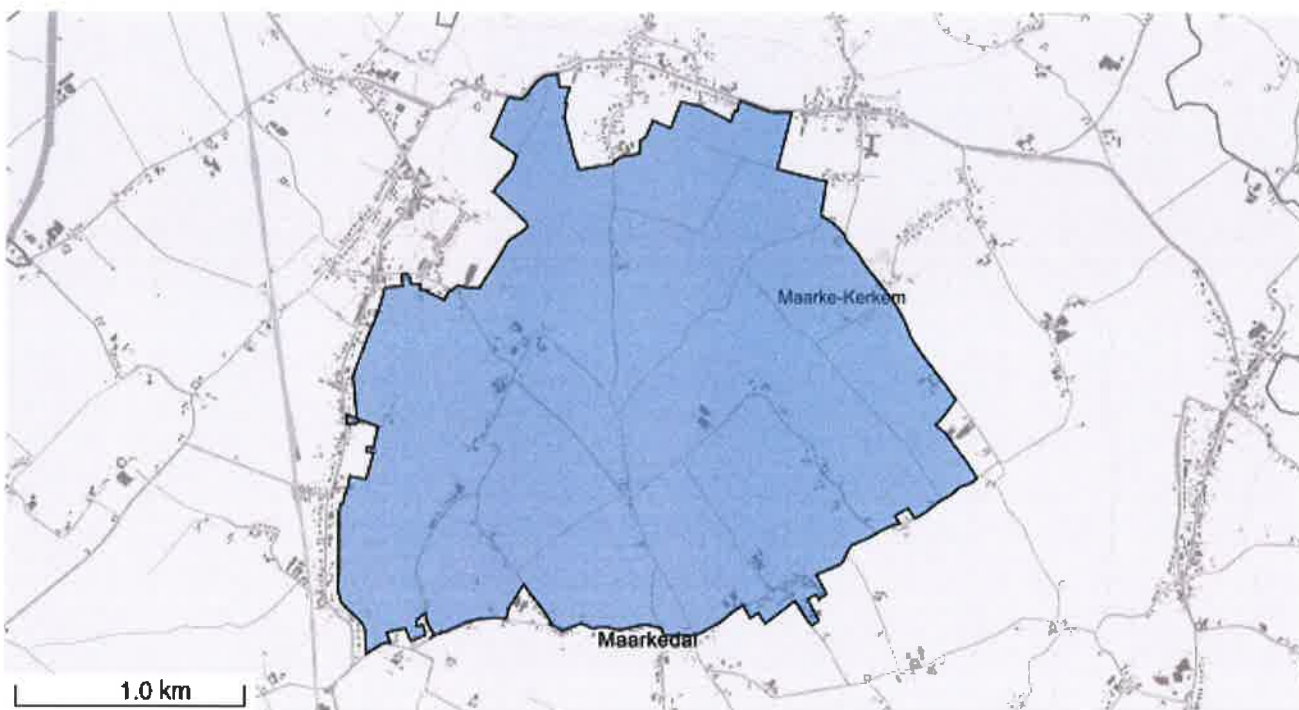
<https://id.erfgoed.net/besluiten/4854>



ERFGOEDLANDSCHAP

De Heuvel van Bossenare

<https://id.erfgoed.net/aanduidingsobjecten/113313>



Het opgevraagde perceel is geen:

- Beschermd stads- of dorpsgezicht
- Overgangszone
- Beschermd cultuurhistorisch landschap
- Beschermd monument
- Beschermd archeologische site
- Vastgesteld landschappelijk erfgoed
- Vastgestelde archeologische zone
- Vastgestelde houtige beplanting met erfgoedwaarde
- Vastgestelde historische tuin of park
- Vastgesteld bouwkundig erfgoed
- Gebied geen archeologie
- Unesco werelderfgoed bufferzone
- Unesco werelderfgoed kernzone

Agentschap
Onroerend
Erfgoed

PERCEELRAPPORT ONROEREND ERFGOED

Perceelnummer 45011B0381/00B000

Dit rapport is opgevraagd op 11-06-2024 om 16.12 uur via <https://geo.onroenderfgoed.be>.

De gegevens in dit perceelrapport zijn een momentopname van de situatie op het moment van de opvraging. Raadpleeg <https://geo.onroenderfgoed.be> voor de meest actuele juridische situatie. Deze kan nadien nog veranderen.

INLEIDING

Het Perceelrapport Onroerend Erfgoed bevat gegevens van het agentschap Onroerend Erfgoed over het aanwezige erfgoed op een perceel. Het rapport biedt een overzicht van het erfgoed waaraan juridische gevolgen verbonden zijn.

Op www.onroenderfgoed.be vindt u alle informatie over de soorten erfgoed, uw rechten en plichten en mogelijkheden tot financiële steun en fiscale voordelen.

ADMINISTRATIEVE GEGEVENS

Postadres(sen): Hollebeek 9, 9680 Maarkedal
Gemeente: Maarkedal
Kadastrale afdeling: MAARKEDAL 1 AFD/ETIKHOVE/
Kadastrale sectie: B
Perceel: 0381/00B000
Capakey: 45011B0381/00B000
Oppervlakte perceel: 547.38m²



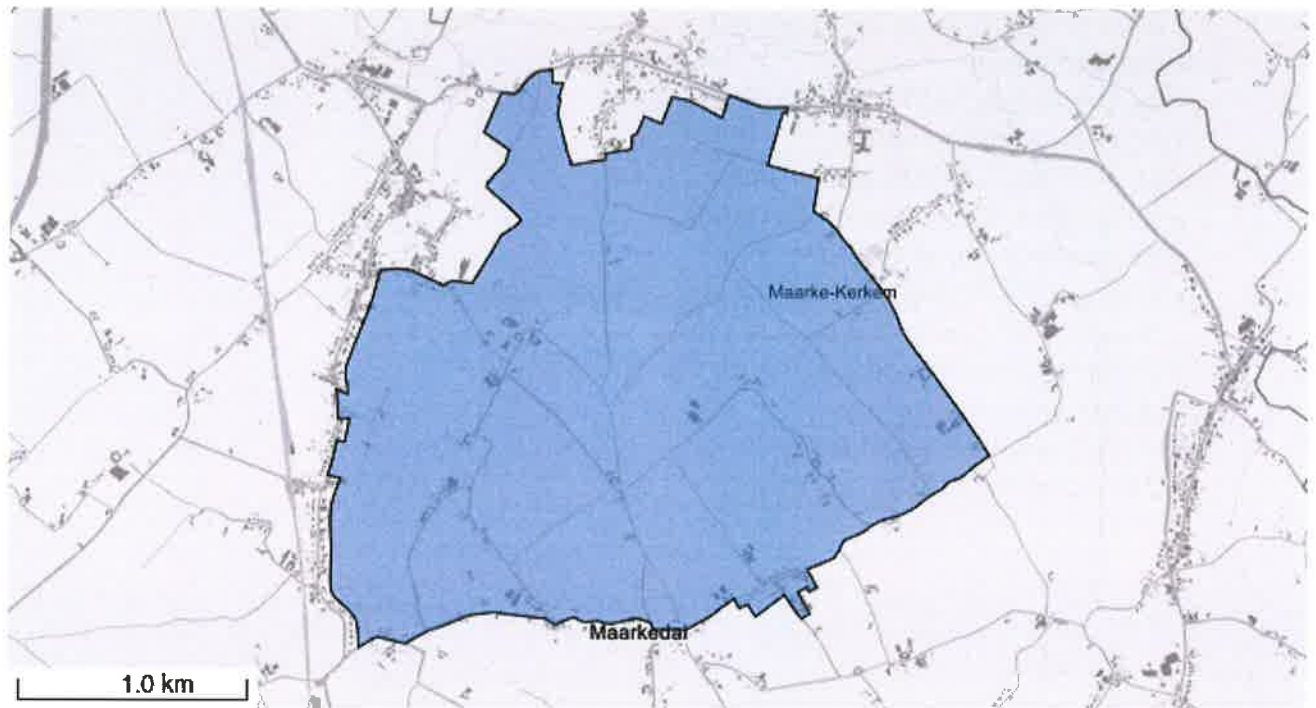
VASTGESTELD ERFGOED

VASTGESTELD LANDSCHAPSATLASRELICT

De Heuvel van Bossenare
<https://id.erfgoed.net/aanduidingsobjecten/10412>

Besluiten:

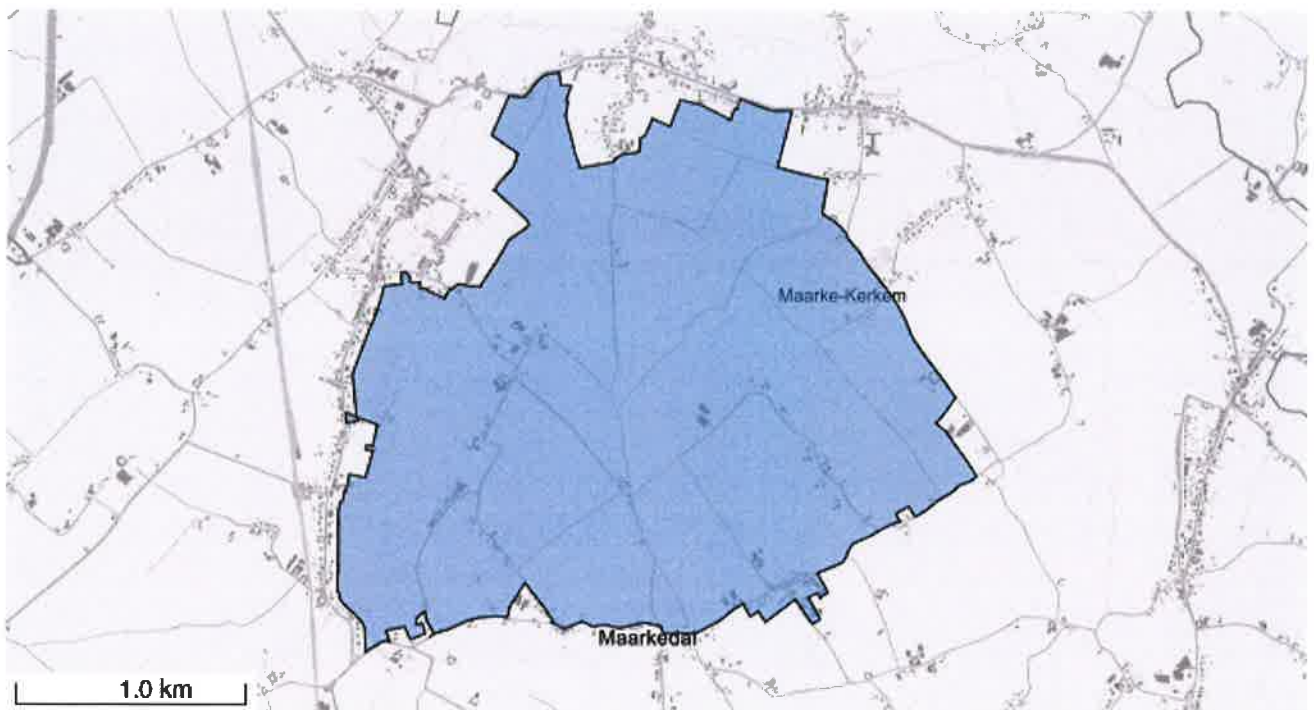
<https://id.erfgoed.net/besluiten/4854>



ERFGOEDLANDSCHAP

De Heuvel van Bossenare

<https://id.erfgoed.net/aanduidingsobjecten/113313>



Het opgevraagde perceel is geen:

- Beschermd stads- of dorpsgezicht
- Overgangszone
- Beschermd cultuurhistorisch landschap
- Beschermd monument
- Beschermd archeologische site
- Vastgesteld landschappelijk erfgoed
- Vastgestelde archeologische zone
- Vastgestelde houtige beplanting met erfgoedwaarde
- Vastgestelde historische tuin of park
- Vastgesteld bouwkundig erfgoed
- Gebied geen archeologie
- Unesco werelderfgoed bufferzone
- Unesco werelderfgoed kernzone