

# DC   la carte



---

*Rue du Chaudfour 18, 6860 L glise*  
*84033D0160/00B000*

---

[Lieu](#)  
[Environs](#)  
[Cadastre](#)  
[Plan r gional](#)  
[Amenagement du territoire](#)  
[Sol et sous-sol](#)  
[Eau](#)  
[Nature](#)  
[Droit de pr emption](#)  
[Patrimoine immobilier](#)  
[Cartes historiques](#)  
[Autres cartes](#)

Dossier: 00-013290/001

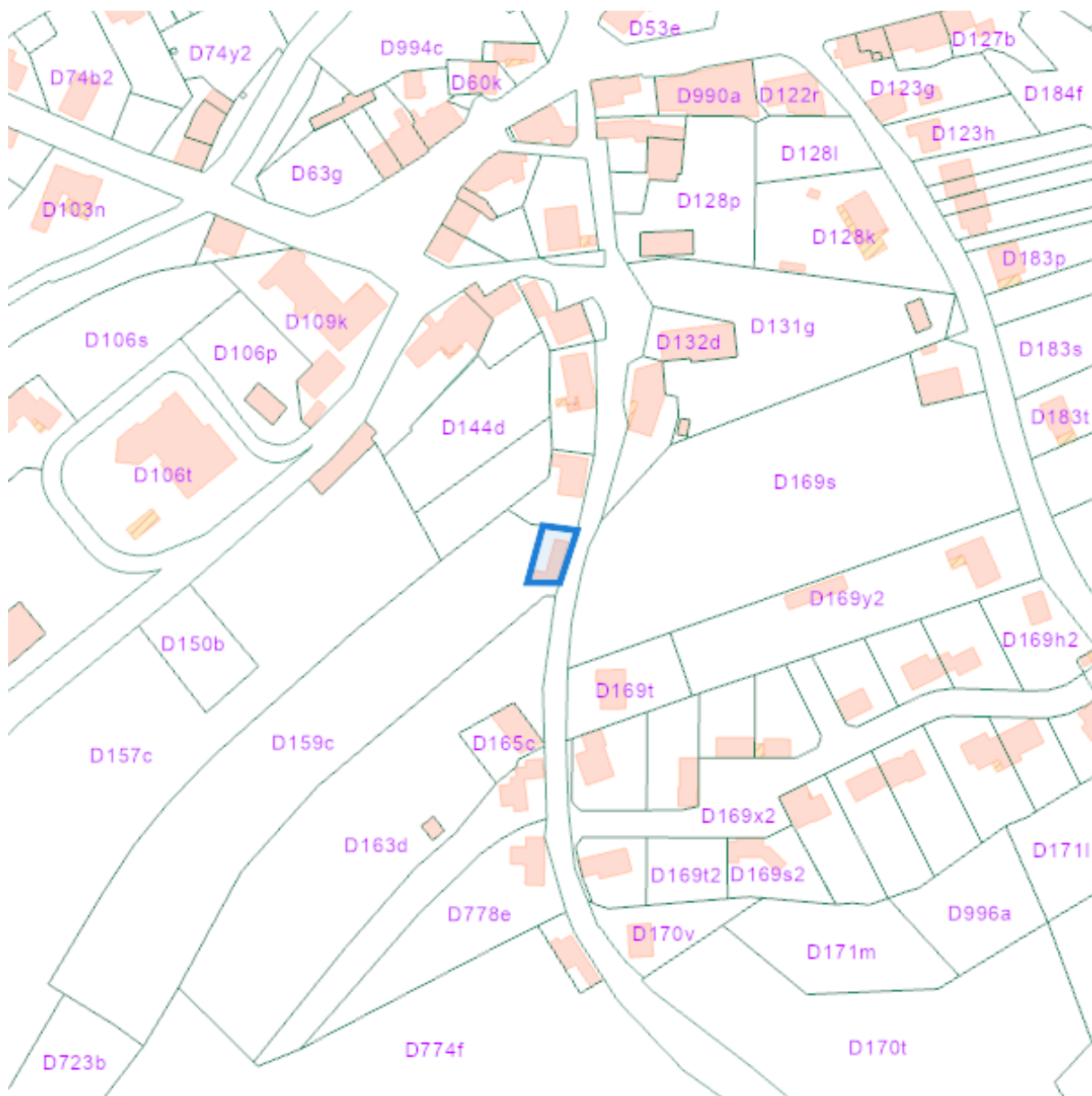
---

*Lieu*

---



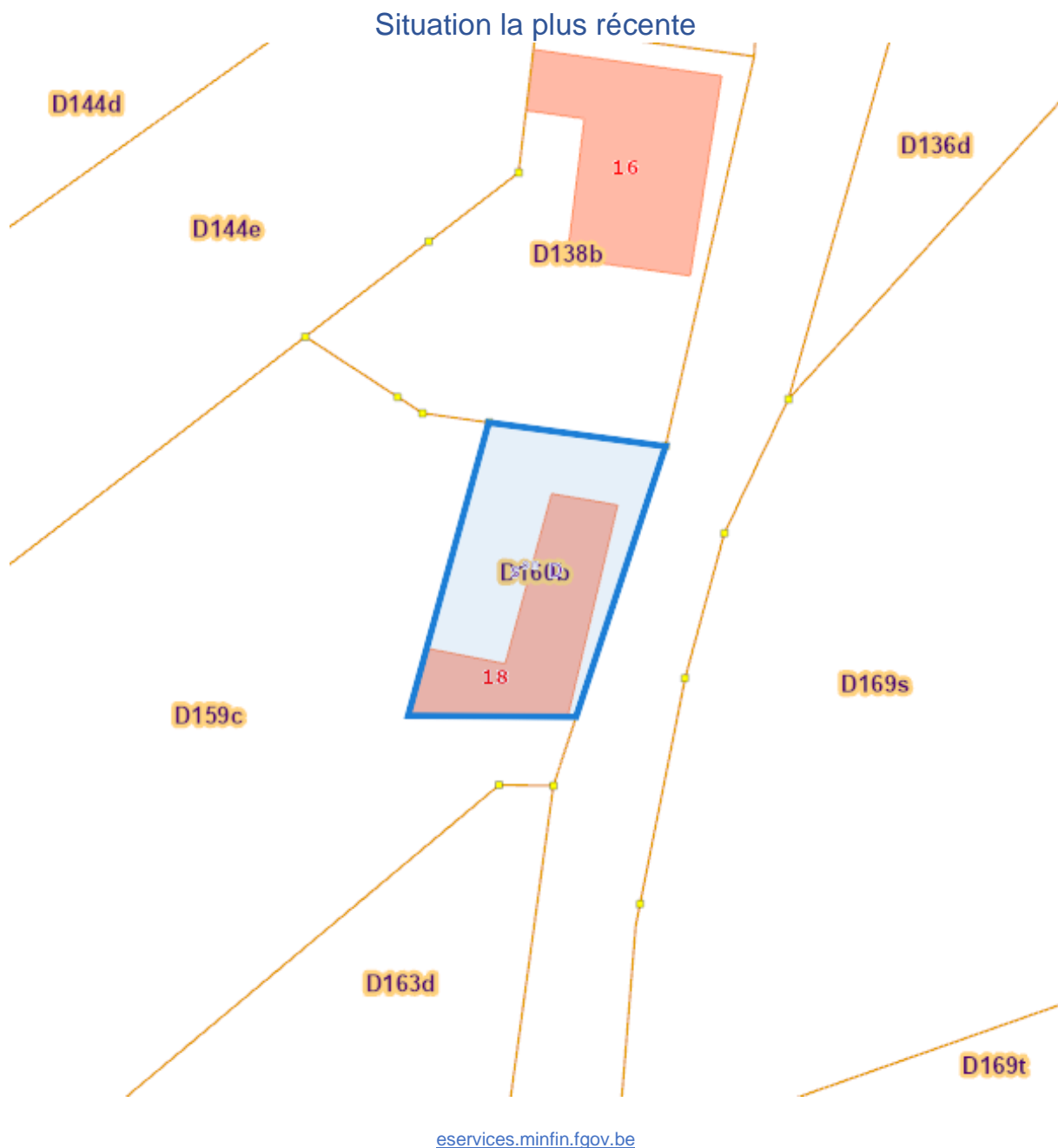
Environs

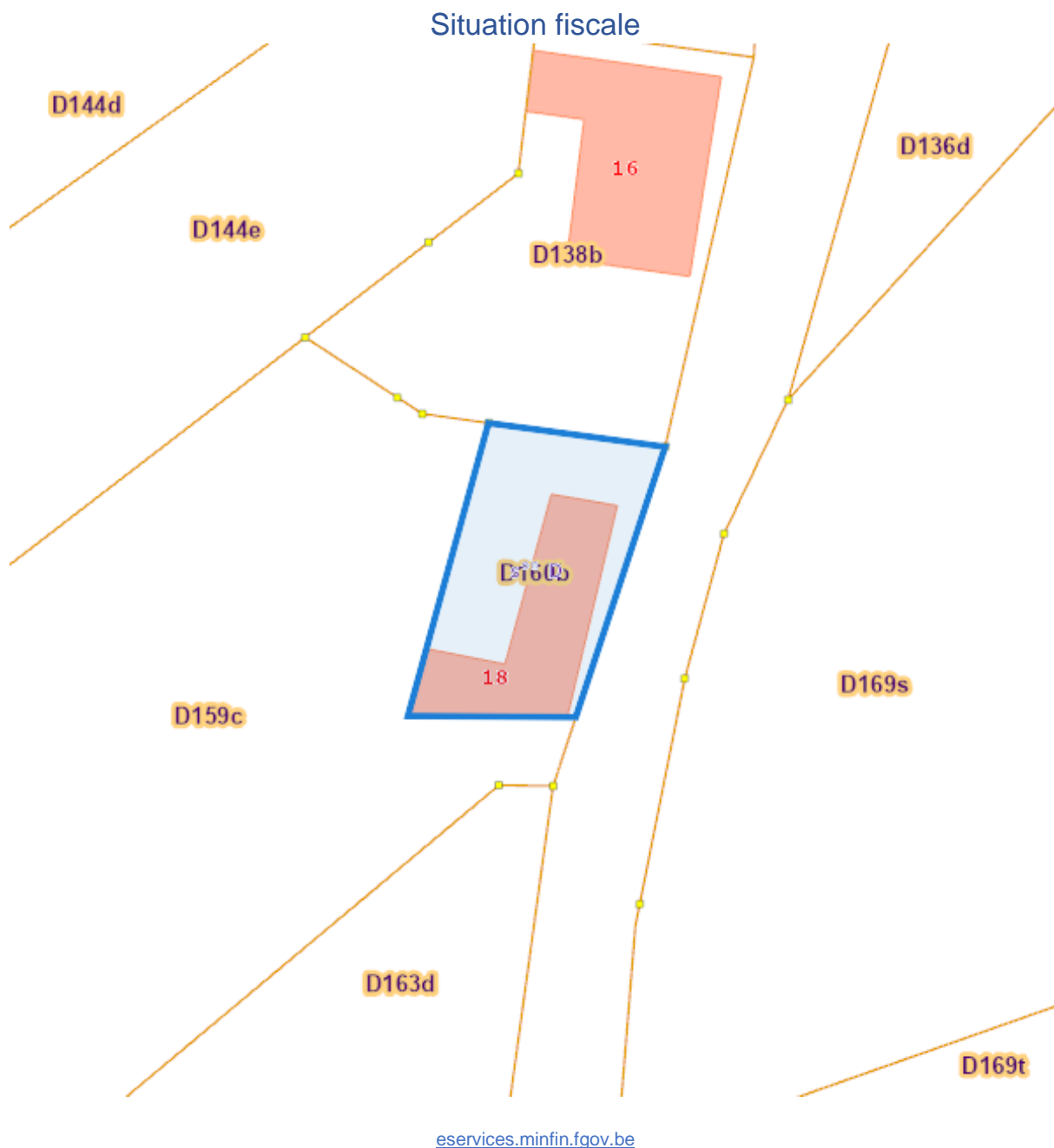


---

Cadastre

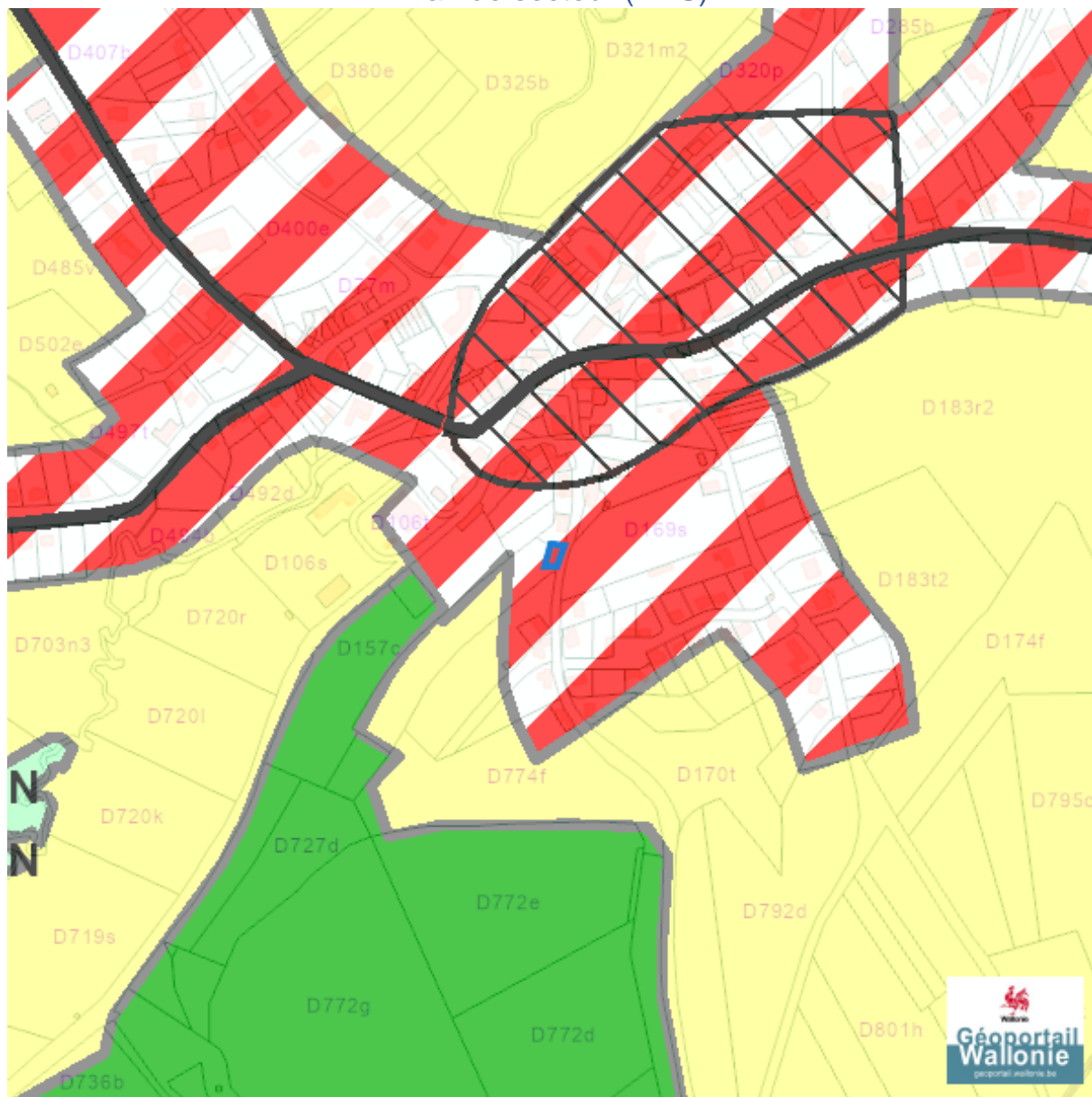
---





Plan régional

Plan de secteur (PDS)

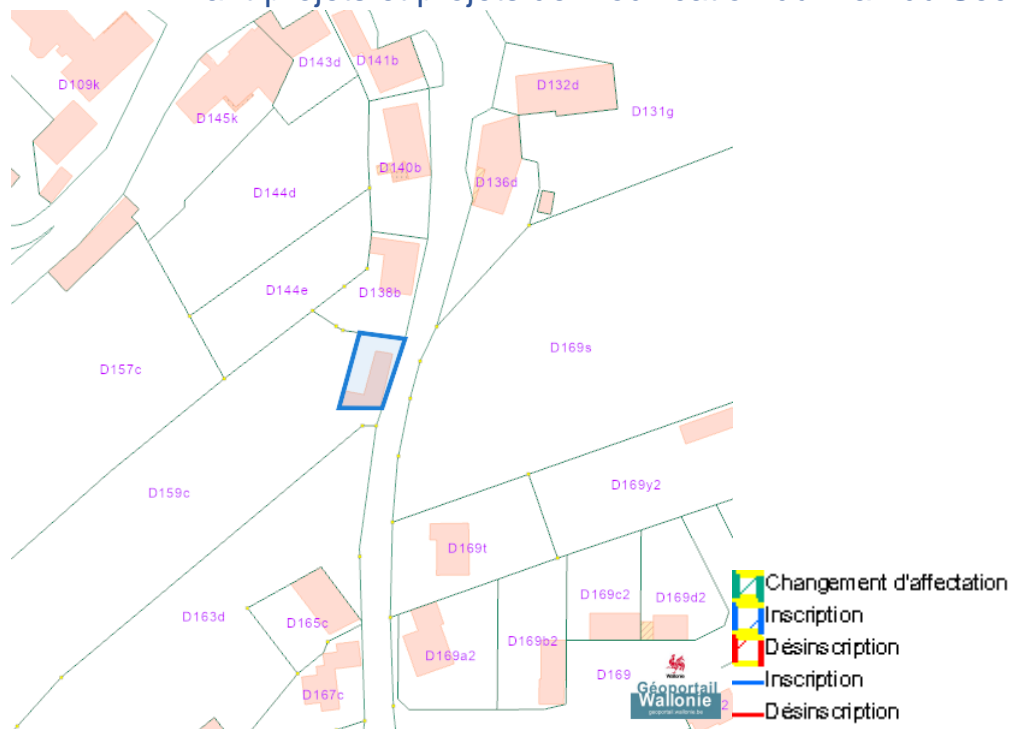


Rue du Chaudfour 18, 6860 Léglise

- Habitat
- Habitat à caractère rural
- Habitat vert
- Services publics et équipements communautaires
- Centre d'enfouissement technique
- Centre d'enfouissement technique désaffecté
- Loisirs
- Servitude particulière
- Activité économique mixte
- Activité économique industrielle
- Activité économique spécifique Agro-Economique
- Activité économique spécifique Grande Distribution
- Activité économique spécifique Risque majeur
- Dépendances d'extraction
- Extraction à destination agricole
- Extraction à destination forestière
- Extraction à destination espaces verts
- Extraction à destination zone naturelle
- Aménagement communal concerté
- Aménagement communal concerté à caractère économique
- Enjeu communal
- Enjeu régional
- Agricole
- Forestière
- Espaces verts
- Naturelle
- Parc
- Eau
- Non affectée ("zone blanche")

Dossier: 00-013290/001

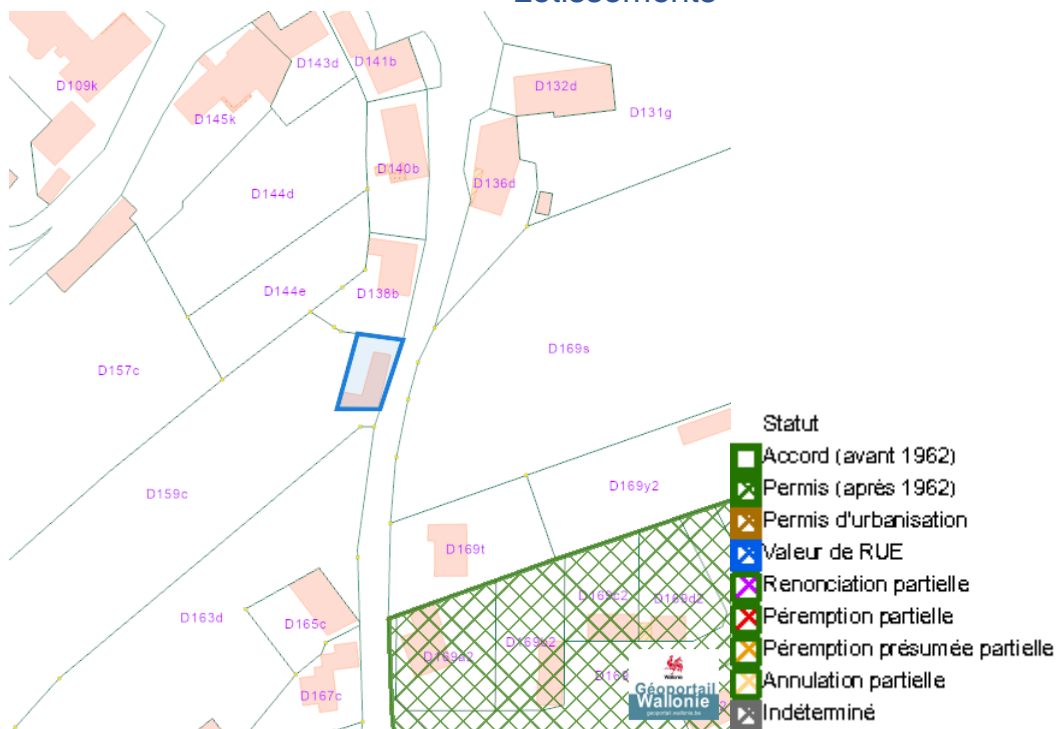
### Avant-projets et projets de modification du Plan du Secteur



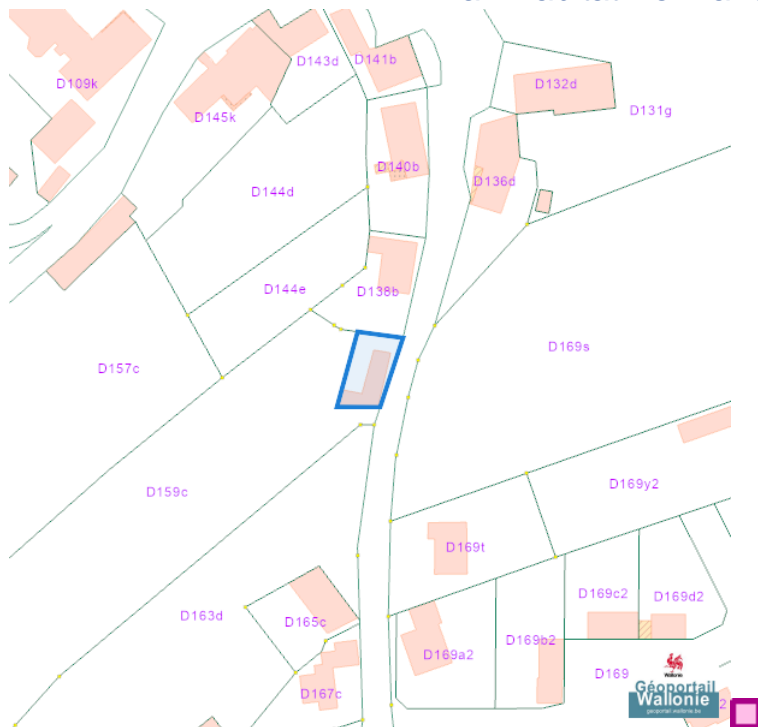


Aménagement du territoire

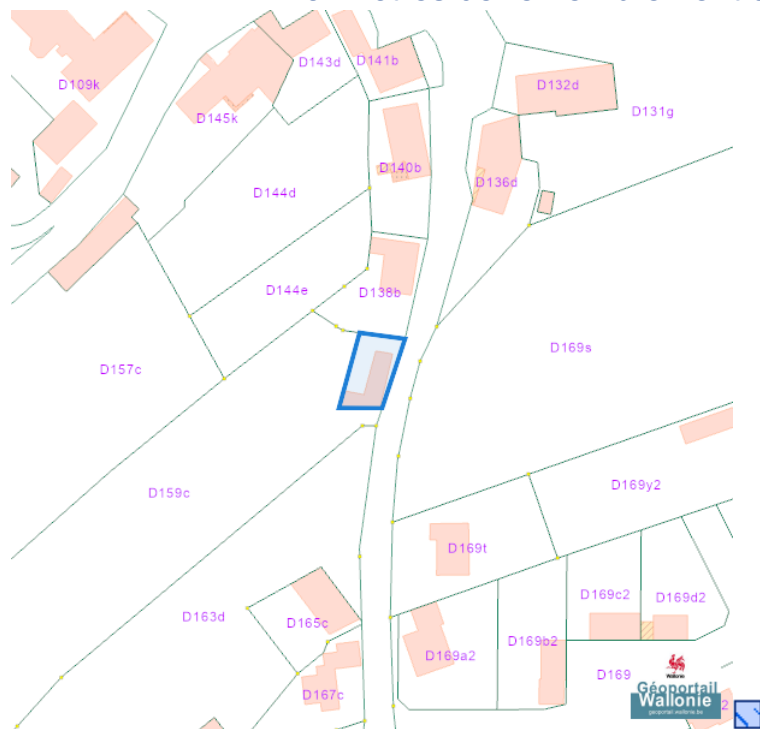
Lotissements



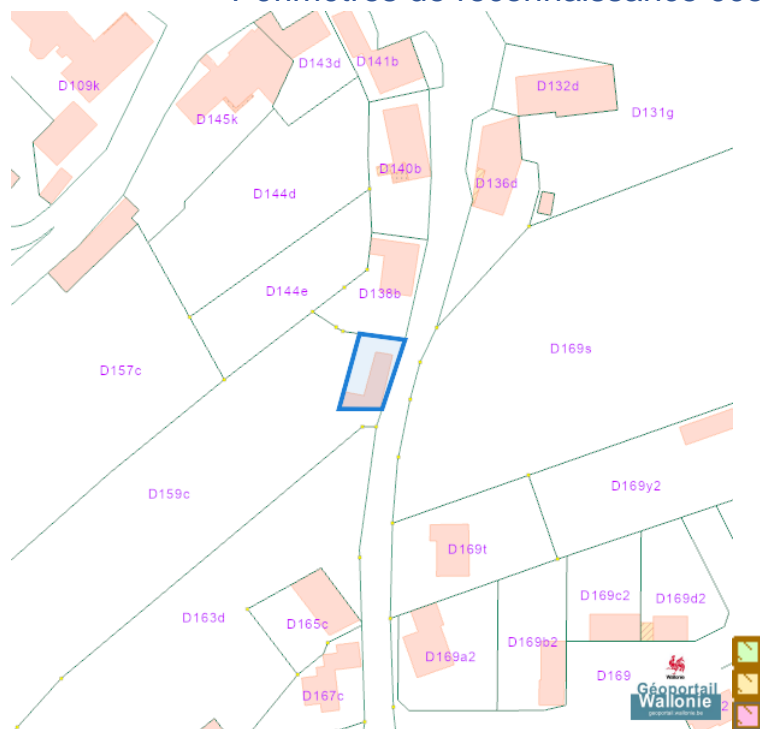
Plan Habitat Permanent



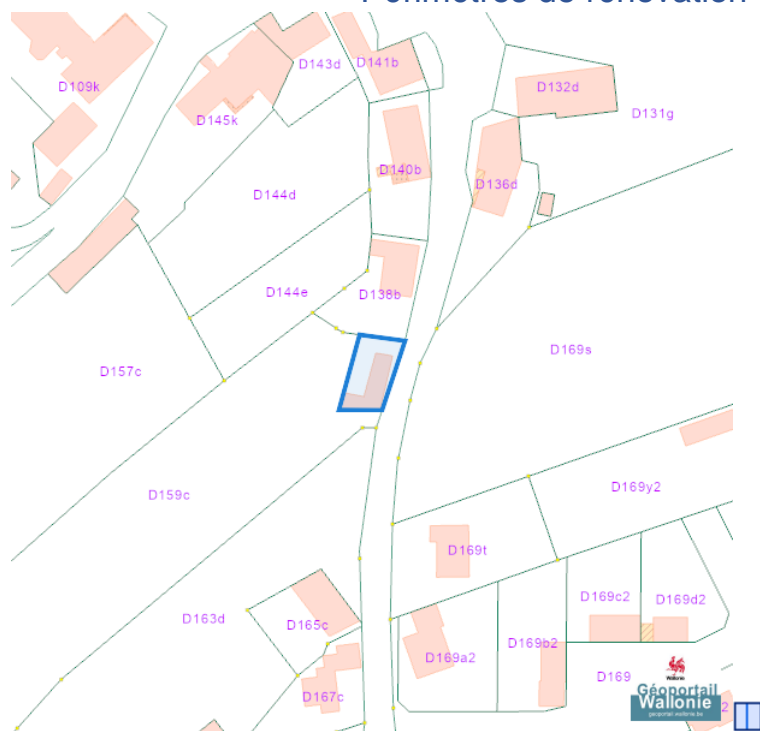
### Périmètres de remembrement urbain (PRU)



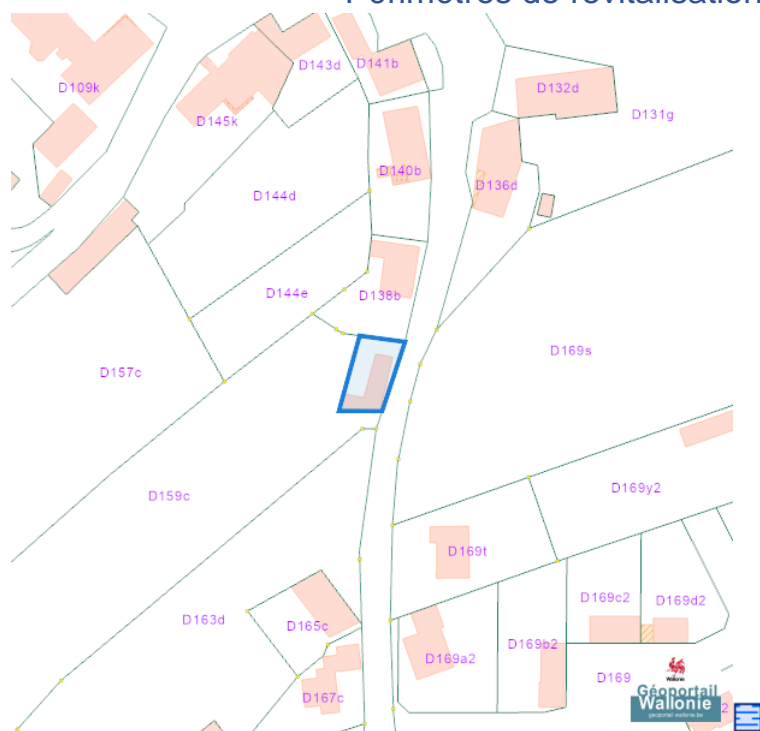
### Périmètres de reconnaissance économique (PRE)



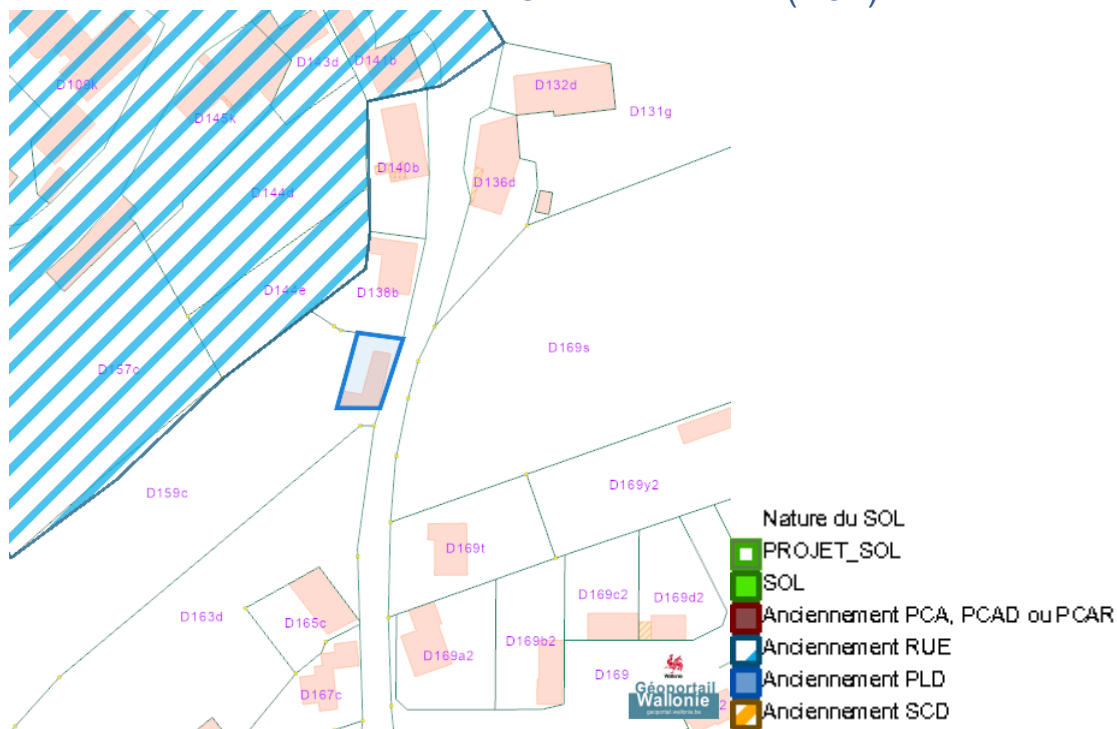
### Périmètres de rénovation urbaine



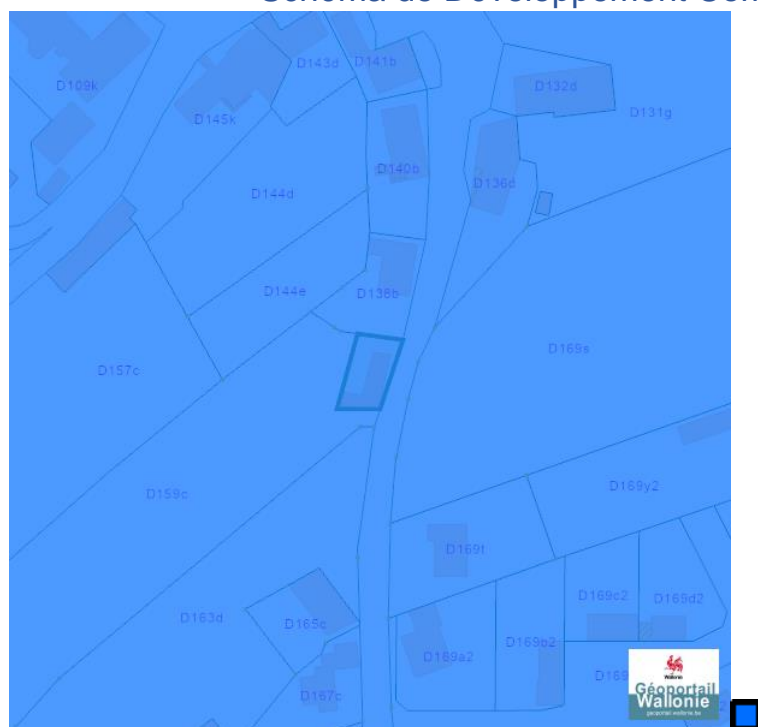
### Périmètres de revitalisation urbaine



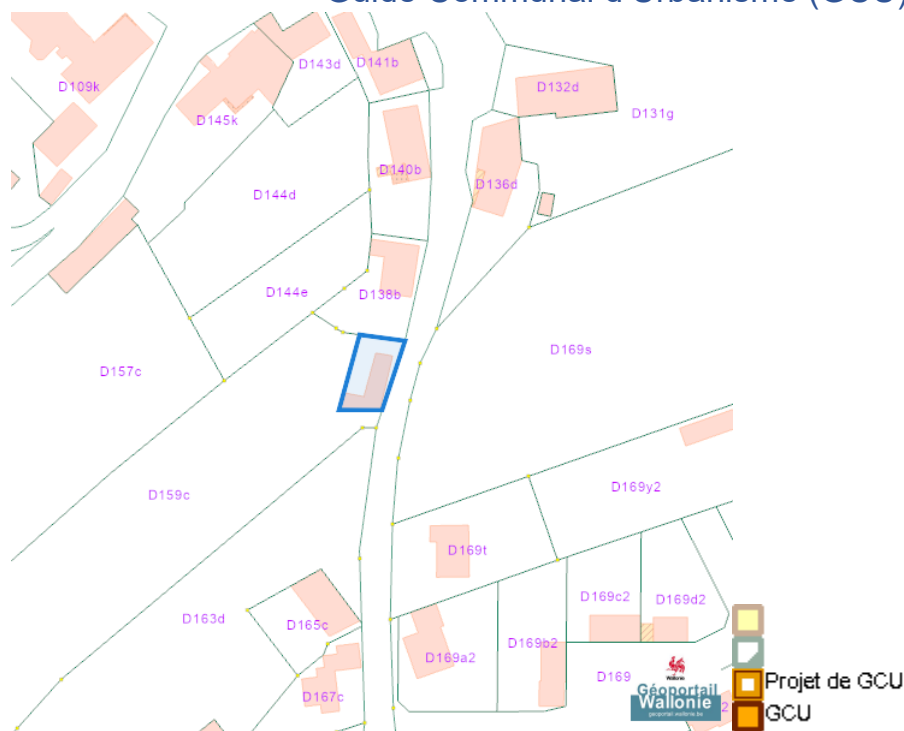
### Schéma d'Orientation Local (SOL)



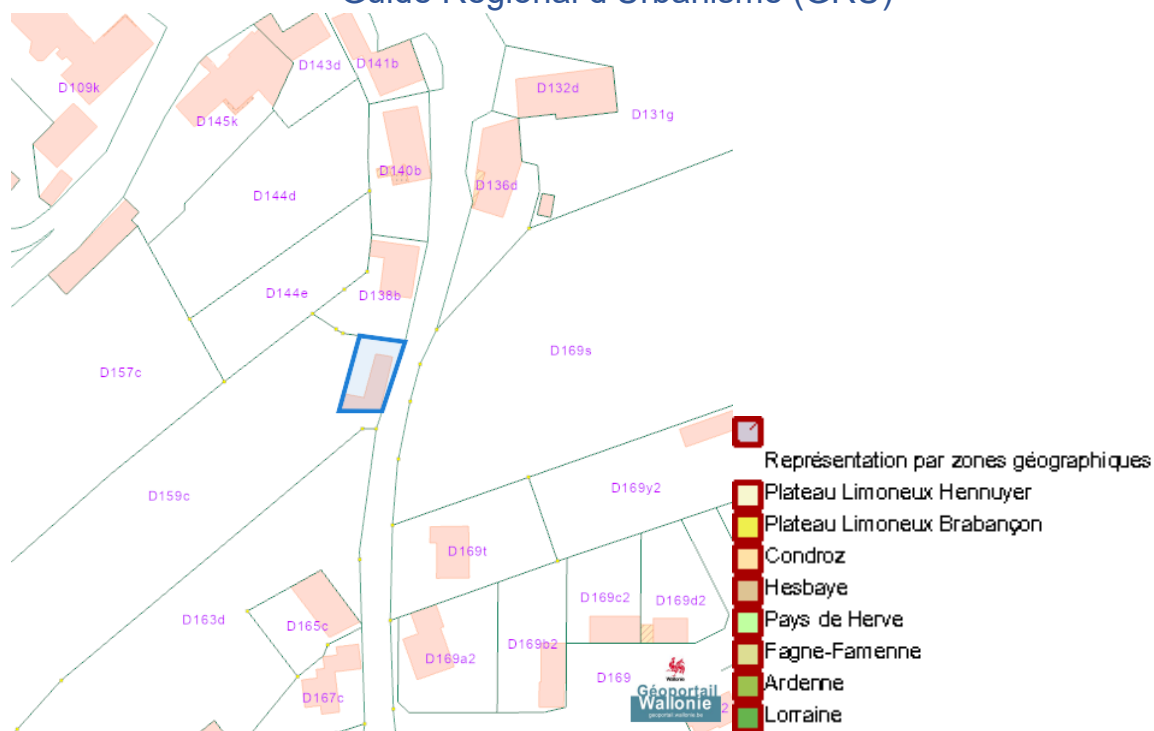
### Schéma de Développement Communal (SDC)



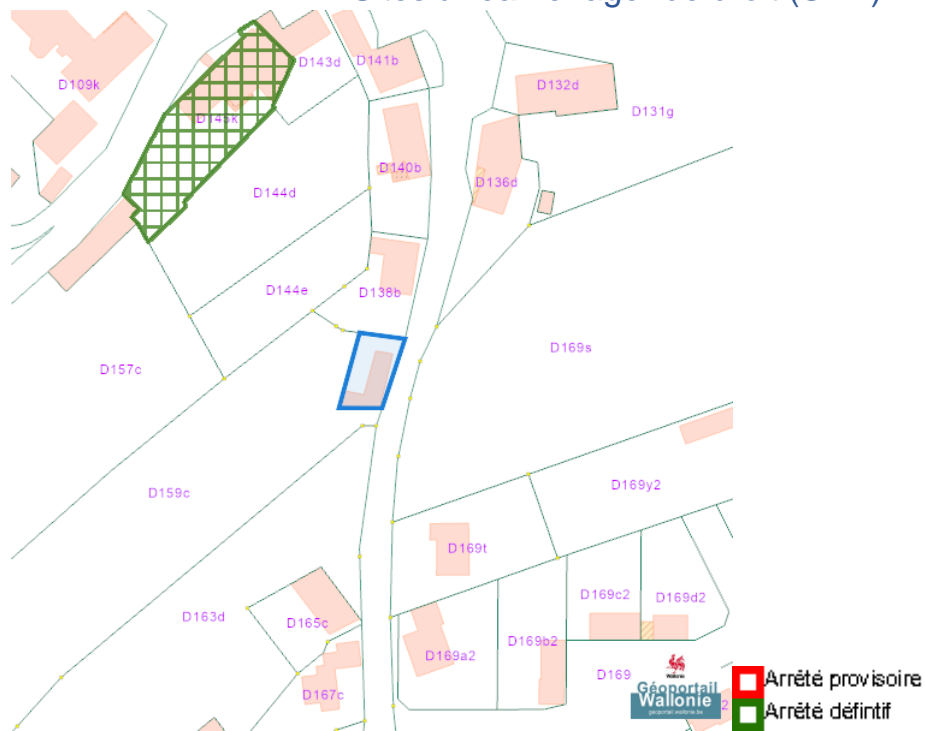
### Guide Communal d'Urbanisme (GCU)



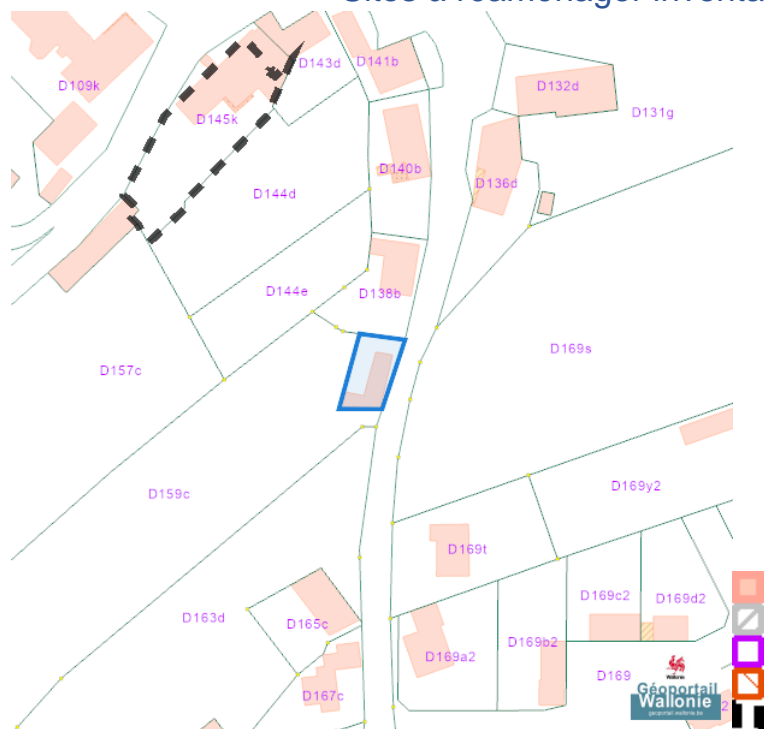
### Guide Régional d'Urbanisme (GRU)

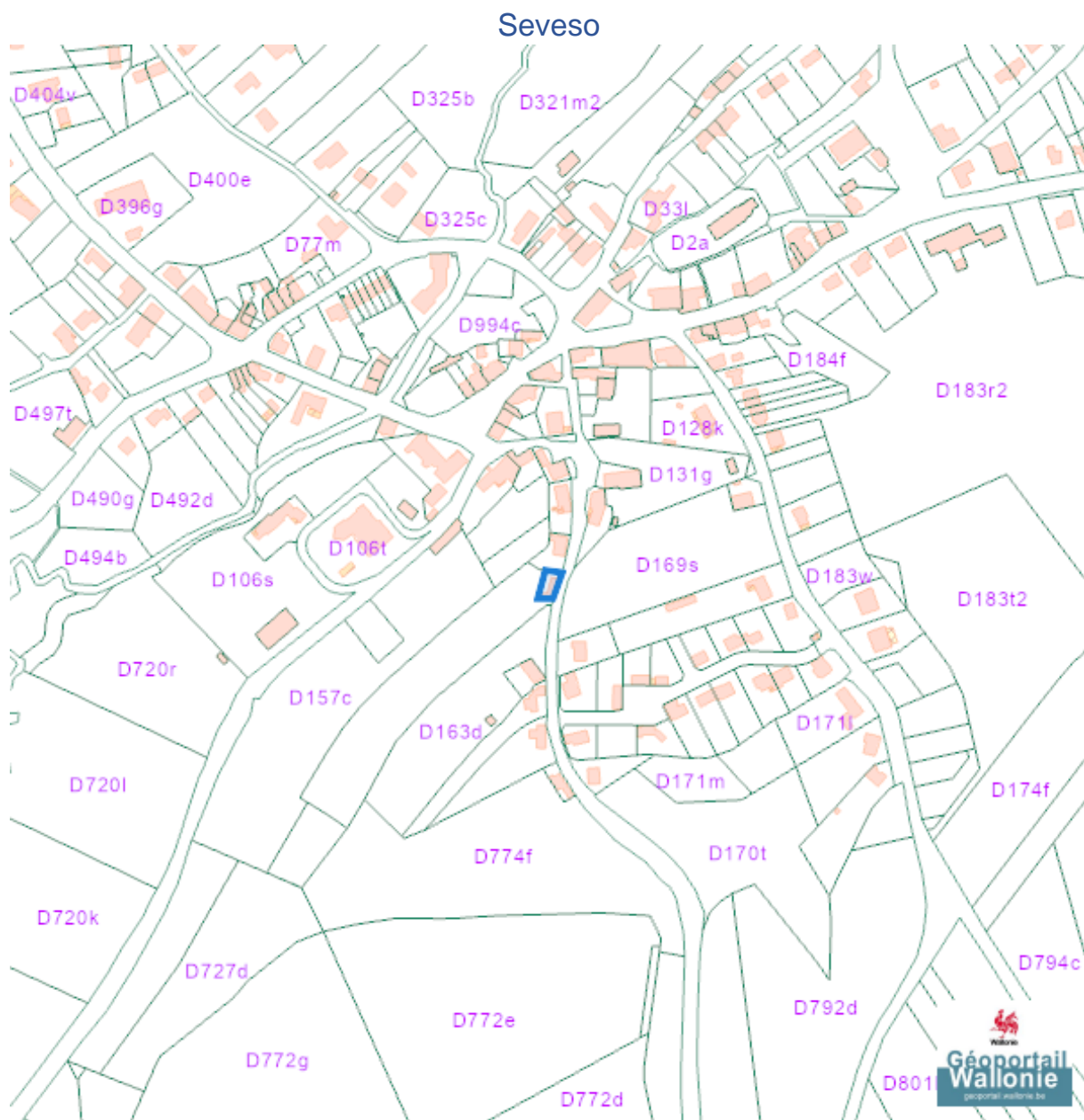


### Sites à réaménager de droit (SAR)

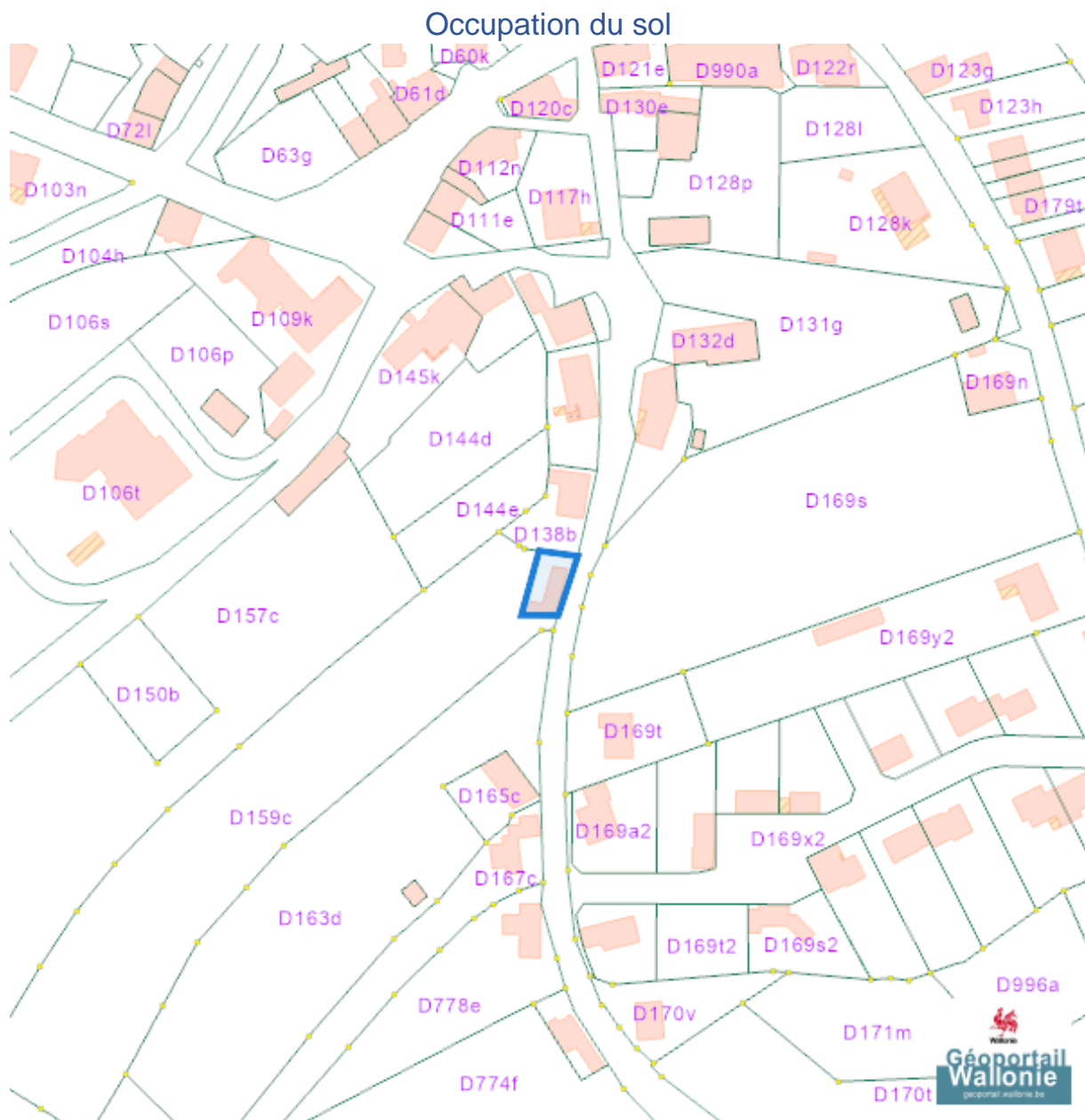


### Sites à réaménager inventaire (ISA)



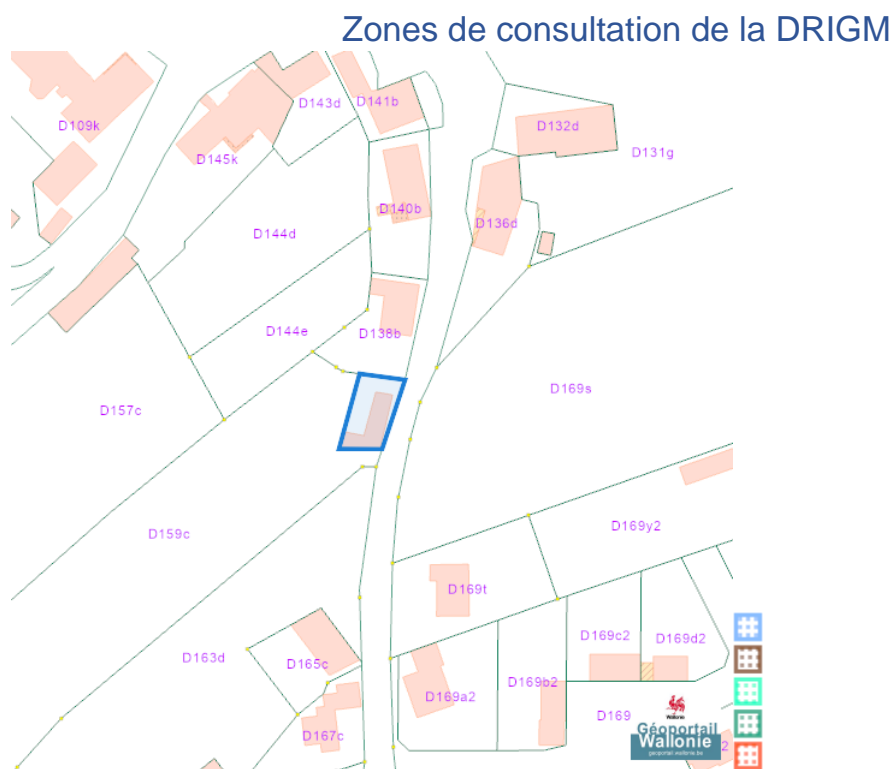
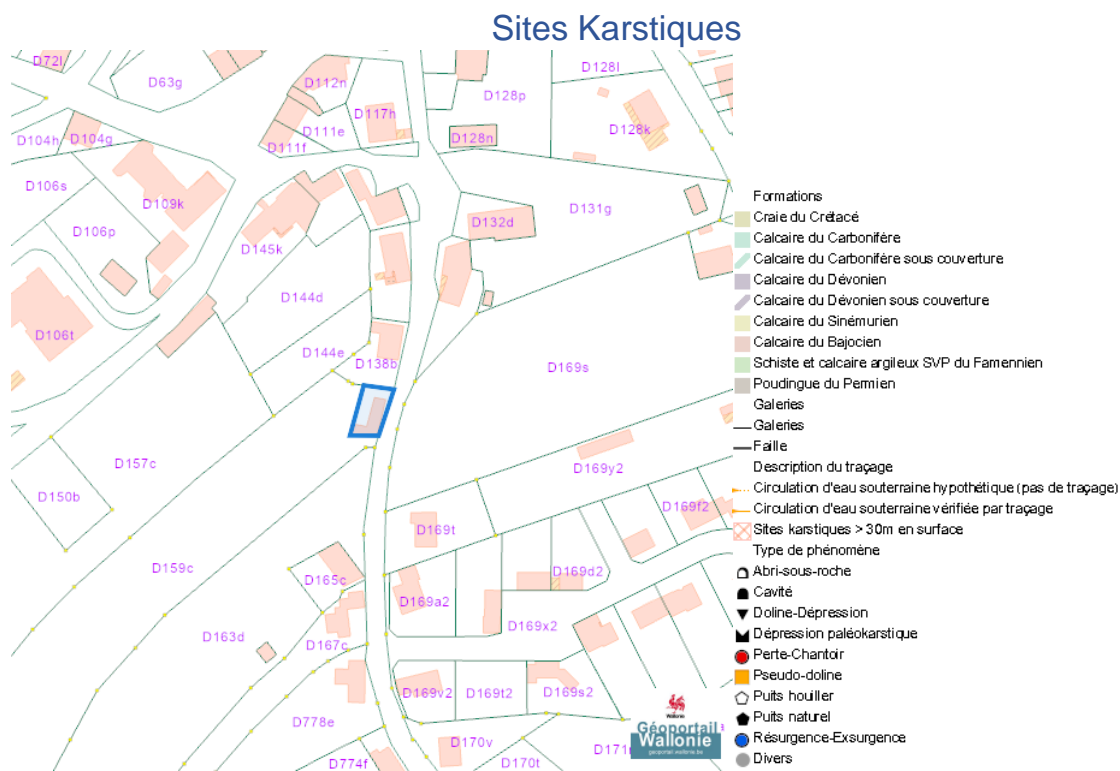


Sol et sous-sol

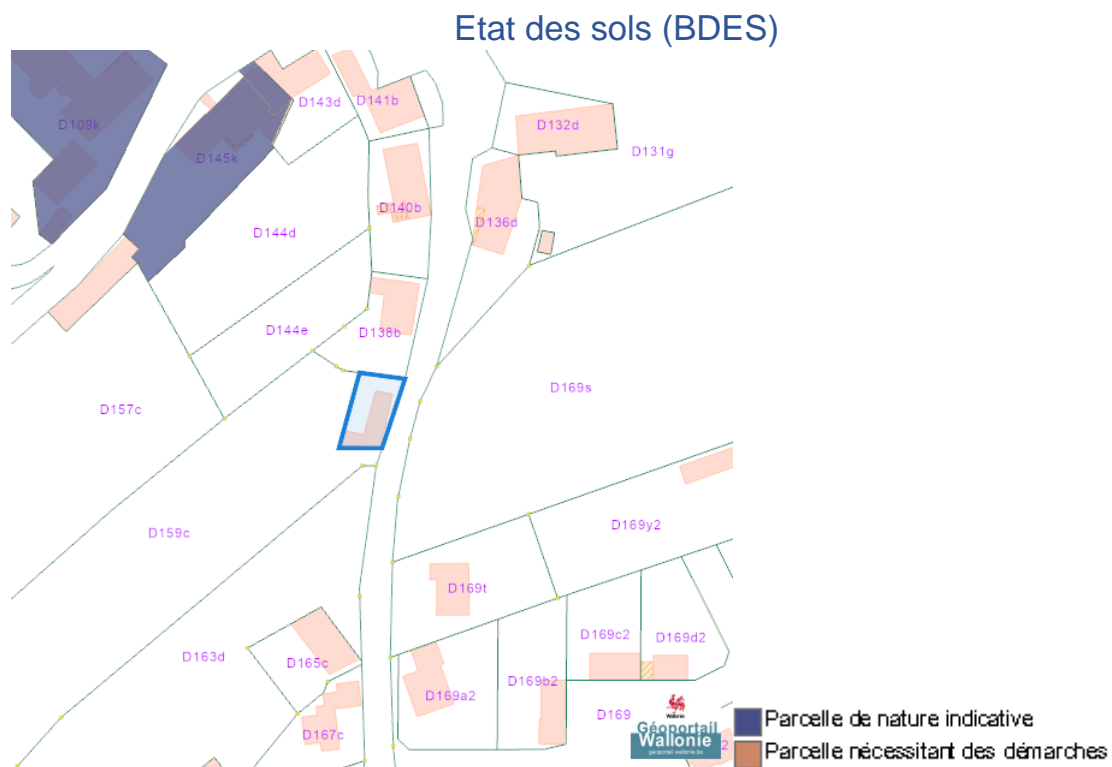


Dossier: 00-013290/001





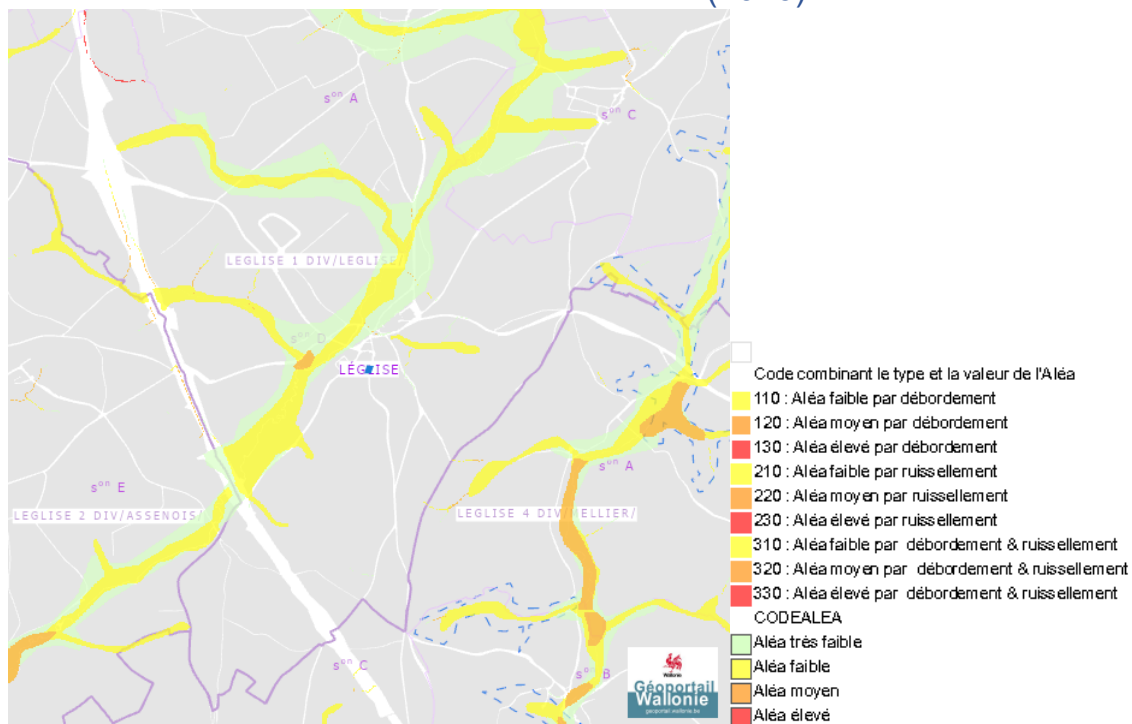
Rue du Chaudfour 18, 6860 Léglise



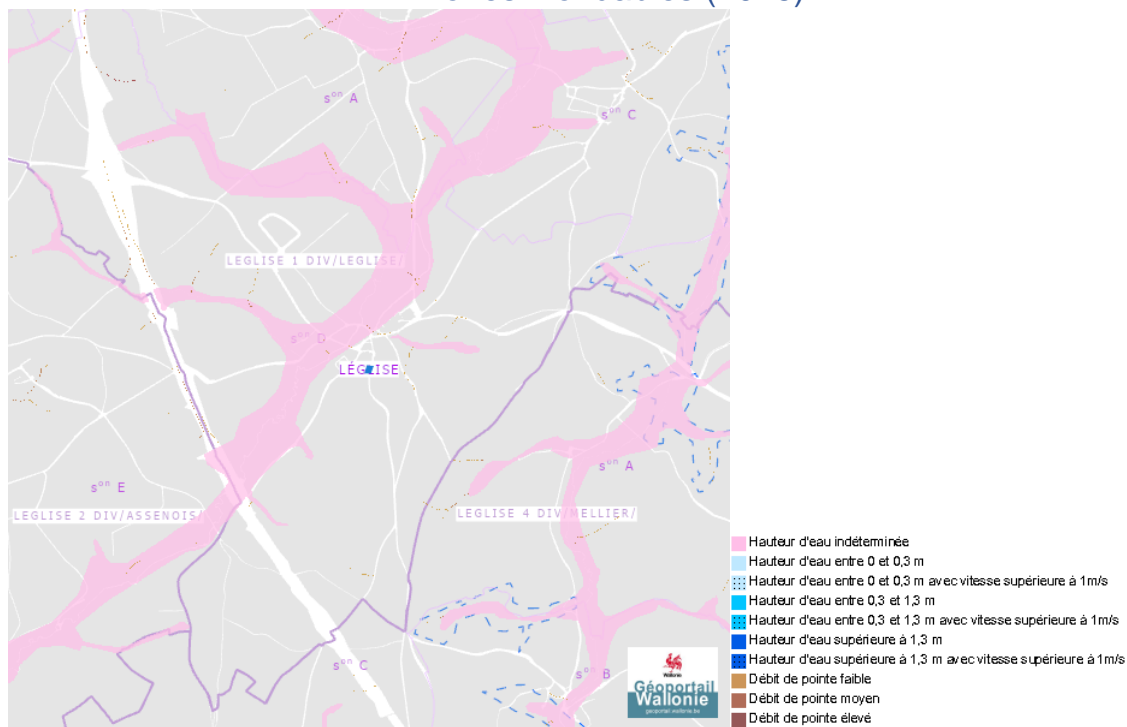
Dossier: 00-013290/001

Eau

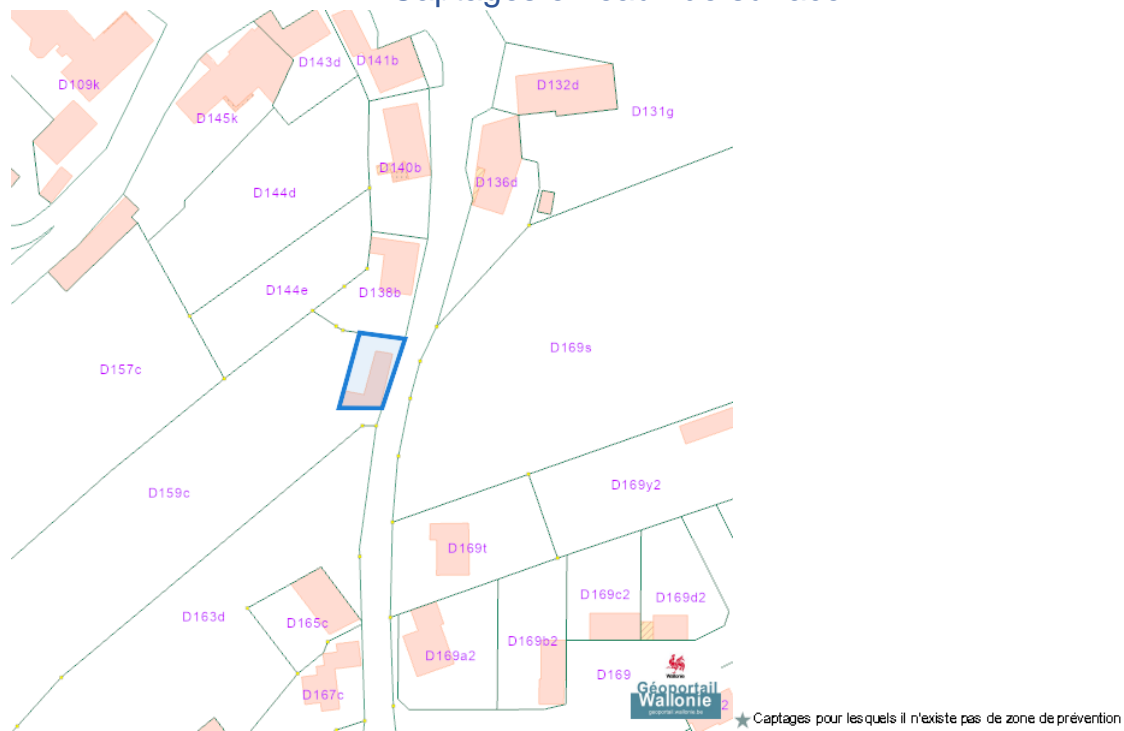
Alea d' inondation (2016)



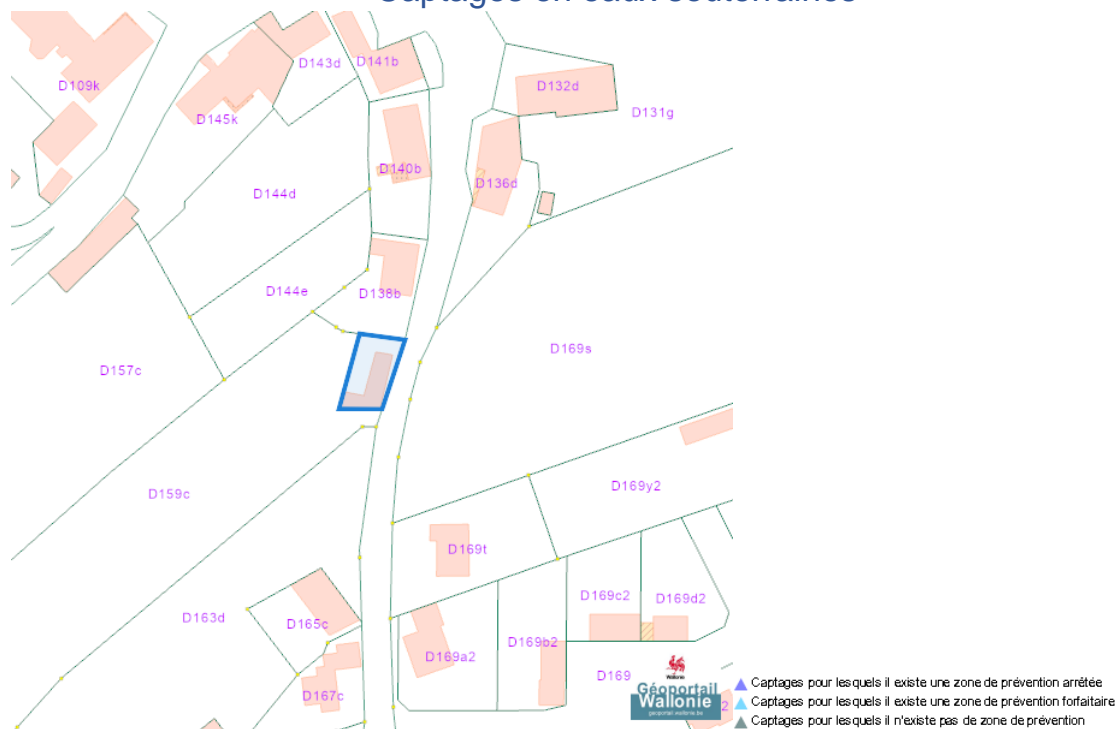
Zones inondables (2016)



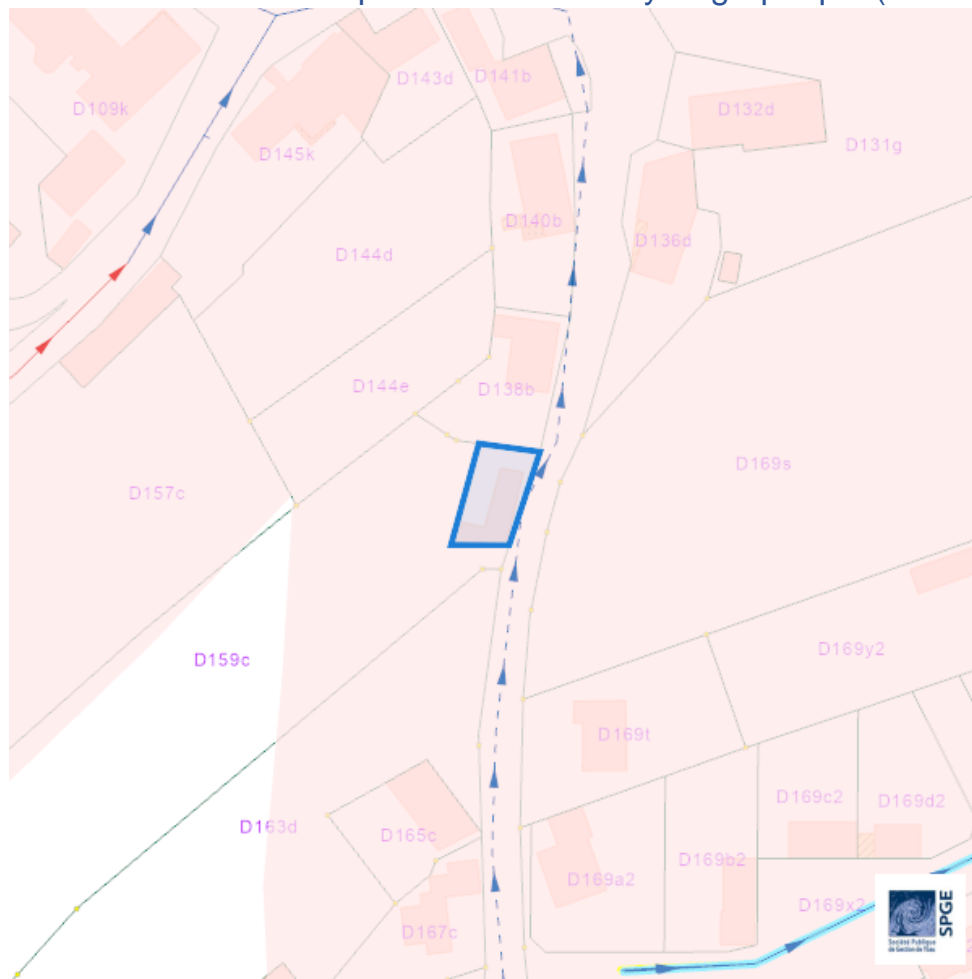
## Captages en eaux de surface







## Captages en eaux souterraines



### Plan d'Assainissement par Sous-bassin Hydrographique (PASH)

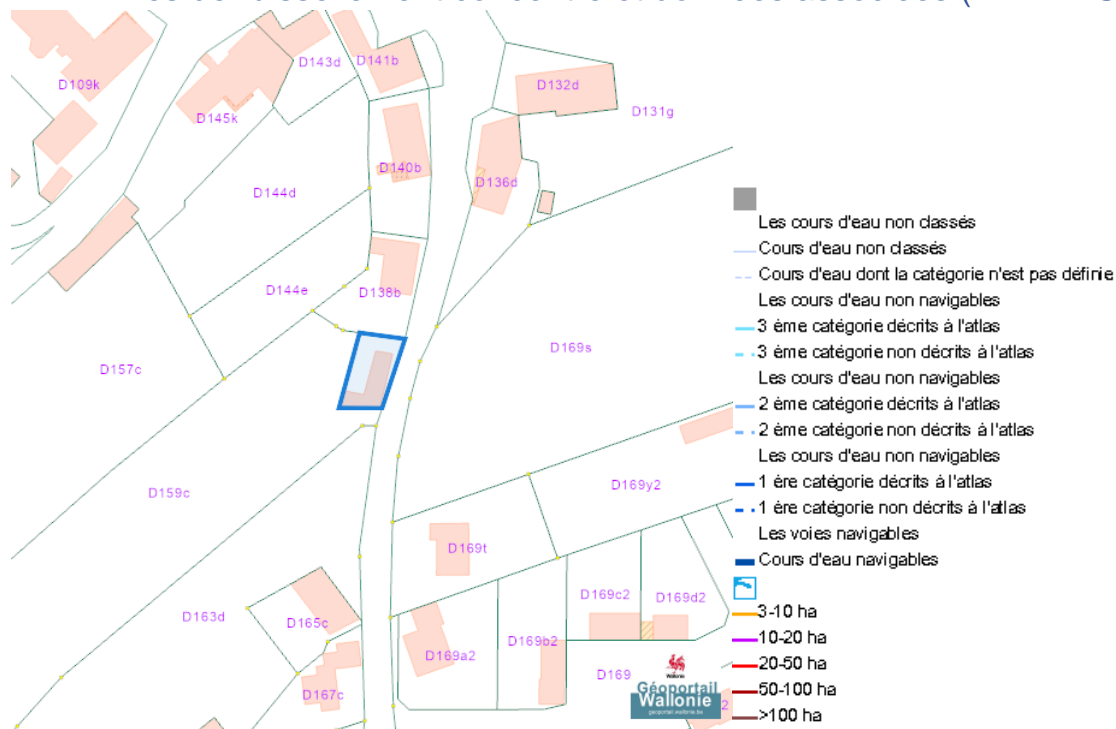


## Rue du Chaudfour 18, 6860 Léglise

- Assainissement collectif
  -  Collectif
  -  Collectif hors zone urbanisable
- Assainissement autonome
  -  Autonome
- Assainissement transitoire
  -  Transitoire
- Collecteurs gravitaires
  -  Collecteur gravitaire - Existant (localisation vérifiée)
  -  Collecteur gravitaire - Existant (schématique, localisation à vérifier)
  -  Collecteur gravitaire - En construction
  -  Collecteur gravitaire - A l'étude
- Collecteurs sous pression
  -  Collecteur sous-pression - Existant (localisation vérifiée)
  -  Collecteur sous-pression - Existant (schématique, localisation à vérifier)
  -  Collecteur sous-pression - En construction
  -  Collecteur sous-pression - A l'étude
- Type de système
  -  Strictement eaux usées
  -  Strictement eaux claires
- Unitaire (eaux usées et claires)
  -  Egout gravitaire - Existant (localisation vérifiée)
  -  Egout gravitaire - Existant (schématique, localisation à vérifier)
  -  Egout gravitaire - En construction
  -  Egout gravitaire - A l'étude
  -  Egout gravitaire - Existence à vérifier auprès de la commune
- Egout sous pression
  -  Egout sous pression - Existant (localisation vérifiée)
  -  Egout sous pression - Existant (schématique, localisation à vérifier)
  -  Egout sous pression - En construction
  -  Egout sous pression - A l'étude
  -  Egout sous pression - Existence à vérifier auprès de la commune
- Pompage
  -  Existant
  -  En construction
  -  A l'étude
- Publiques
  -  Existant
  -  En construction
  -  A l'étude
  -  A déclasser
  -  Hors Wallonie

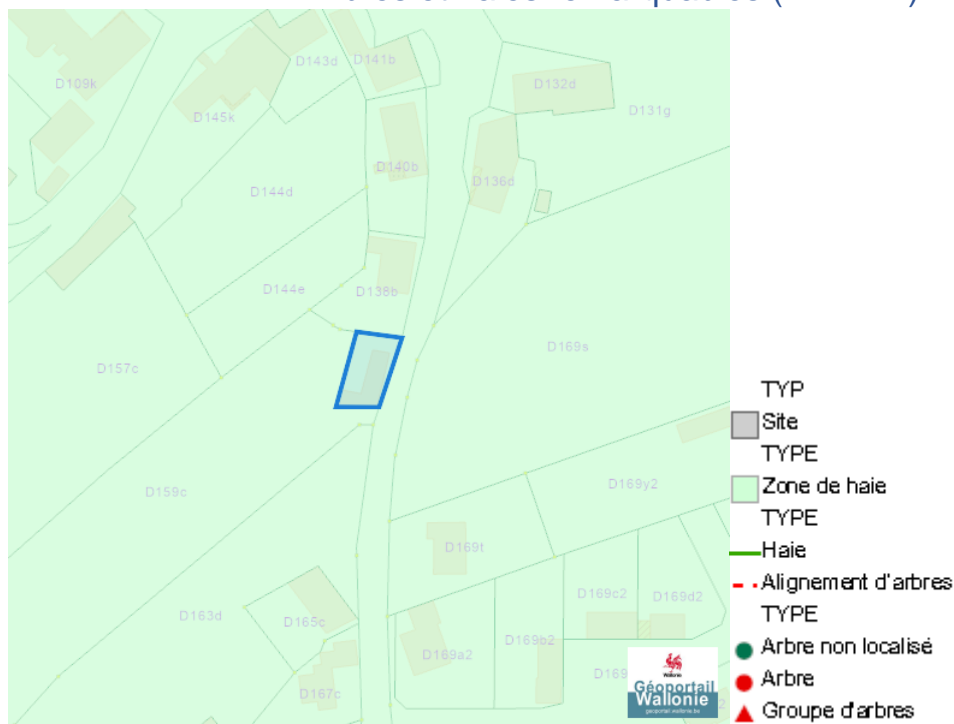
Dossier: 00-013290/001

## Axes de ruissellement concentré et données associées (LIDAXES)

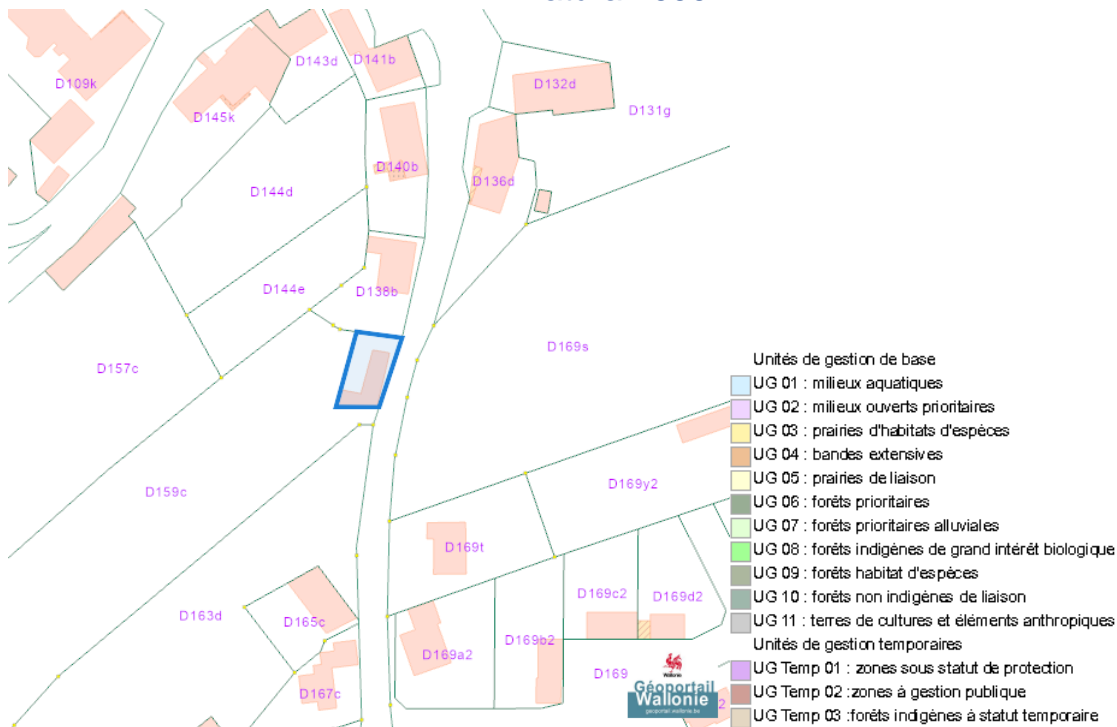


Nature

Arbres et haies remarquables (AHREM)

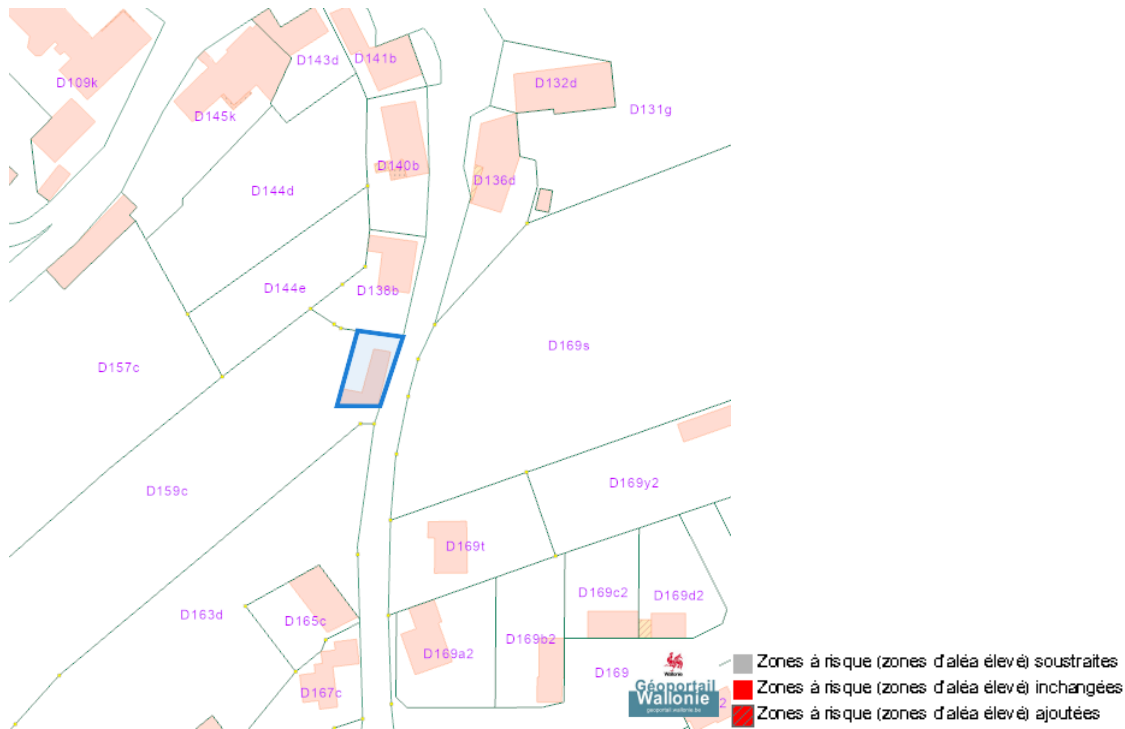


Natura 2000

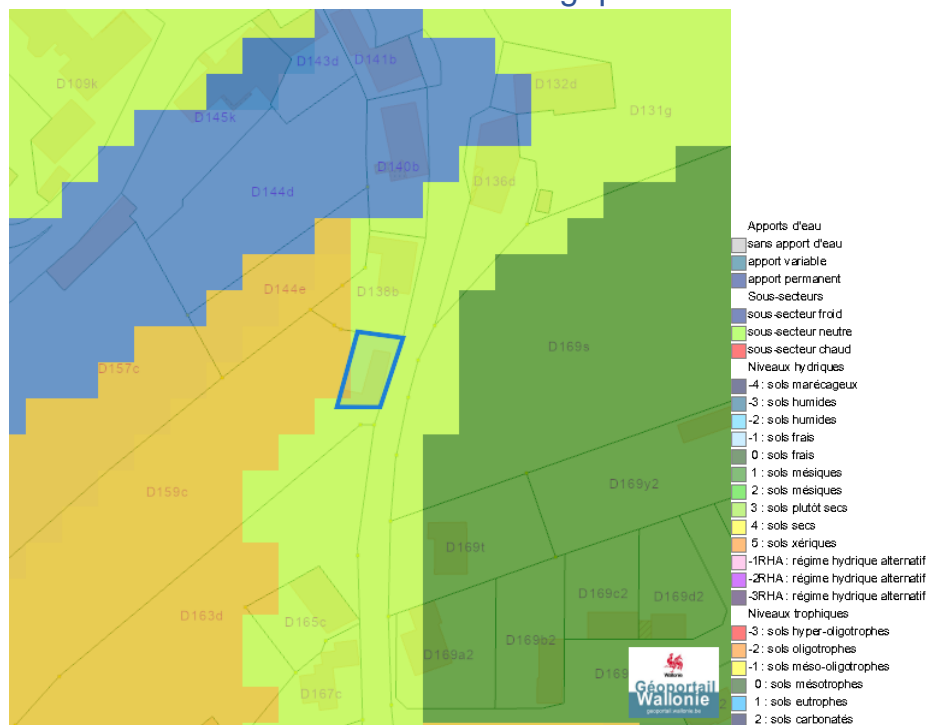




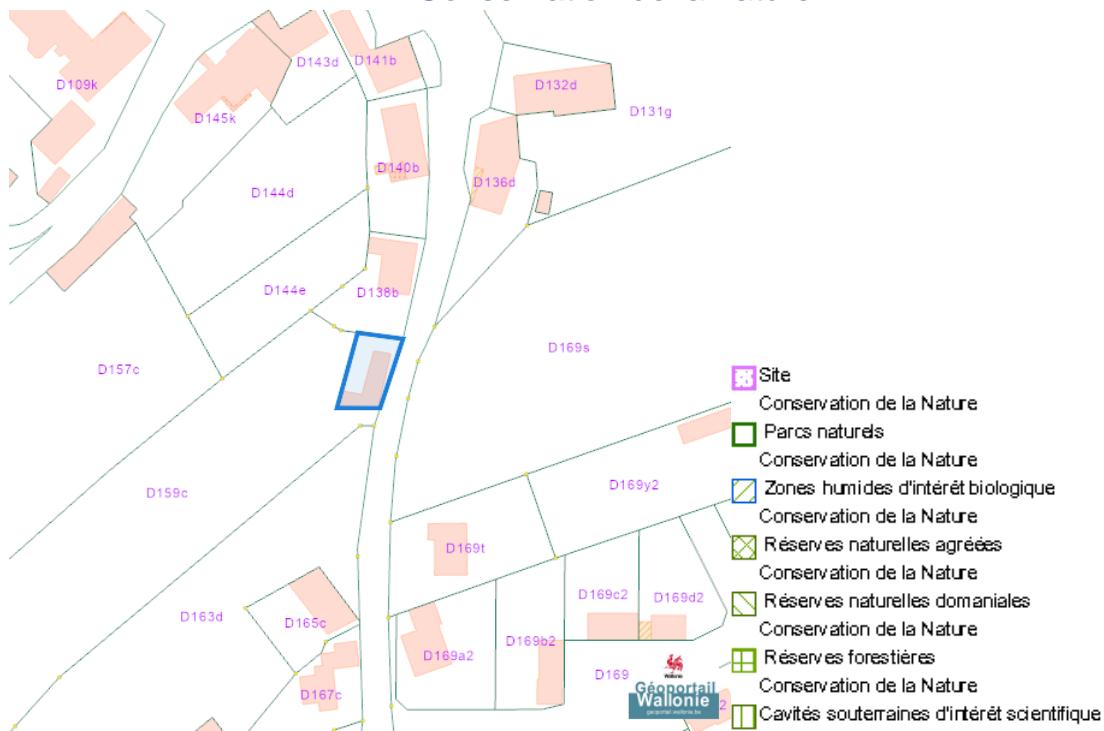
### Loi sur le contrat d'assurance terrestre



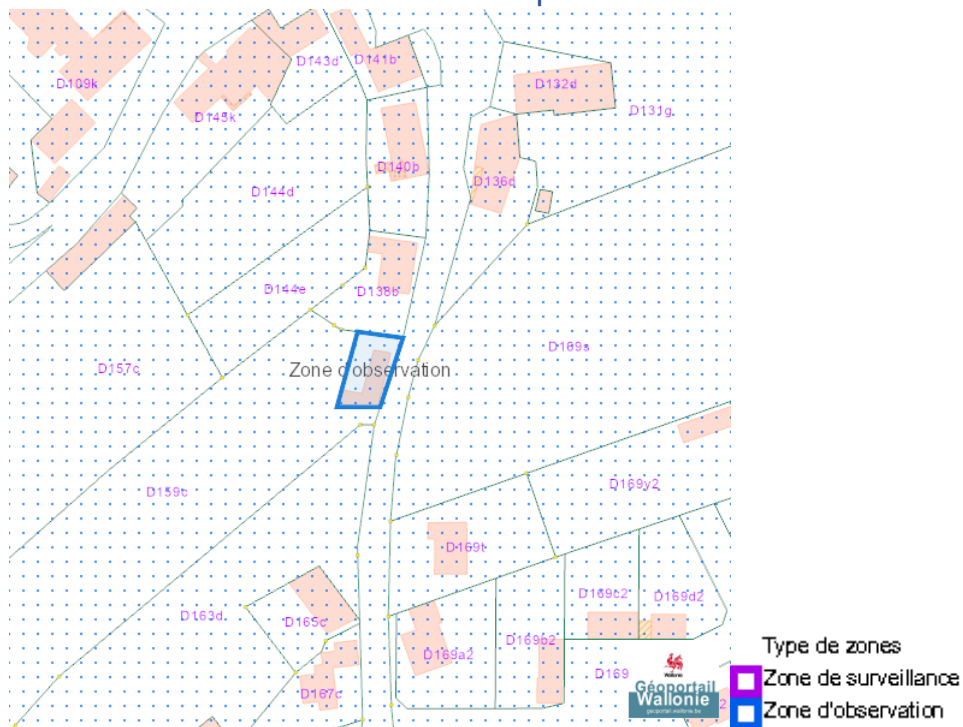
### Fichier ecologique des essences



### Conservation de la nature



### Peste porcine africaine

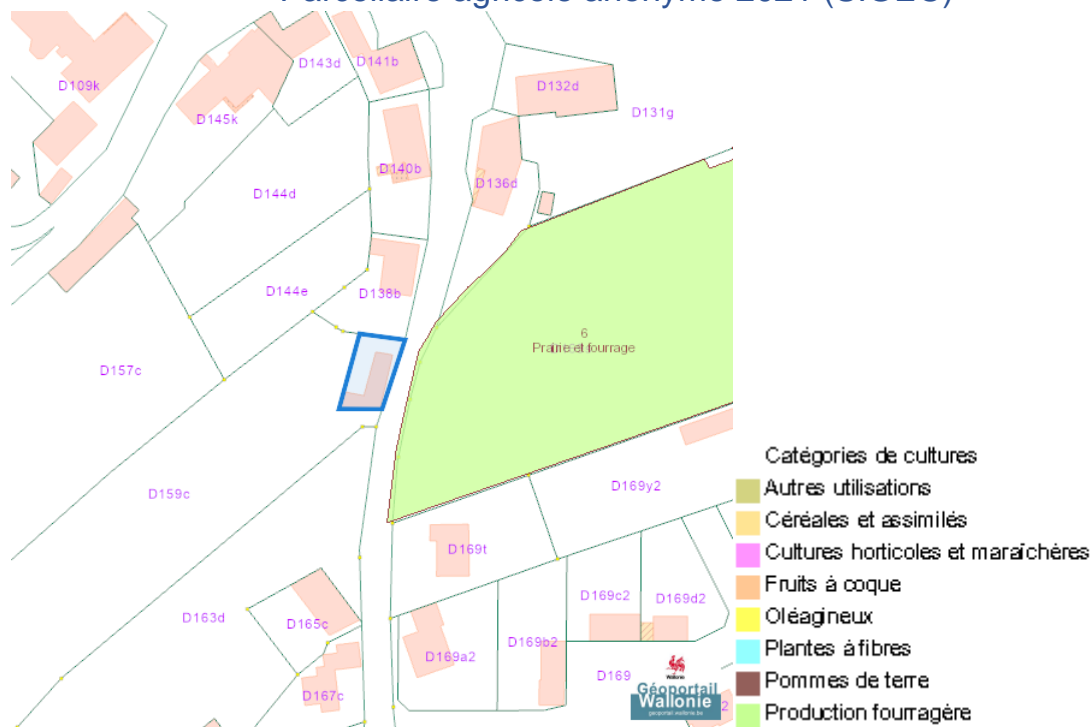


Rue du Chaudfour 18, 6860 Léglise

## Parcelle agricole anonyme 2019 (SIGEC)



## Parcelle agricole anonyme 2021 (SIGEC)

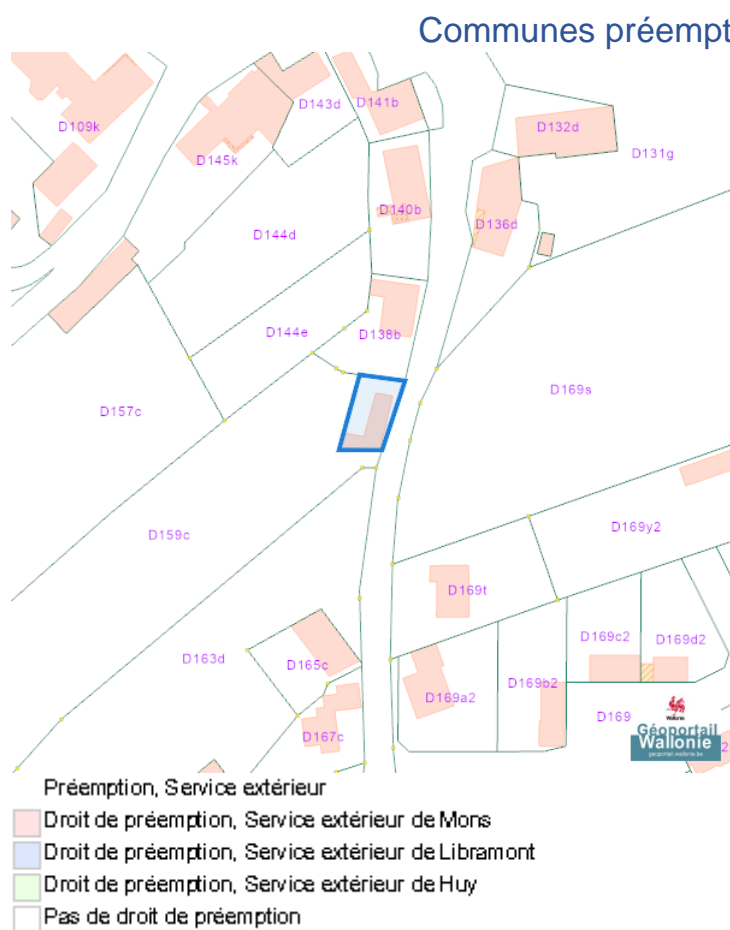


Dossier: 00-013290/001

---

*Droit de préemption*

---

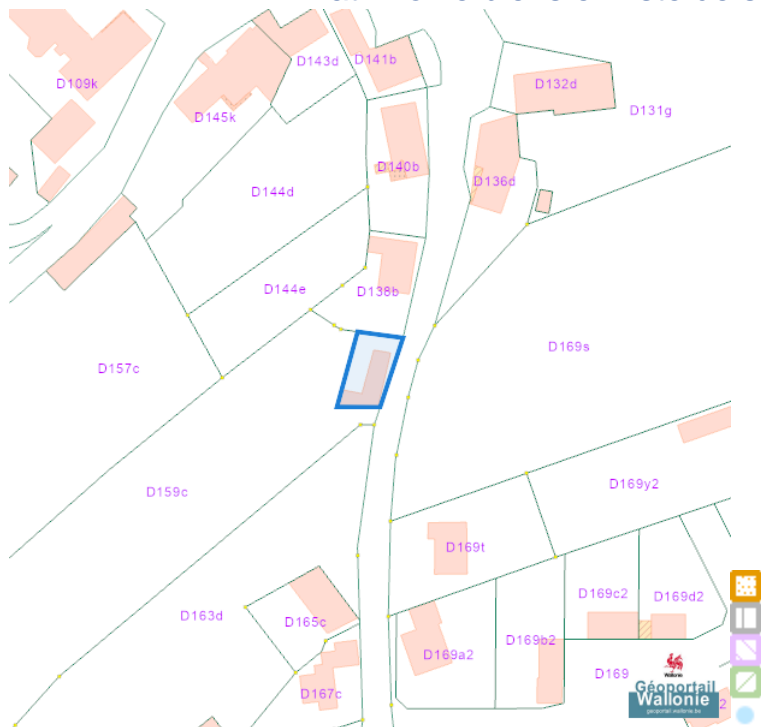


---

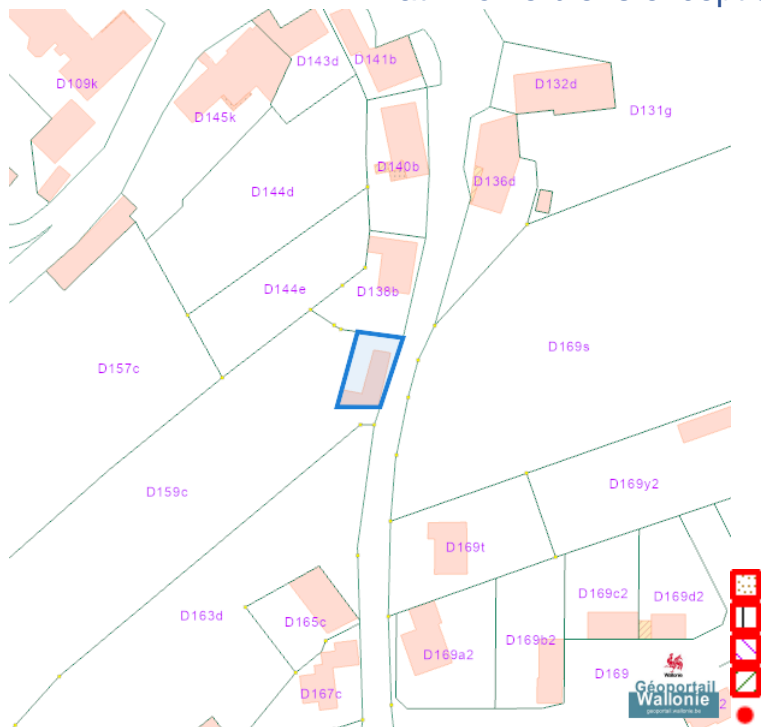
*Patrimoine immobilier*

---

## Patrimoine biens en liste de sauvegarde

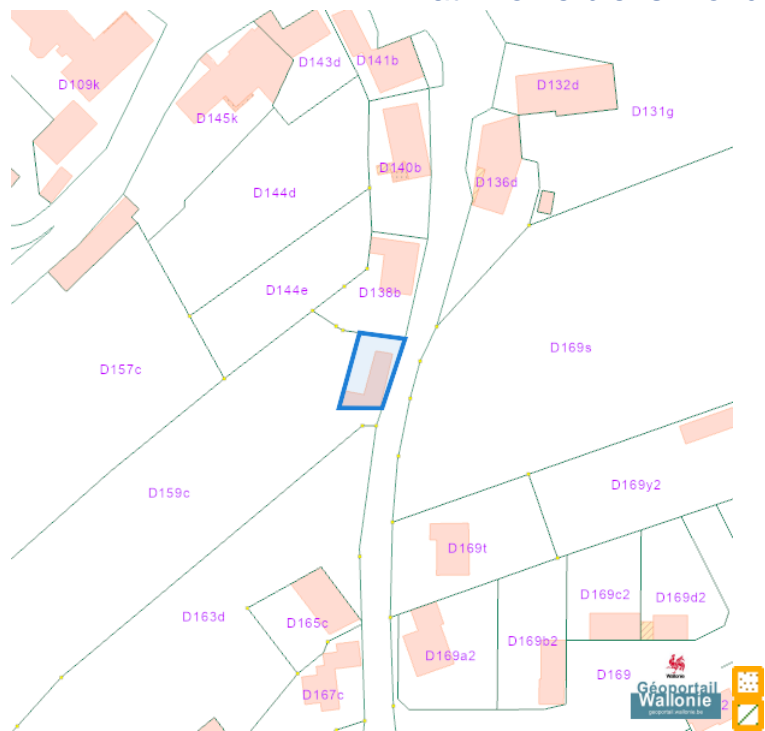


## Patrimoine biens exceptionnels

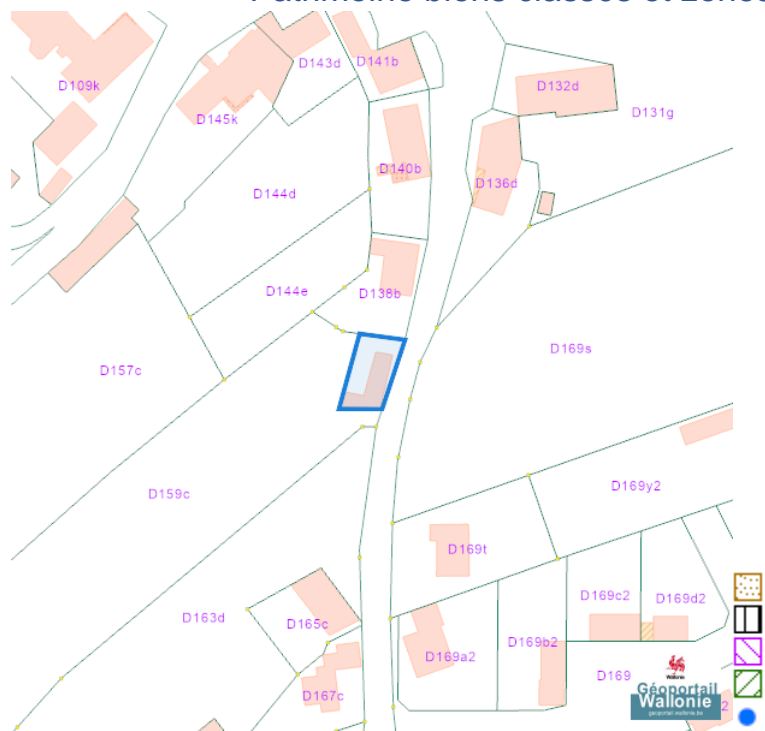


Dossier: 00-013290/001

### Patrimoine biens mondiaux

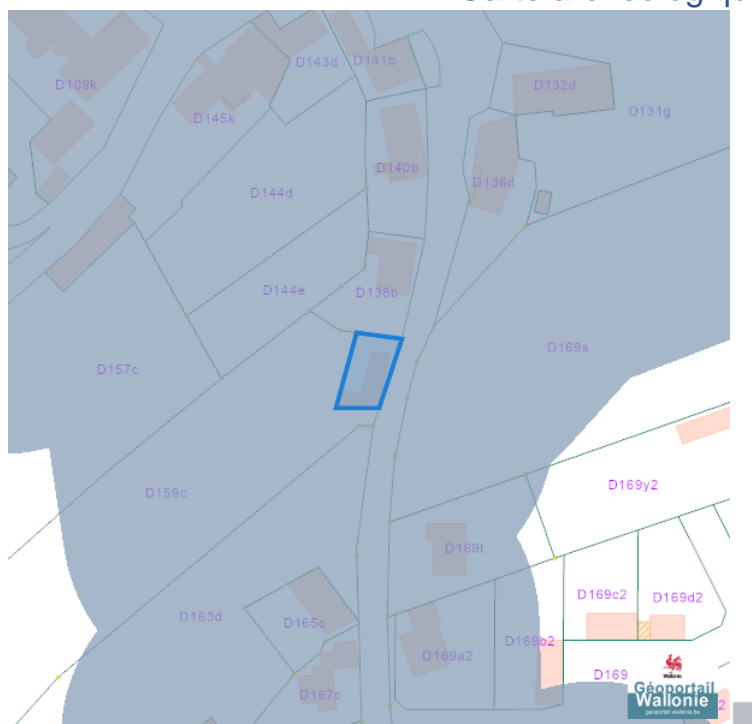


### Patrimoine biens classés et zones de protection

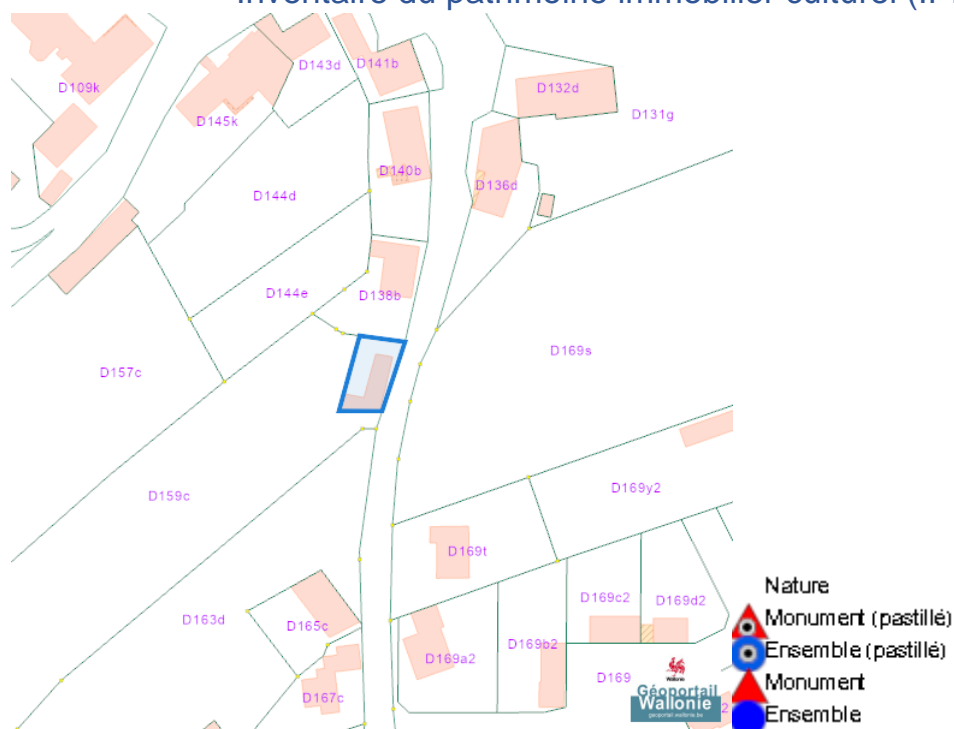


Rue du Chaudfour 18, 6860 Léglise

## Carte archéologique



## Inventaire du patrimoine immobilier culturel (IPIC)



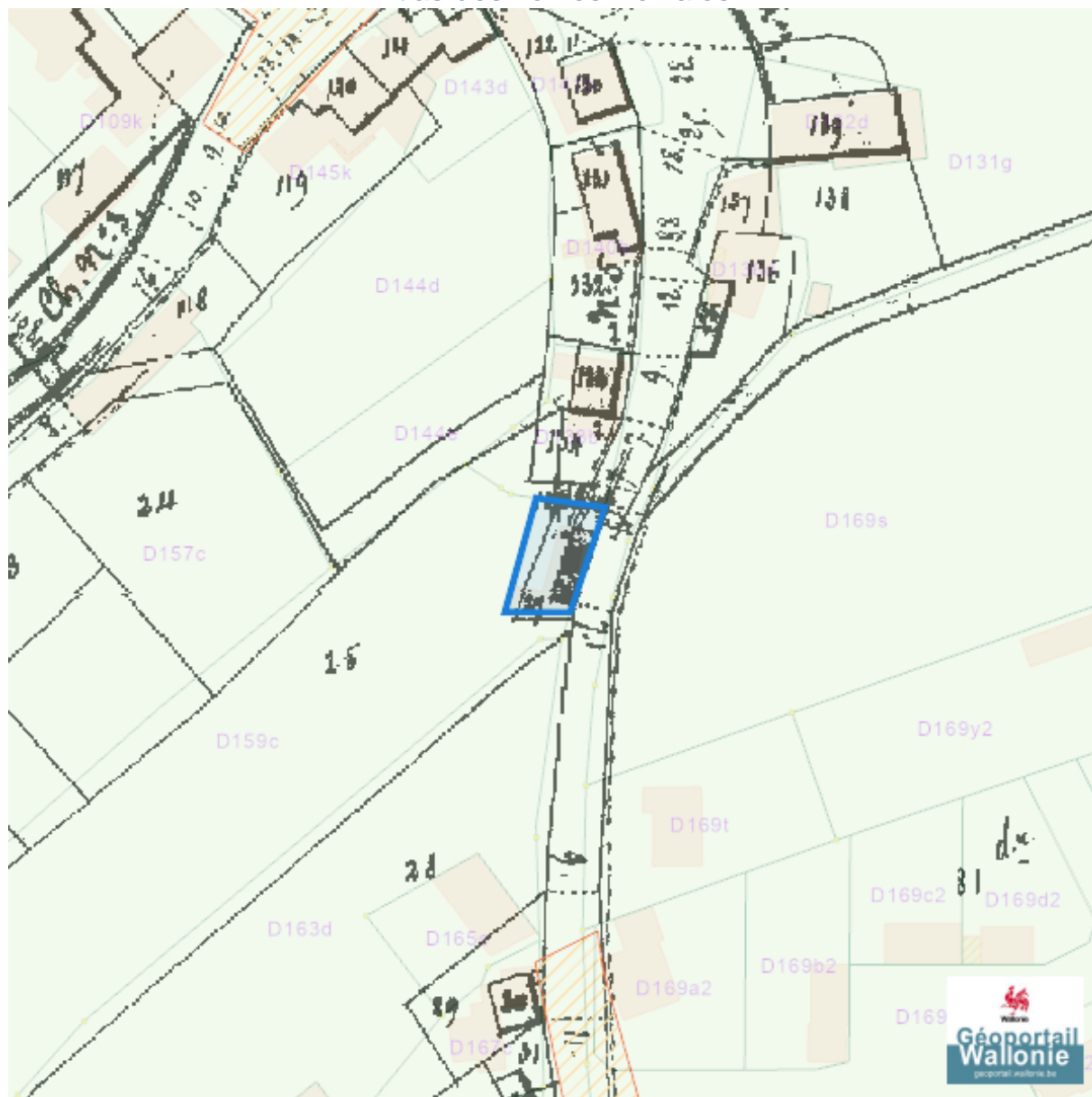
Dossier: 00-013290/001

---

*Cartes historiques*

---

## Atlas des voiries vicinales



Dossier: 00-013290/001



## Autres cartes

## Réseau routier régional et bornes associées

