

# DC à la carte



---

*Rue Campagne 56, 4633 Melen*  
*62069B0283/00D000*

---

[Lieu](#)  
[Environs](#)  
[Cadastre](#)  
[Plan régional](#)  
[Amenagement du territoire](#)  
[Sol et sous-sol](#)  
[Eau](#)  
[Nature](#)  
[Droit de préemption](#)  
[Patrimoine immobilier](#)  
[Cartes historiques](#)  
[Autres cartes](#)

Dossier: 00-013497/002

---

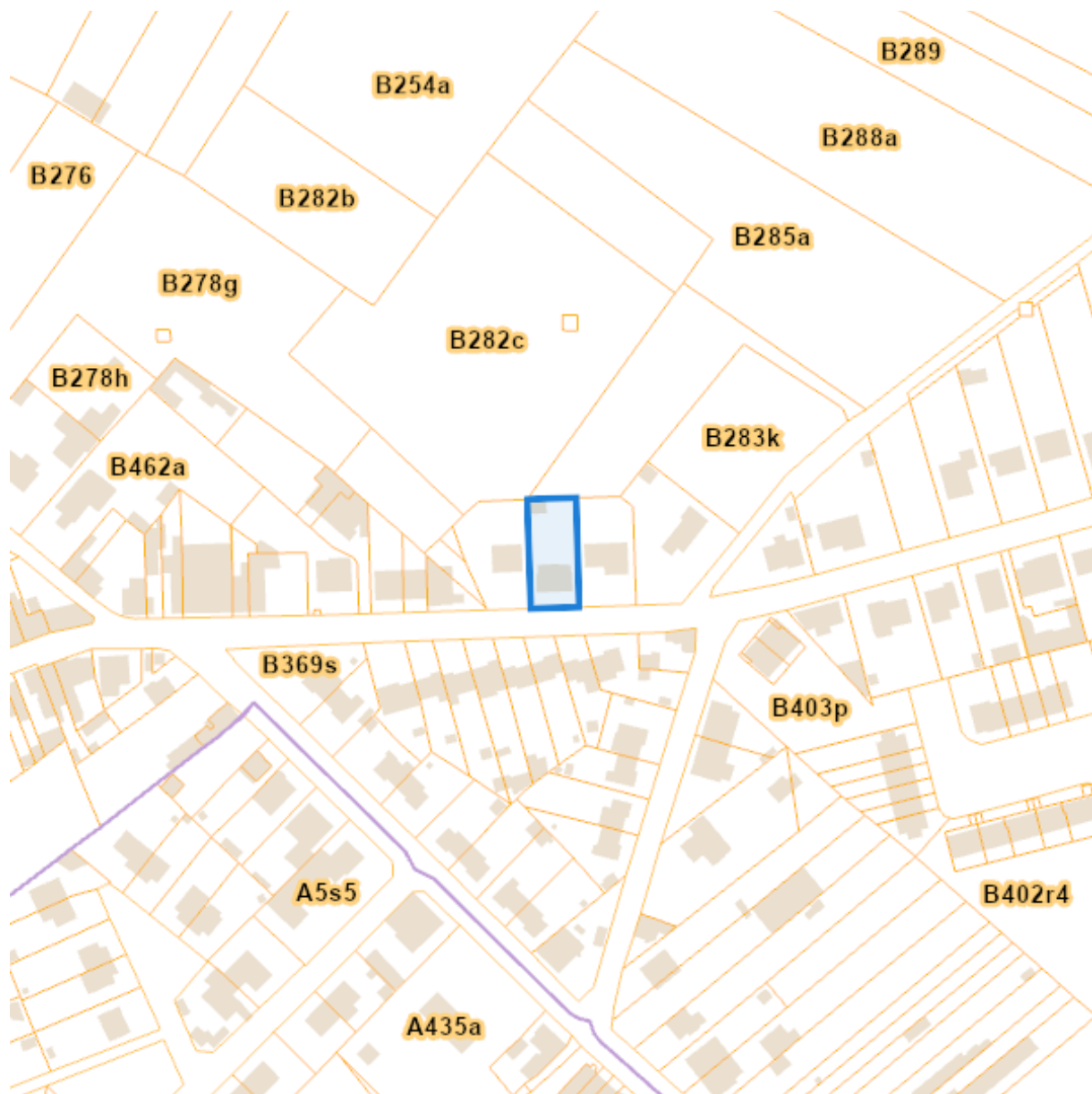
*Lieu*

---



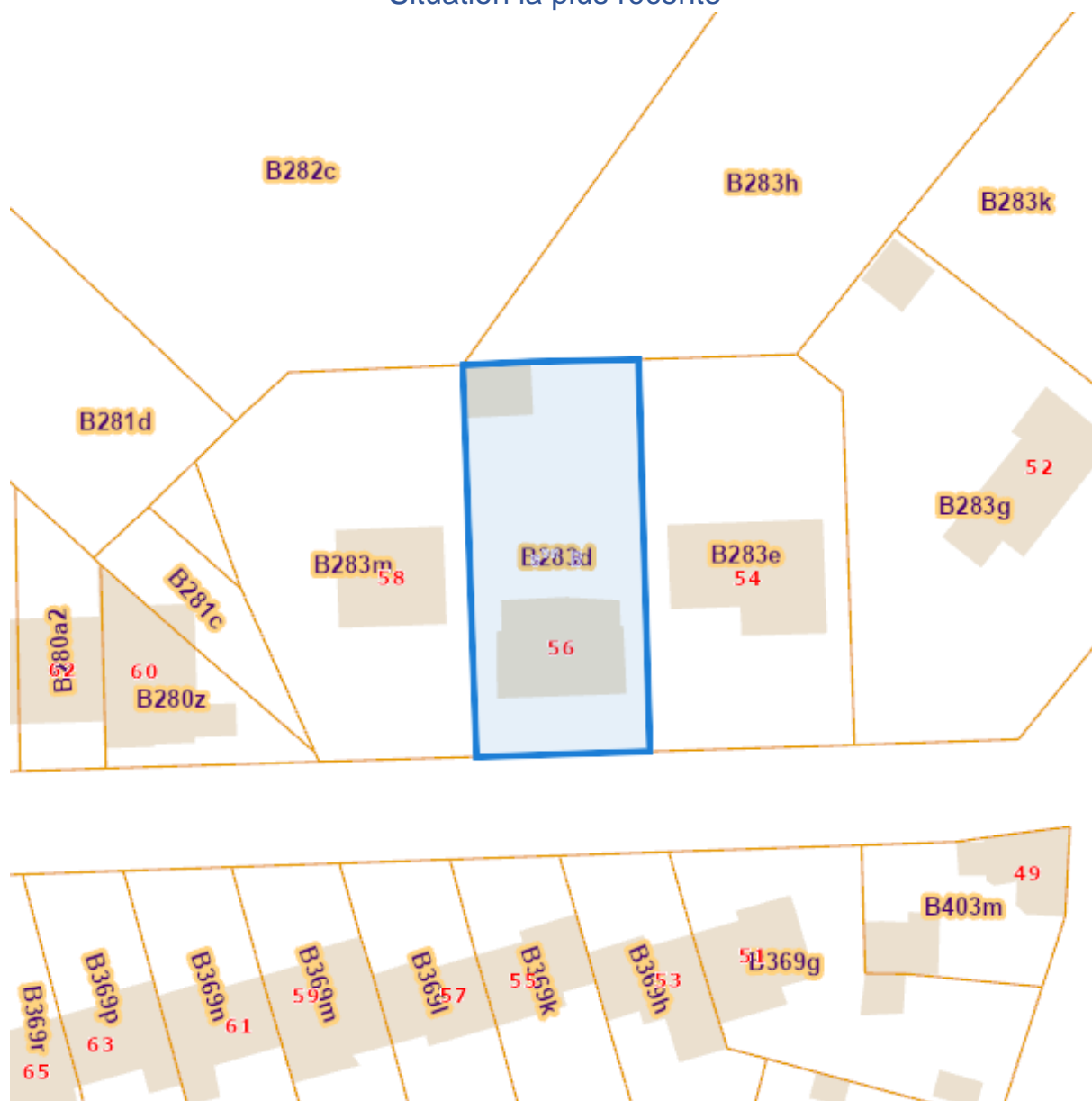
Dossier: 00-013497/002

Environs



Cadastre

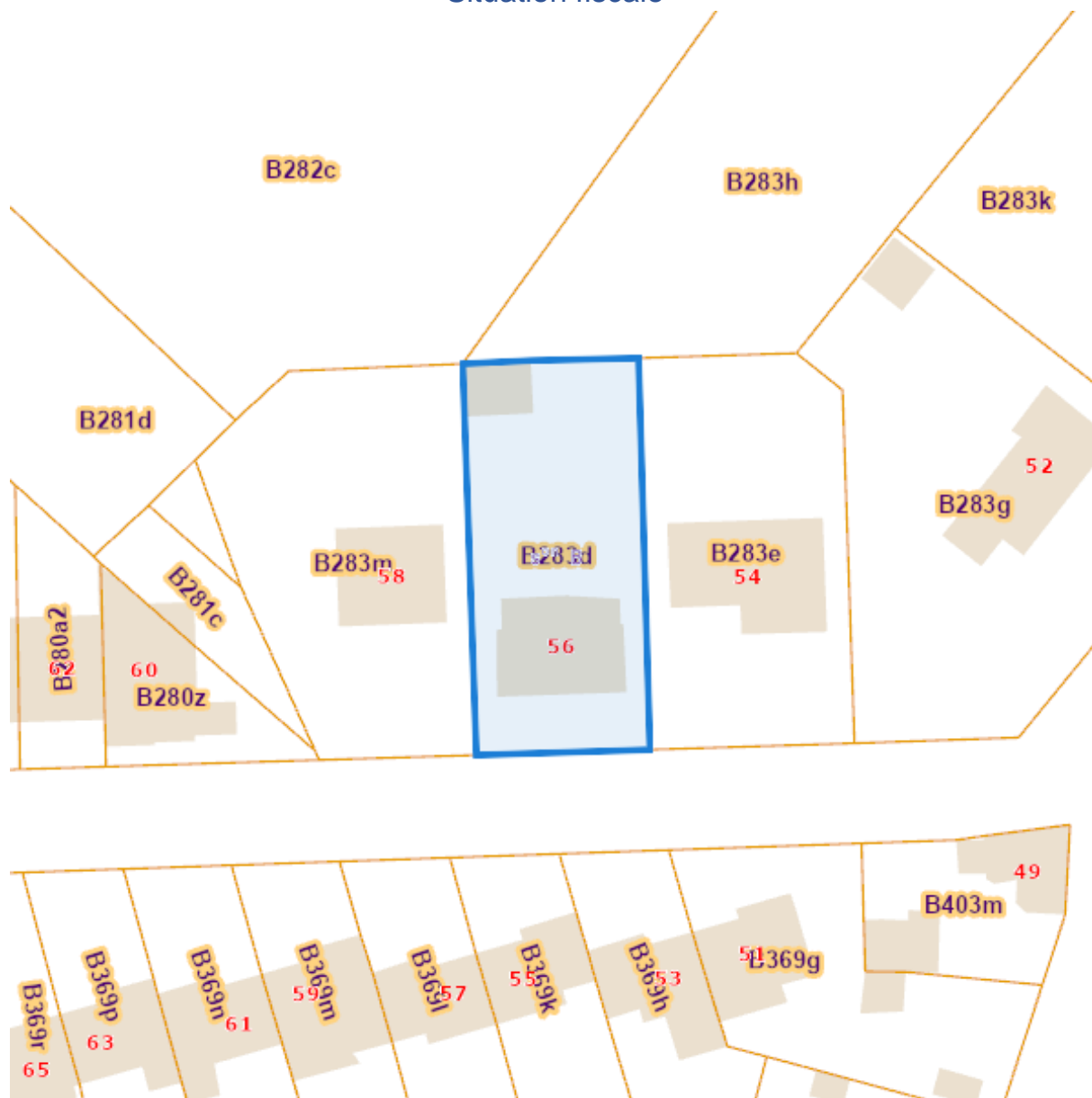
Situation la plus récente



[eservices.minfin.fgov.be](http://eservices.minfin.fgov.be)

Dossier: 00-013497/002

### Situation fiscale

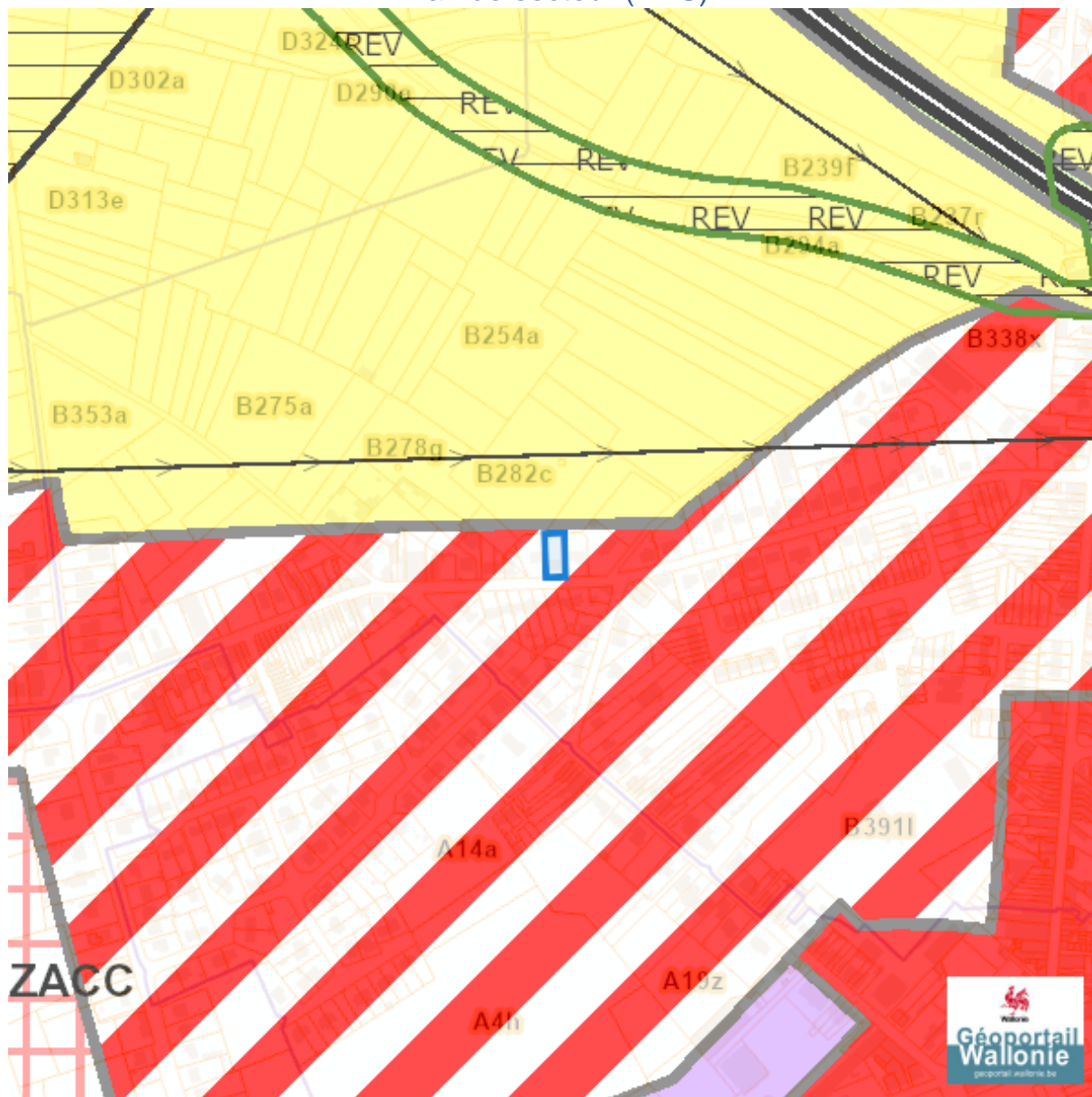


[eservices.minfin.fgov.be](http://eservices.minfin.fgov.be)



Plan régional

Plan de secteur (PDS)



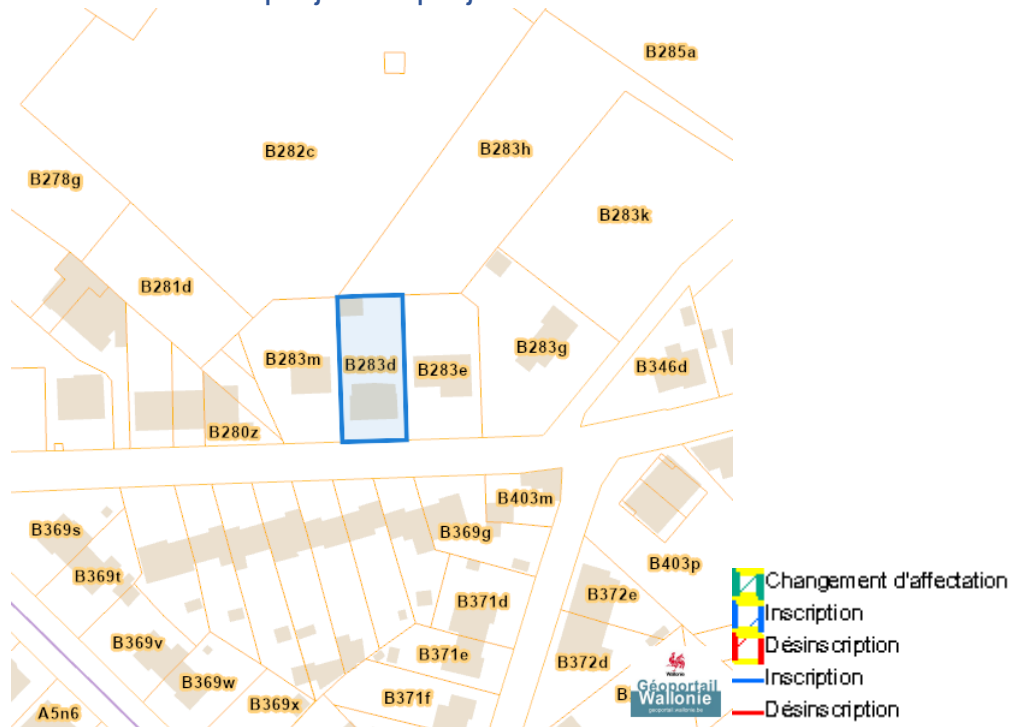
Dossier: 00-013497/002

Rue Campagne 56, 4633 Melen

- Habitat
- Habitat à caractère rural
- Habitat vert
- Services publics et équipements communautaires
- Centre d'enfouissement technique
- Centre d'enfouissement technique désaffecté
- Loisirs
- Servitude particulière
- Activité économique mixte
- Activité économique industrielle
- Activité économique spécifique Agro-Economique
- Activité économique spécifique Grande Distribution
- Activité économique spécifique Risque majeur
- Dépendances d'extraction
- Extraction à destination agricole
- Extraction à destination forestière
- Extraction à destination espaces verts
- Extraction à destination zone naturelle
- Aménagement communal concerté
- Aménagement communal concerté à caractère économique
- Enjeu communal
- Enjeu régional
- Agricole
- Forestière
- Espaces verts
- Naturelle
- Parc
- Eau
- Non affectée ("zone blanche")

Dossier: 00-013497/002

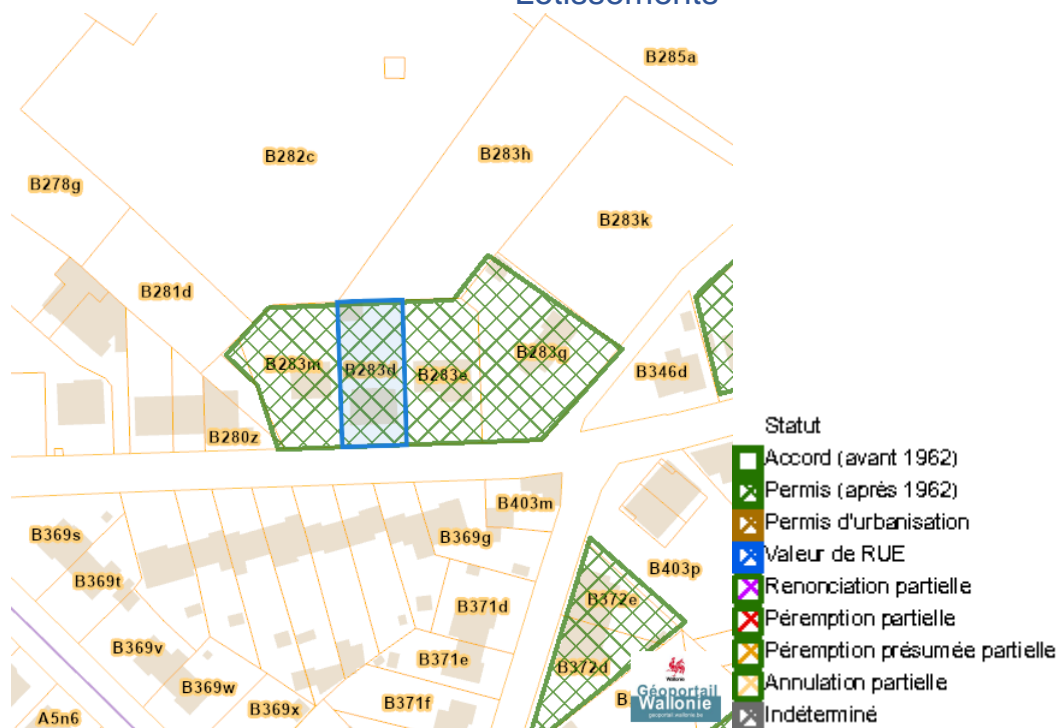
### Avant-projets et projets de modification du Plan du Secteur



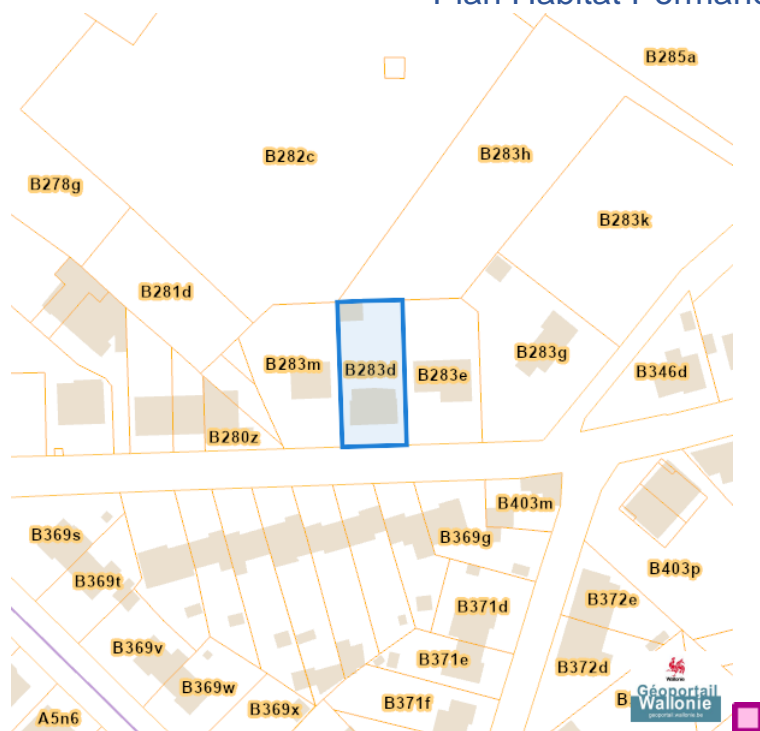


Aménagement du territoire

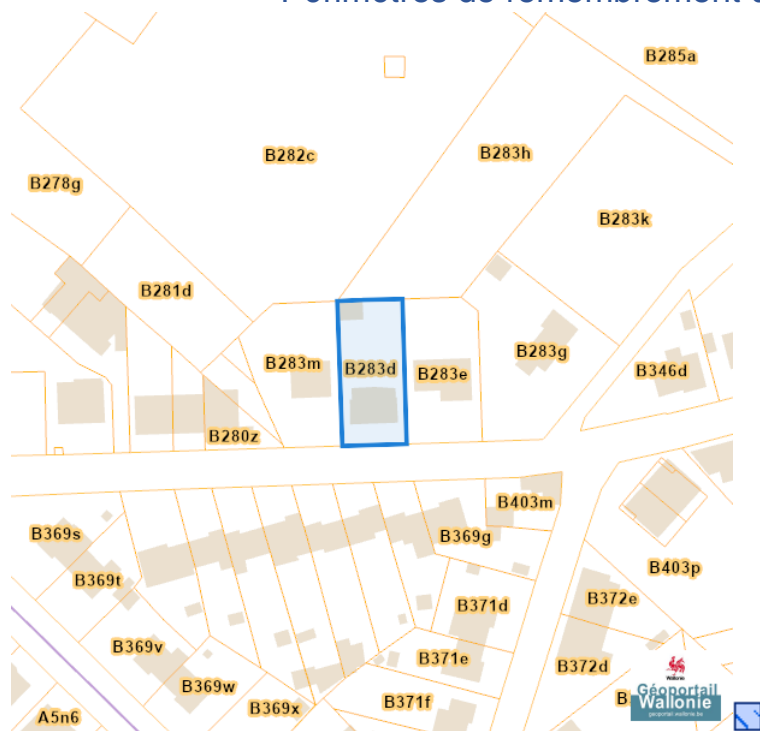
Lotissements



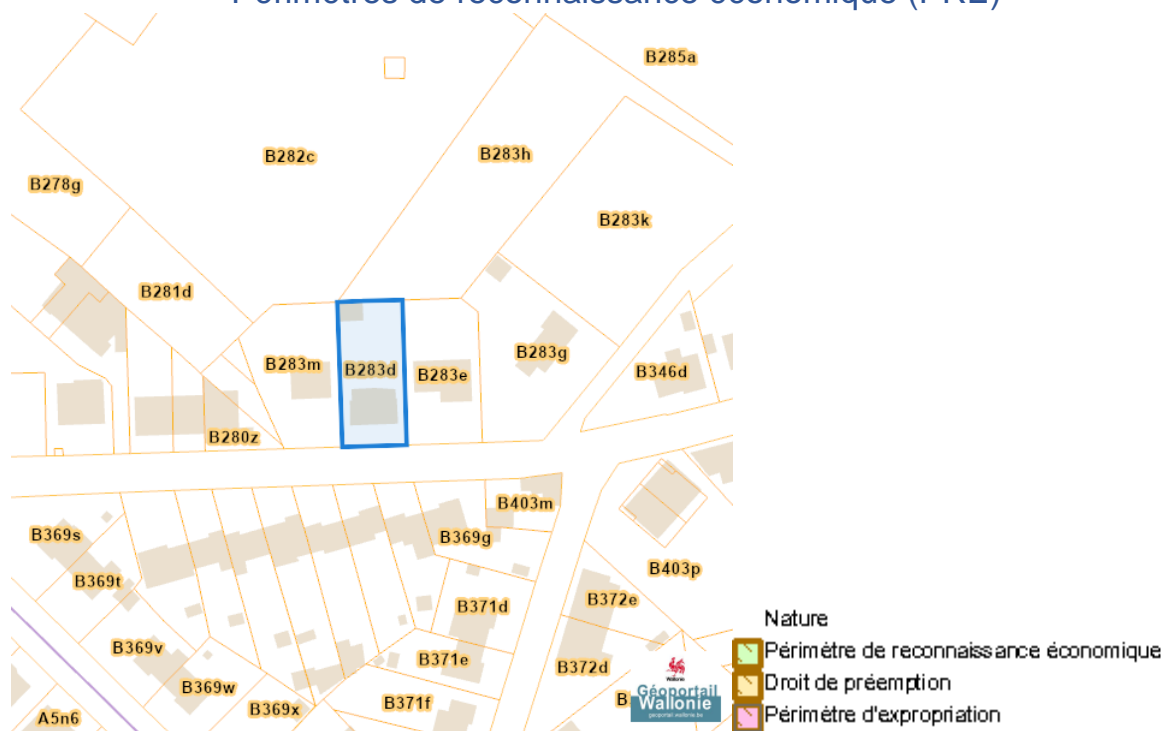
Plan Habitat Permanent



### Périmètres de remembrement urbain (PRU)

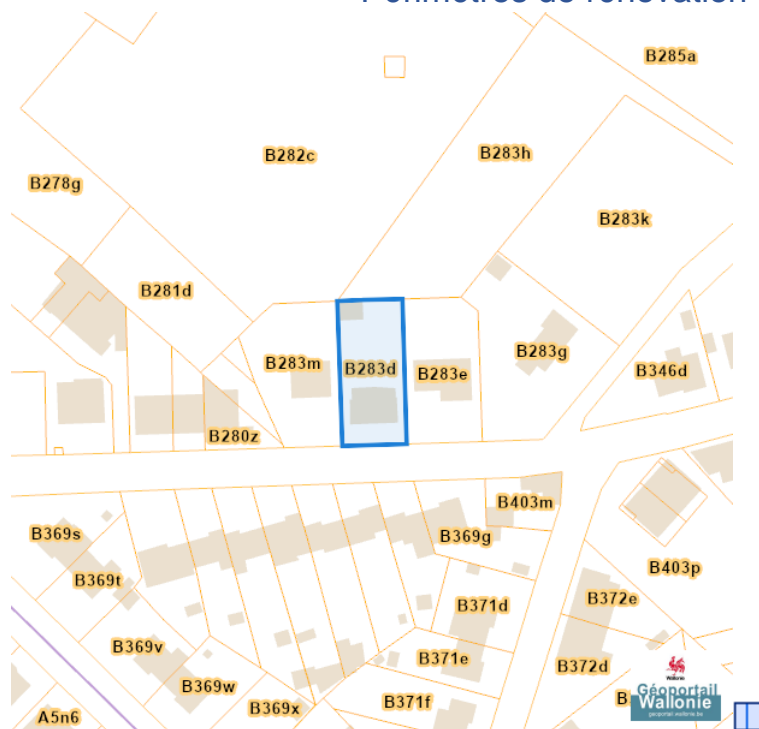


### Périmètres de reconnaissance économique (PRE)

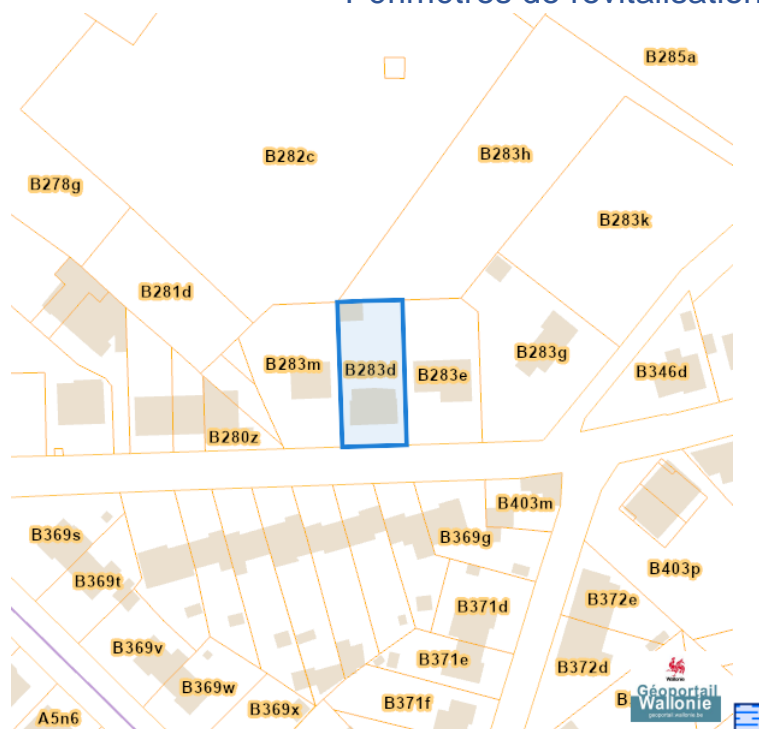


Rue Campagne 56, 4633 Melen

## Périmètres de rénovation urbaine

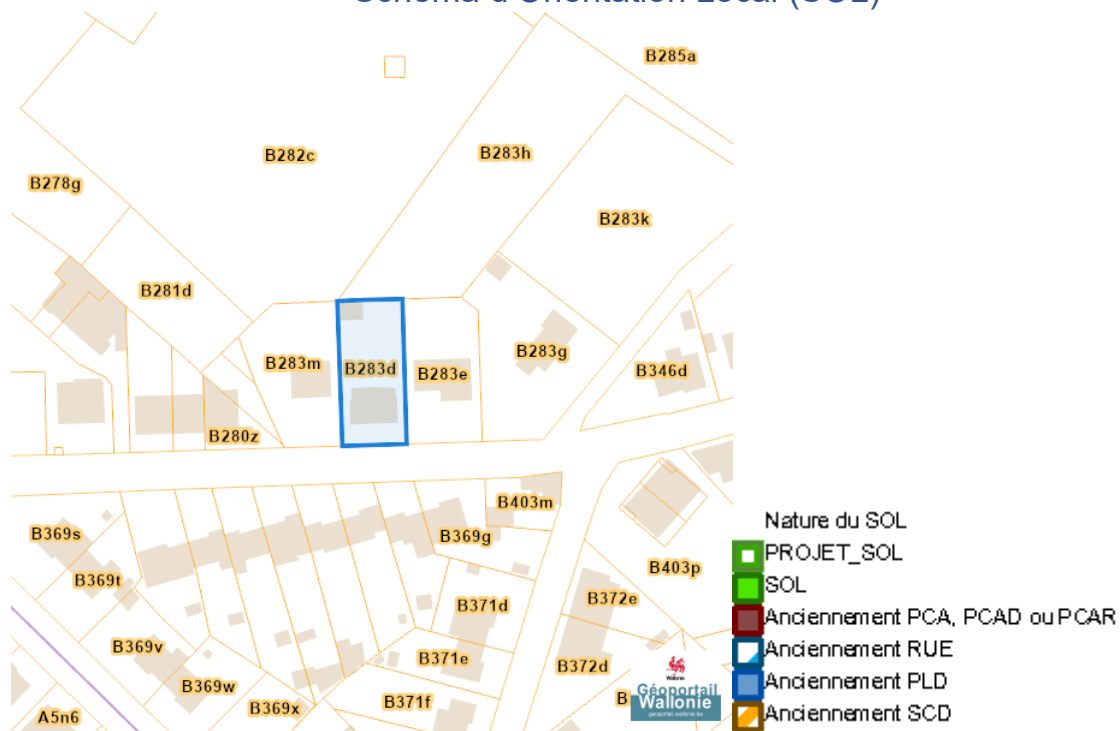


## Périmètres de revitalisation urbaine

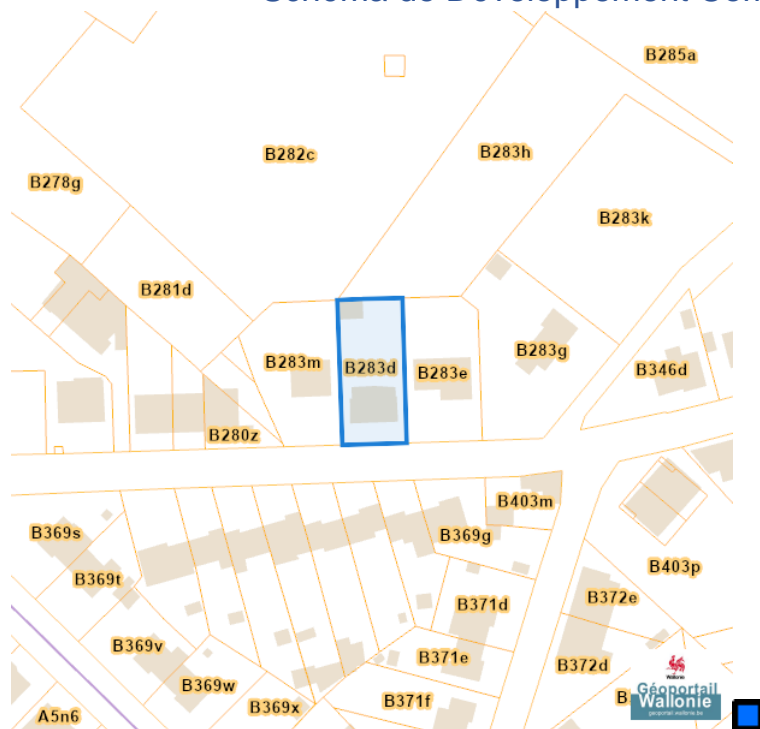


Dossier: 00-013497/002

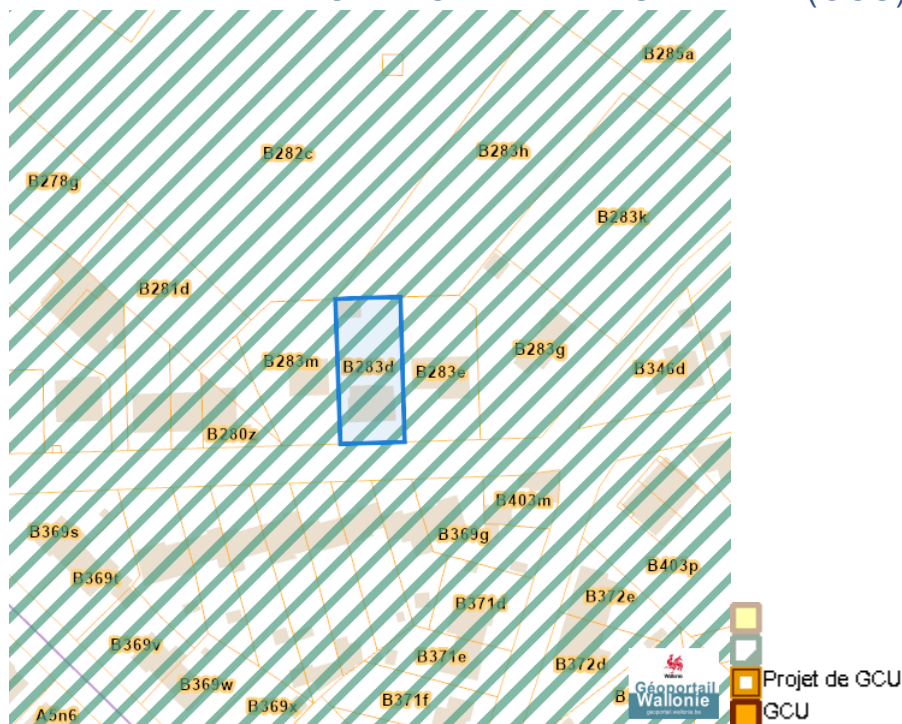
### Schéma d'Orientation Local (SOL)



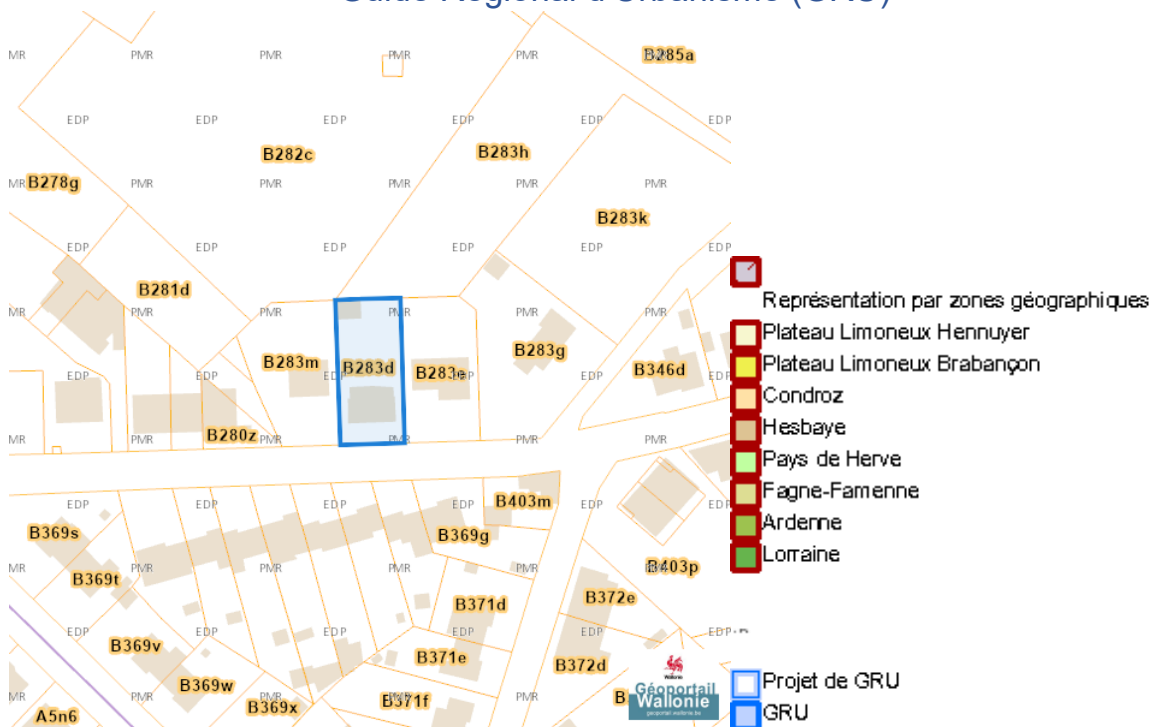
### Schéma de Développement Communal (SDC)



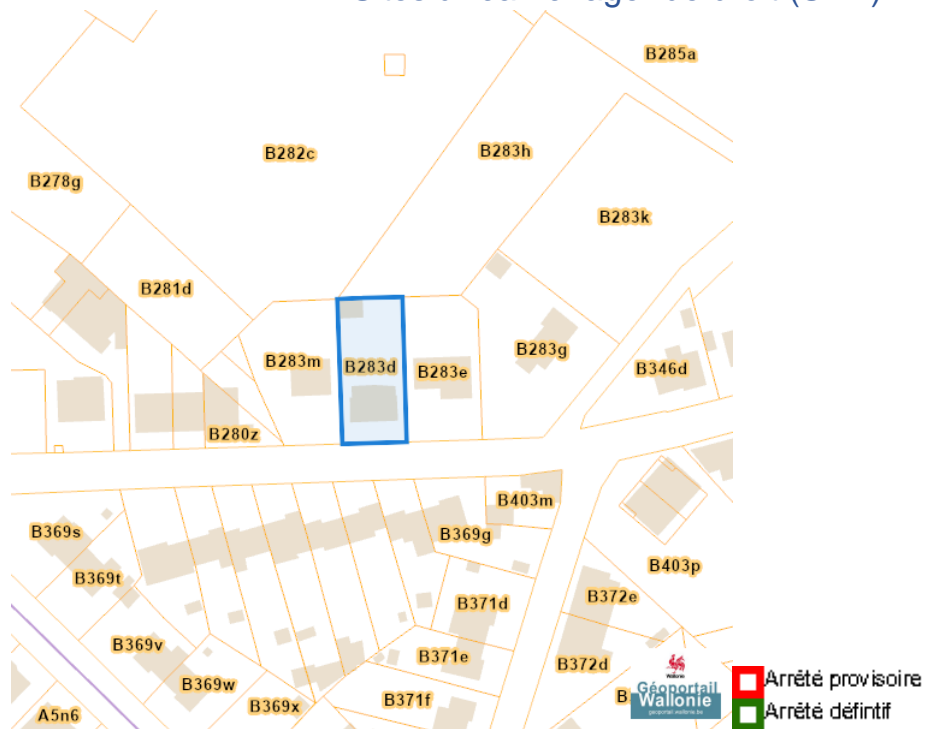
### Guide Communal d'Urbanisme (GCU)



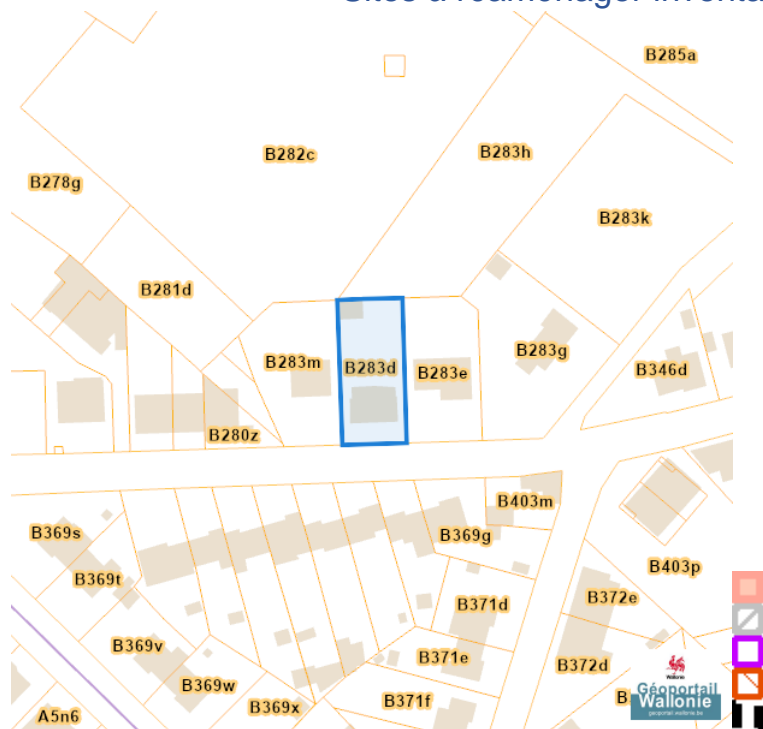
### Guide Régional d'Urbanisme (GRU)



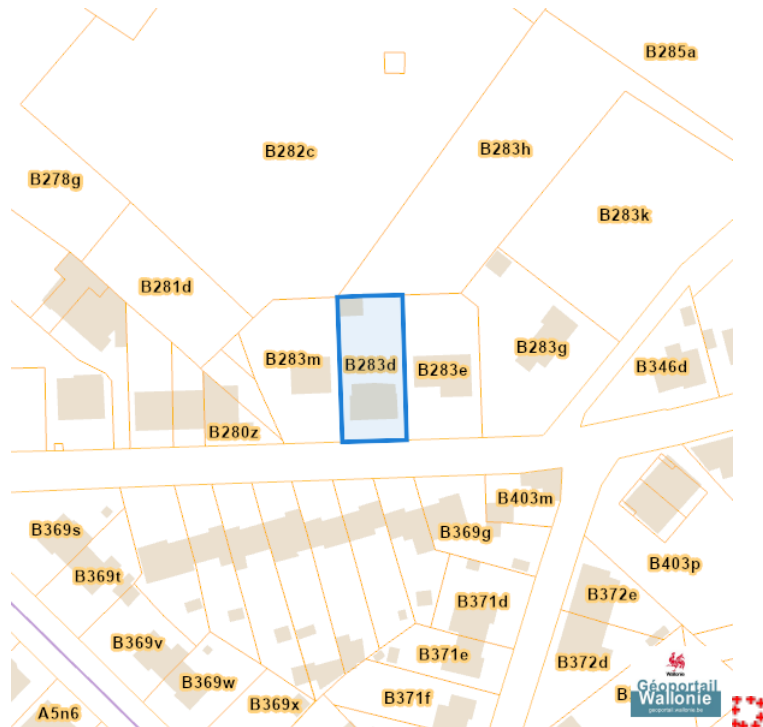
### Sites à réaménager de droit (SAR)



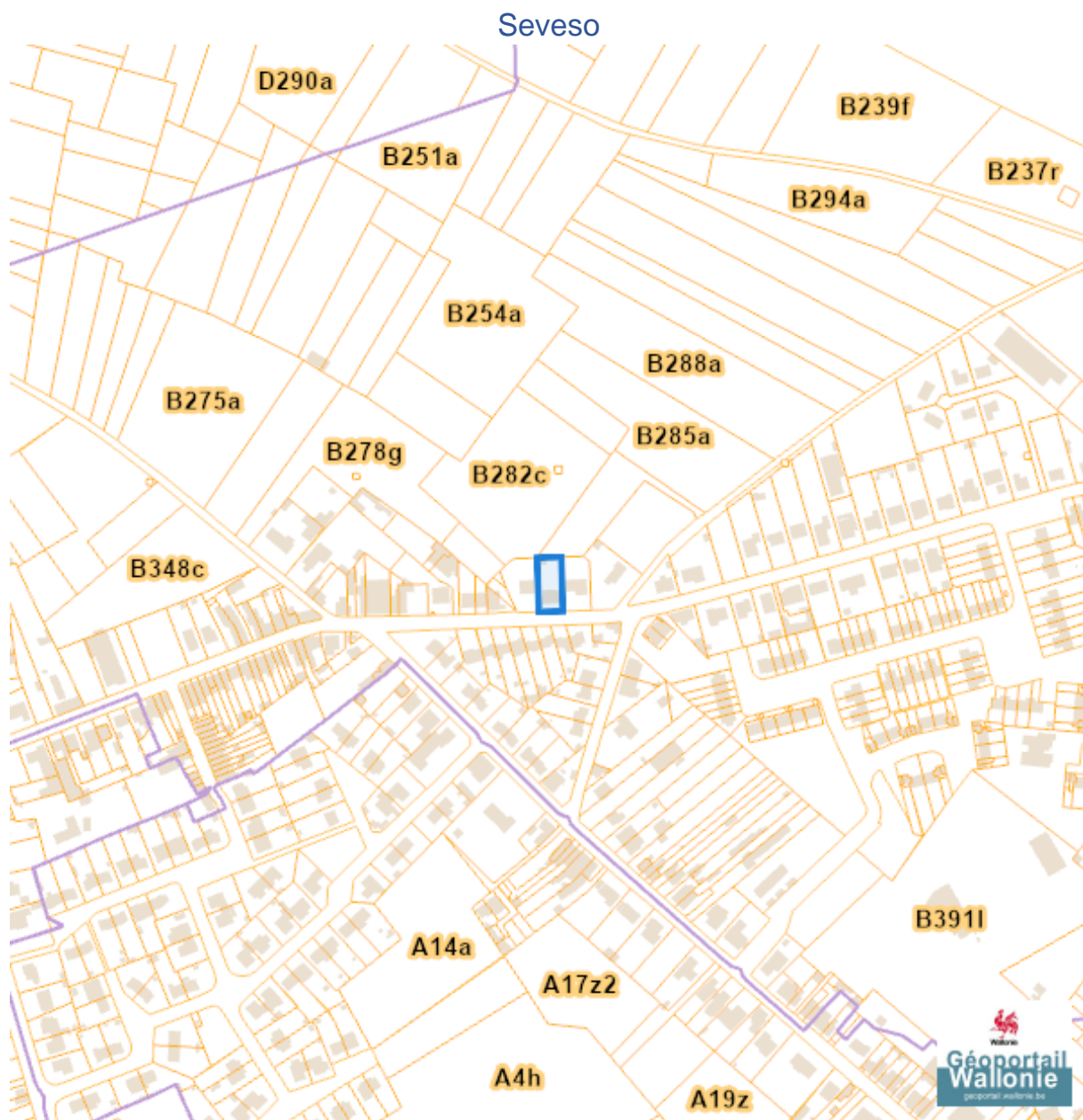
### Sites à réaménager inventaire (ISA)












### Taxation des bénéficiaires résultant d'une révision du plan de secteur





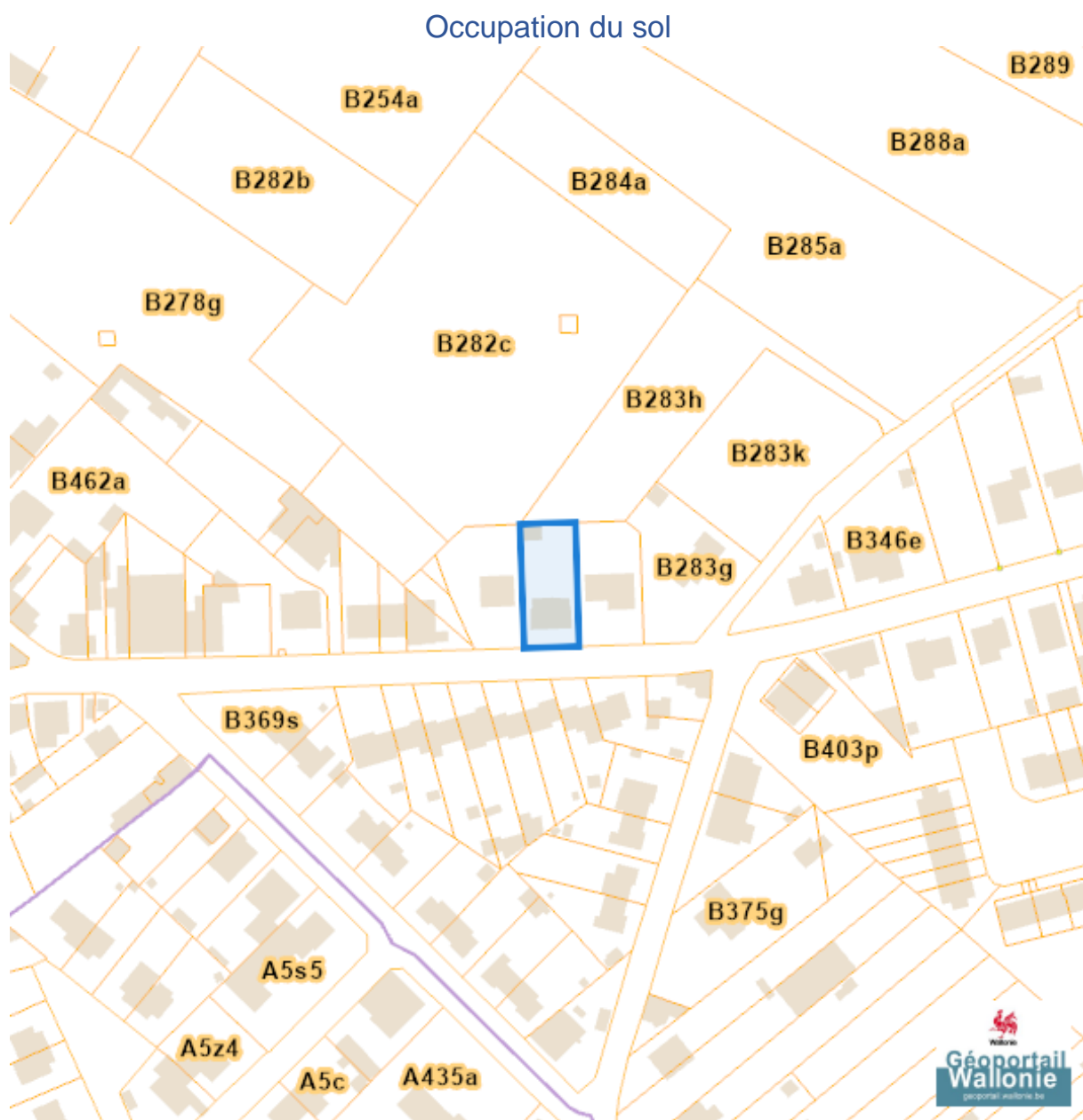


-  Zone vulnérable basées sur un risque de probabilité d'effets dangereux supérieure à E-5 et sur une distance de 100m autour du site SEVESO
-  Zone vulnérable basées sur un risque de probabilité d'effets dangereux comprise entre E-5 et E-6 et sur une distance de 200m autour du site SEVESO
-  Zone vulnérable basées sur une courbe provisoire de risque et sur une distance de 200m autour du site SEVESO
-  Seuil SEVESO
-  Petits seuils SEVESO
-  Grands seuils SEVESO
-  Seuil SEVESO
-  Petits seuils SEVESO
-  Grands seuils SEVESO

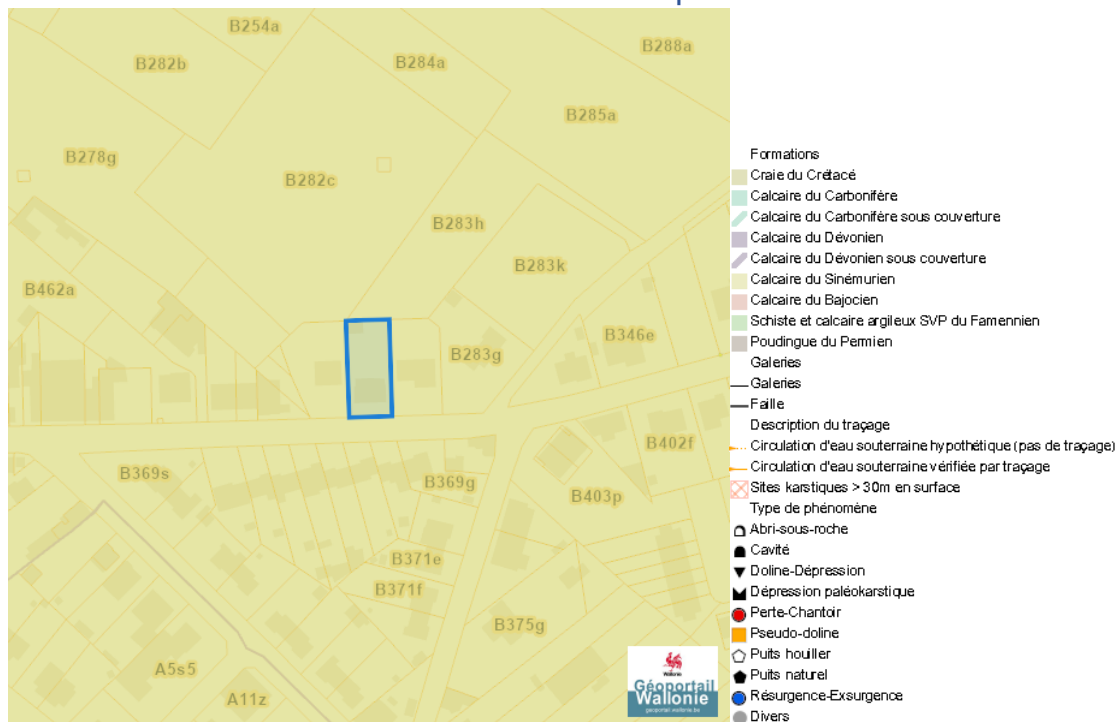
---

*Sol et sous-sol*

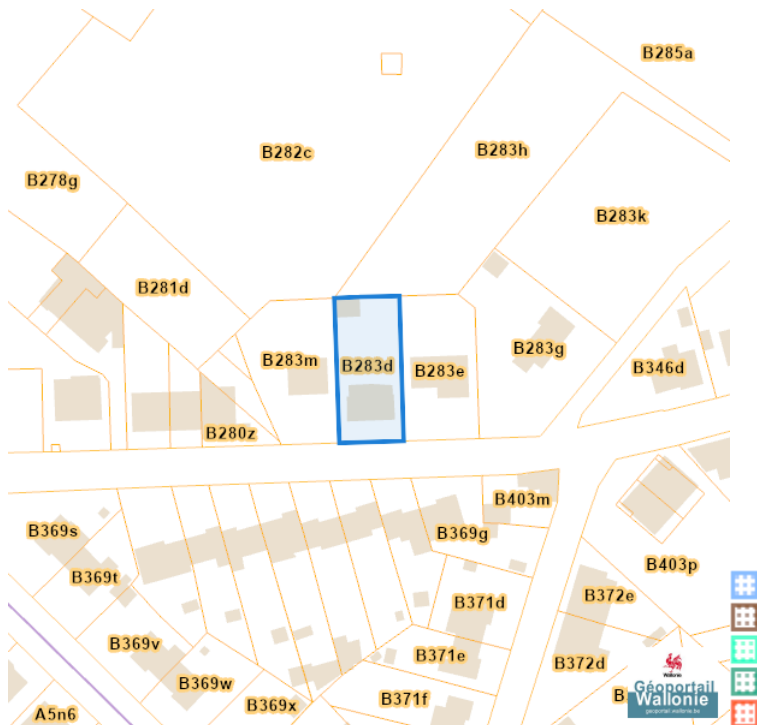
---



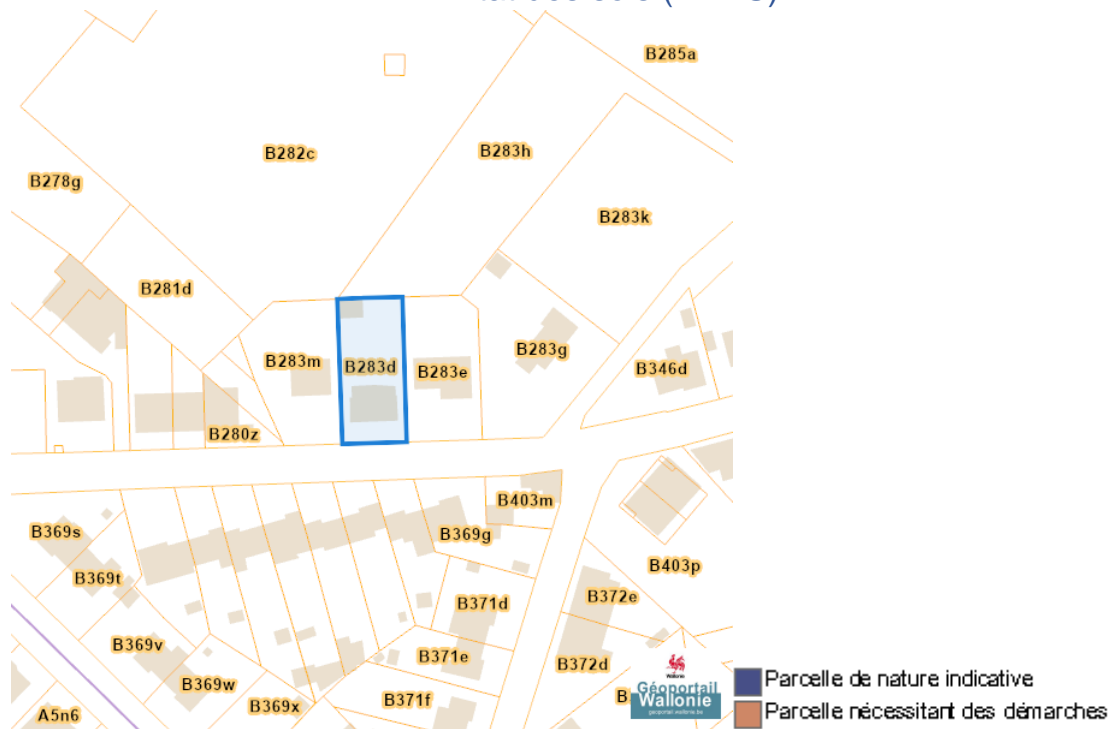
### Sites Karstiques



### Zones de consultation de la DRIGM

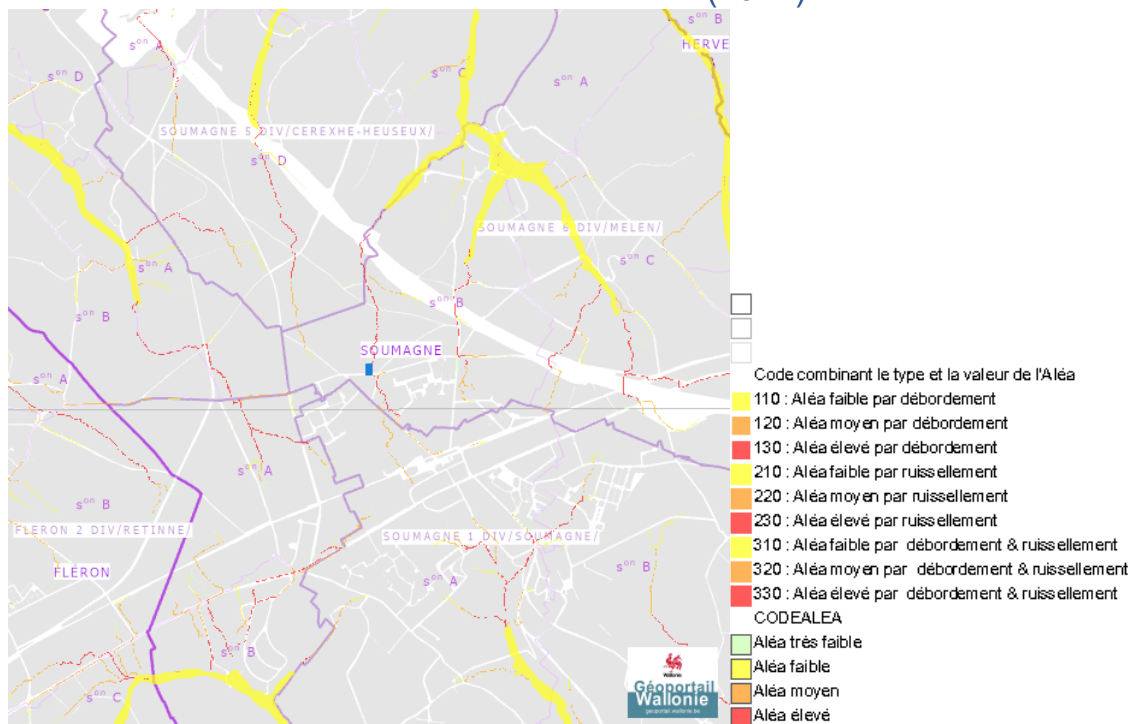


### Etat des sols (BDES)

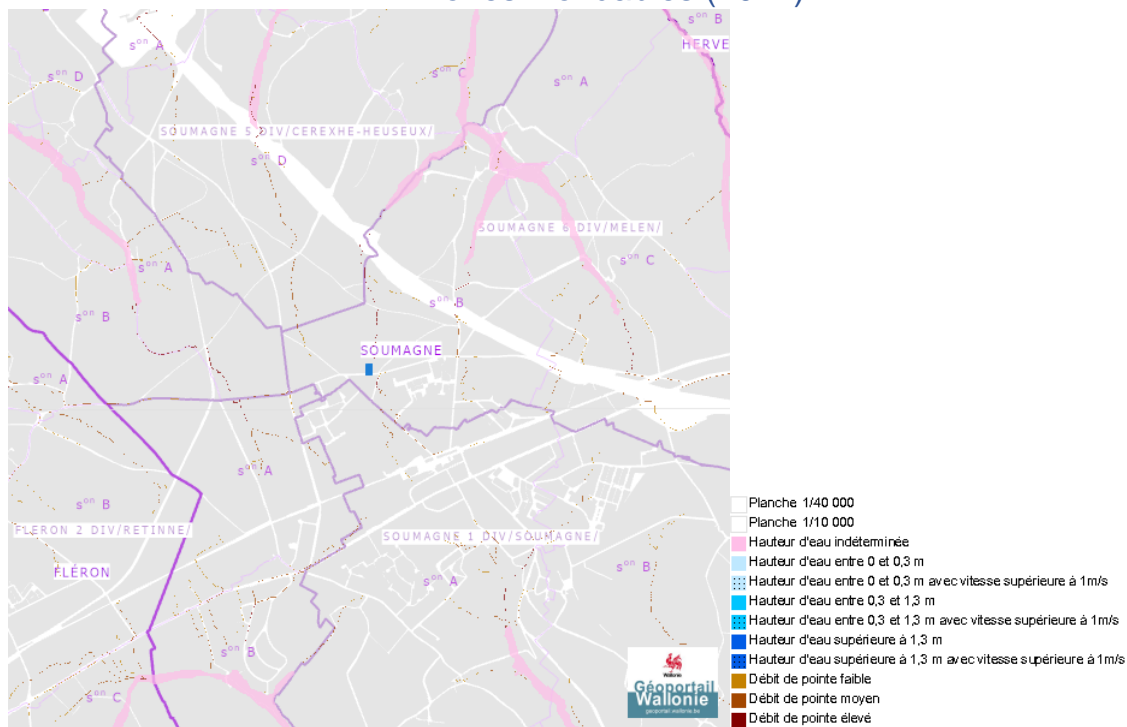


Eau

Aléa d' inondation (2021)



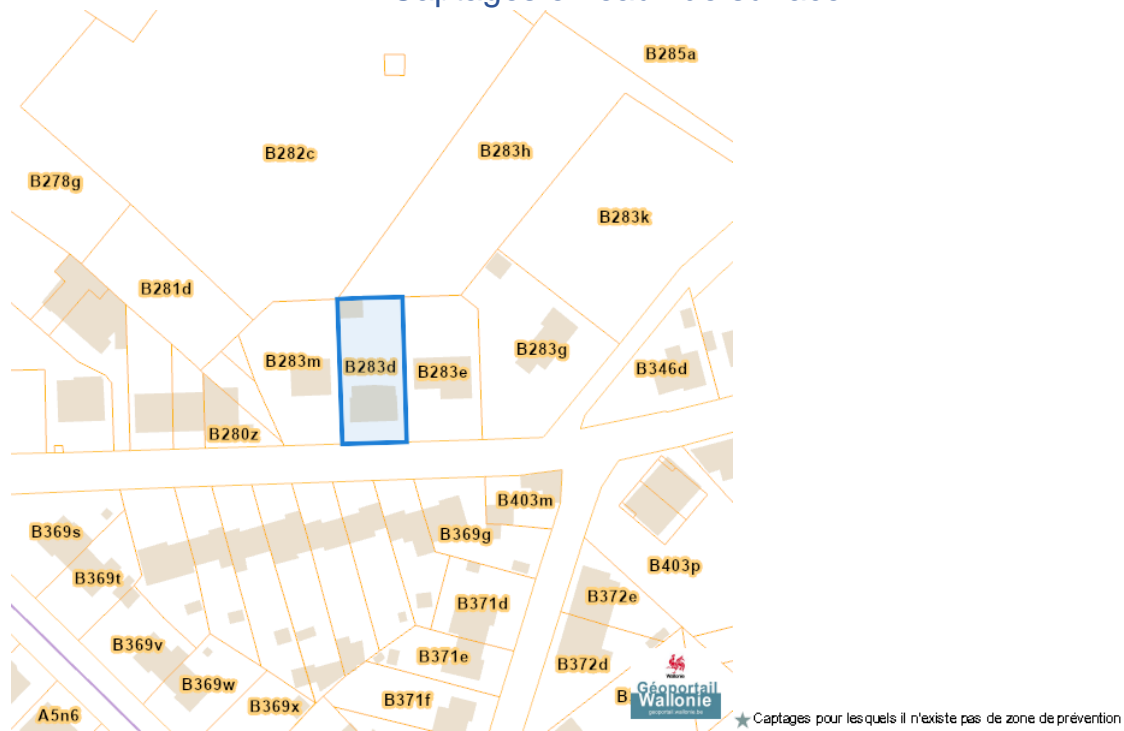
Zones inondables (2021)



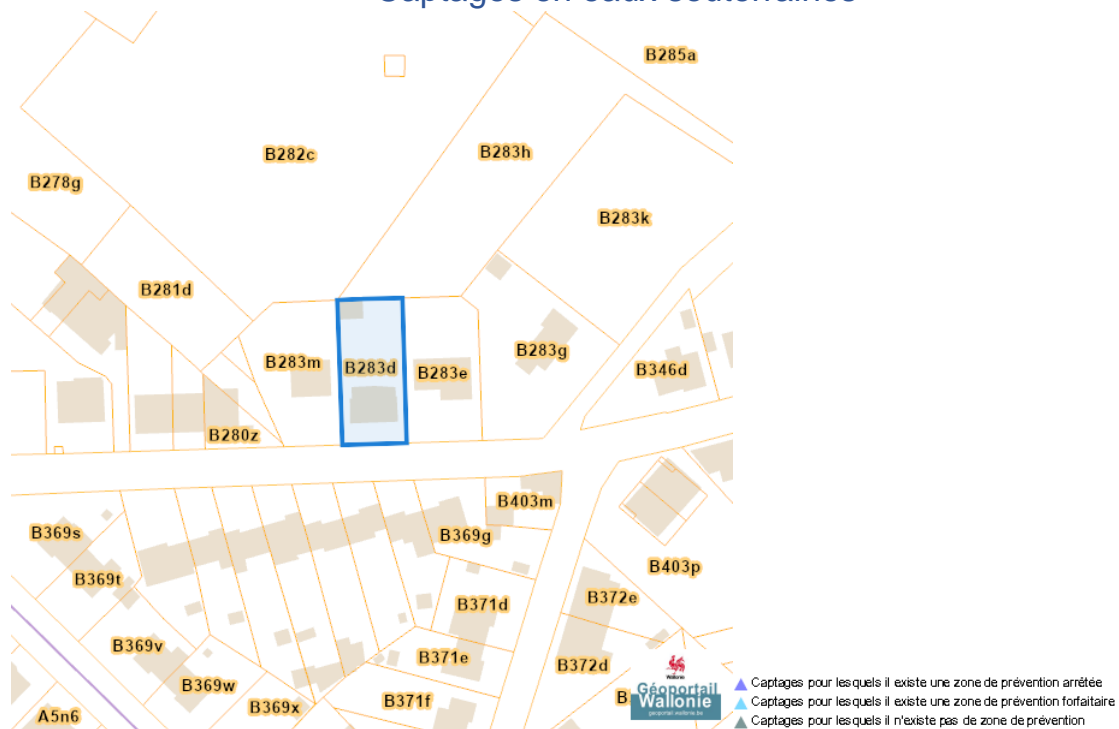
Dossier: 00-013497/002

Rue Campagne 56, 4633 Melen

## Captages en eaux de surface

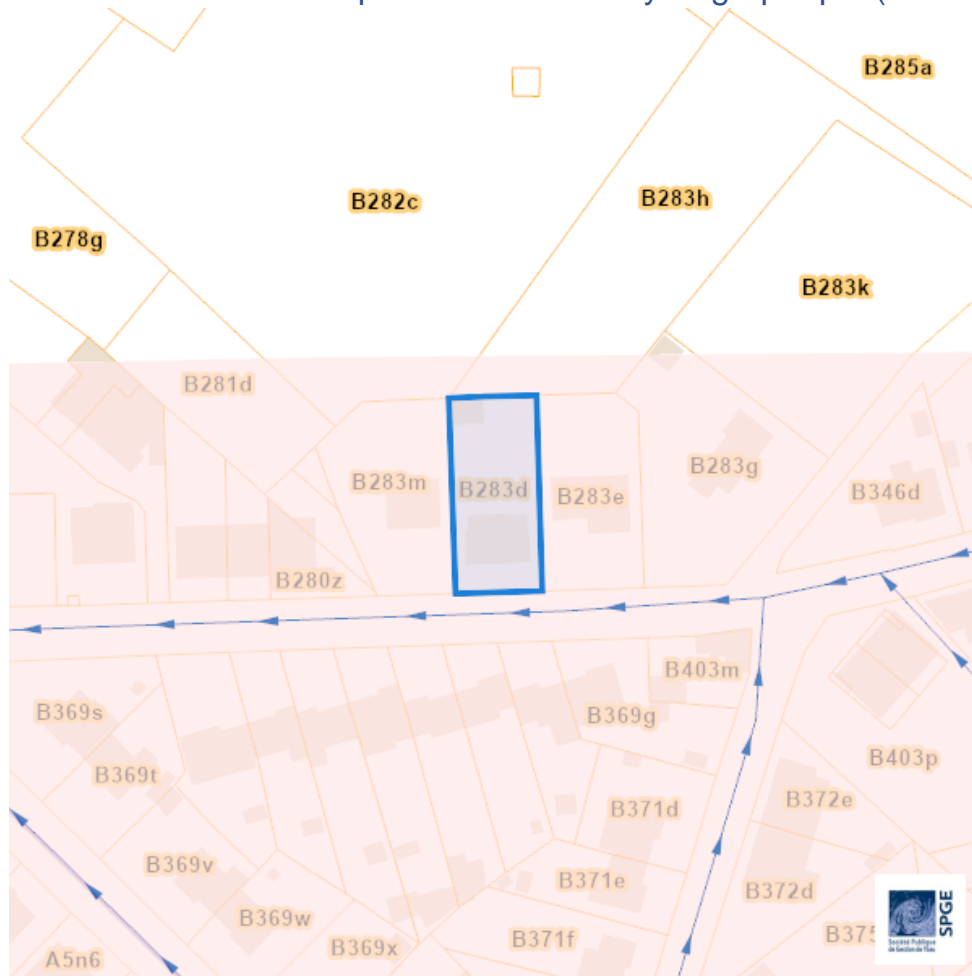


## Captages en eaux souterraines





Dossier: 00-013497/002

### Plan d'Assainissement par Sous-bassin Hydrographique (PASH)





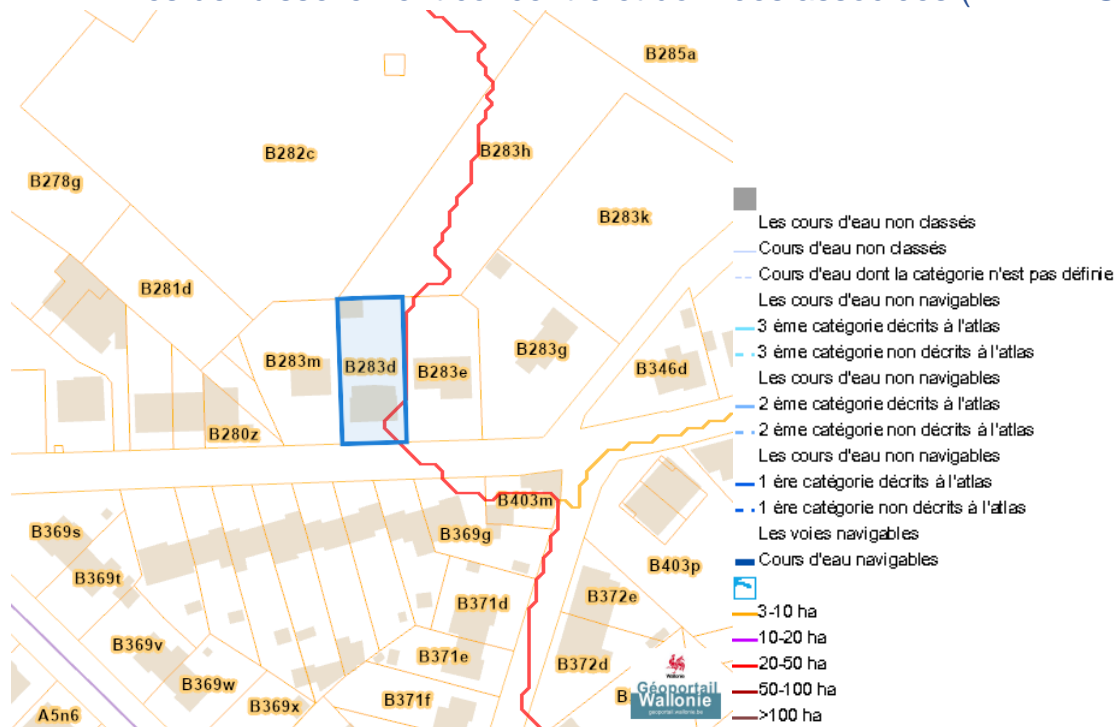
## Rue Campagne 56, 4633 Melen

- Assainissement collectif
  -  Collectif
  -  Collectif hors zone urbanisable
- Assainissement autonome
  -  Autonome
- Assainissement transitoire
  -  Transitoire
- Collecteurs gravitaires
  -  Collecteur gravitaire - Existant (localisation vérifiée)
  -  Collecteur gravitaire - Existant (schématique, localisation à vérifier)
  -  Collecteur gravitaire - En construction
  -  Collecteur gravitaire - A l'étude
- Collecteurs sous pression
  -  Collecteur sous-pression - Existant (localisation vérifiée)
  -  Collecteur sous-pression - Existant (schématique, localisation à vérifier)
  -  Collecteur sous-pression - En construction
  -  Collecteur sous-pression - A l'étude
- Type de système
  -  Strictement eaux usées
  -  Strictement eaux claires
- Unitaire (eaux usées et claires)
  -  Egout gravitaire - Existant (localisation vérifiée)
  -  Egout gravitaire - Existant (schématique, localisation à vérifier)
  -  Egout gravitaire - En construction
  -  Egout gravitaire - A l'étude
  -  Egout gravitaire - Existence à vérifier auprès de la commune
- Egout sous pression
  -  Egout sous pression - Existant (localisation vérifiée)
  -  Egout sous pression - Existant (schématique, localisation à vérifier)
  -  Egout sous pression - En construction
  -  Egout sous pression - A l'étude
  -  Egout sous pression - Existence à vérifier auprès de la commune
- Pompage
  -  Existant
  -  En construction
  -  A l'étude
- Publiques
  -  Existant
  -  En construction
  -  A l'étude
  -  A déclasser
  -  Hors Wallonie

Dossier: 00-013497/002

Rue Campagne 56, 4633 Melen

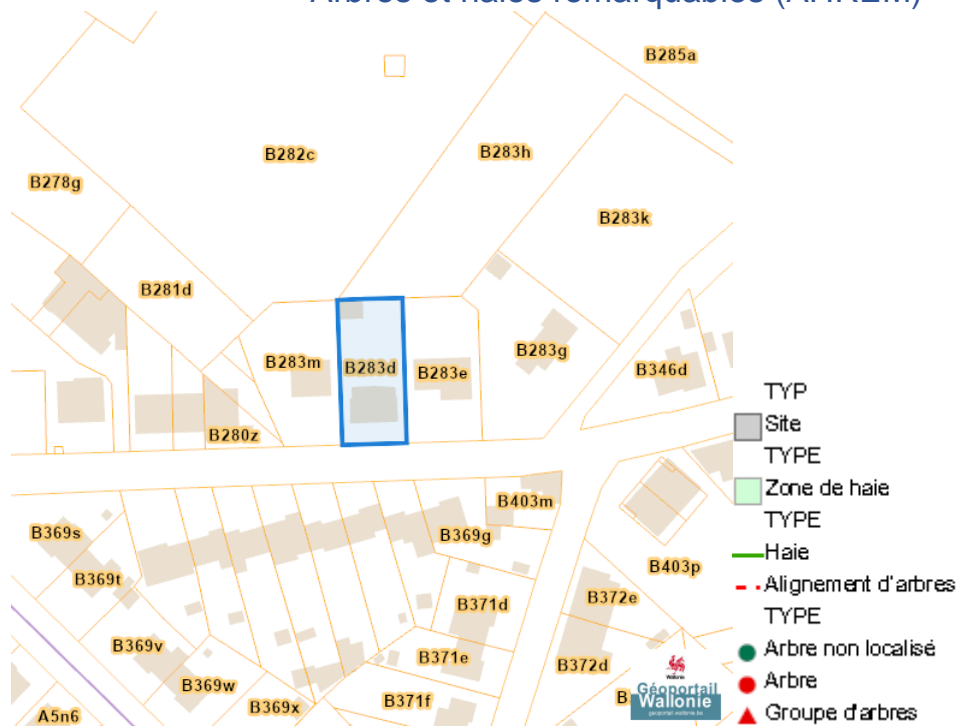
## Axes de ruissellement concentré et données associées (LIDAXES)



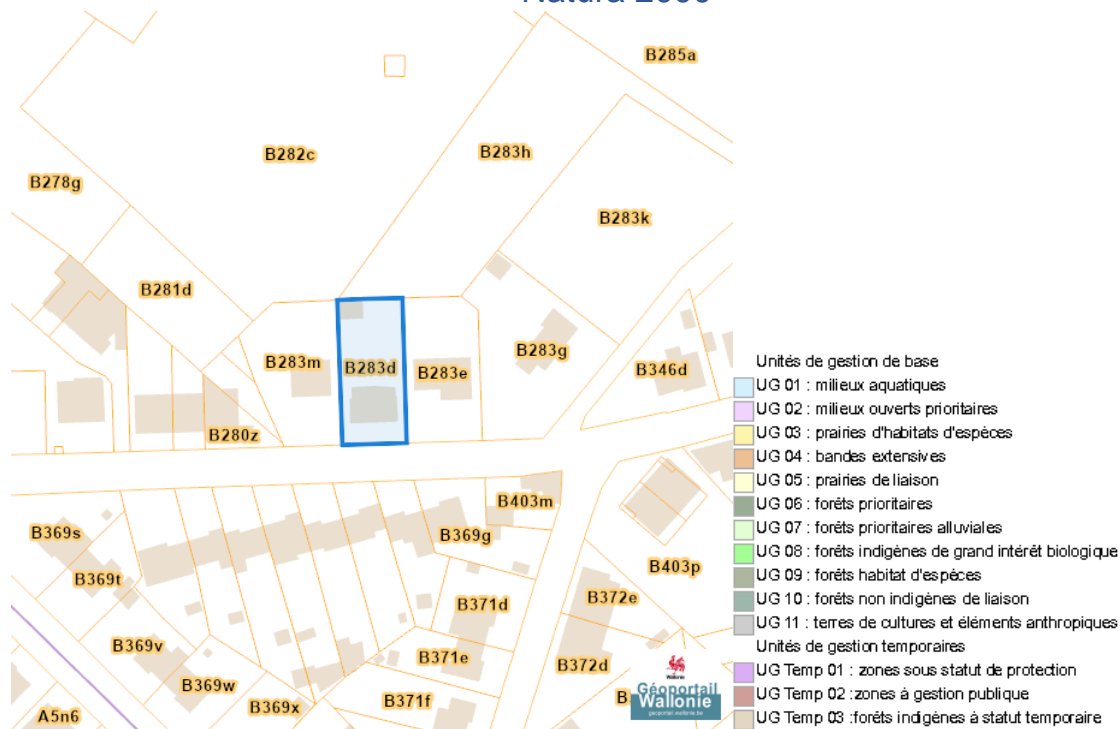
Dossier: 00-013497/002

## Nature

## Arbres et haies remarquables (AHREM)



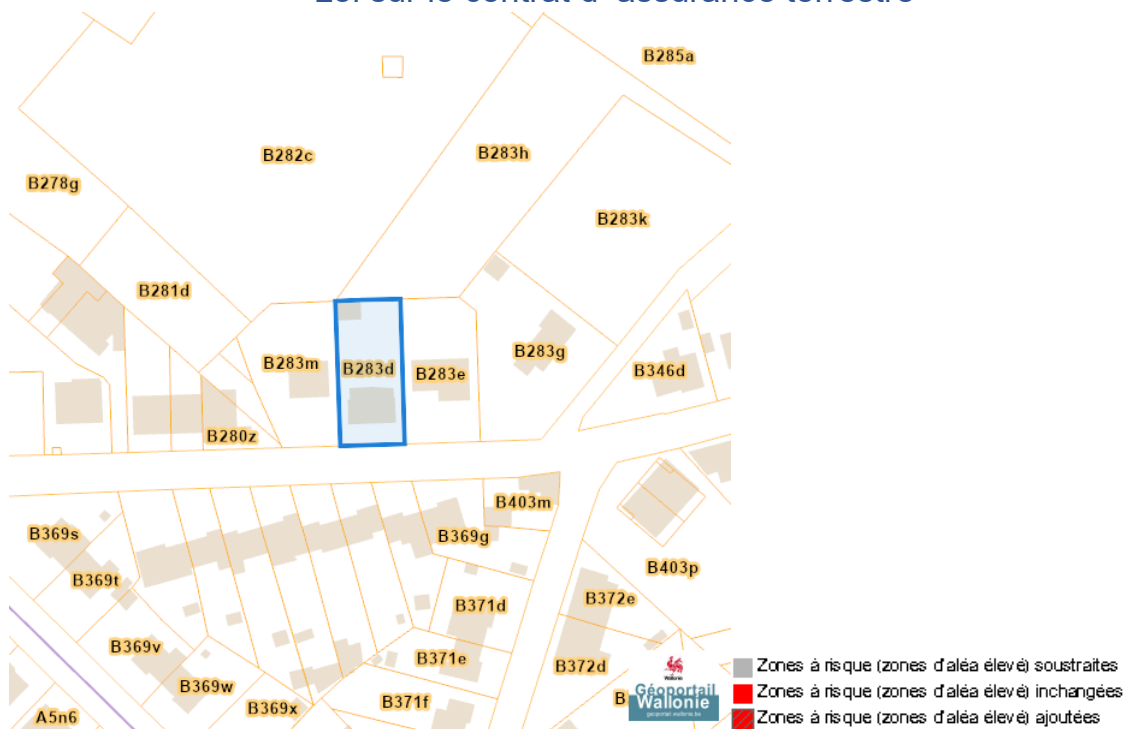
## Natura 2000



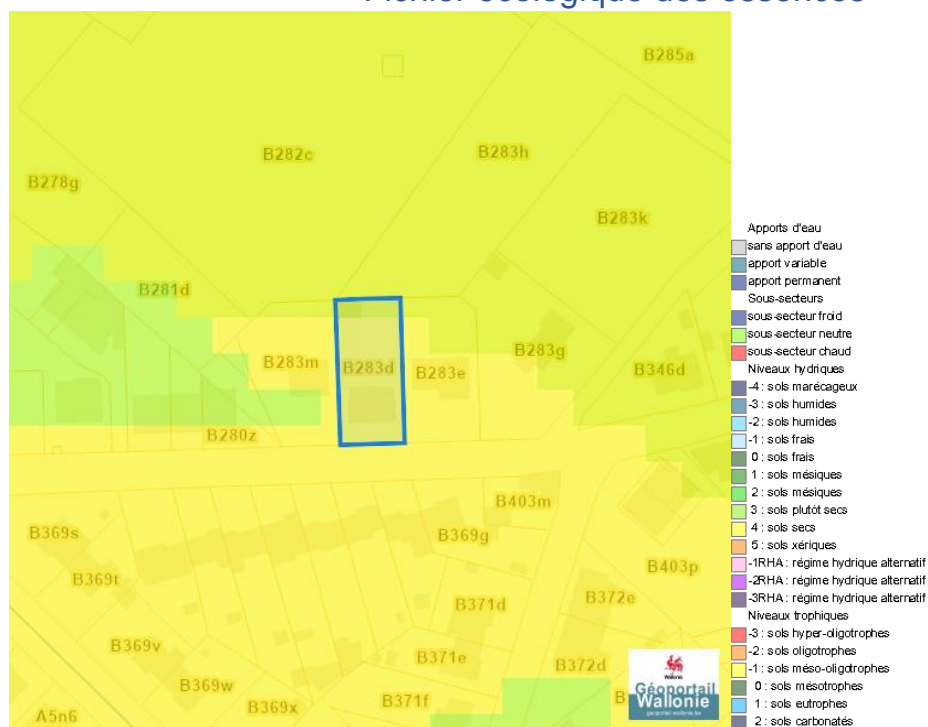
Dossier: 00-013497/002

Rue Campagne 56, 4633 Melen

### Loi sur le contrat d'assurance terrestre

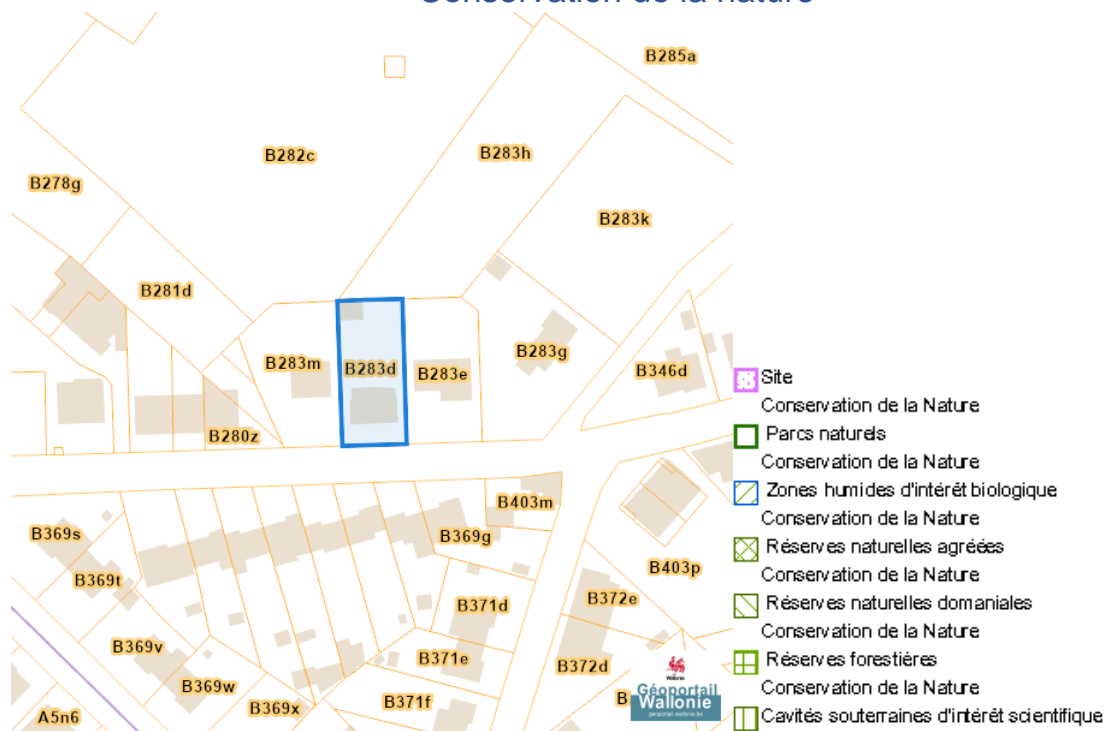


### Fichier écologique des essences

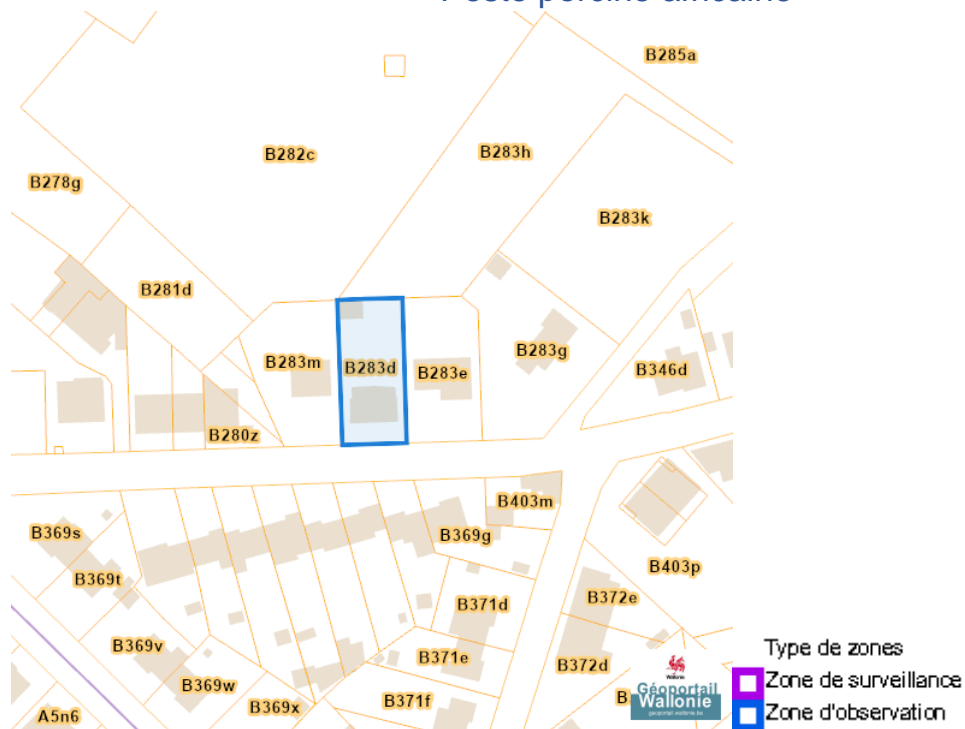


Dossier: 00-013497/002

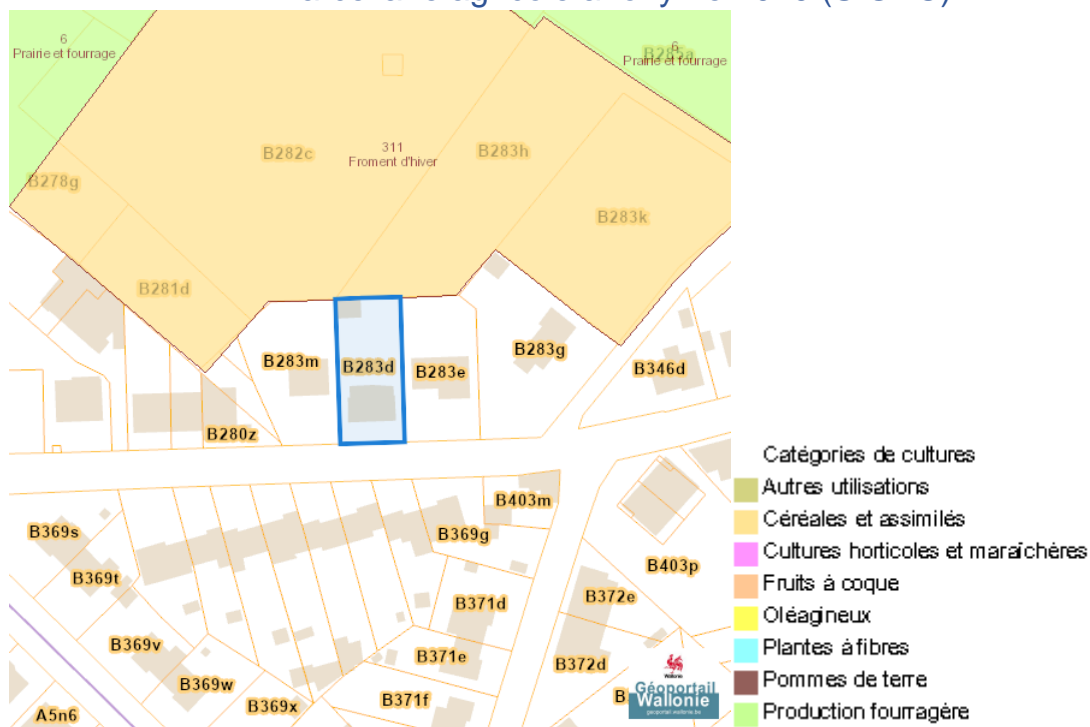
### Conservation de la nature



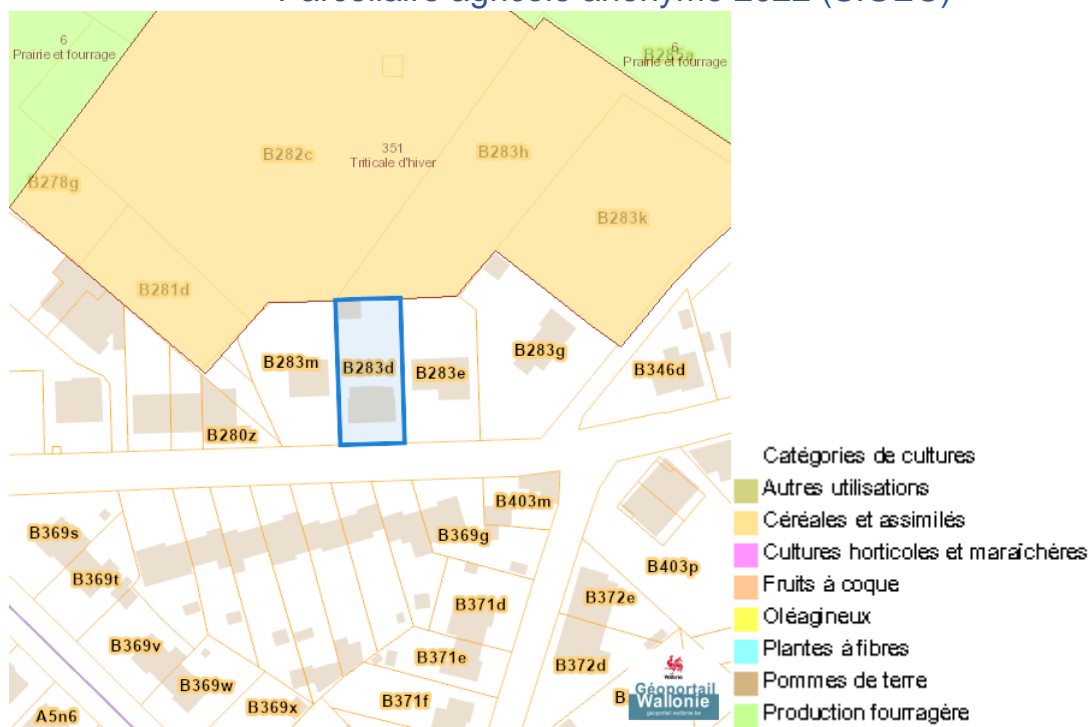
### Peste porcine africaine



### Parcelle agricole anonyme 2019 (SIGEC)



### Parcelle agricole anonyme 2022 (SIGEC)

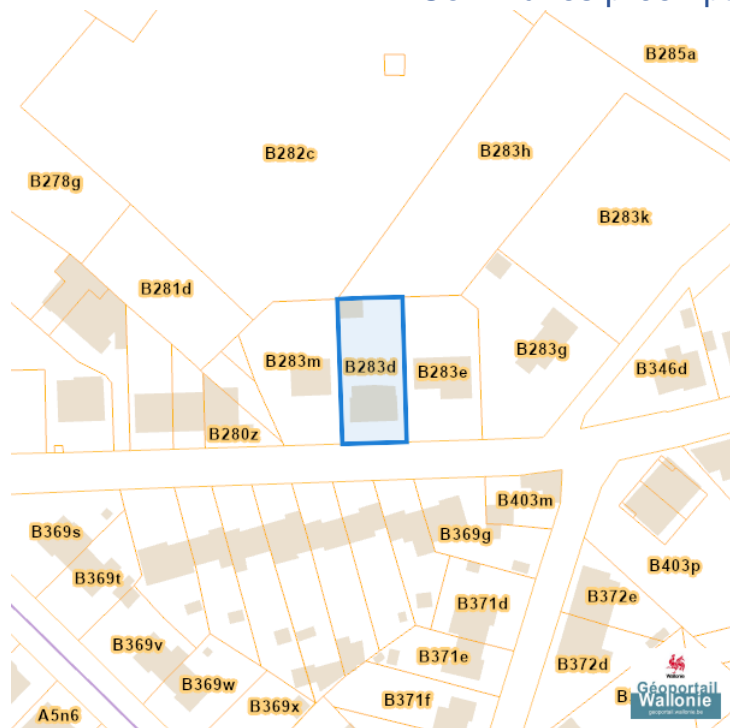


---

*Droit de préemption*


---

## Communes préemptibles



Préemption, Service extérieur

- Droit de préemption, Service extérieur de Mons
- Droit de préemption, Service extérieur de Libramont
- Droit de préemption, Service extérieur de Huy
- Pas de droit de préemption

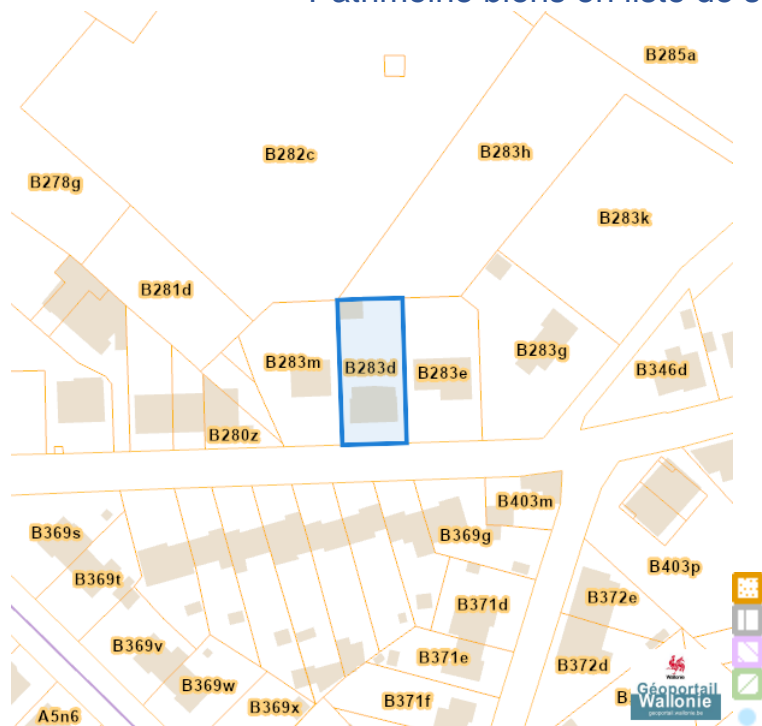


---

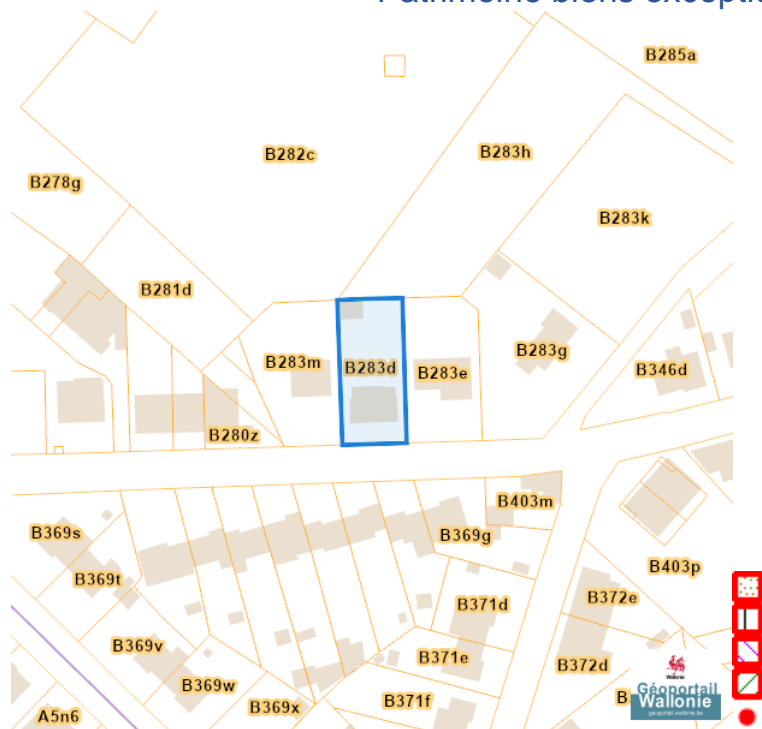
*Patrimoine immobilier*

---

## Patrimoine biens en liste de sauvegarde

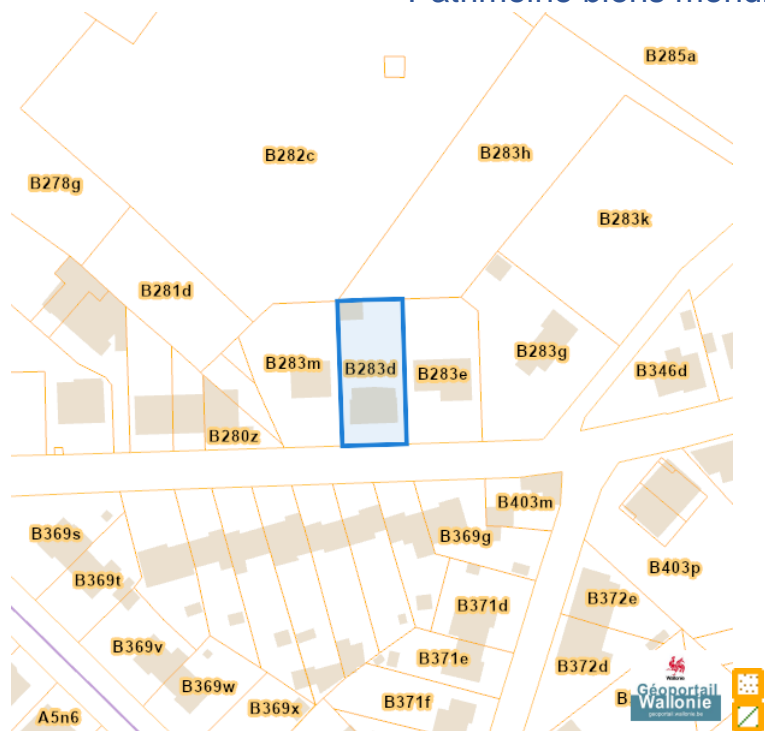


## Patrimoine biens exceptionnels

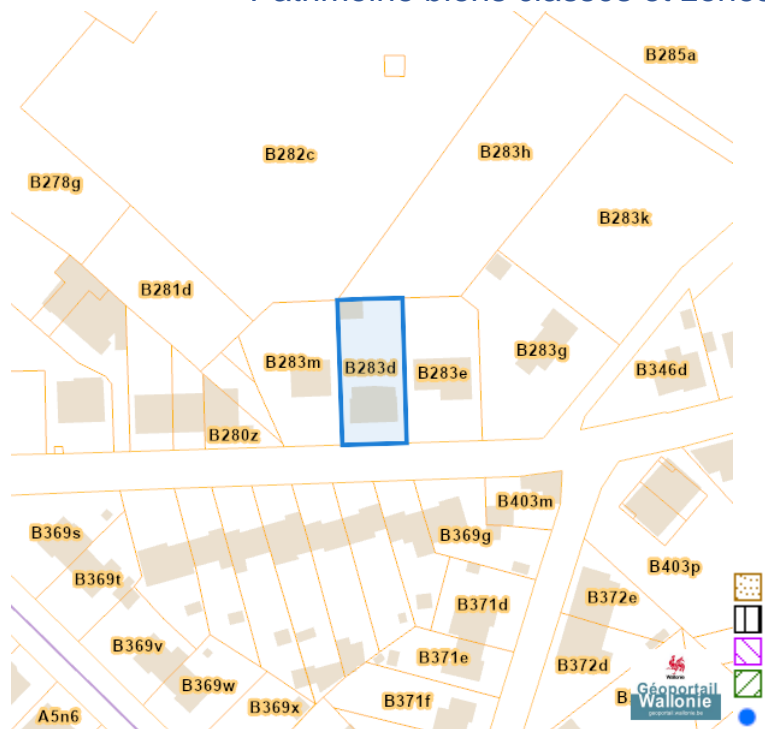


Dossier: 00-013497/002

### Patrimoine biens mondiaux

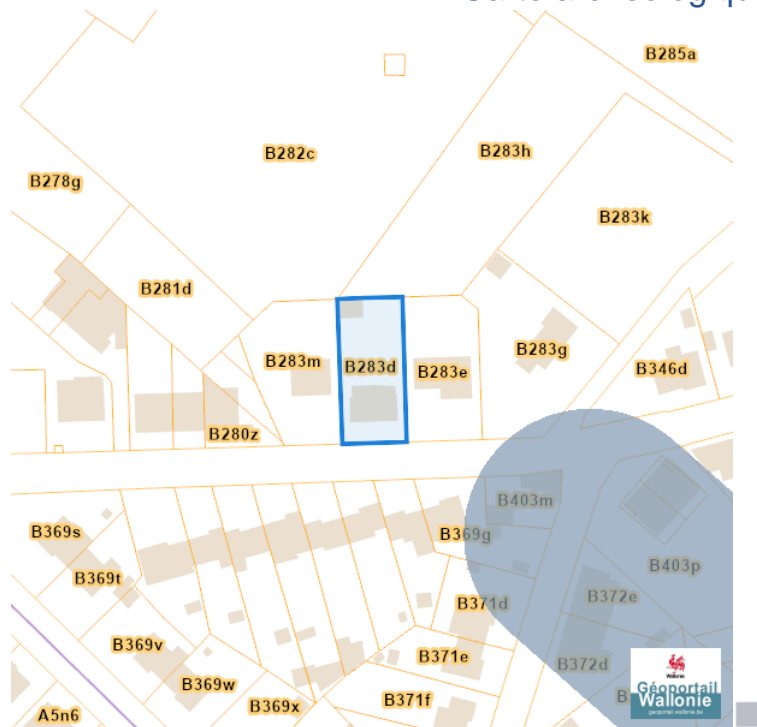


### Patrimoine biens classés et zones de protection

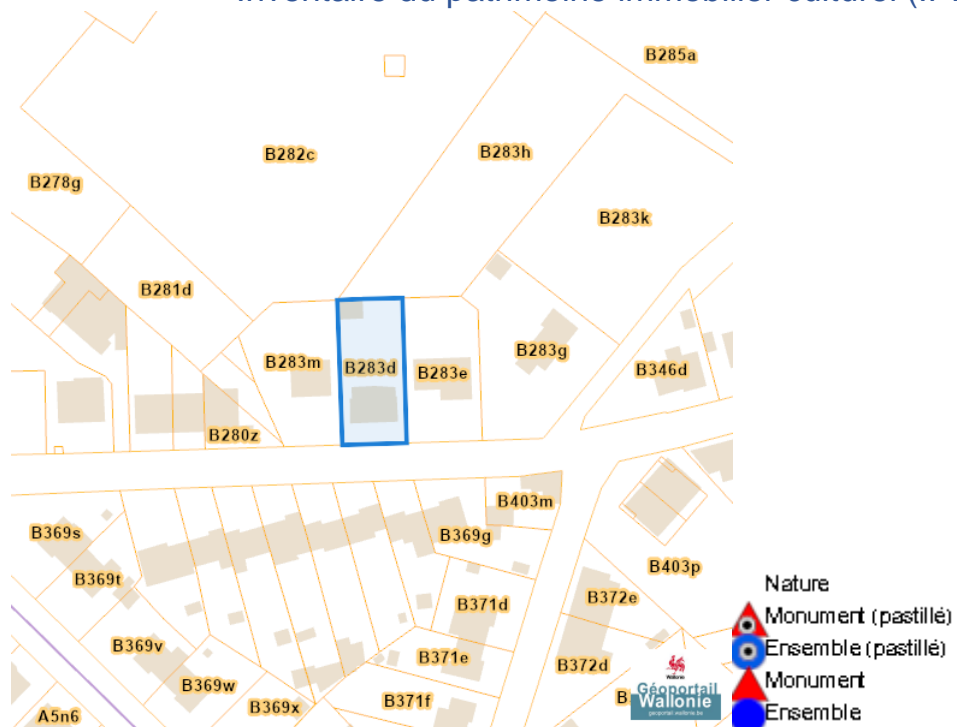


Rue Campagne 56, 4633 Melen

## Carte archéologique



## Inventaire du patrimoine immobilier culturel (IPIC)



Dossier: 00-013497/002

## Cartes historiques

## Atlas des voiries vicinales



Dossier: 00-013497/002

## Autres cartes

## Réseau routier régional et bornes associées

