

DC à la carte



*Rue du Château de Micheroux 4, 4630
Soumagne
62099A0184/00E004*

[Lieu](#)
[Environs](#)
[Cadastre](#)
[Plan régional](#)
[Amenagement du territoire](#)
[Sol et sous-sol](#)
[Eau](#)
[Nature](#)
[Droit de préemption](#)
[Patrimoine immobilier](#)
[Cartes historiques](#)
[Autres cartes](#)

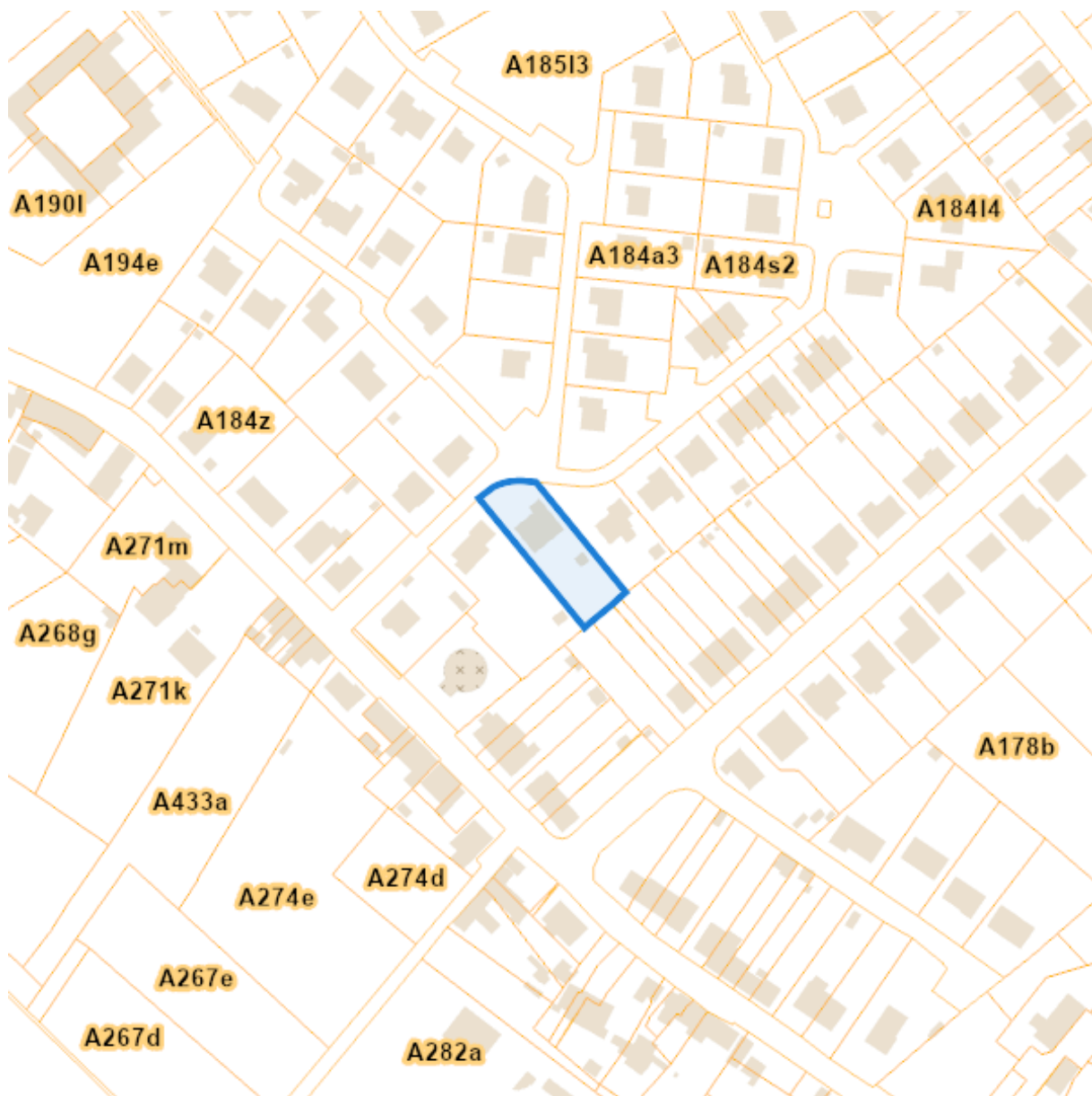
Dossier: 00-011708/005

Lieu



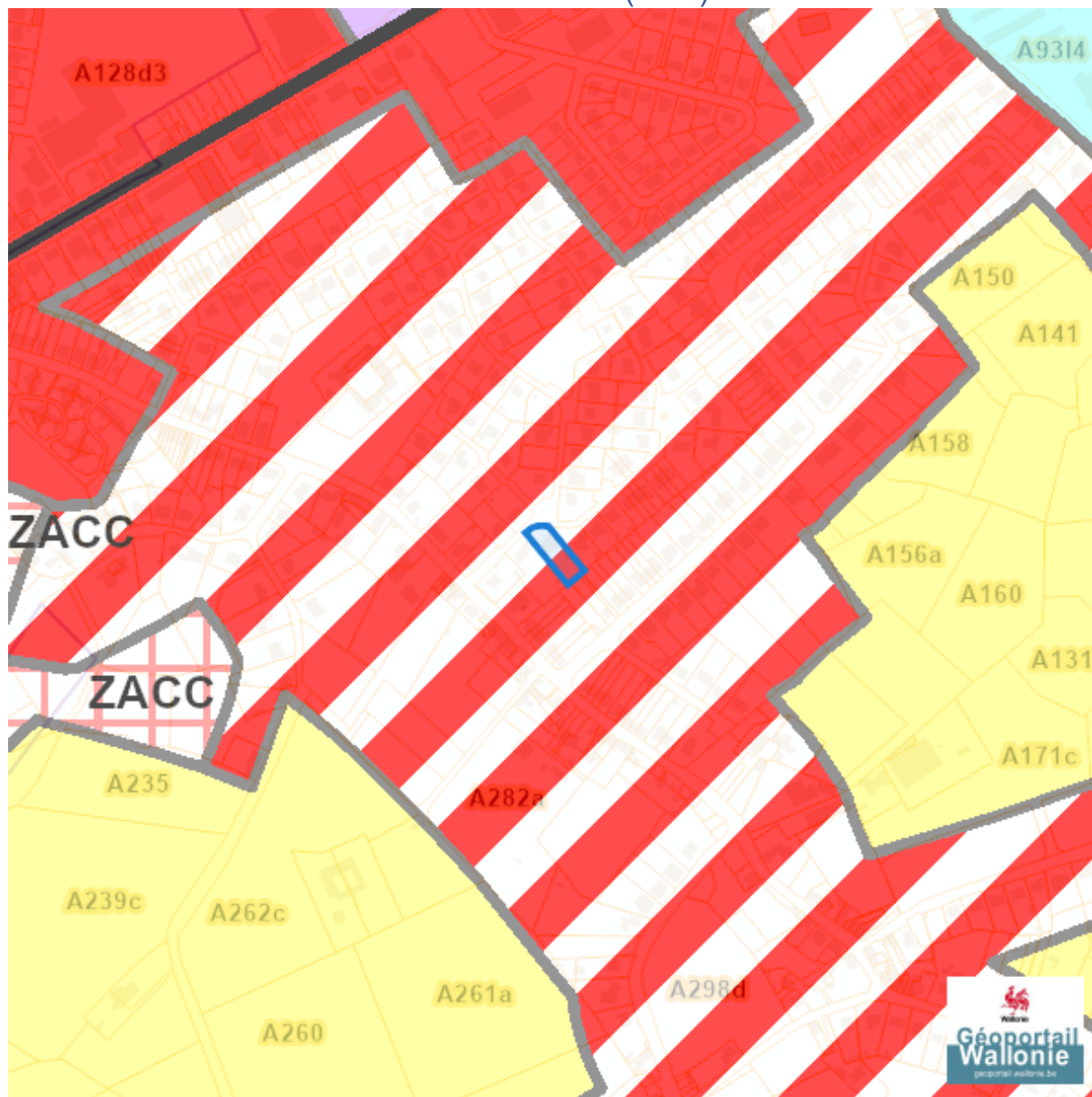
Dossier: 00-011708/005

Environs































Plan régional

Plan de secteur (PDS)



Dossier: 00-011708/005

Rue du Château de Micheroux 4, 4630 Soumagne

-  Habitat
-  Habitat à caractère rural
-  Habitat vert
-  Services publics et équipements communautaires
-  Centre d'enfouissement technique
-  Centre d'enfouissement technique désaffecté
-  Loisirs
-  Activité économique mixte
-  Activité économique industrielle
-  Activité économique spécifique Agro-Economique
-  Activité économique spécifique Grande Distribution
-  Activité économique spécifique Risque majeur
-  Dépendances d'extraction
-  Extraction à destination agricole
-  Extraction à destination forestière
-  Extraction à destination espaces verts
-  Extraction à destination zone naturelle
-  Aménagement communal concerté
-  Aménagement communal concerté à caractère économique
-  Enjeu communal
-  Enjeu régional
-  Agricole
-  Forestière
-  Espaces verts
-  Naturelle
-  Parc
-  Eau
-  Non affectée ("zone blanche")

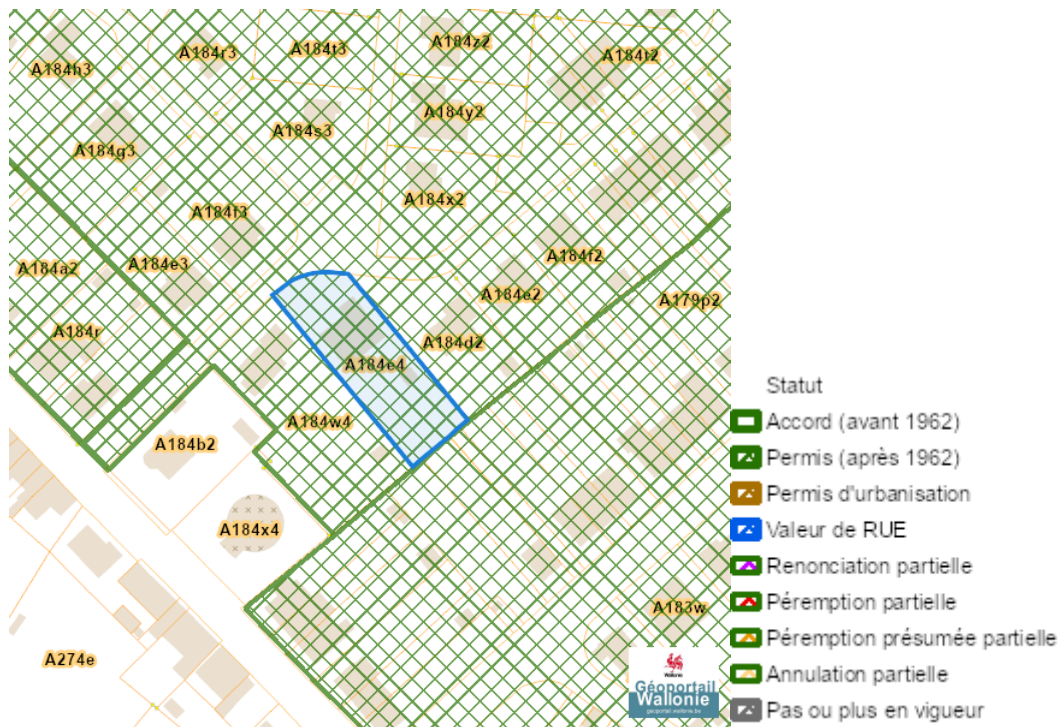
Dossier: 00-011708/005

Avant-projets et projets de modification du Plan du Secteur

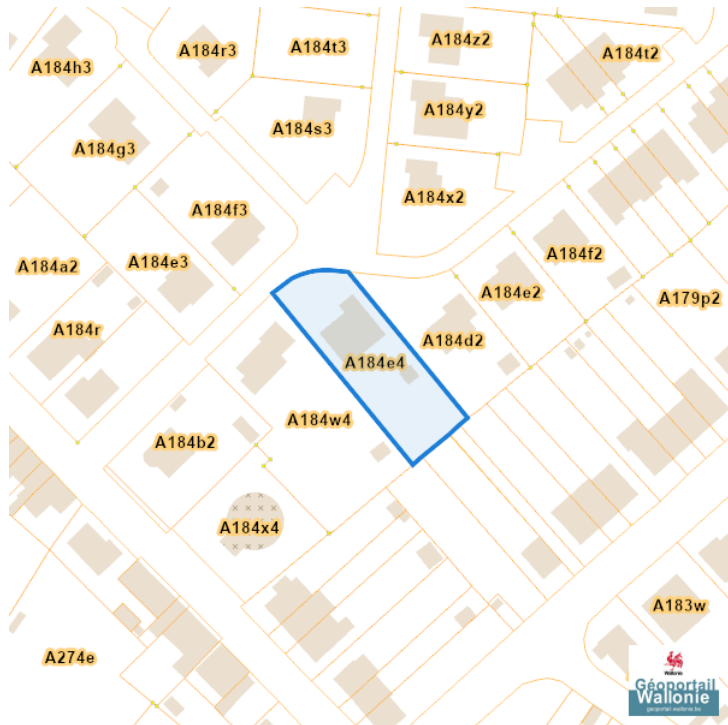


Aménagement du territoire

Lotissements

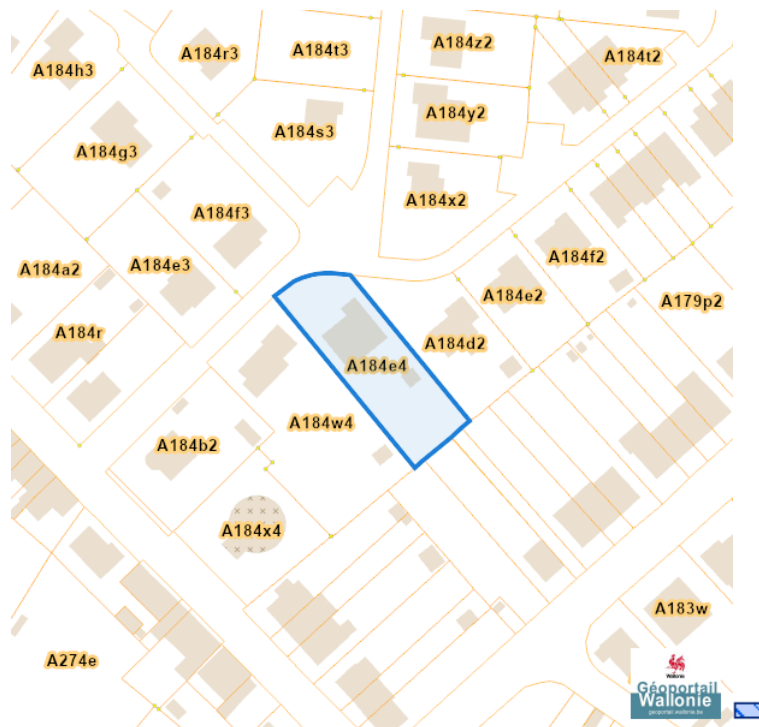


Plan Habitat Permanent

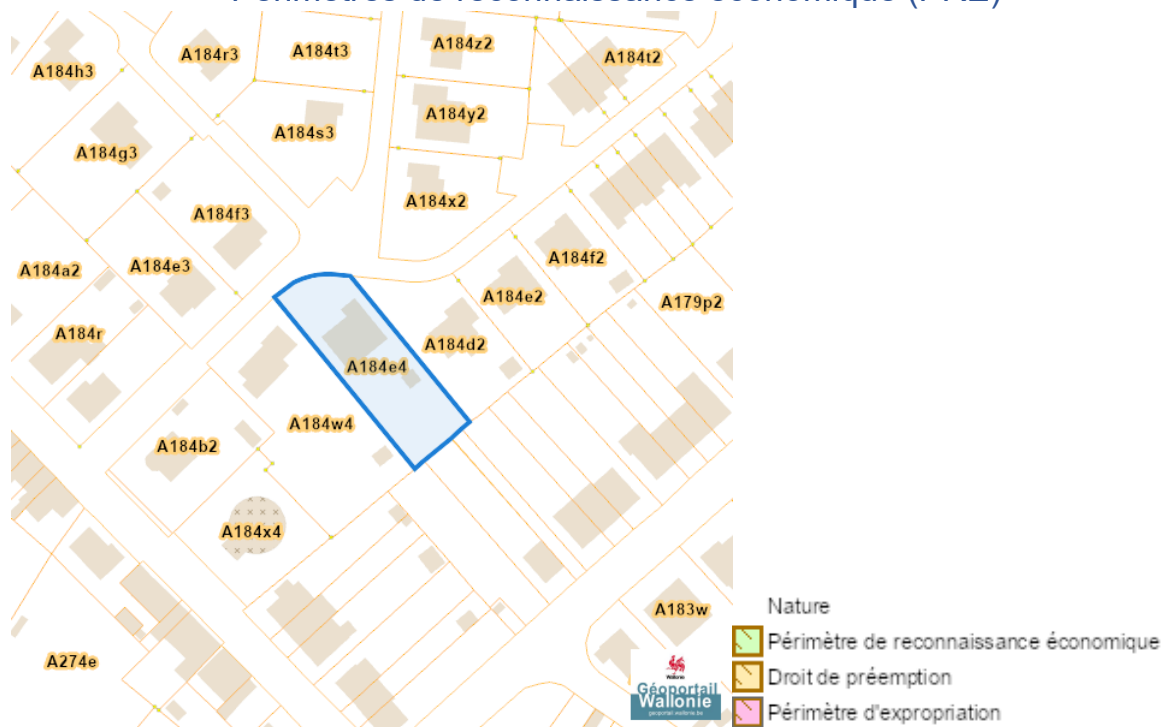


Rue du Château de Micheroux 4, 4630 Soumagne

Périmètres de remembrement urbain (PRU)



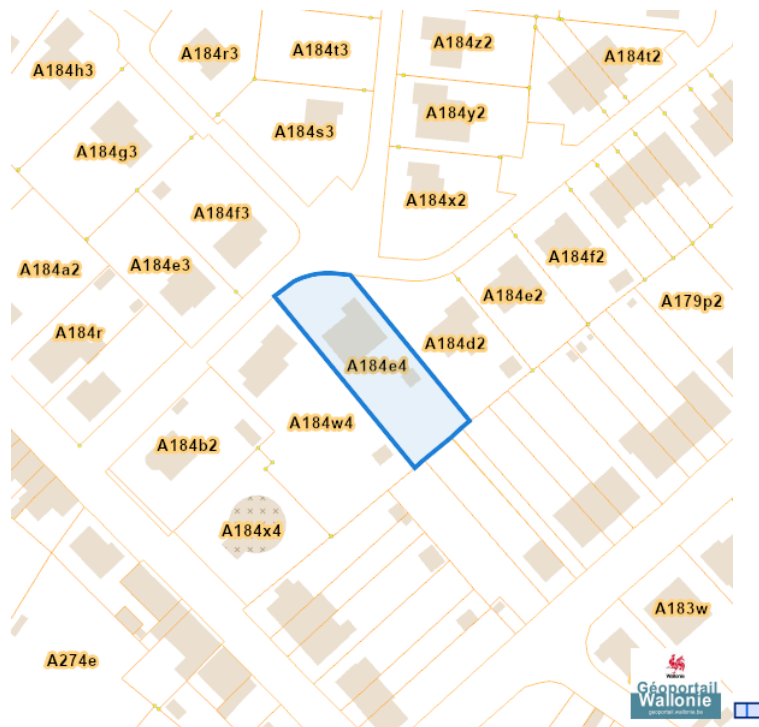
Périmètres de reconnaissance économique (PRE)



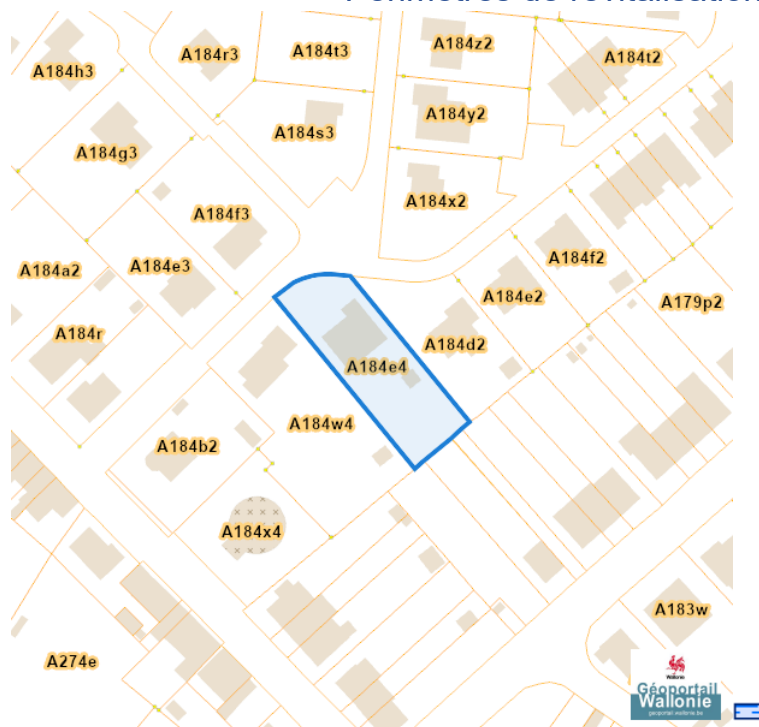
Dossier: 00-011708/005

Rue du Château de Micheroux 4, 4630 Soumagne

Périmètres de rénovation urbaine



Périmètres de revitalisation urbaine



Dossier: 00-011708/005

Rue du Château de Micheroux 4, 4630 Soumagne

Schéma d'Orientation Local (SOL)

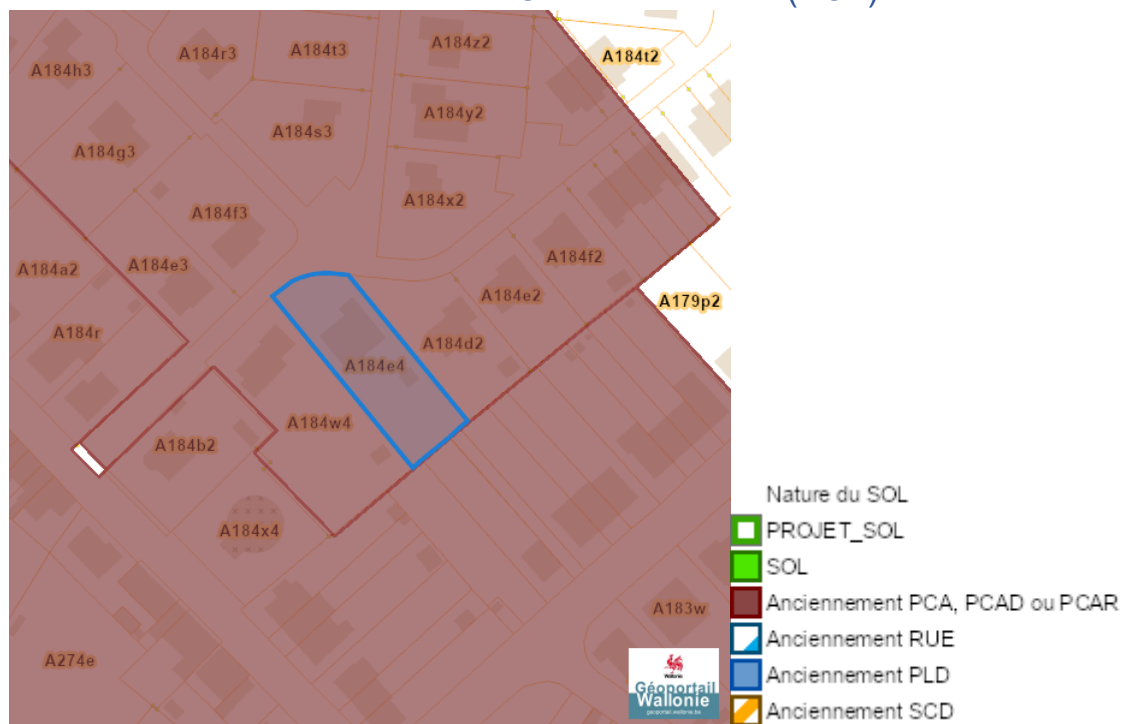
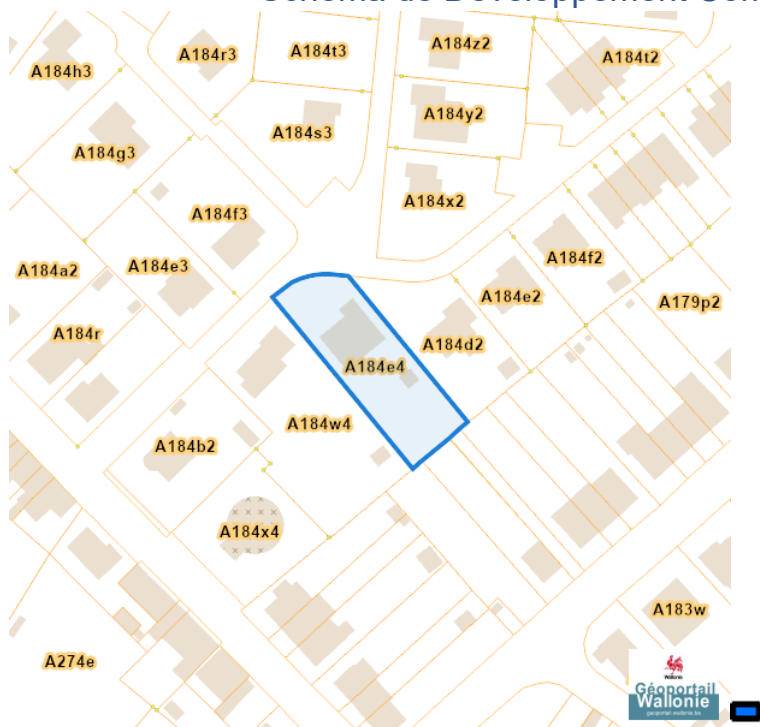


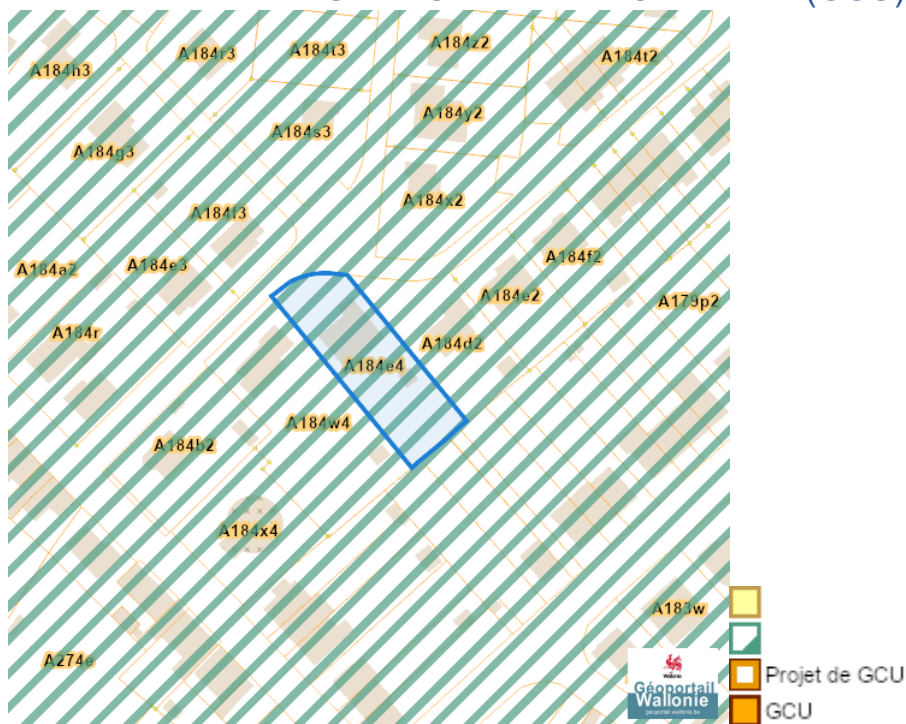
Schéma de Développement Communal (SDC)



Dossier: 00-011708/005

Rue du Château de Micheroux 4, 4630 Soumagne

Guide Communal d'Urbanisme (GCU)



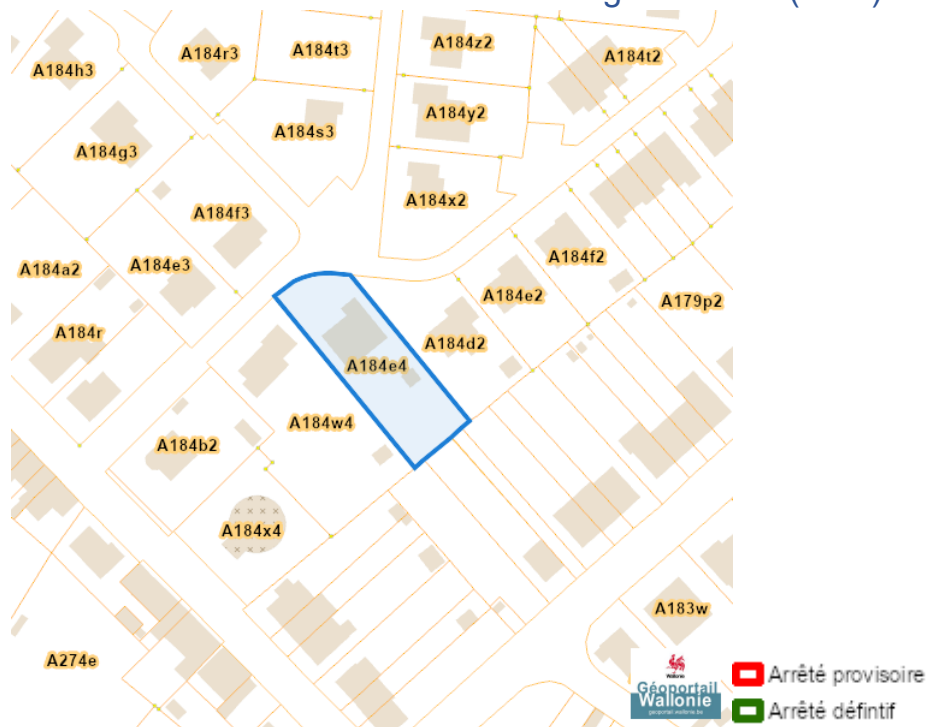
Guide Régional d'Urbanisme (GRU)



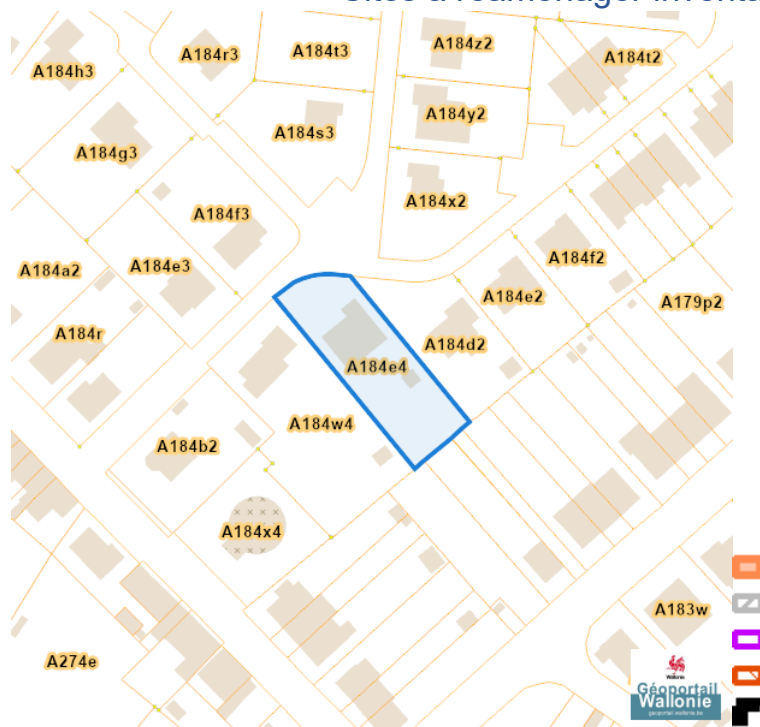
Dossier: 00-011708/005

Rue du Château de Micheroux 4, 4630 Soumagne

Sites à réaménager de droit (SAR)

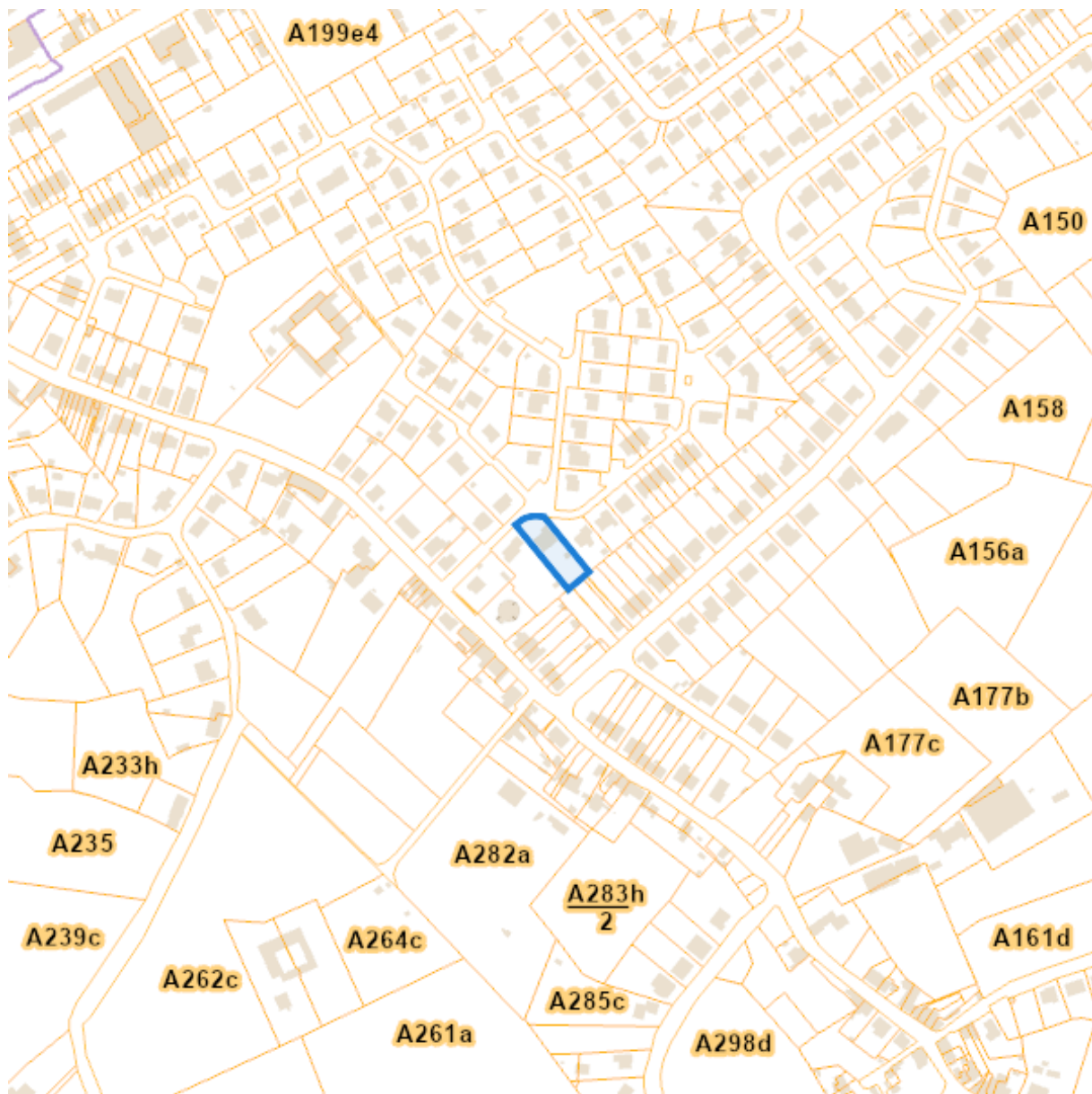


Sites à réaménager inventaire (ISA)



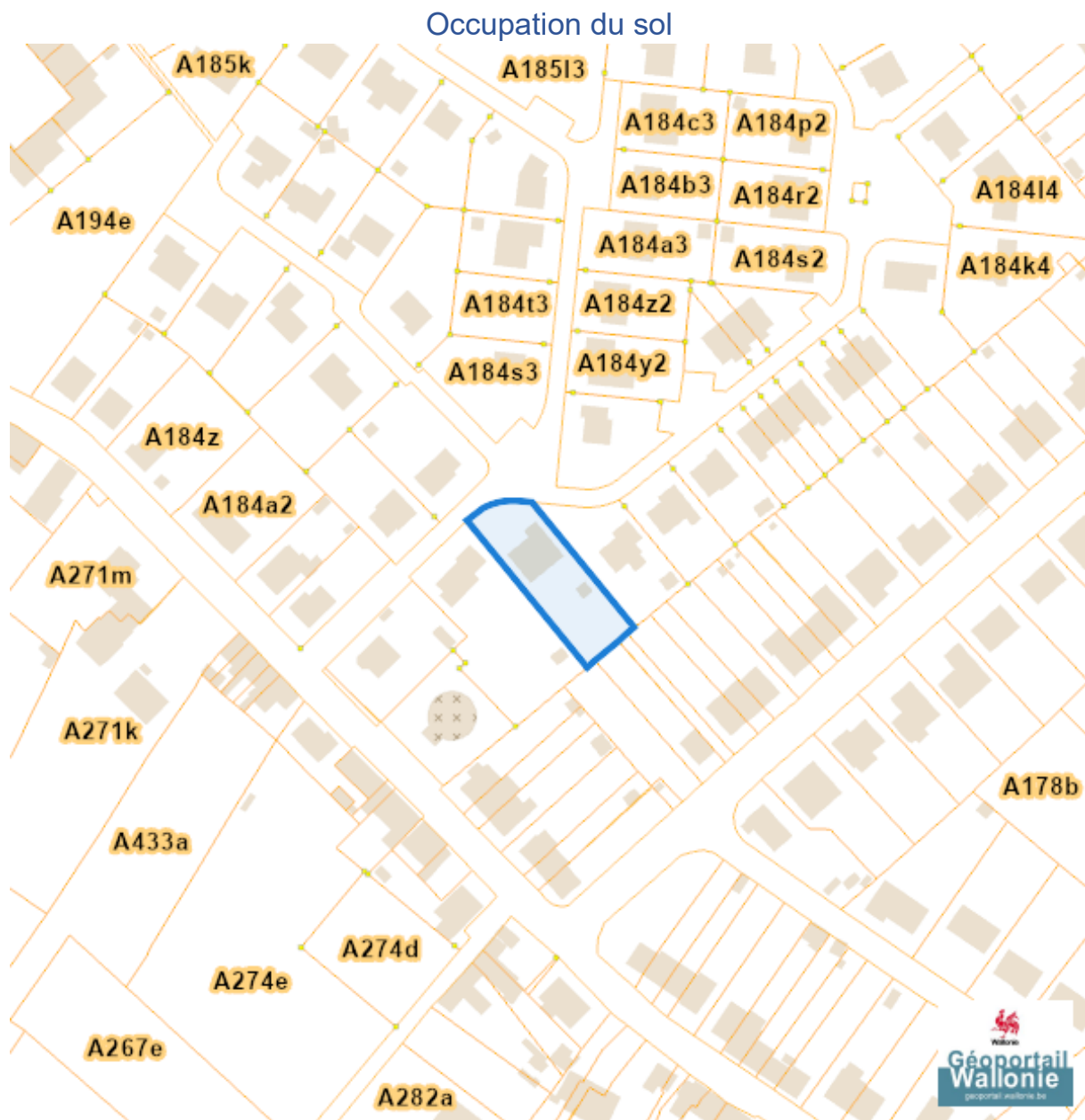
Dossier: 00-011708/005

Seveso

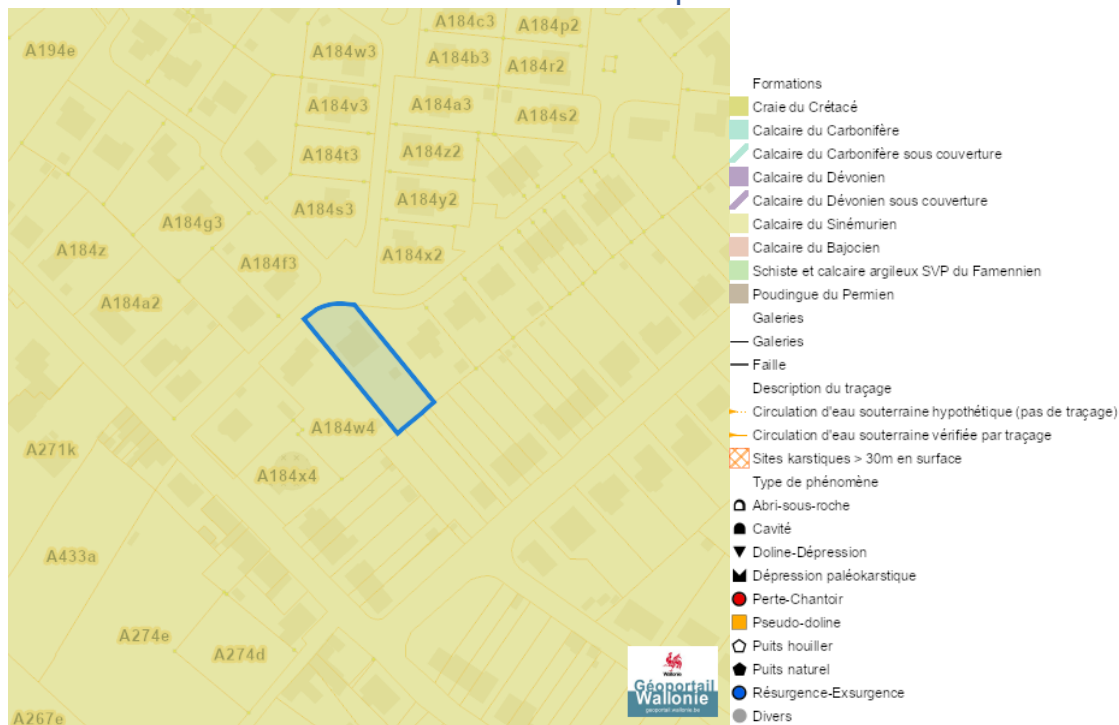


%seveso_legend%

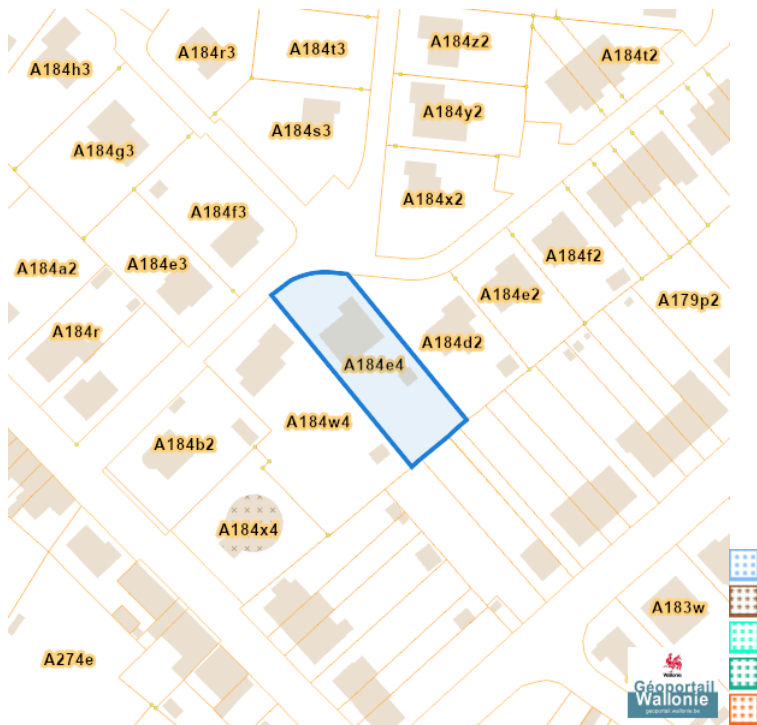
Sol et sous-sol



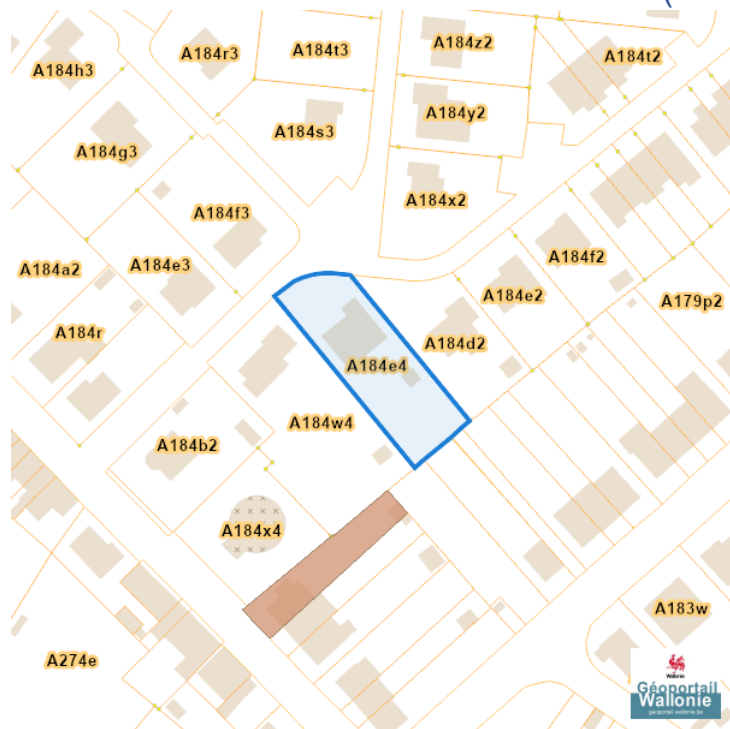
Sites Karstiques



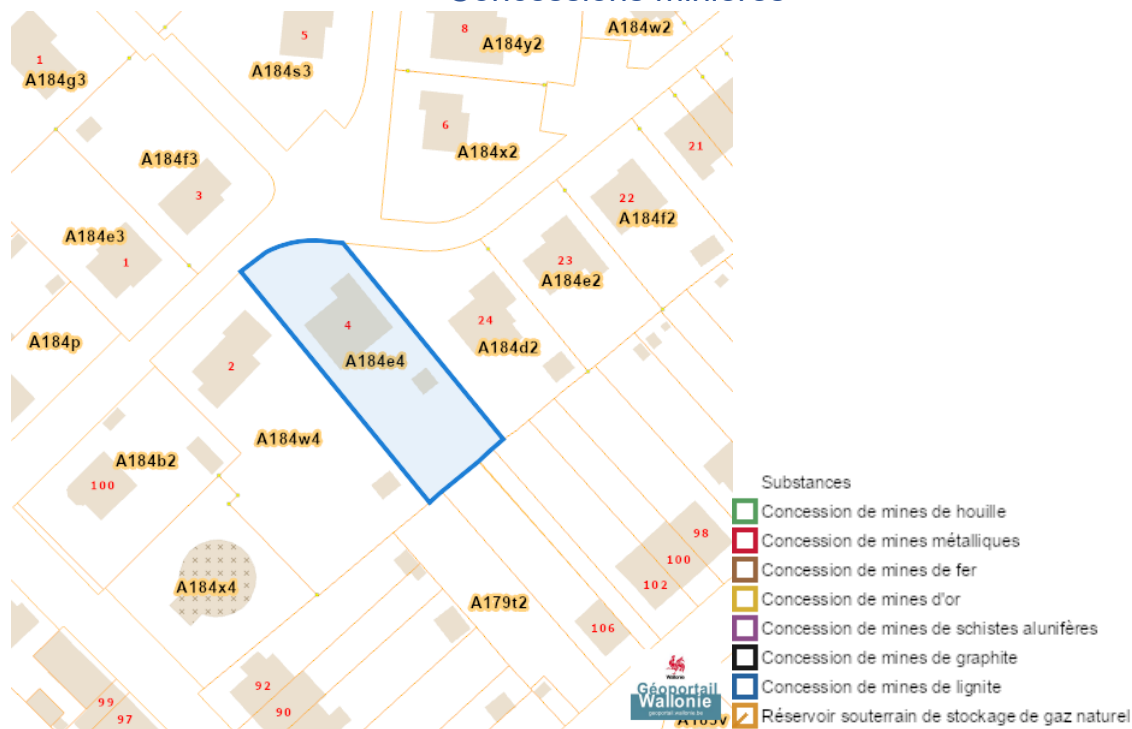
Zones de consultation de la DRIGM



Etat des sols (BDES)

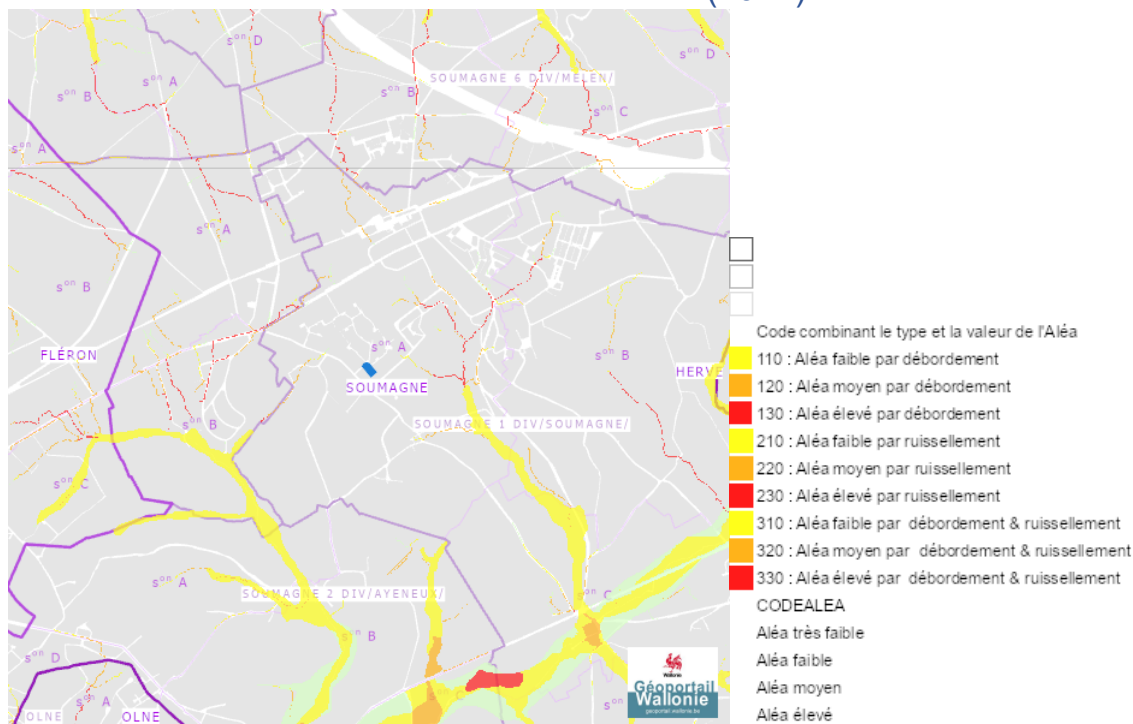


Concessions minières

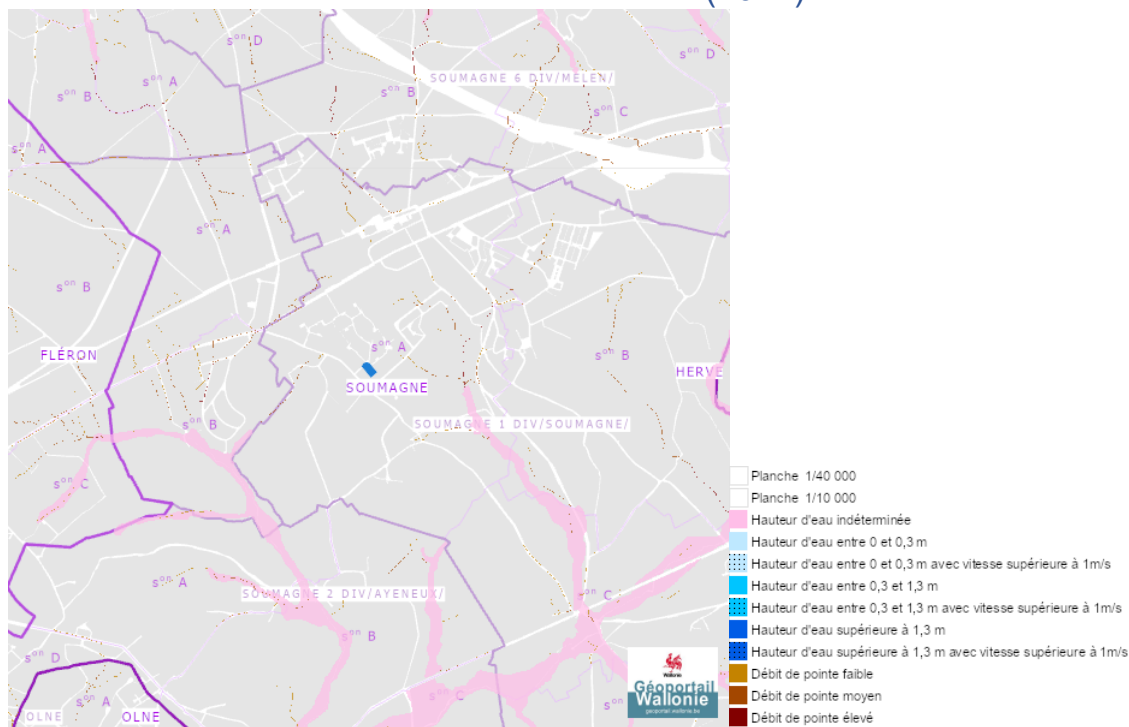


Eau

Aléa d'inondation (2021)

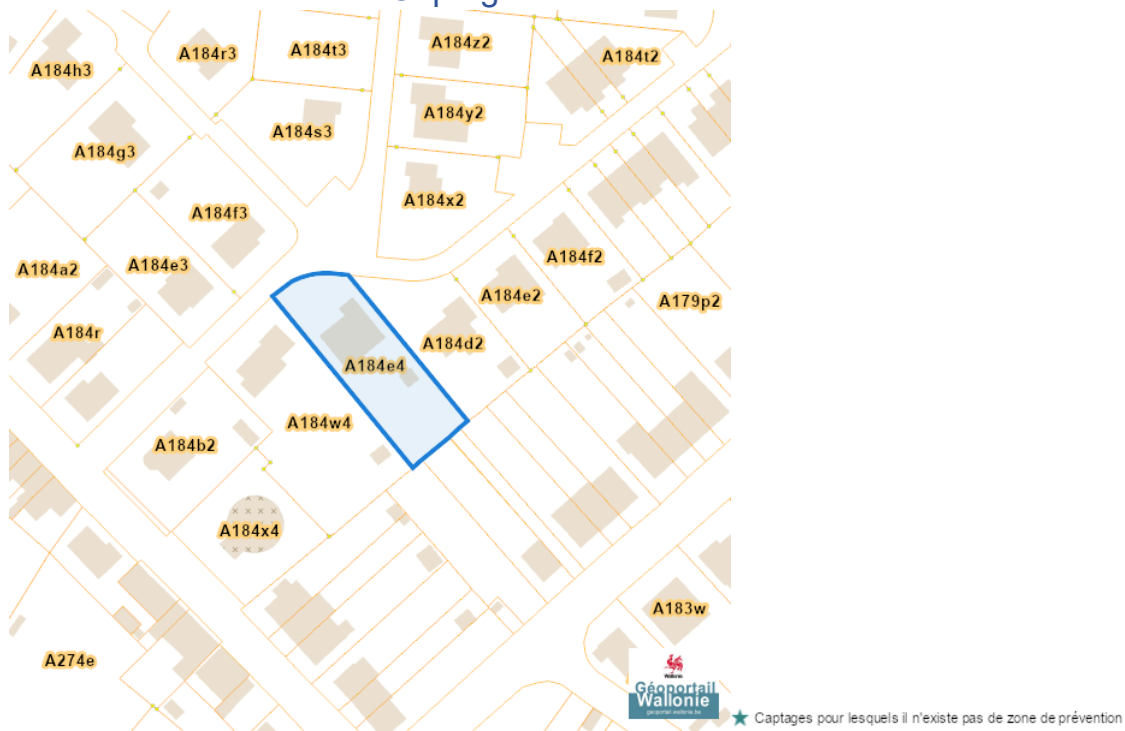


Zones inondables (2021)

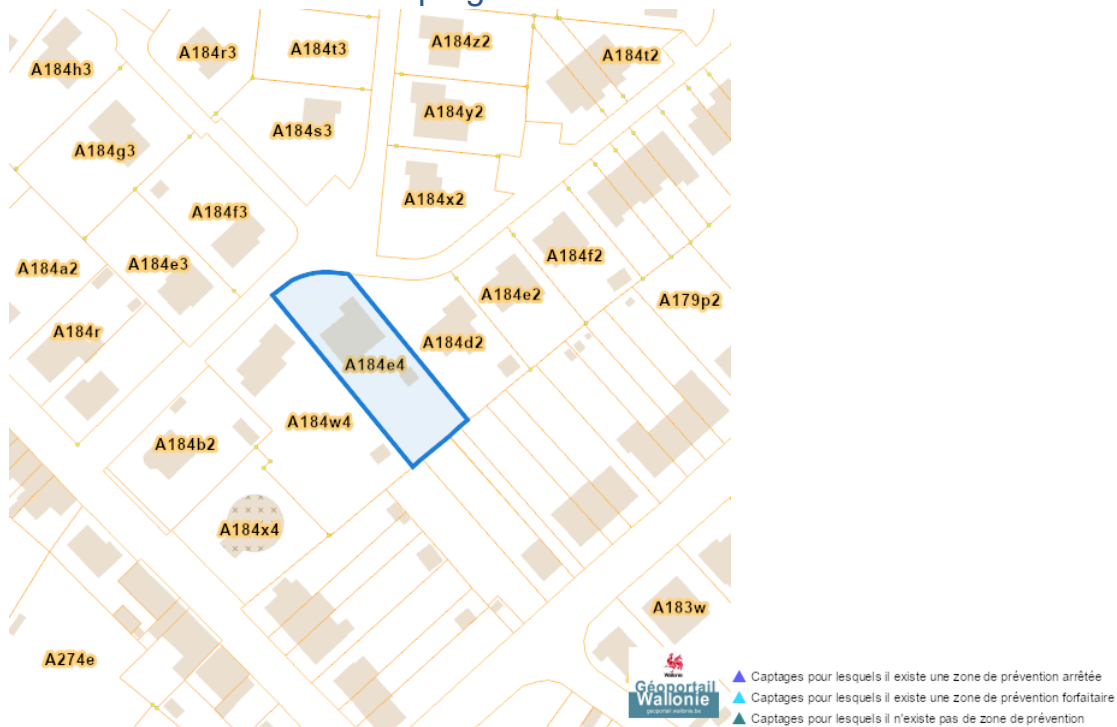


Rue du Château de Micheroux 4, 4630 Soumagne

Captages en eaux de surface



Captages en eaux souterraines



Dossier: 00-011708/005

Plan d'Assainissement par Sous-bassin Hydrographique (PASH)



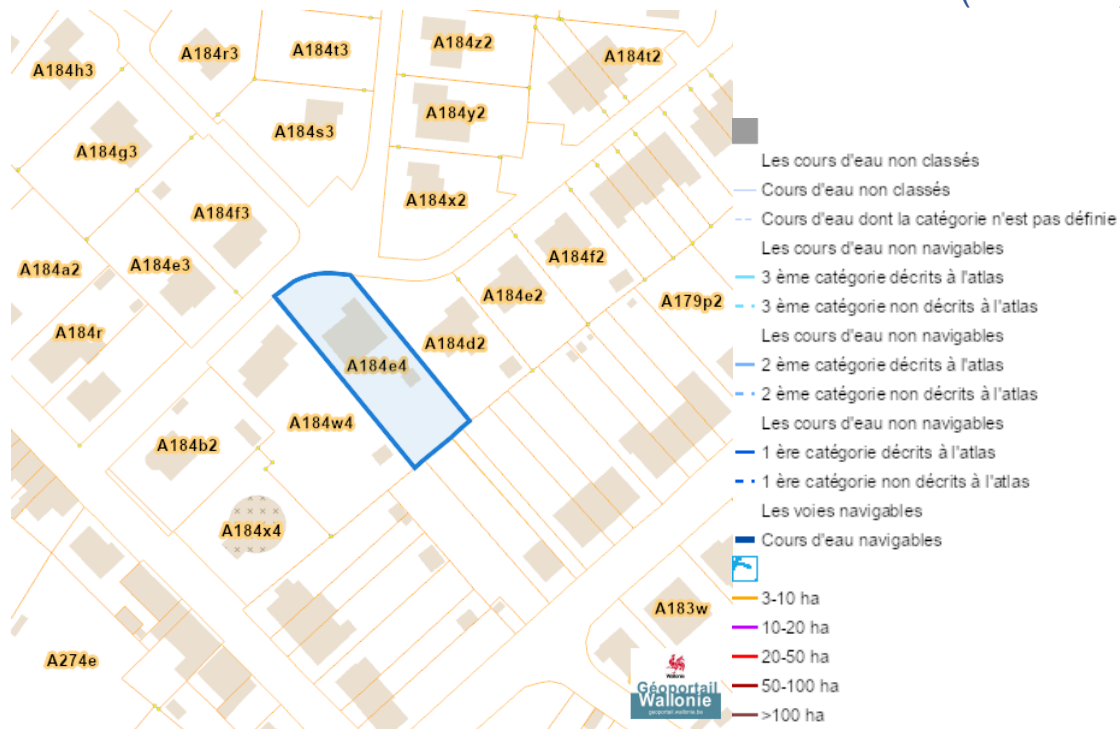
Rue du Château de Micheroux 4, 4630 Soumagne

-  Existant
-  En construction
-  A l'étude
-  A déclasser
-  Hors Wallonie
-  Egout gravitaire - Existant (localisation vérifiée)
-  Egout gravitaire - Existant (schématique, localisation à vérifier)
-  Egout gravitaire - En construction
-  Egout gravitaire - A l'étude
-  Egout gravitaire - Existence à vérifier auprès de la commune
-  Egout sous pression - Existant (localisation vérifiée)
-  Egout sous pression - Existant (schématique, localisation à vérifier)
-  Egout sous pression - En construction
-  Egout sous pression - A l'étude
-  Egout sous pression - Existence à vérifier auprès de la commune
-  Strictement eaux usées
-  Strictement eaux claires
-  Unitaire (eaux usées et claires)
-  Collecteur gravitaire - Existant (localisation vérifiée)
-  Collecteur gravitaire - Existant (schématique, localisation à vérifier)
-  Collecteur gravitaire - En construction
-  Collecteur gravitaire - A l'étude
-  Collecteur sous-pression - Existant (localisation vérifiée)
-  Collecteur sous-pression - Existant (schématique, localisation à vérifier)
-  Collecteur sous-pression - En construction
-  Collecteur sous-pression - A l'étude

Dossier: 00-011708/005

Rue du Château de Micheroux 4, 4630 Soumagne

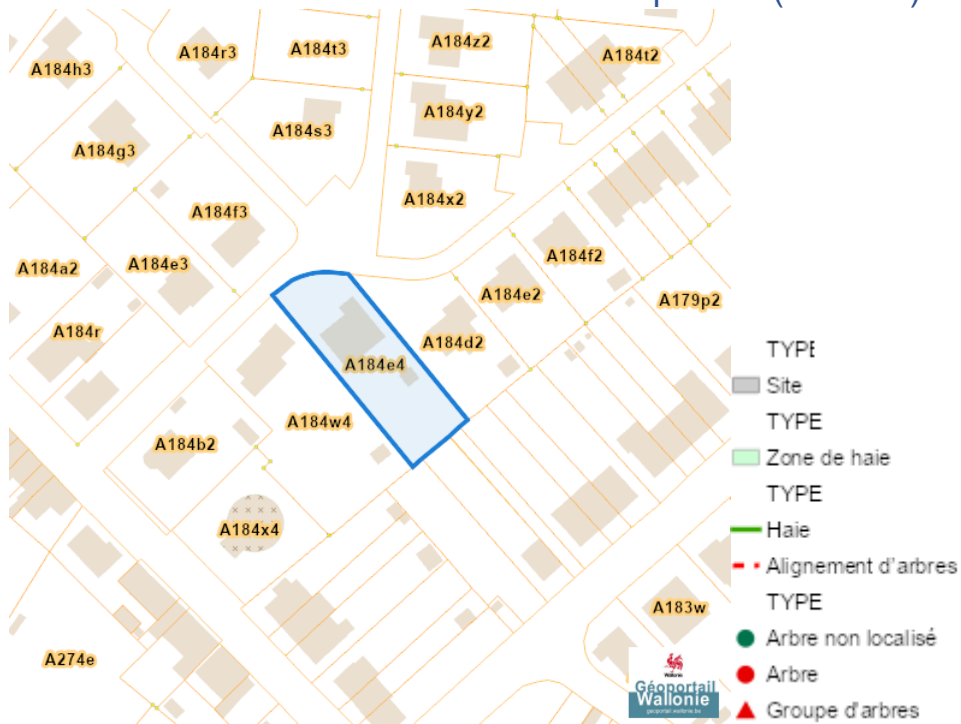
Axes de ruissellement concentré et données associées (LIDAXES)



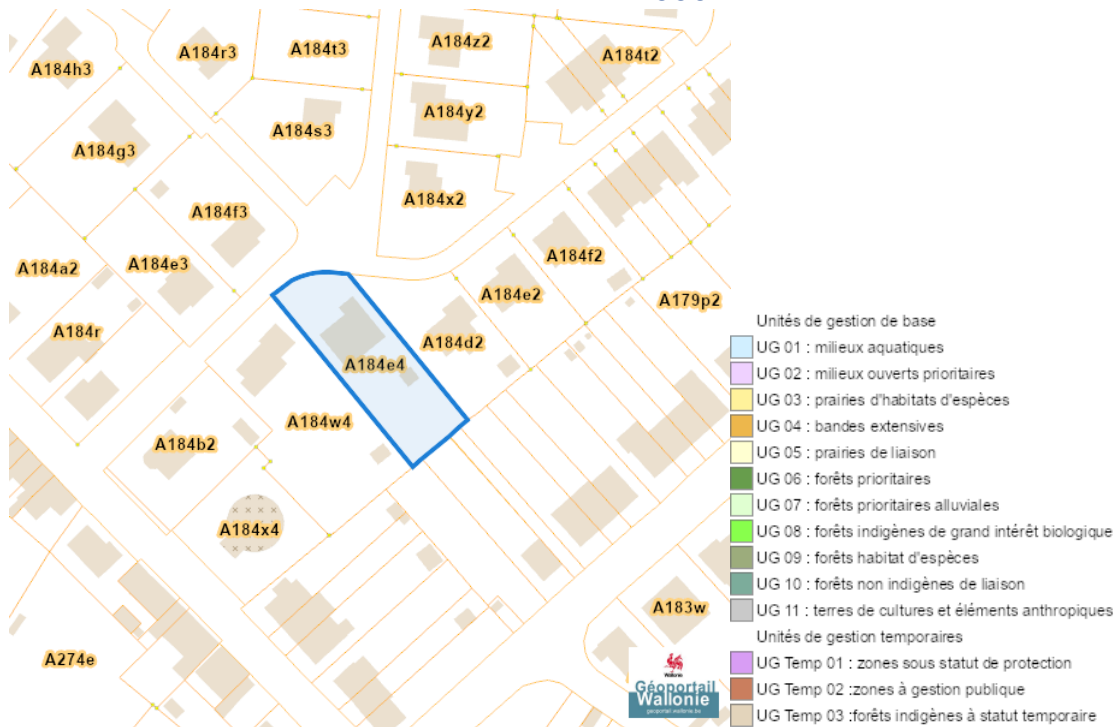
Dossier: 00-011708/005

Nature

Arbres et haies remarquables (AHREM)

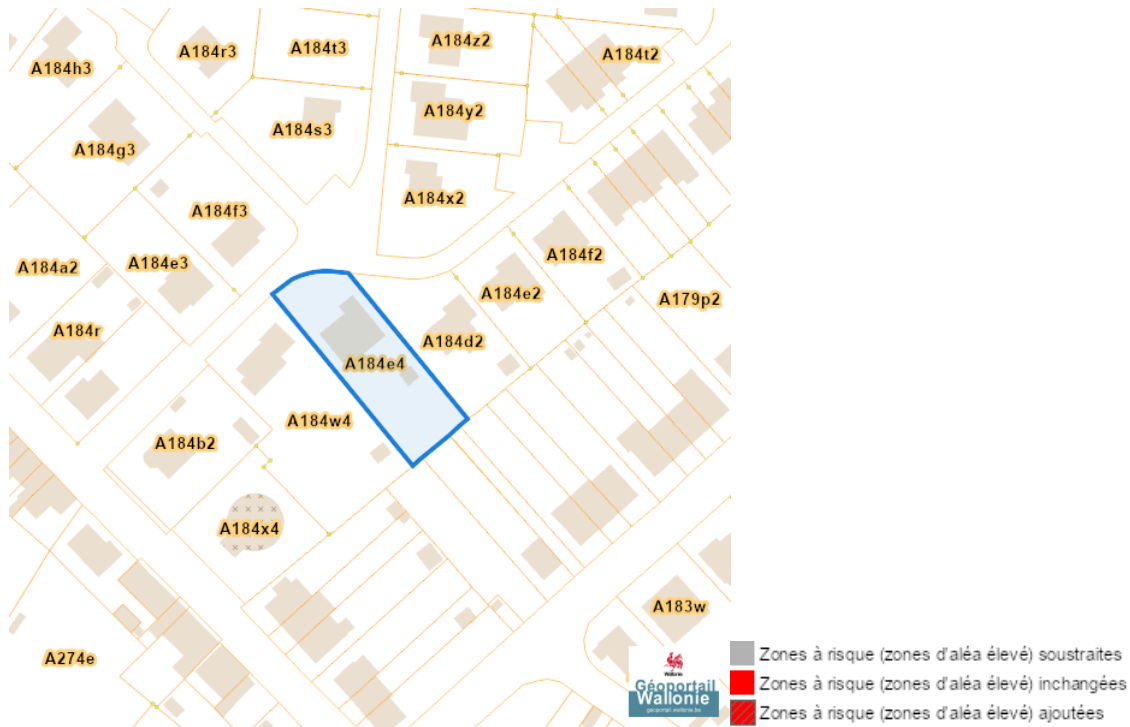


Natura 2000

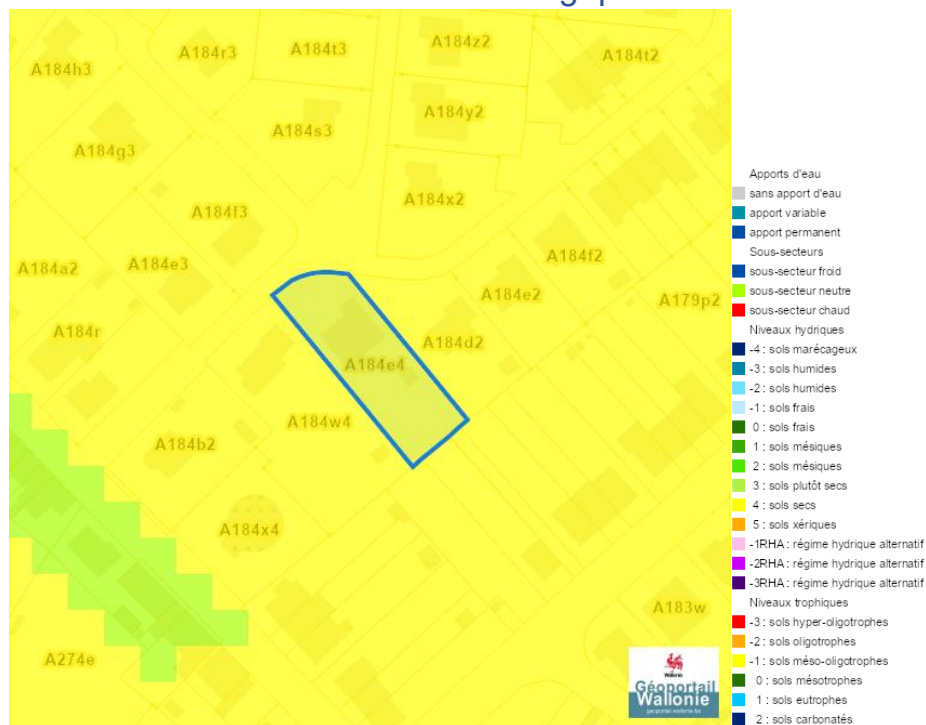


Rue du Château de Micheroux 4, 4630 Soumagne

Loi sur le contrat d'assurance terrestre

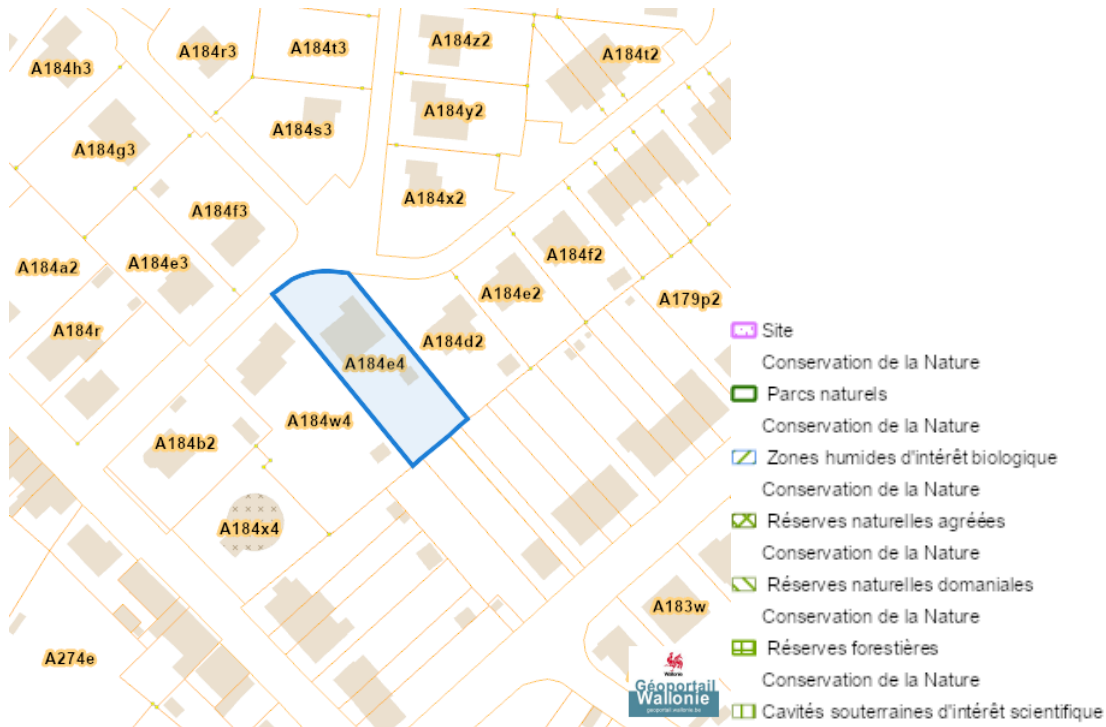


Fichier écologique des essences

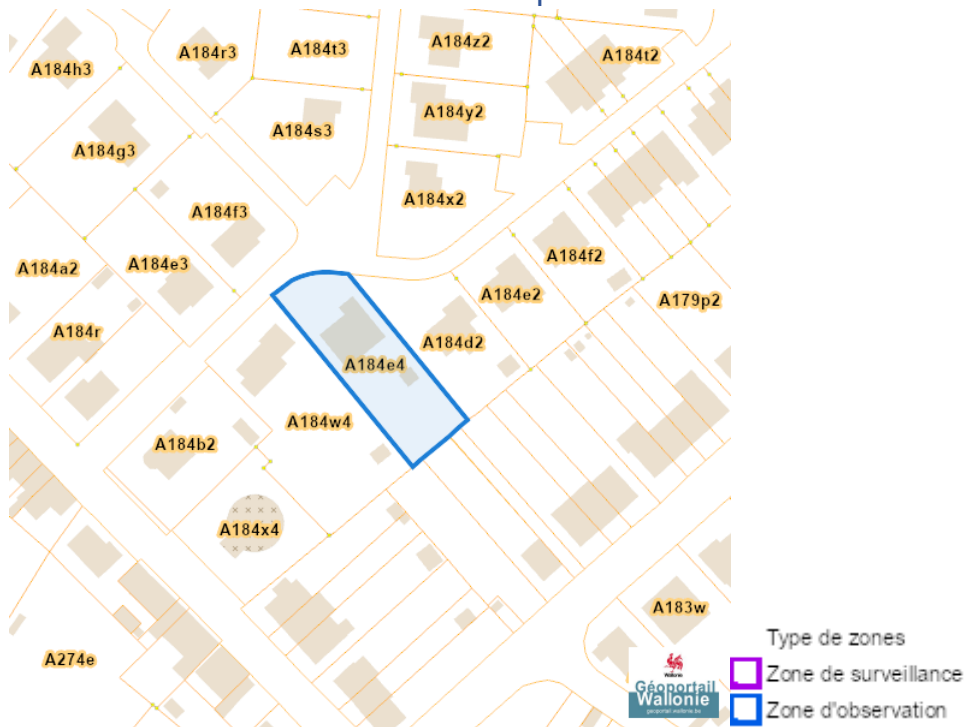


Dossier: 00-011708/005

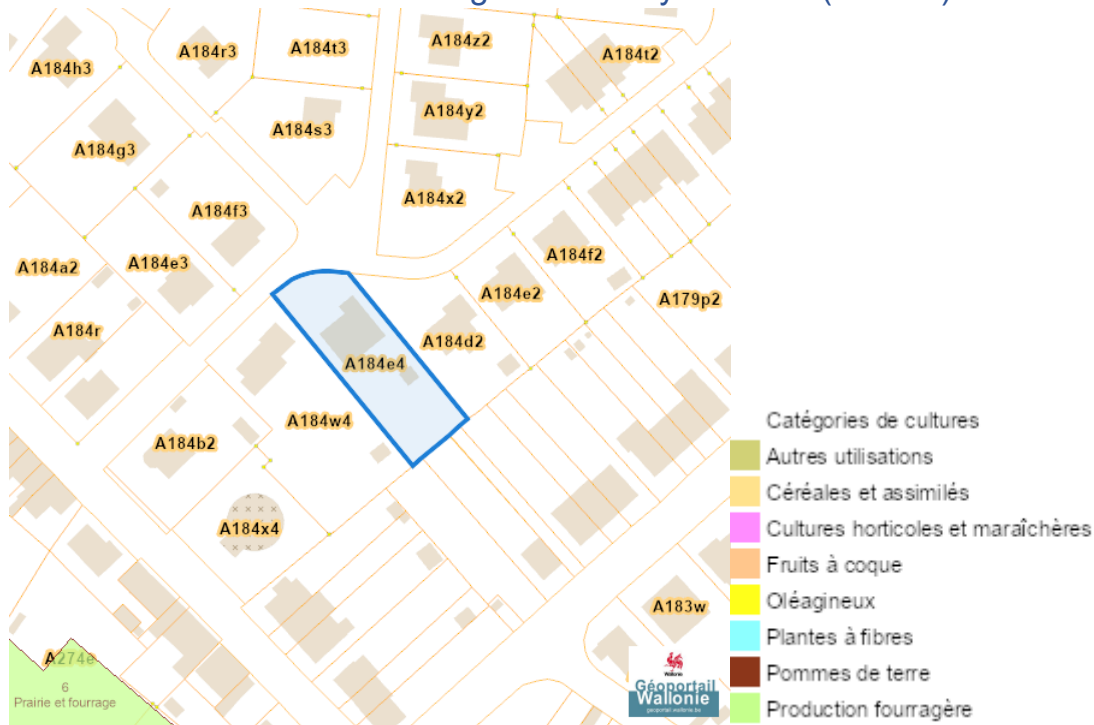
Conservation de la nature



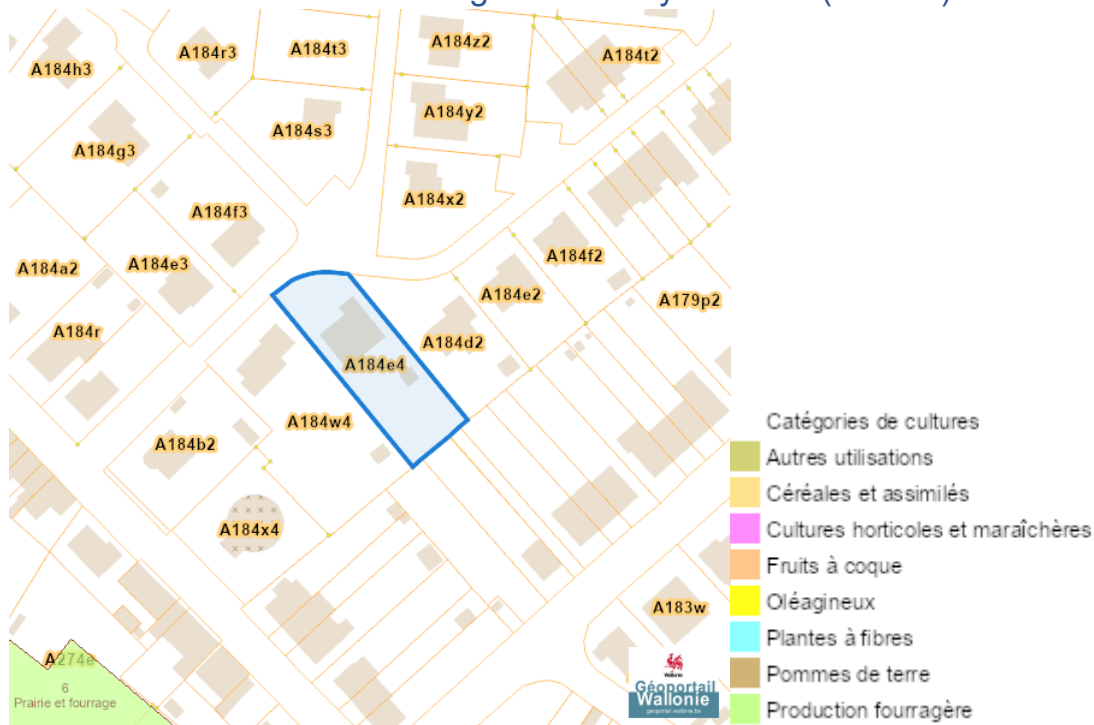
Peste porcine africaine



Parcellaire agricole anonyme 2019 (SIGEC)

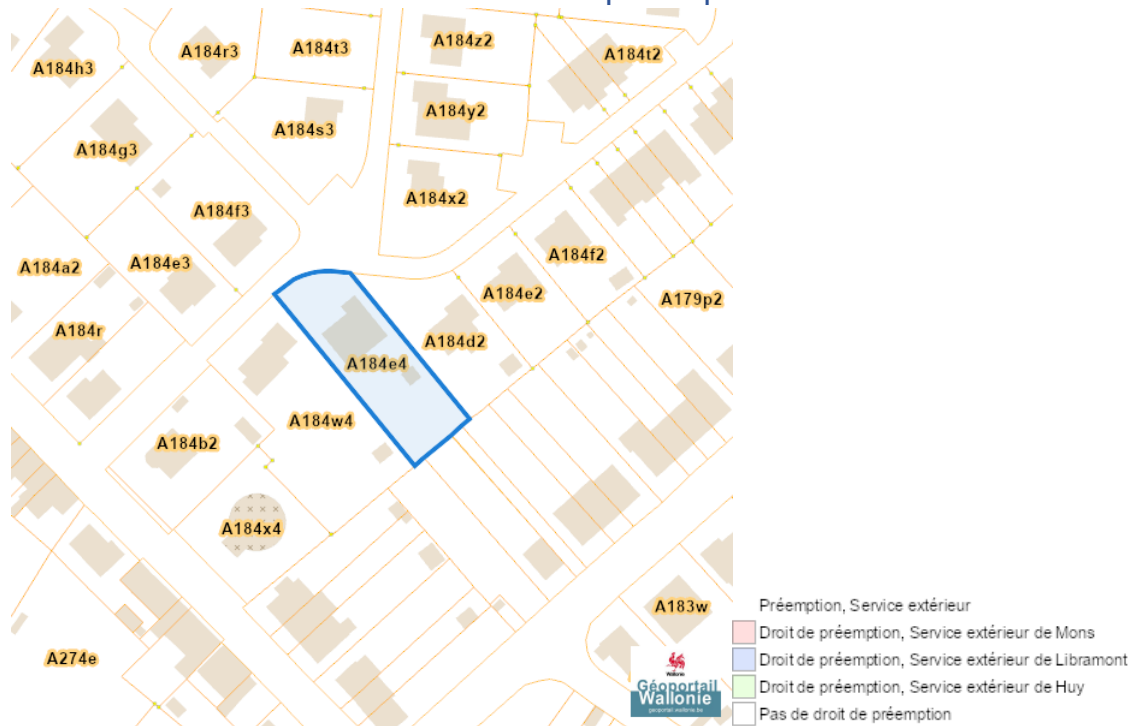


Parcellaire agricole anonyme 2022 (SIGEC)

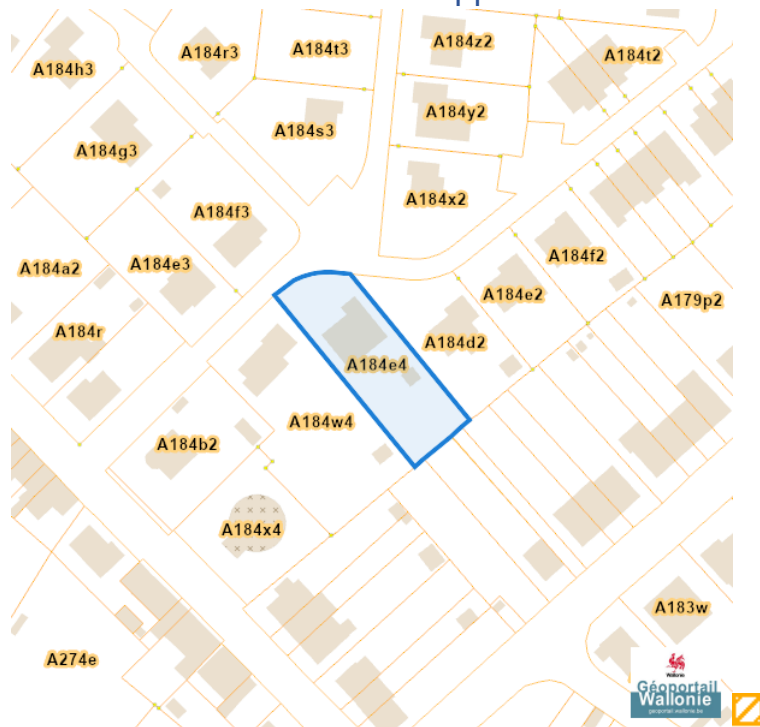


Droit de préemption

Communes préemptibles



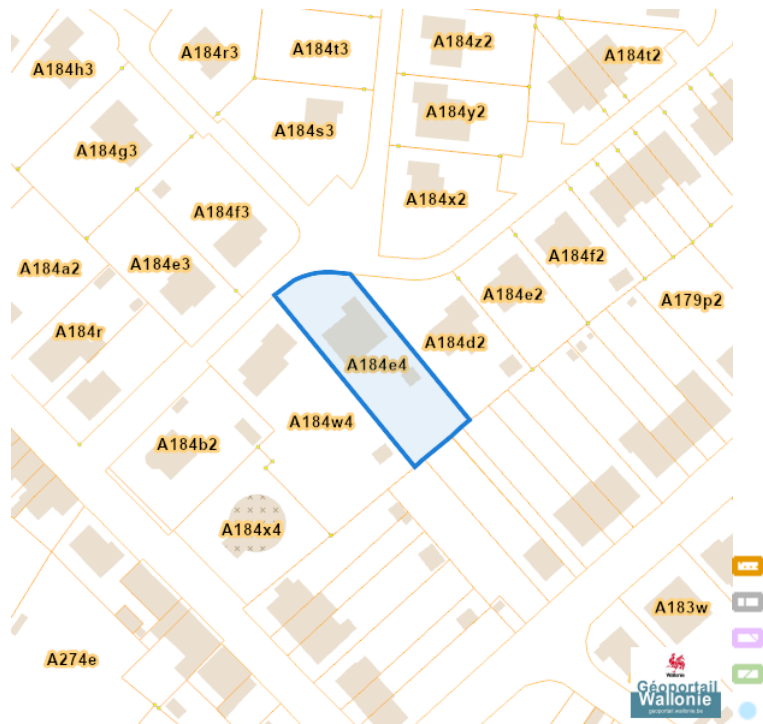
Périmètre d'application d'un droit de préemption



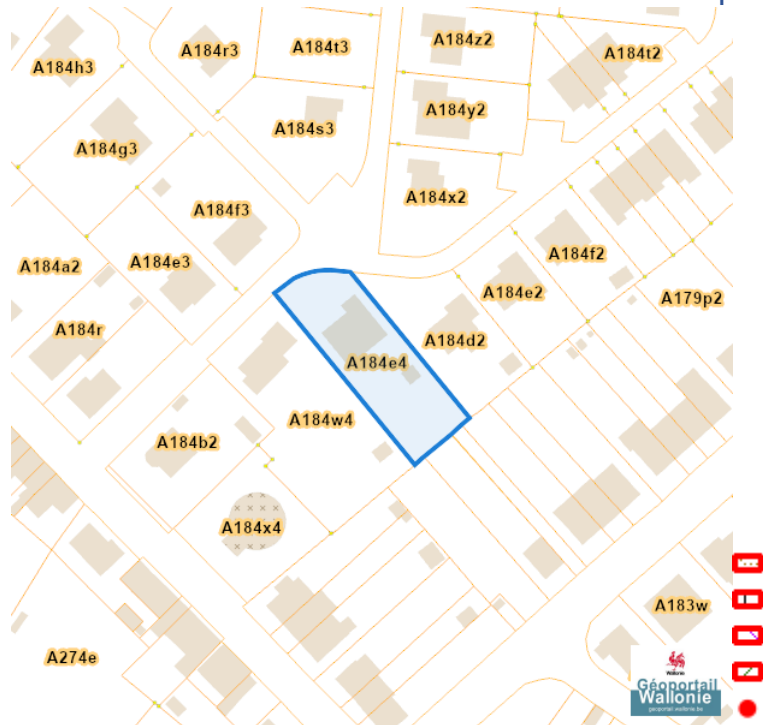
Dossier: 00-011708/005

Patrimoine immobilier

Patrimoine biens en liste de sauvegarde

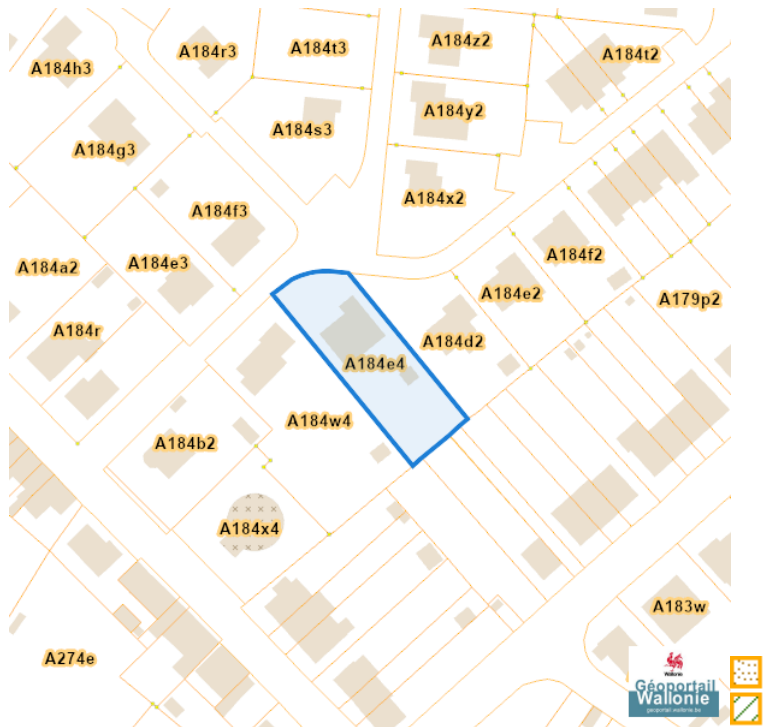


Patrimoine biens exceptionnels

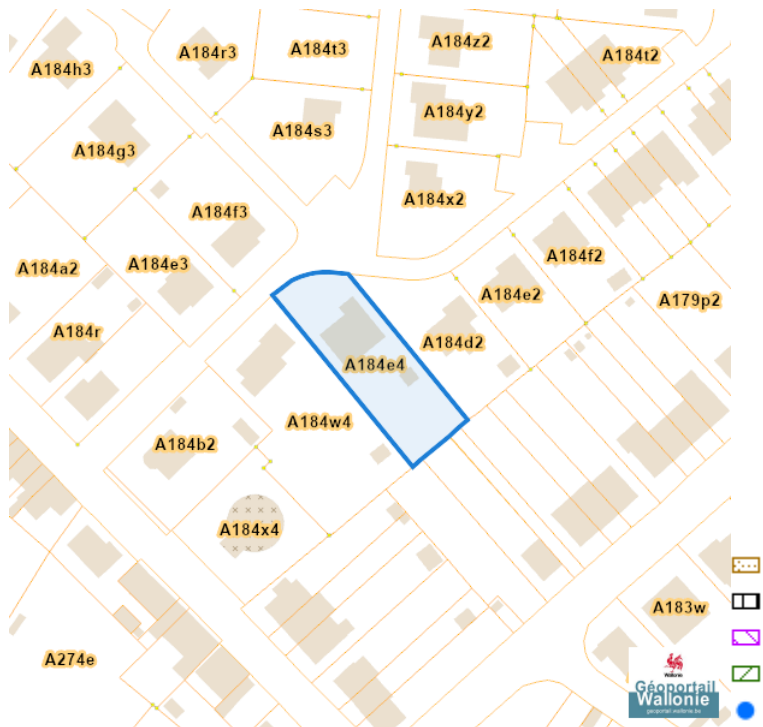


Dossier: 00-011708/005

Patrimoine biens mondiaux

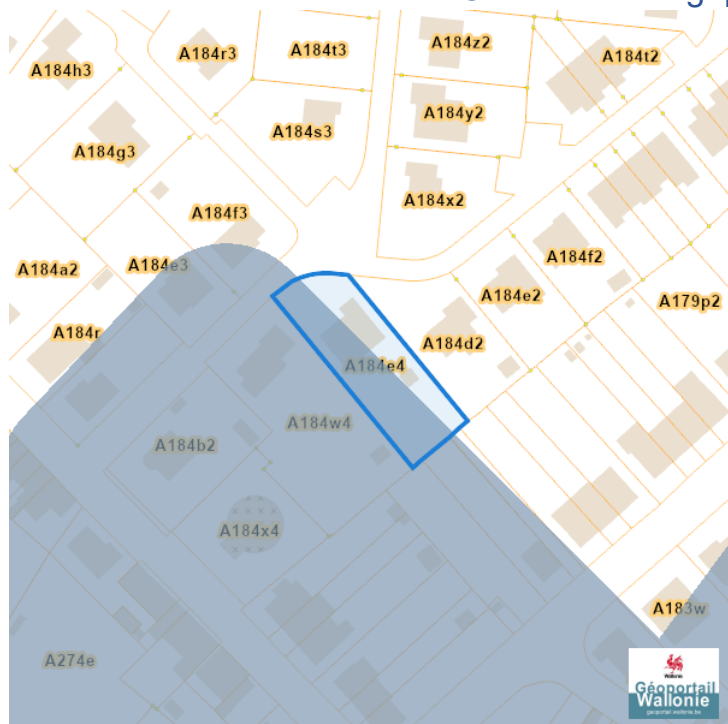


Patrimoine biens classés et zones de protection

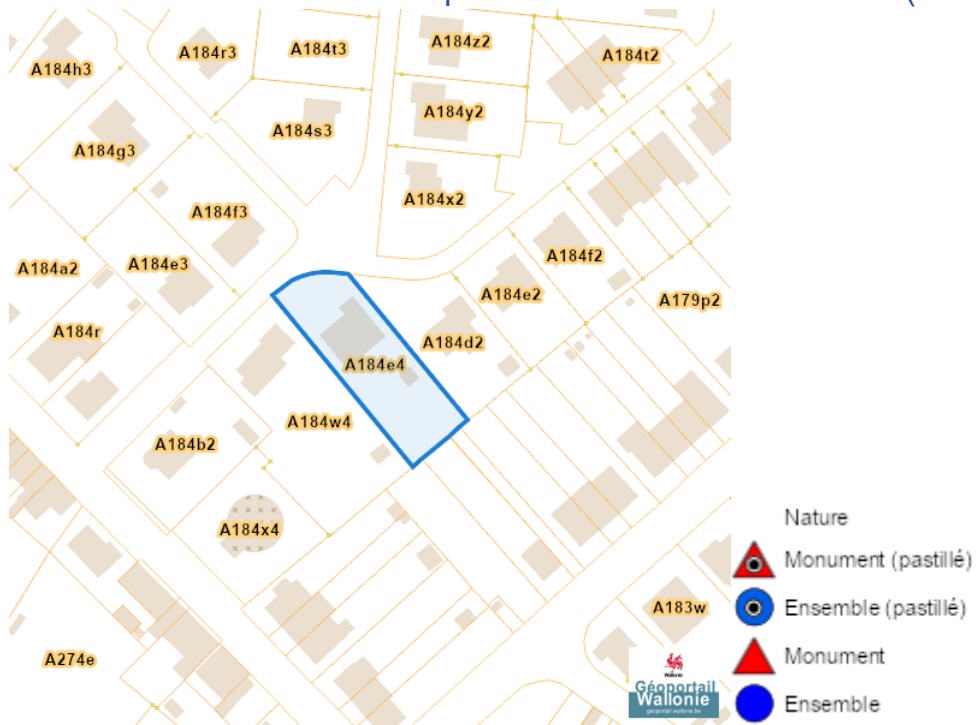


Rue du Château de Micheroux 4, 4630 Soumagne

Carte archéologique



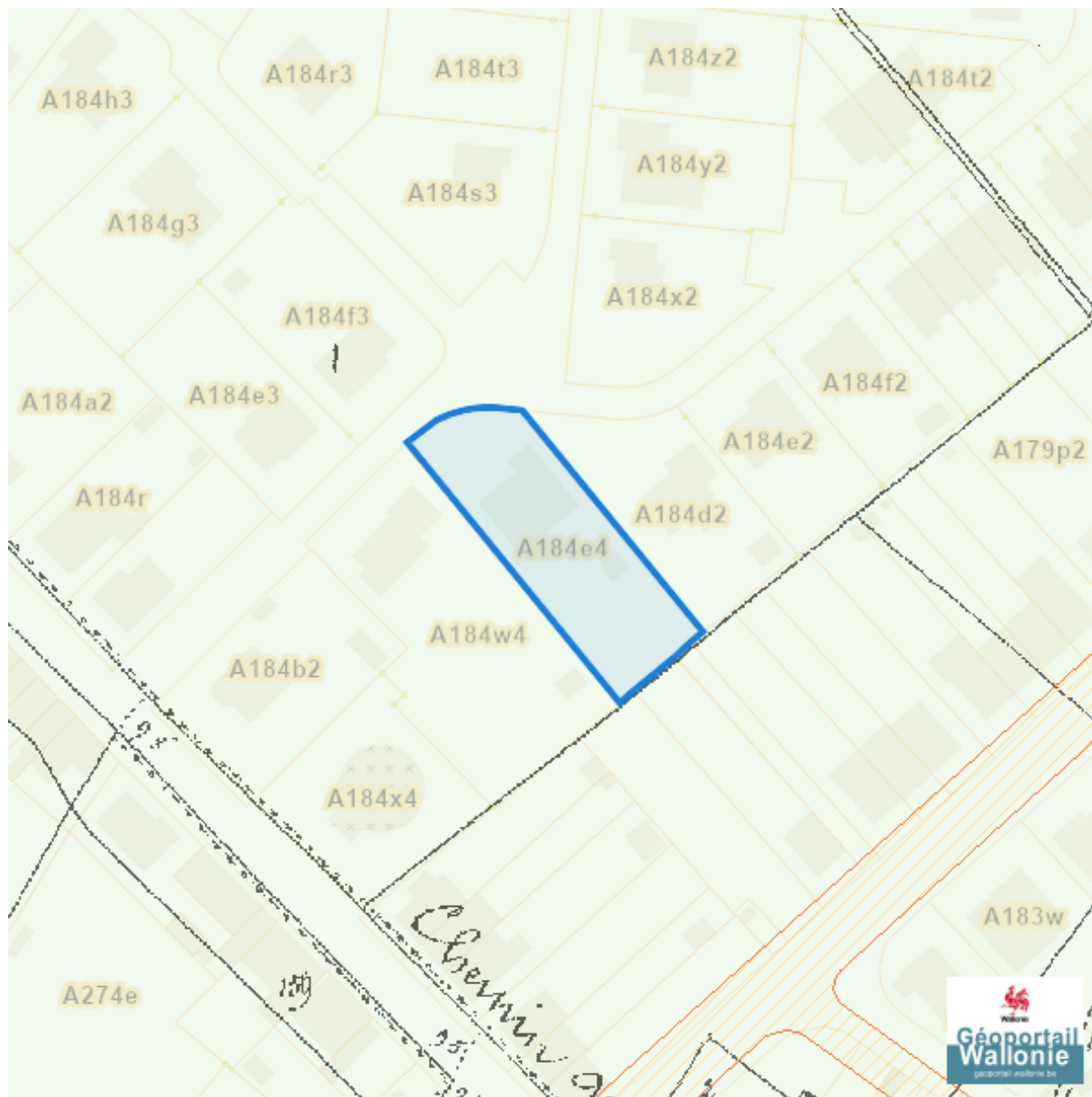
Inventaire du patrimoine immobilier culturel (IPIC)



Dossier: 00-011708/005

Cartes historiques

Atlas des voiries vicinales



Dossier: 00-011708/005

