

DC à la carte



Begijnenstraat 61, 3300 Oorbeek
24081A0206/00G000

Locatie
Omgeving
Kadaster
Gewestplan
Water
Natuur
Recht van voorkoop
Beschermd onroerend erfgoed
Vastgestelde inventarissen
Wetenschappelijke inventarissen
Unesco werelderfgoed
Historische kaarten
Wonen

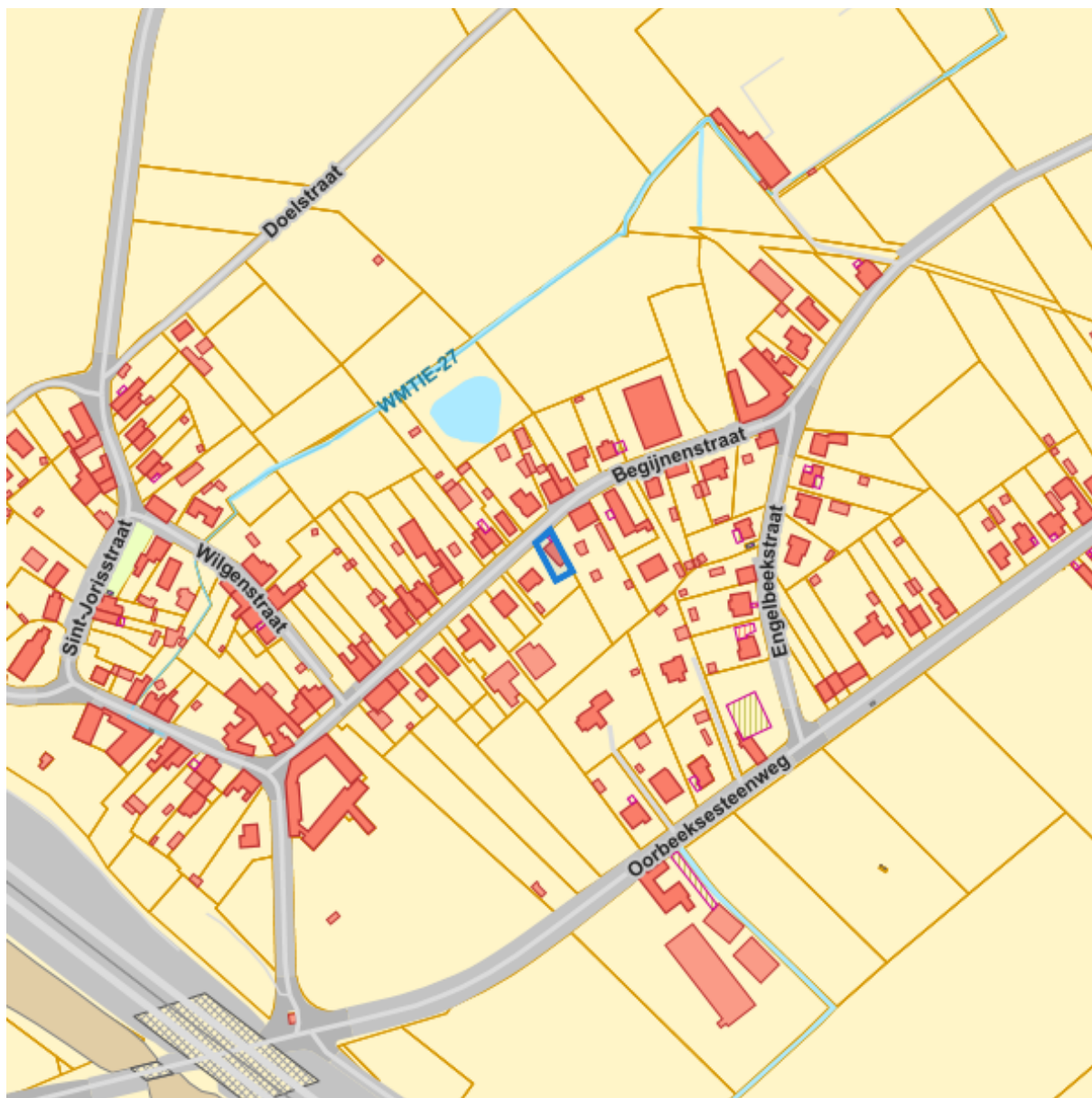
Dossier: 2241-0959/001

Locatie



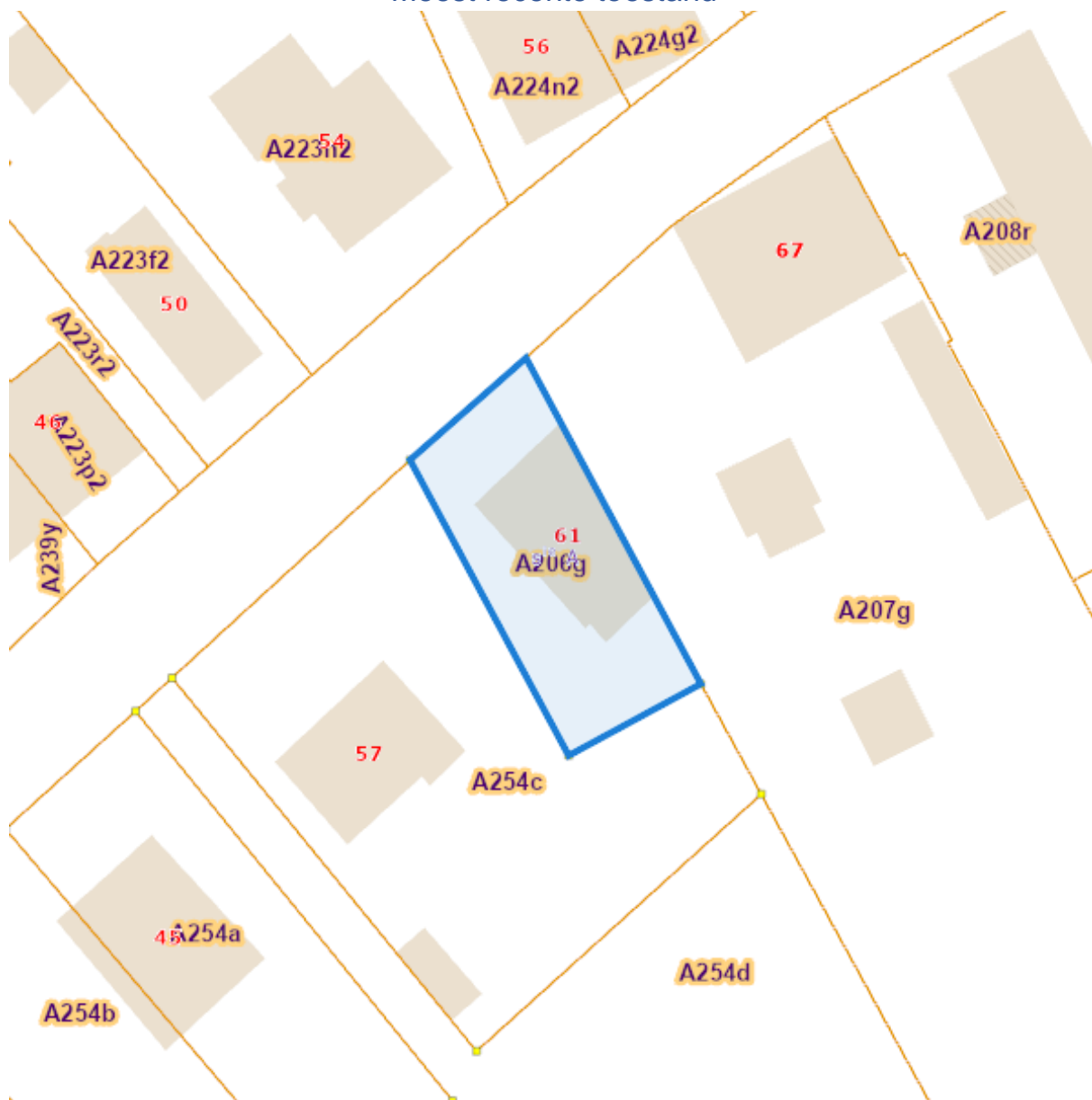
Dossier: 2241-0959/001

Omgeving



Kadaster

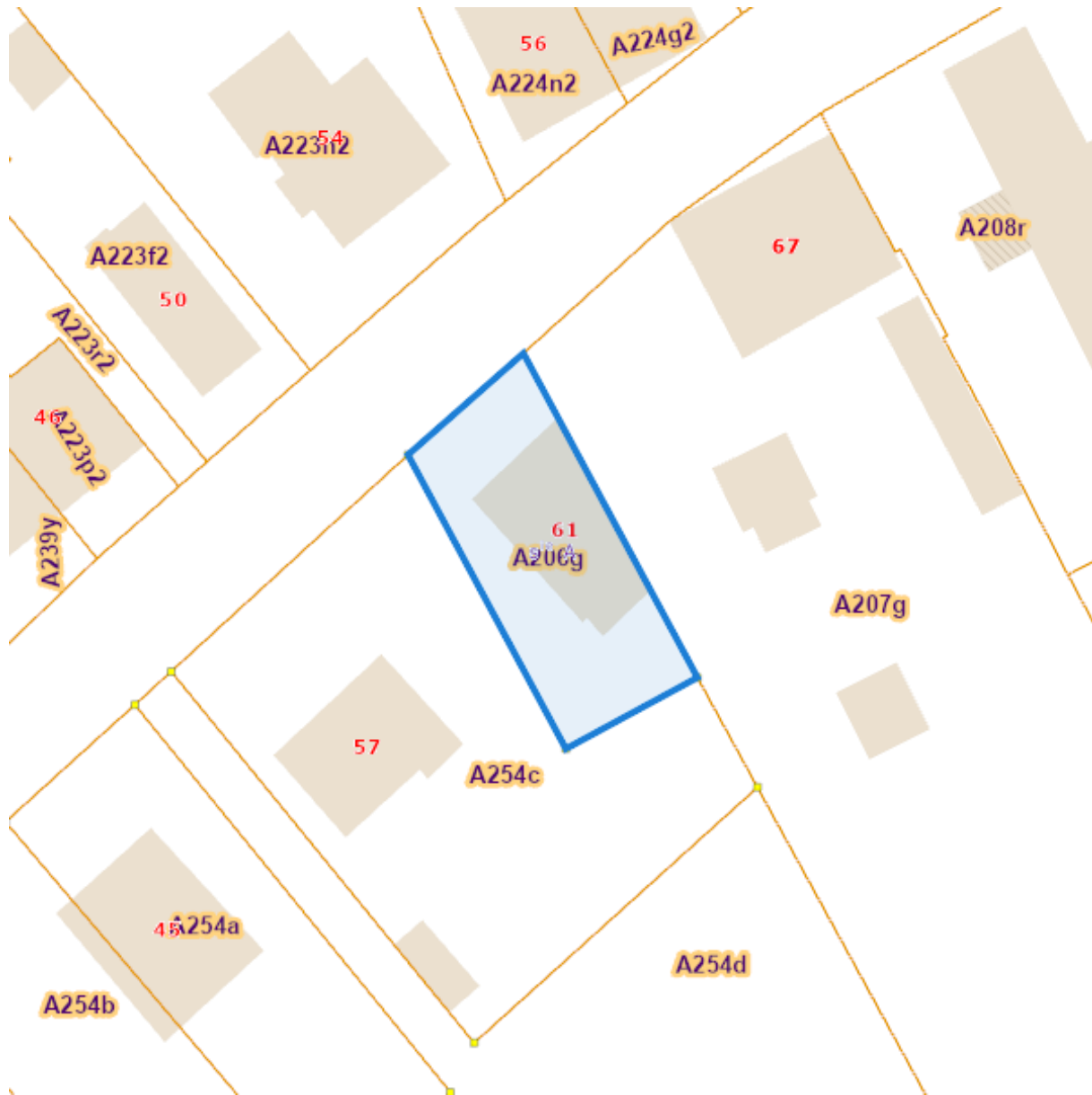
Meest recente toestand



eservices.minfin.fgov.be

Dossier: 2241-0959/001

Fiscale toestand



eservices.minfin.fgov.be

Gewestplan



www.geopunt.be
[Gewestplan legende](#)

Dossier: 2241-0959/001

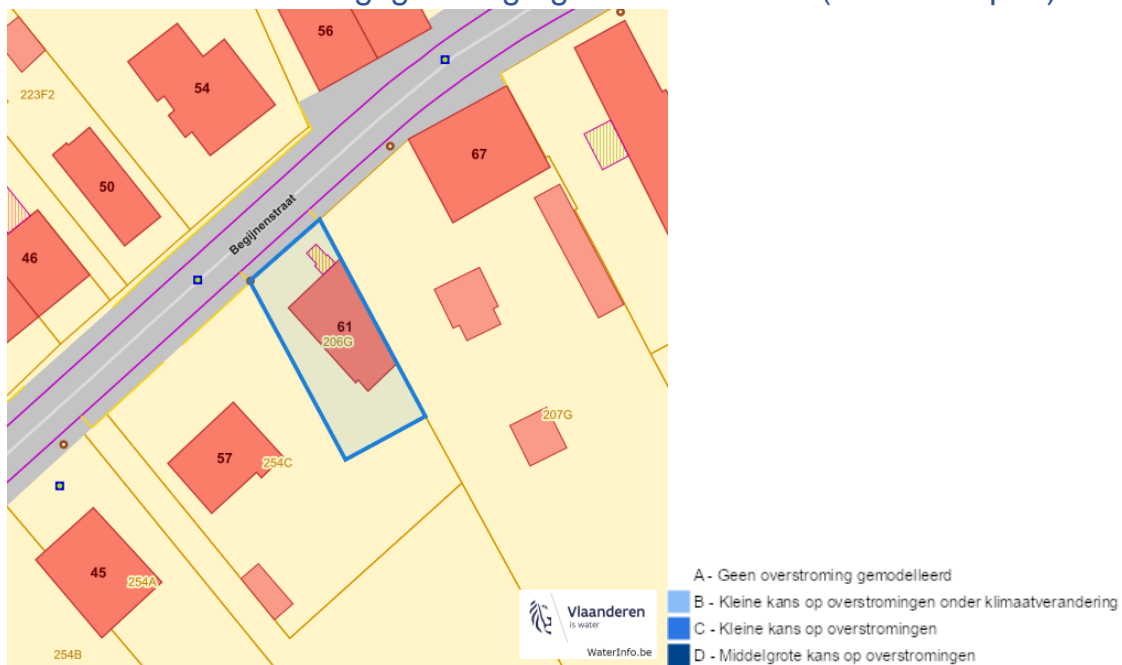
Document: DC à la carte - VLANED - DC
Kaarten: 14/02/2024 - fhp26yz7xbn0qginpwz4hdgxuvoqtovoh8crr6tn

Water

Overstromingsgevoelige gebieden pluviaal (door hevige neerslag)



Overstromingsgevoelige gebieden fluviaal (uit waterlopen)



Begijnenstraat 61, 3300 Oorbeek

Overstromingsgevoelige gebieden vanuit de zee



Signaalgebieden



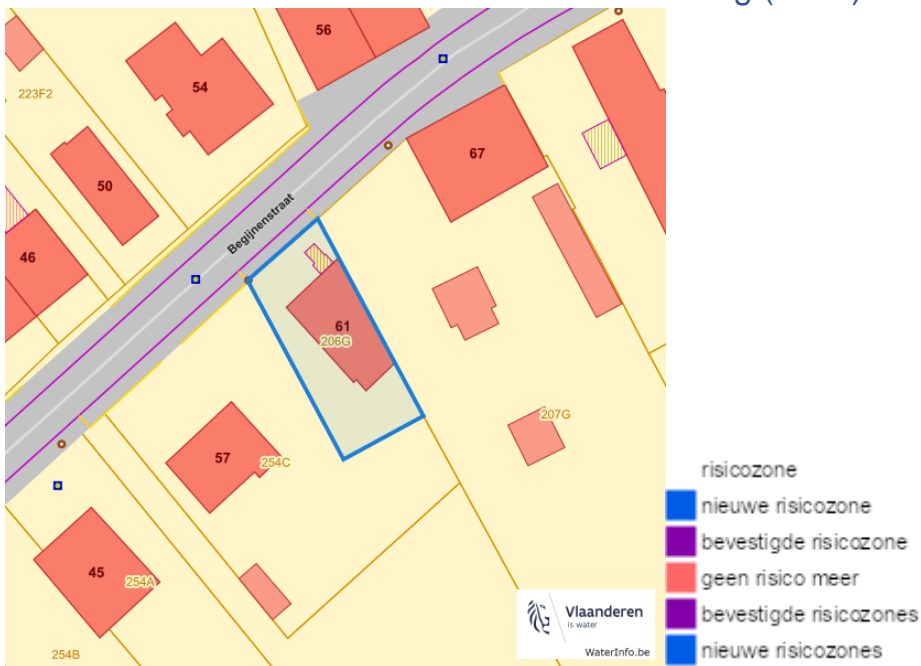
Dossier: 2241-0959/001

Begijnenstraat 61, 3300 Oorbeek

Recent overstromde gebieden (2017)



Risicozones overstroming (2017)



Dossier: 2241-0959/001

Begijnenstraat 61, 3300 Oorbeek

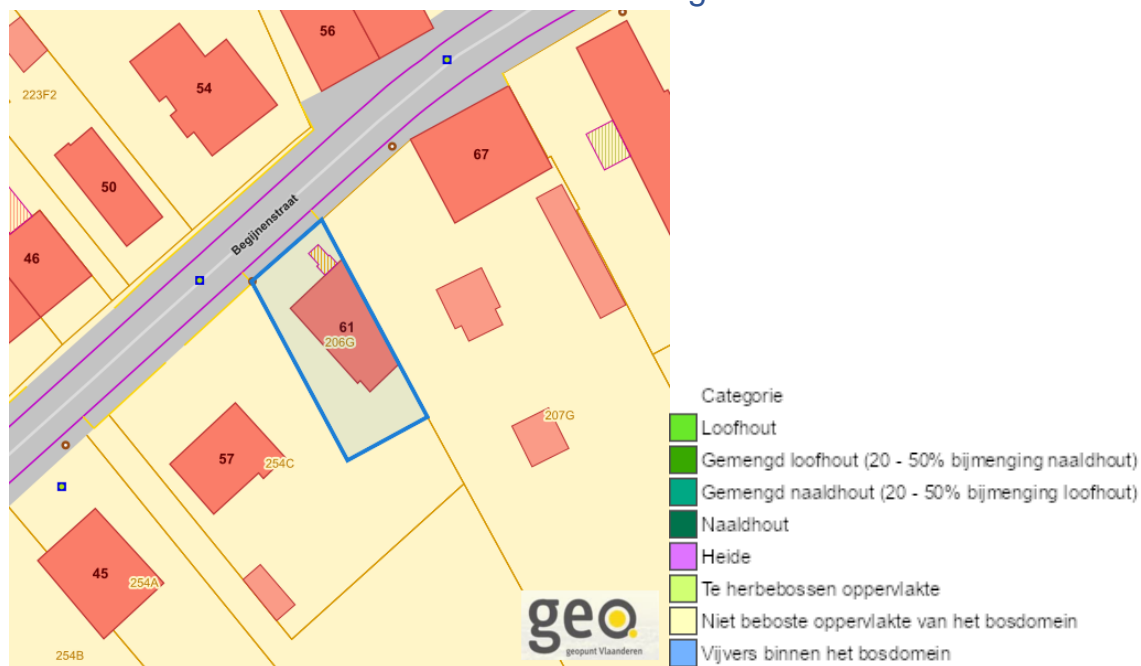
Van nature overstroombare gebieden



Dossier: 2241-0959/001

 Natuur

Bosreferentielaag 2000

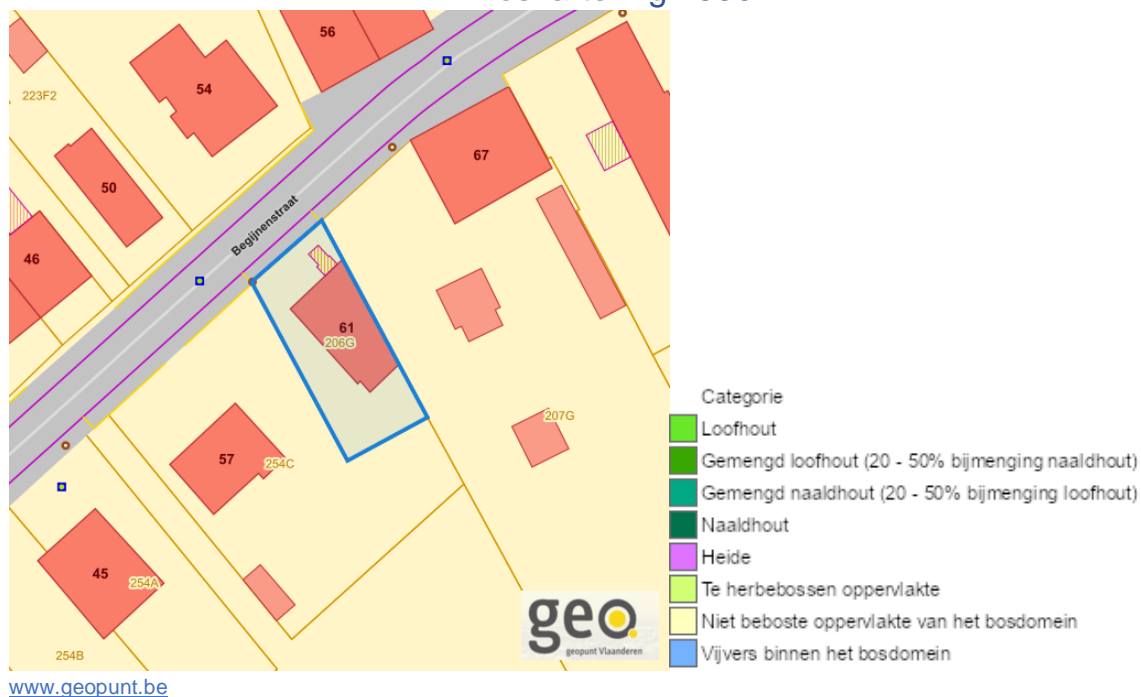


Groenkaart Vlaanderen (2021)



Begijnenstraat 61, 3300 Oorbeek

Boskartering 1990



Digitale boswijzer 2021



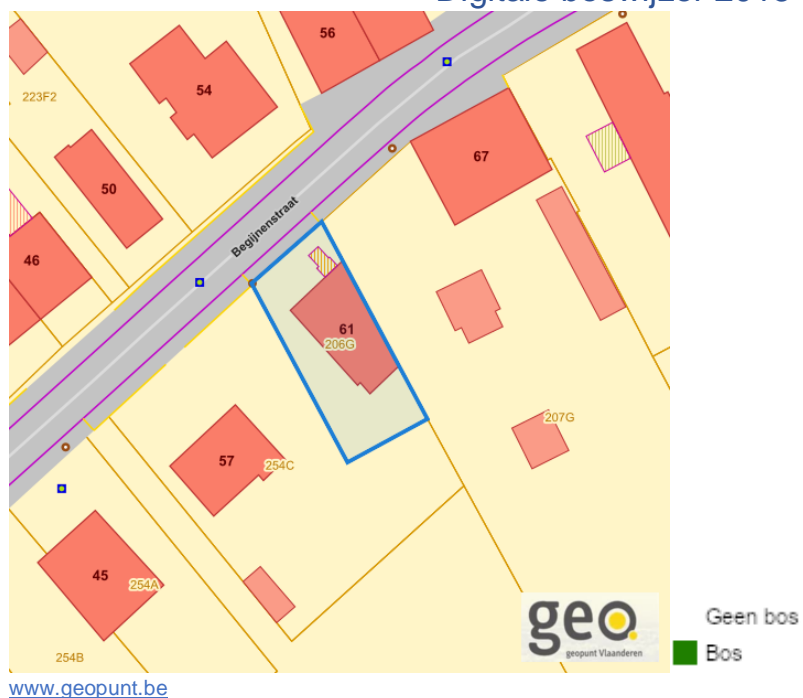
Dossier: 2241-0959/001

Begijnenstraat 61, 3300 Oorbeek

Digitale boswijzer 2018



Digitale boswijzer 2015



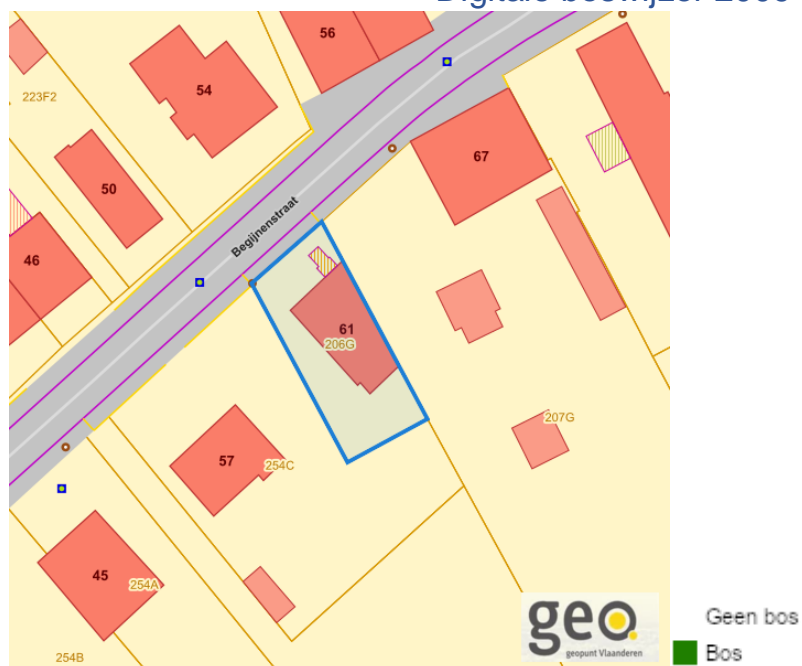
Dossier: 2241-0959/001

Begijnenstraat 61, 3300 Oorbeek

Digitale boswijzer 2012

www.geopunt.be

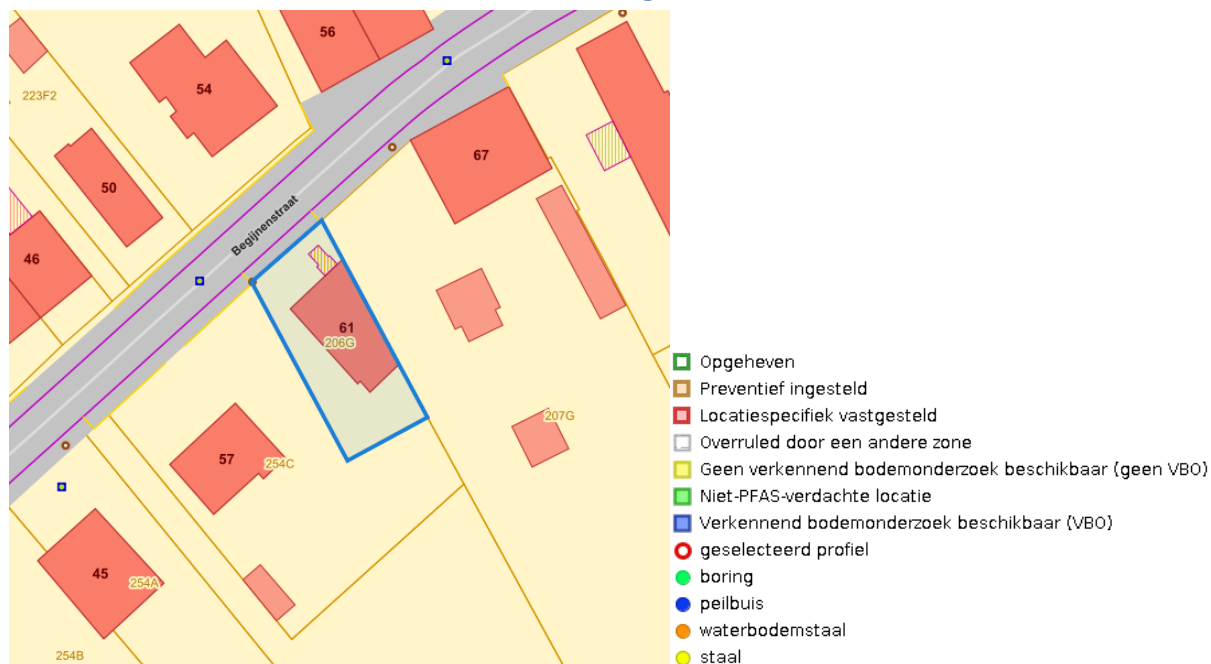
Digitale boswijzer 2009

www.geopunt.be

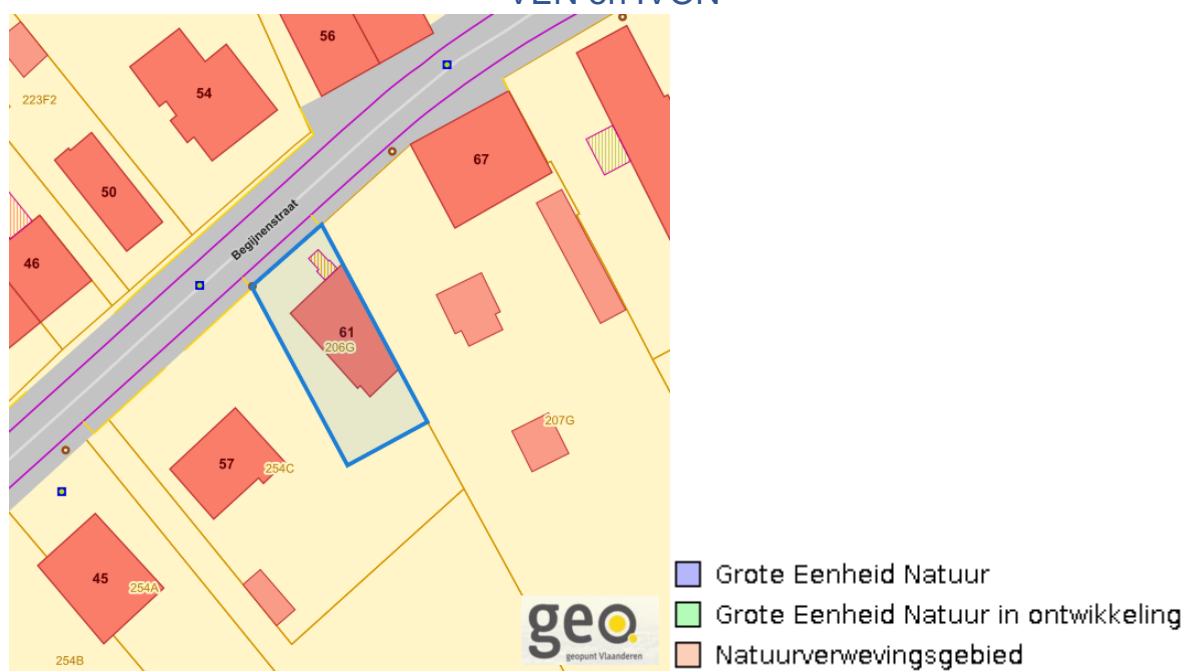
Dossier: 2241-0959/001

Begijnenstraat 61, 3300 Oorbeek

PFAS



VEN en IVON



www.geopunt.be

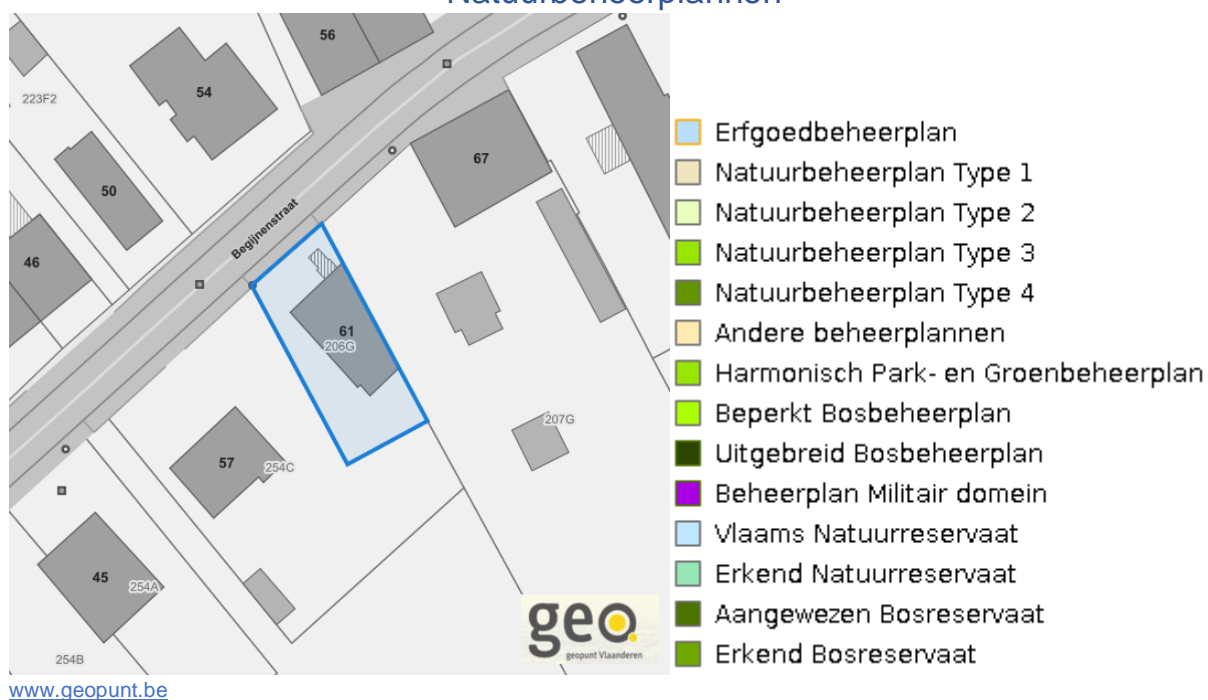
Dossier: 2241-0959/001

Begijnenstraat 61, 3300 Oorbeek

Jachtterreinen



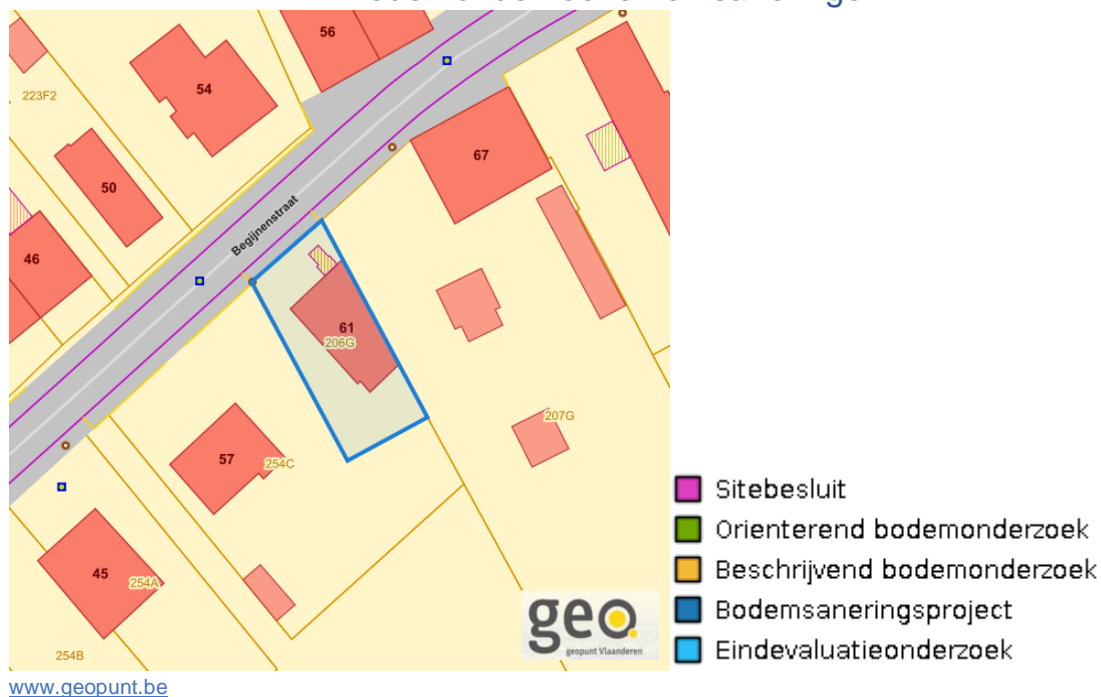
Natuurbeheerplannen



Dossier: 2241-0959/001

Begijnenstraat 61, 3300 Oorbeek

Bodemonderzoeken en saneringen



Dossier: 2241-0959/001

Recht van voorkoop

Vlaams voorkooprecht



www.geopunt.be

Recht van voorkoop afbakening



www.geopunt.be

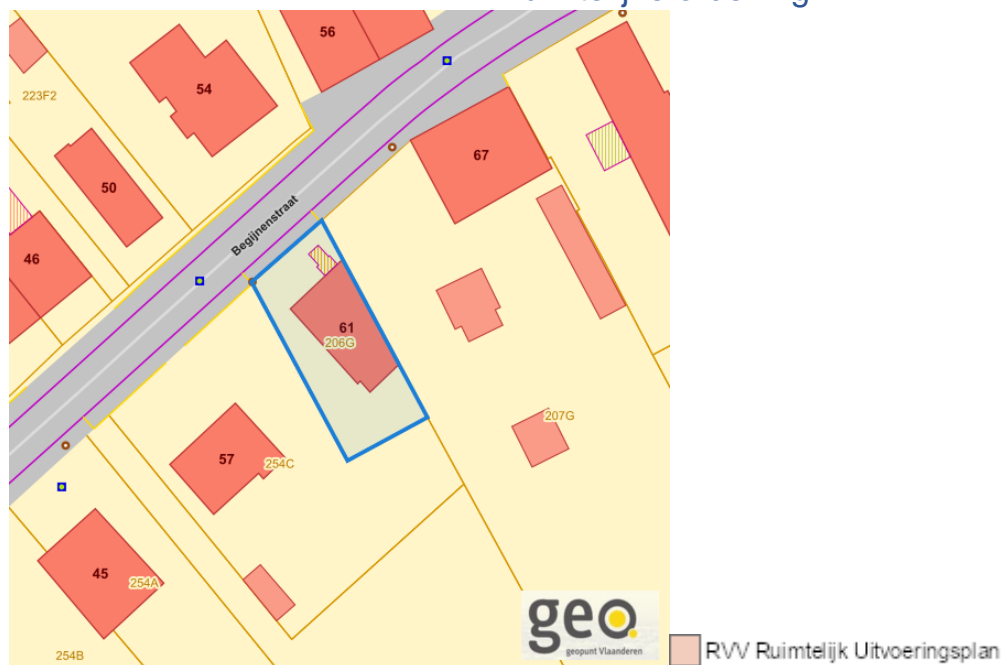
Dossier: 2241-0959/001

Begijnenstraat 61, 3300 Oorbeek

Detailkaarten recht van voorkoop

Detailkaarten recht van voorkoop pagina 1

Rvv: Ruimtelijke ordening



Rvv: Vlaamse wooncode

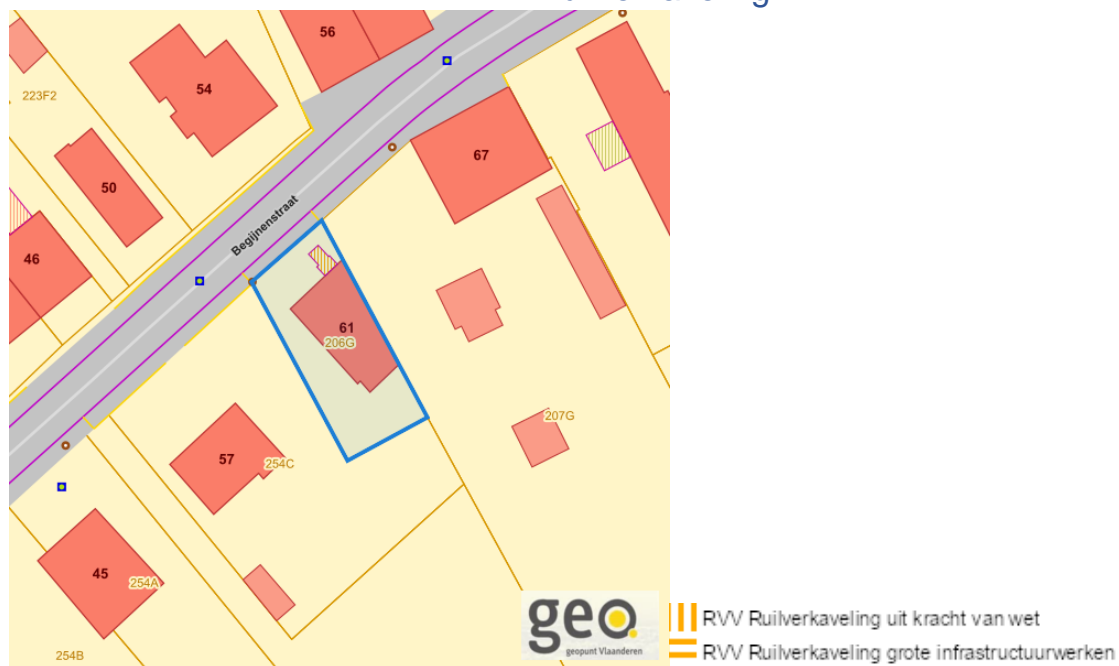


Dossier: 2241-0959/001

Begijnenstraat 61, 3300 Oorbeek

Detailkaarten recht van voorkoop pagina 2

Rvv: Ruilverkaveling



Rvv: Havengebieden

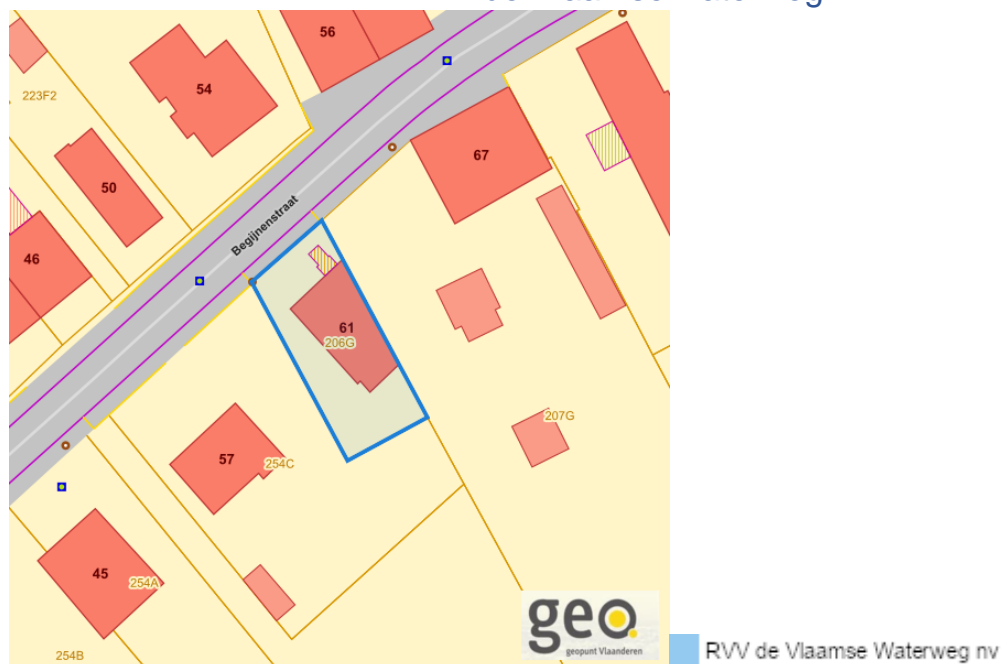


Dossier: 2241-0959/001

Begijnenstraat 61, 3300 Oorbeek

Detailkaarten recht van voorkoop pagina 3

Rvv: de Vlaamse waterweg



www.geopunt.be

Rvv: Complexe Projecten



www.geopunt.be

Dossier: 2241-0959/001

Begijnenstraat 61, 3300 Oorbeek

Detailkaarten recht van voorkoop pagina 4

Rvv: Oeverzones en overstromingsgebieden



Rvv: Natuureservaten



Dossier: 2241-0959/001

Begijnenstraat 61, 3300 Oorbeek

Detailkaarten recht van voorkoop pagina 5

Rvv: Landinrichtingsplan en inrichtingsnota



Rvv: Natuurinrichtingsprojecten



Dossier: 2241-0959/001

Begijnenstraat 61, 3300 Oorbeek

Detailkaarten recht van voorkoop pagina 6

Rvv: Vlaams Ecologisch Netwerk



Rvv: Speciale beschermingszones natuur



Dossier: 2241-0959/001

Beschermd onroerend erfgoed



Detailkaarten beschermd onroerend erfgoed

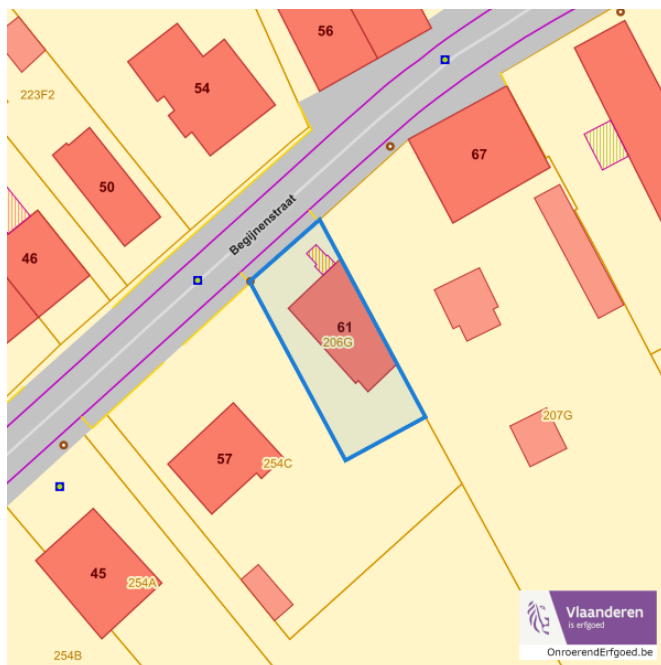
Detailkaarten beschermd onroerend erfgoed pagina 1

Beschermd archeologische sites



■ Beschermd archeologische site

Beschermd cultuurhistorische landschappen



■ Beschermd landschap

Dossier: 2241-0959/001

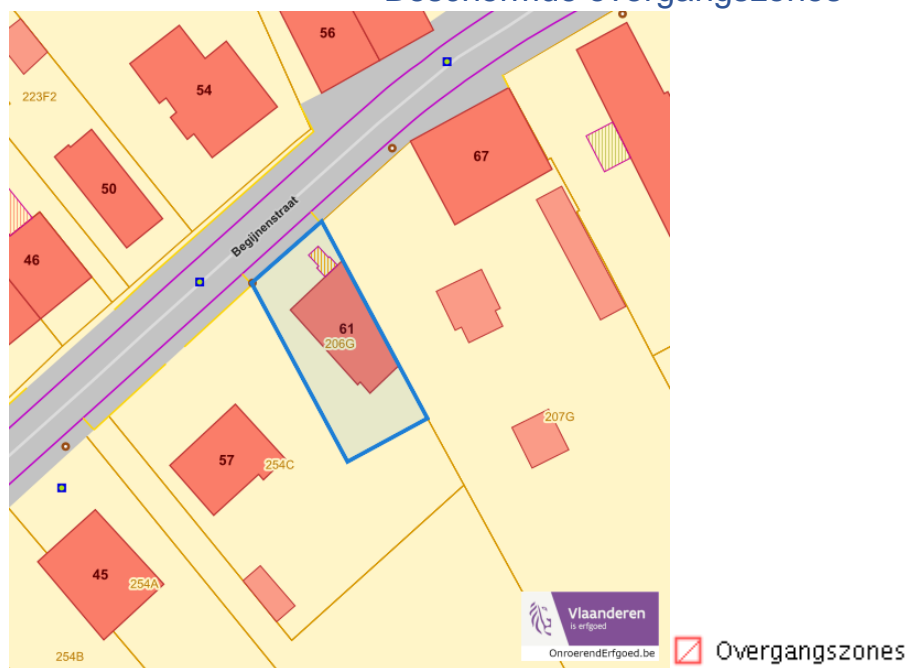
Begijnenstraat 61, 3300 Oorbeek

Detailkaarten beschermd onroerend erfgoed pagina 2

Beschermd monumenten



Beschermd overgangszones

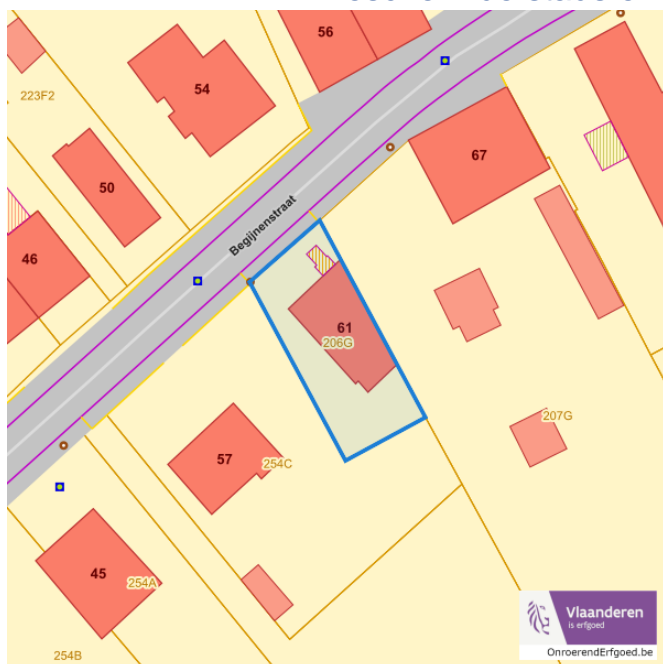


Dossier: 2241-0959/001

Begijnenstraat 61, 3300 Oorbeek

Detailkaarten beschermd onroerend erfgoed pagina 3

Beschermd stads en dorpsgezichten



■ Beschermd stads- en dorpsgezicht

Dossier: 2241-0959/001

Vastgestelde inventarissen

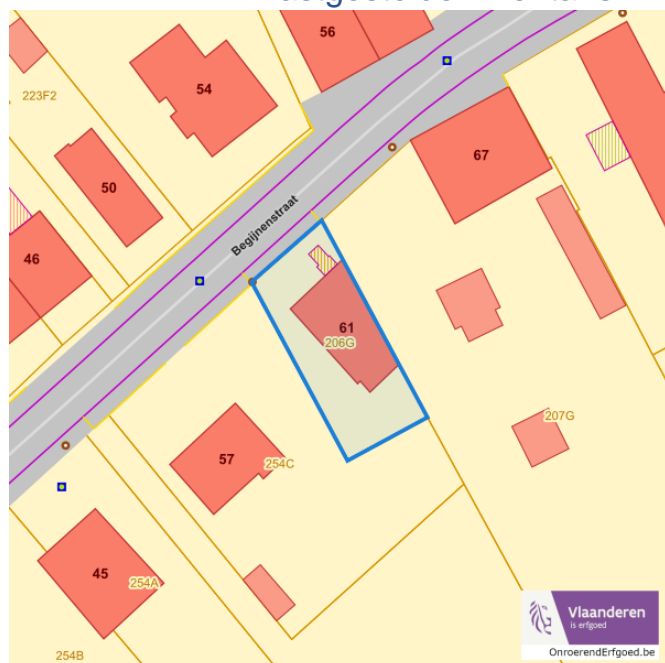


Dossier: 2241-0959/001

Detailkaarten vastgestelde inventarissen

Detailkaarten vastgestelde inventaris pagina 1

Vastgestelde inventaris: Archeologische zones


 Vastgestelde afgebakende archeologische zone

Vastgestelde inventaris: Bouwkundig erfgoed


 Item uit de vastgestelde inventaris bouwkundig erfgoed

Dossier: 2241-0959/001

Begijnenstraat 61, 3300 Oorbeek

Detailkaarten vastgestelde inventaris pagina 2

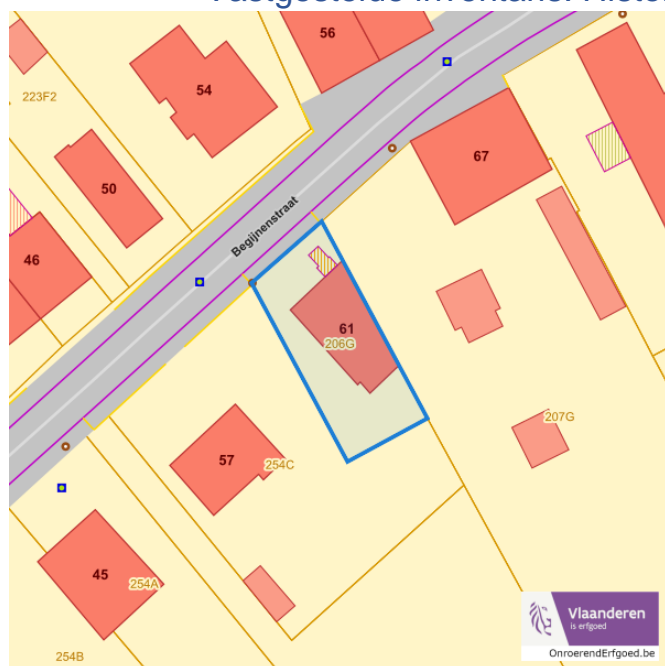
Vastgestelde inventaris: Houtige beplanting met erfgoedwaarde



Vlaanderen
is erfgoed
OnroerendErfgoed.be

■ Vastgestelde inventaris houtig erfgoed

Vastgestelde inventaris: Historische tuinen en parken



Vlaanderen
is erfgoed
OnroerendErfgoed.be

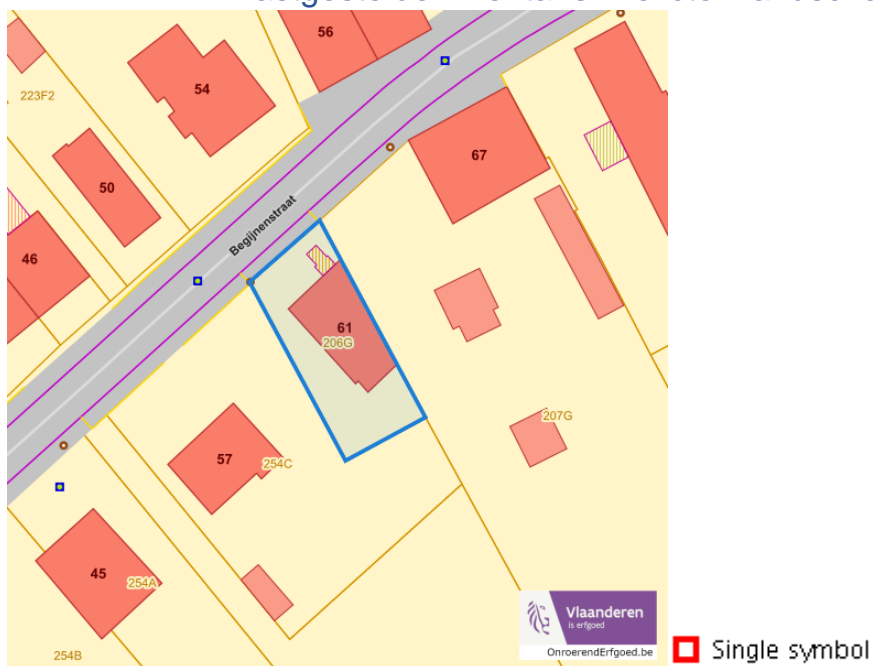
■ Vastgestelde inventaris park en tuin

Dossier: 2241-0959/001

Begijnenstraat 61, 3300 Oorbeek

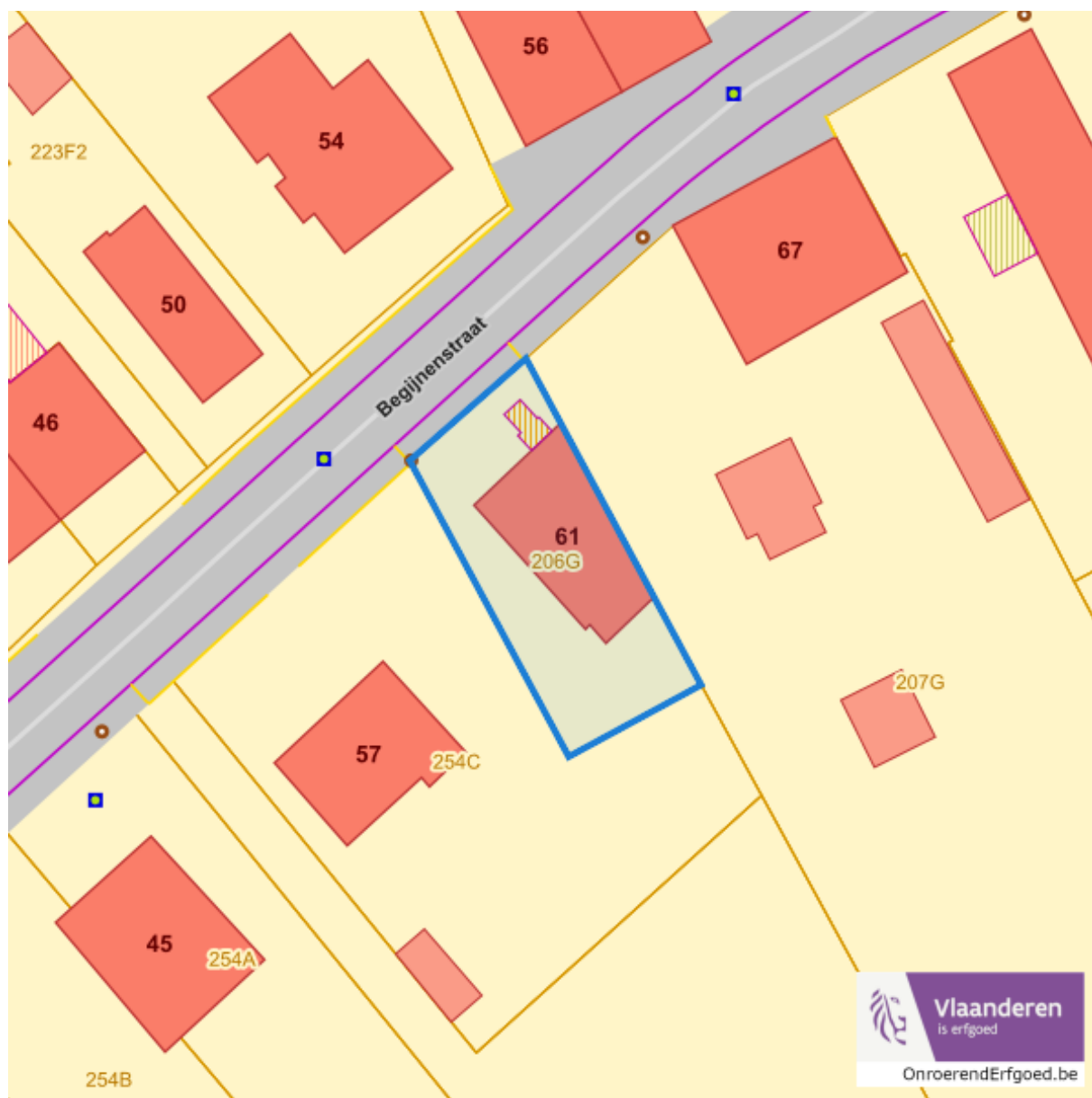
Detailkaarten vastgestelde inventaris pagina 3

Vastgestelde inventaris: Relicten landschapsatlas



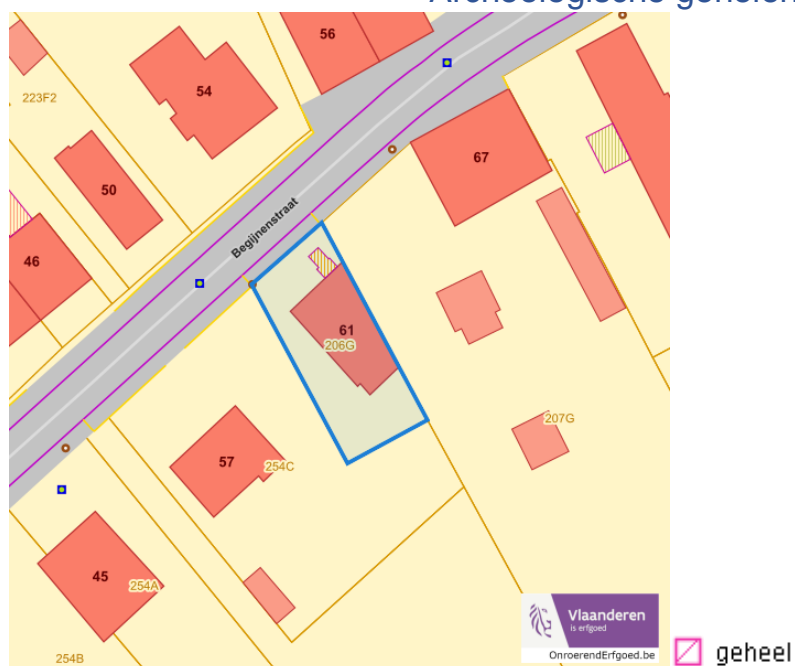
Dossier: 2241-0959/001

Wetenschappelijke inventarissen



Detailkaarten wetenschappelijke inventarissen

Detailkaarten wetenschappelijke inventarissen pagina 1

Bouwkundige elementen**Archeologische gehelen**

Dossier: 2241-0959/001

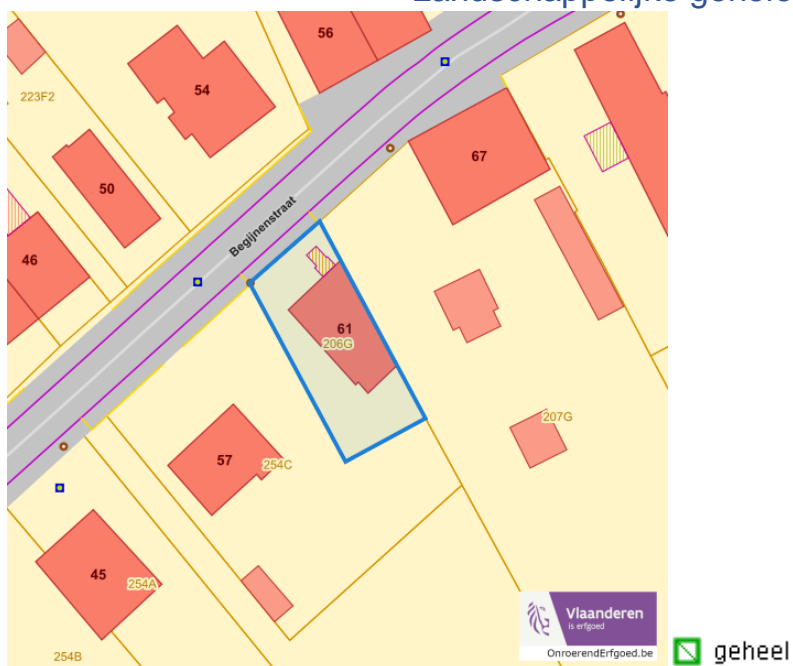
Begijnenstraat 61, 3300 Oorbeek

Detailkaarten wetenschappelijke inventarissen pagina 2

Landschappelijke elementen

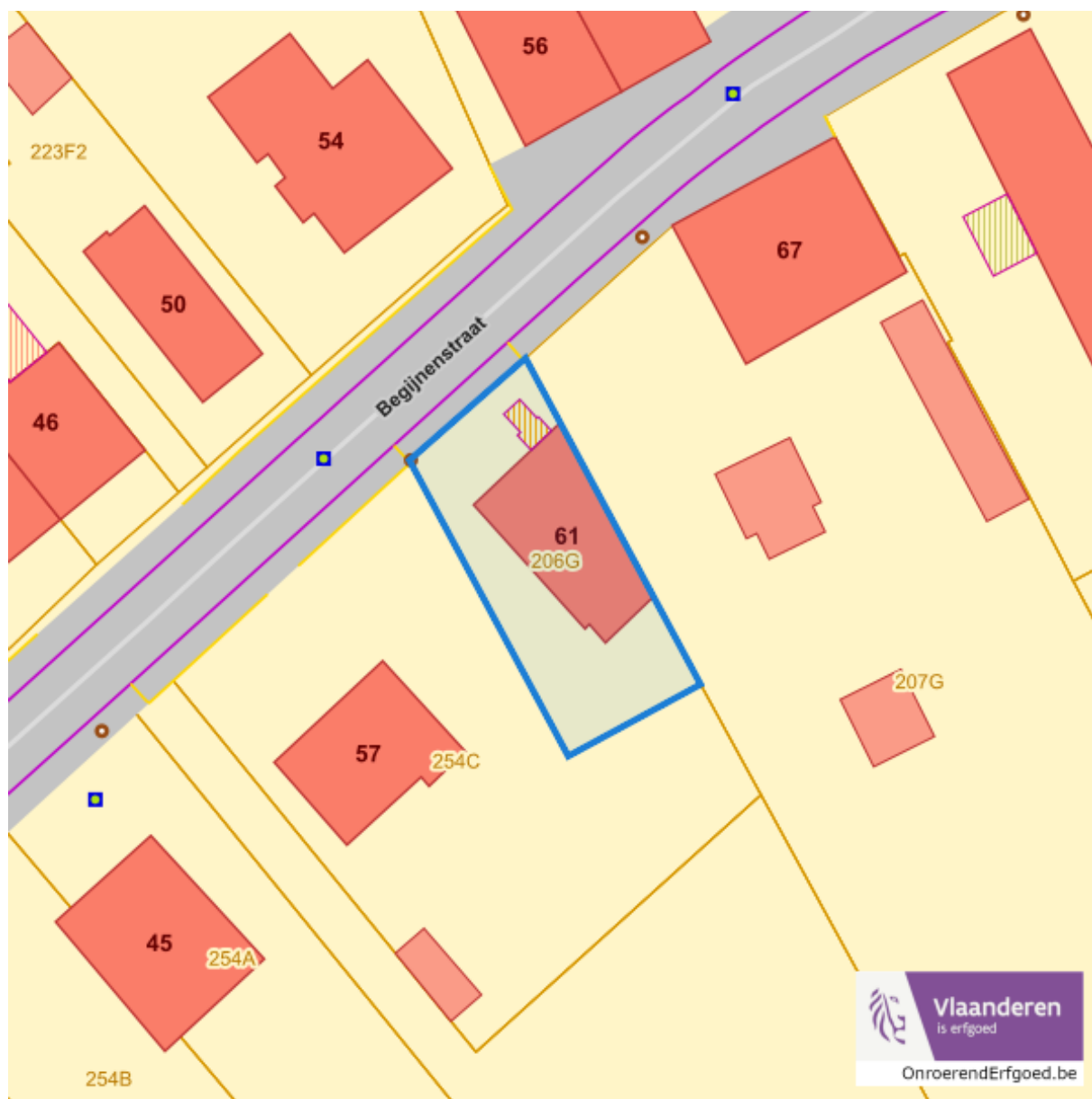


Landschappelijke gehelen



Dossier: 2241-0959/001

Unesco werelderfgoed

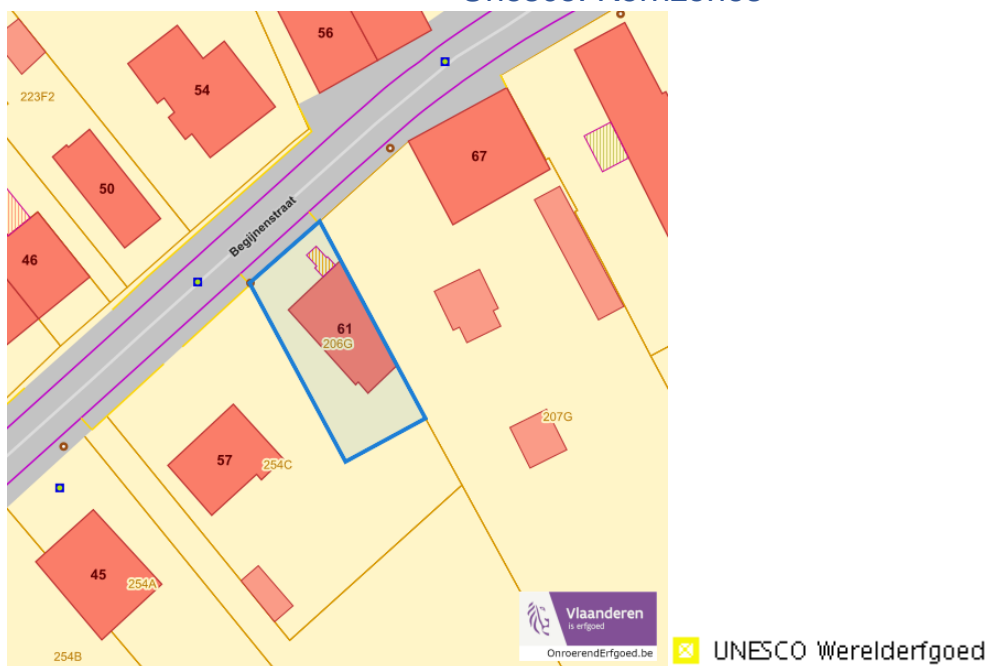


Detailkaarten Unesco werelderfgoed

Unesco: Bufferzones



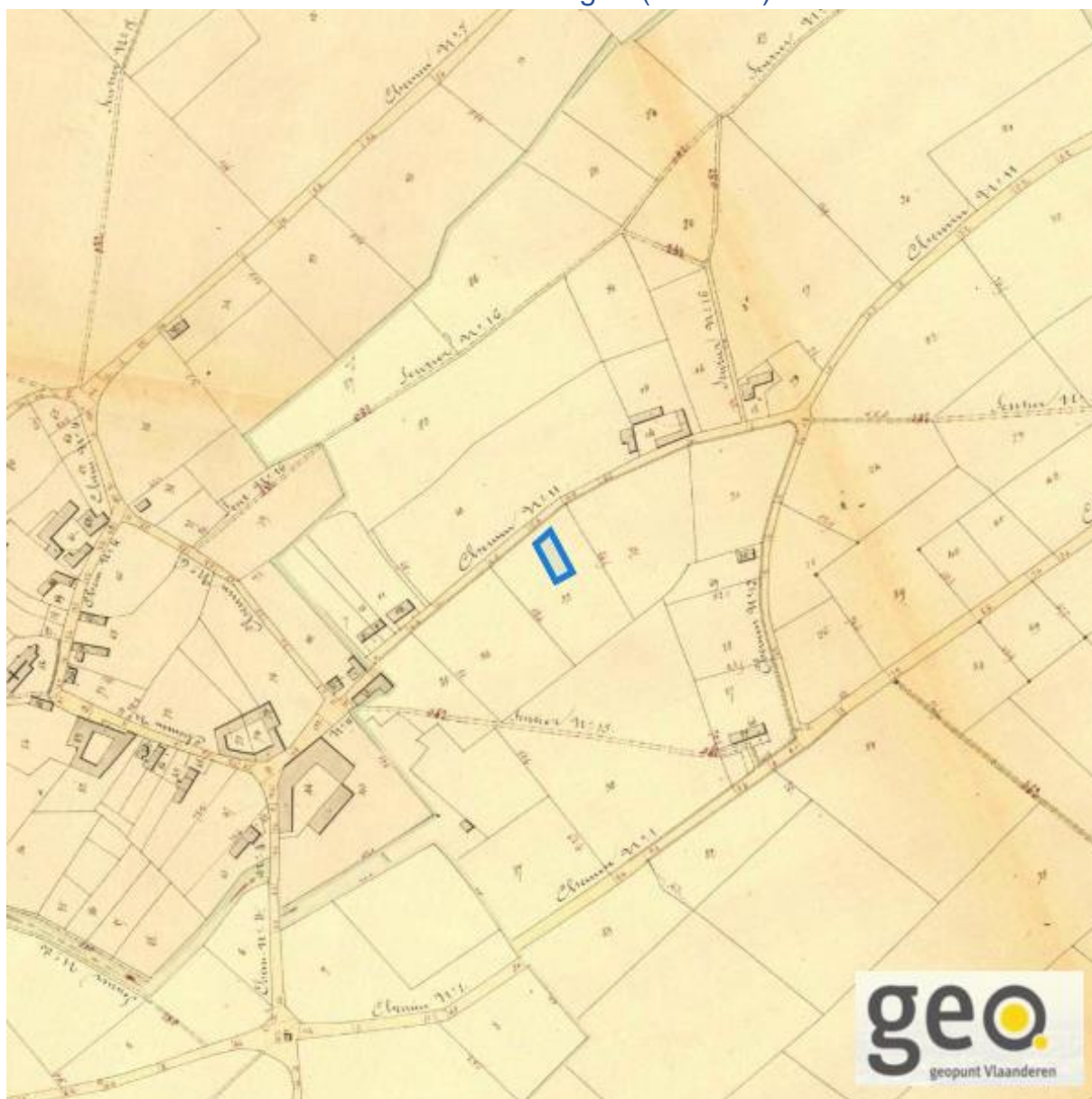
Unesco: Kernzones



Dossier: 2241-0959/001

Historische kaarten

Atlas der Buurtwegen (ca 1840)



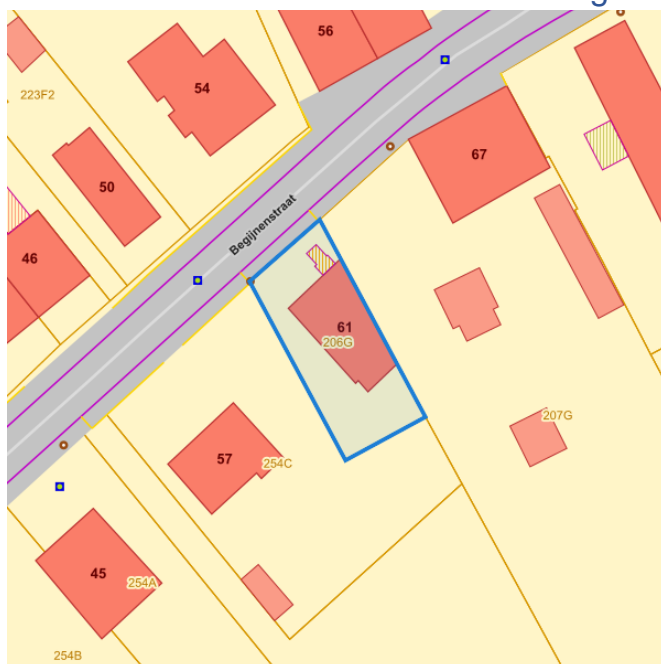
www.geopunt.be

Dossier: 2241-0959/001

Document: DC à la carte - VLANED - DC
Kaarten: 14/02/2024 - fhp26yz7xbn0qginpwz4hdgxuvoqtovoh8crr6tn

 Wonen

Woningkwaliteit



- Woningen met een conformiteitsattest
- Panden met een herstellordering
- Vlaamse inventaris van ongeschikte en onbewoonbare woningen

www.geopunt.be

Conformiteitsattest gemeente beperkte duurtijd



Conformiteitsattest beperkte duurtijd

- Nee
- Ja

www.geopunt.be

Dossier: 2241-0959/001

Begijnenstraat 61, 3300 Oorbeek

Conformiteitsattest gemeente verplicht



Dossier: 2241-0959/001