

DC à la carte



Wulmersumsesteenweg 120, 3300 Tienen
24592D0042/00L000

[Locatie](#)
[Omgeving](#)
[Kadaster](#)
[Gewestplan](#)
[Water](#)
[Natuur](#)
[Recht van voorkoop](#)
[Beschermd onroerend erfgoed](#)
[Vastgestelde inventarissen](#)
[Wetenschappelijke inventarissen](#)
[Unesco werelderfgoed](#)
[Historische kaarten](#)
[Wonen](#)

Dossier: 2181-1492/007

Locatie



Dossier: 2181-1492/007

Omgeving



Kadaster

Meest recente toestand



eservices.minfin.fgov.be

Dossier: 2181-1492/007

Wulmersumsesteenweg 120, 3300 Tienen

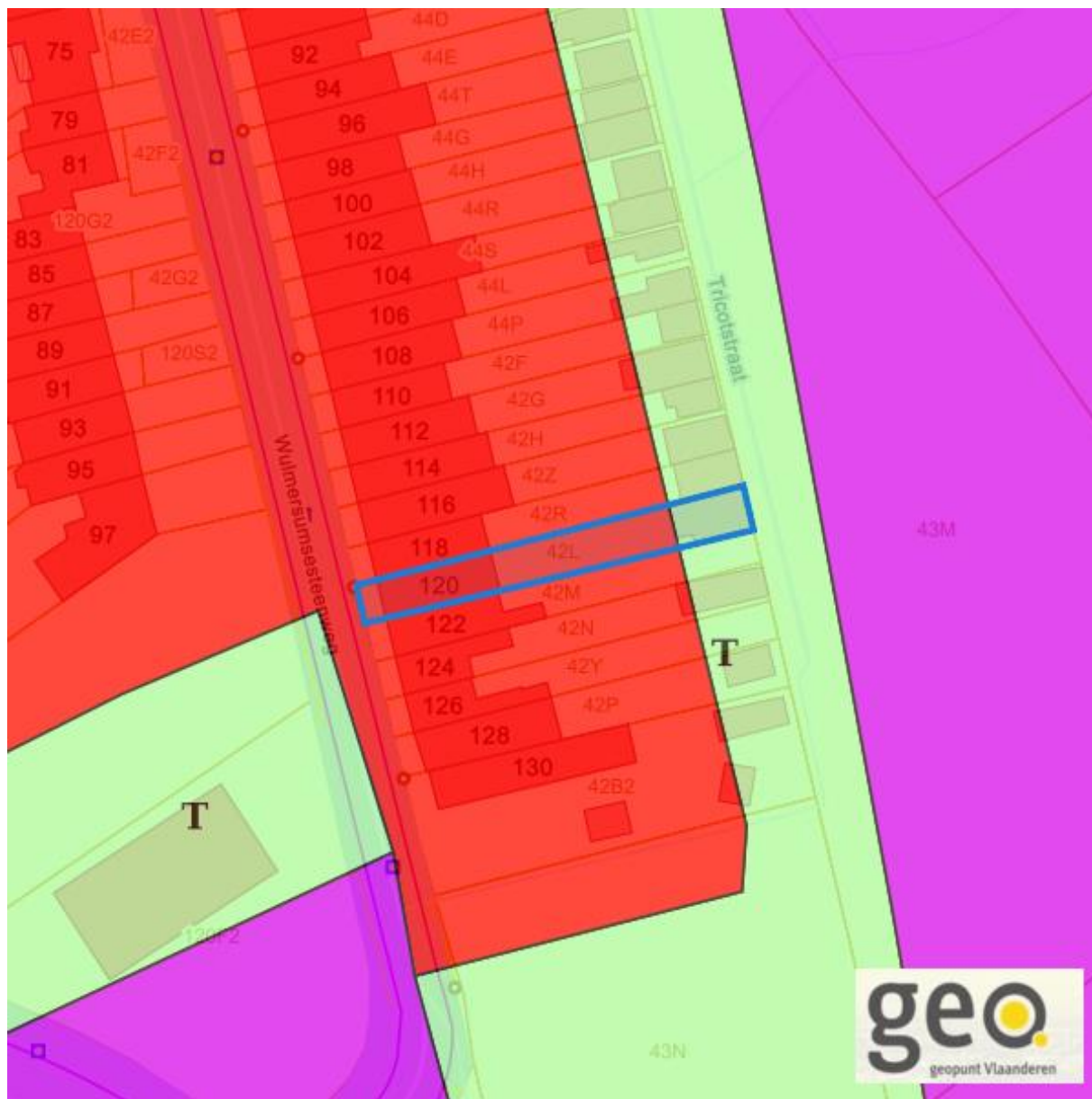
Fiscale toestand



eservices.minfin.fgov.be

Dossier: 2181-1492/007

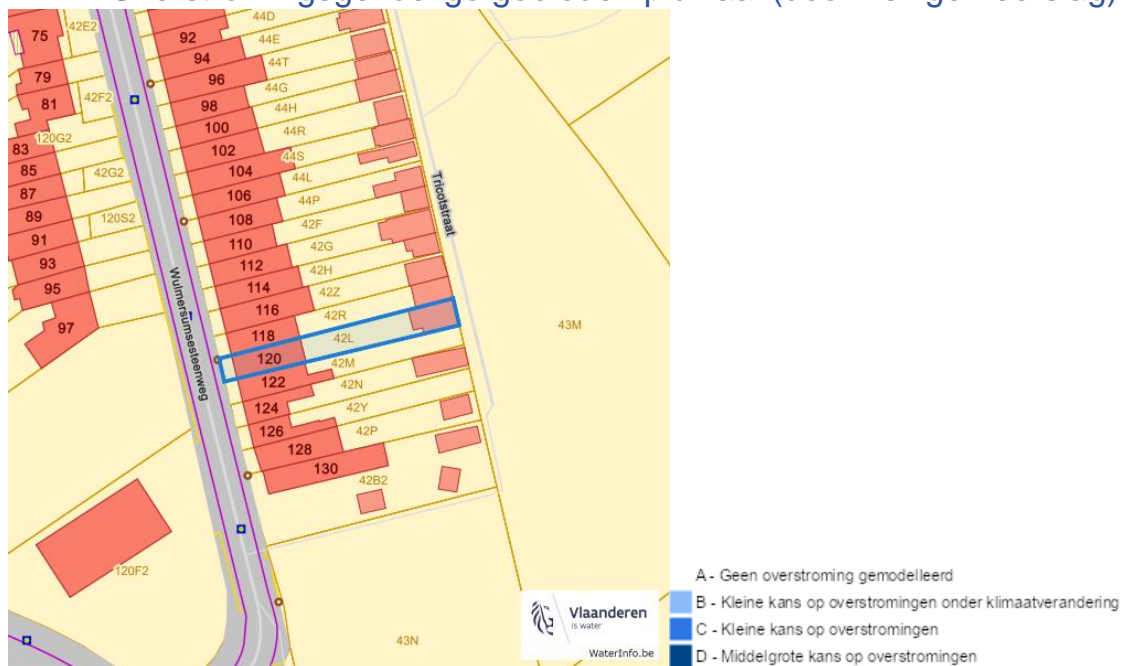
Gewestplan



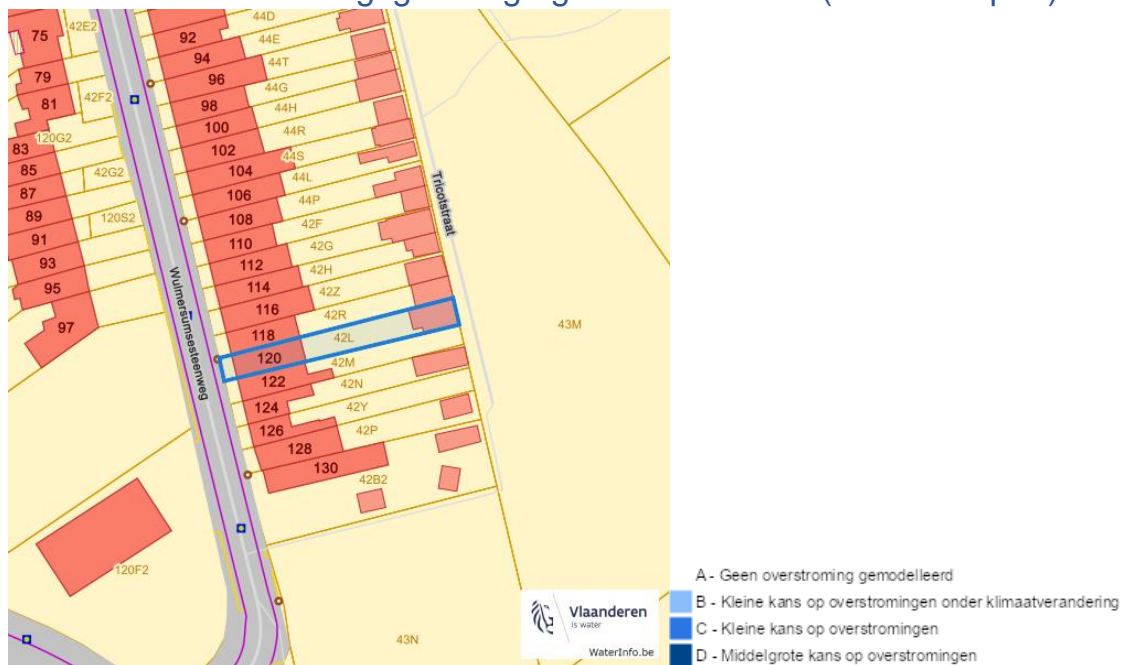
www.geopunt.be
Gewestplan legende

Water

Overstromingsgevoelige gebieden pluviaal (door hevige neerslag)

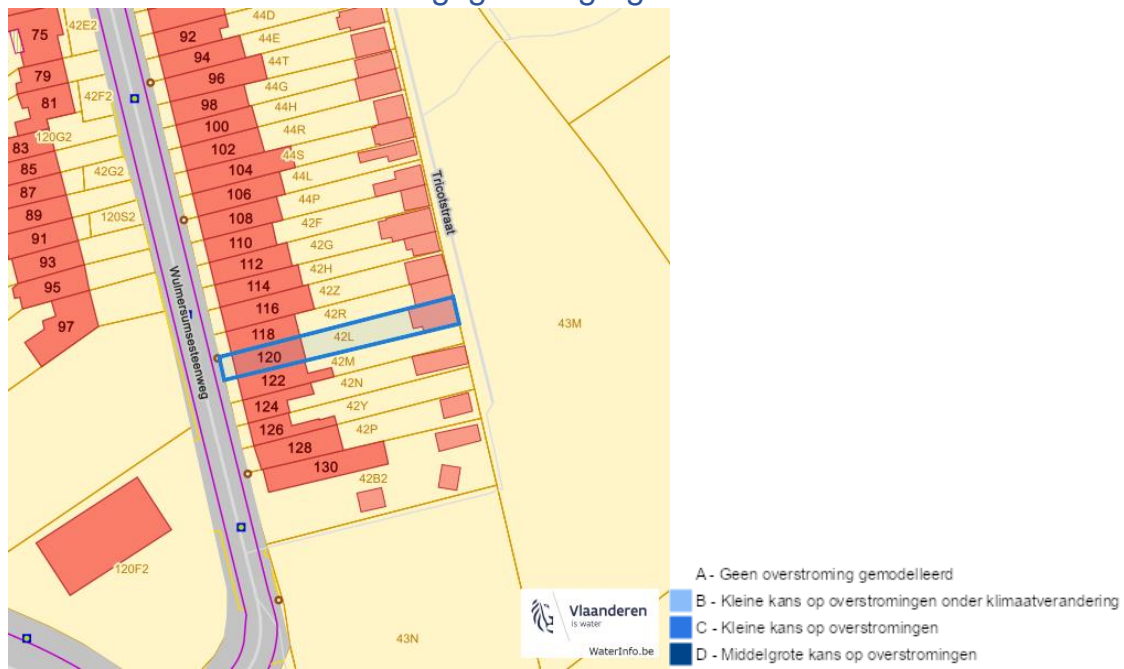


Overstromingsgevoelige gebieden fluviaal (uit waterlopen)

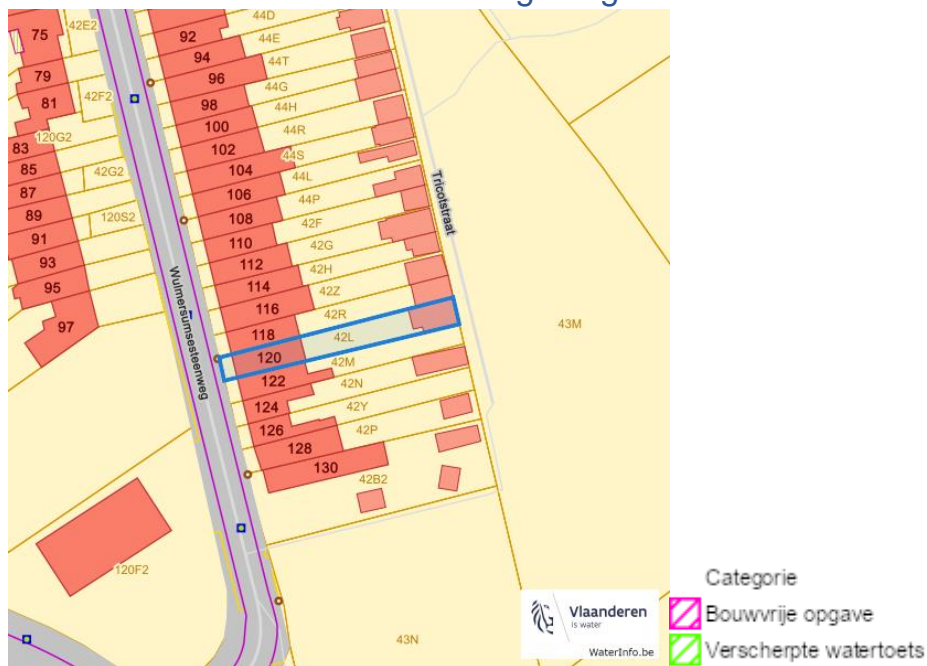


Wulmersumsesteenweg 120, 3300 Tienen

Overstromingsgevoelige gebieden vanuit de zee



Signaalgebieden



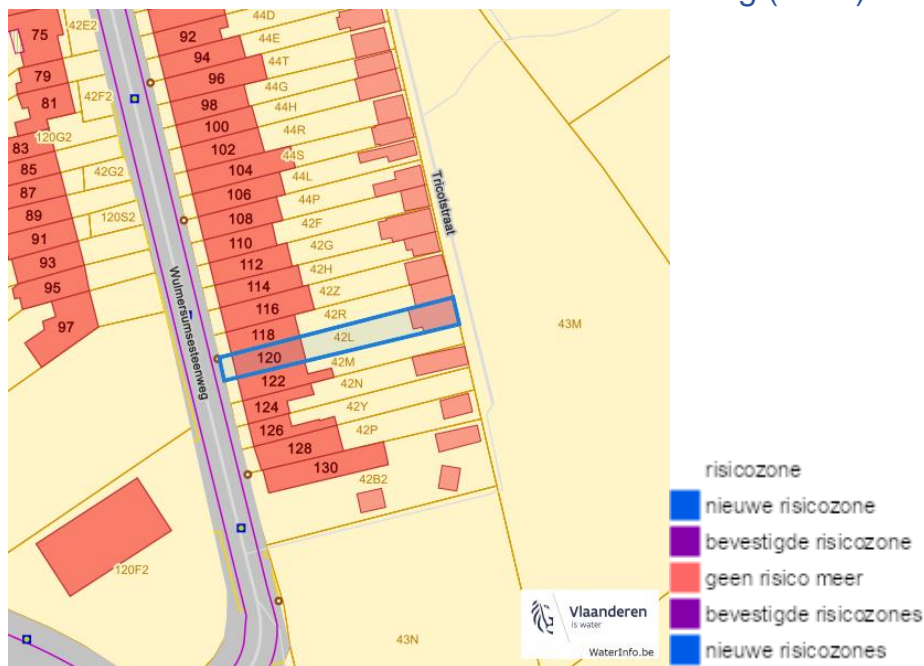
Dossier: 2181-1492/007

Wulmersumsesteenweg 120, 3300 Tienen

Recent overstromde gebieden (2017)



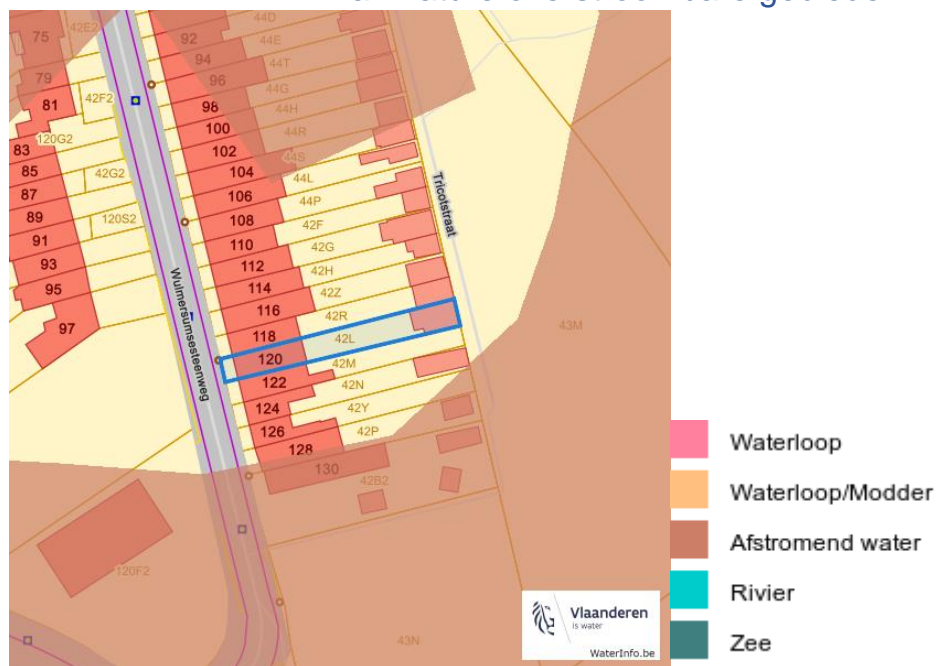
Risicozones overstrooming (2017)



Dossier: 2181-1492/007

Wulmersumsesteenweg 120, 3300 Tienen

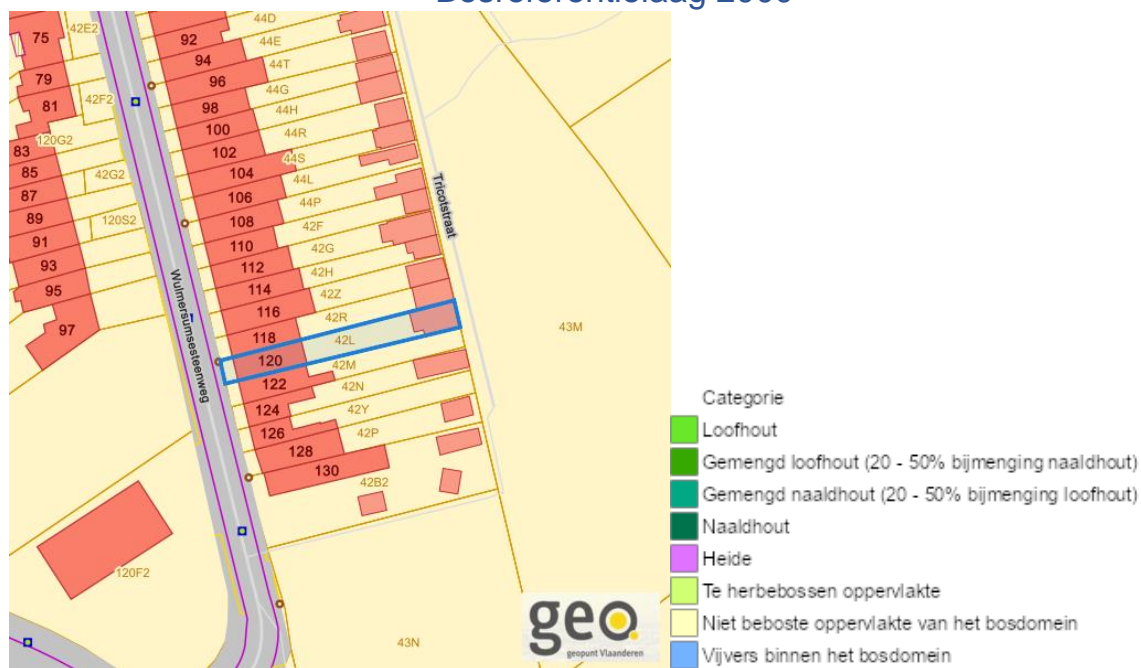
Van nature overstroombare gebieden



Dossier: 2181-1492/007

Natuur

Bosreferentielaag 2000



Groenkaart Vlaanderen (2021)

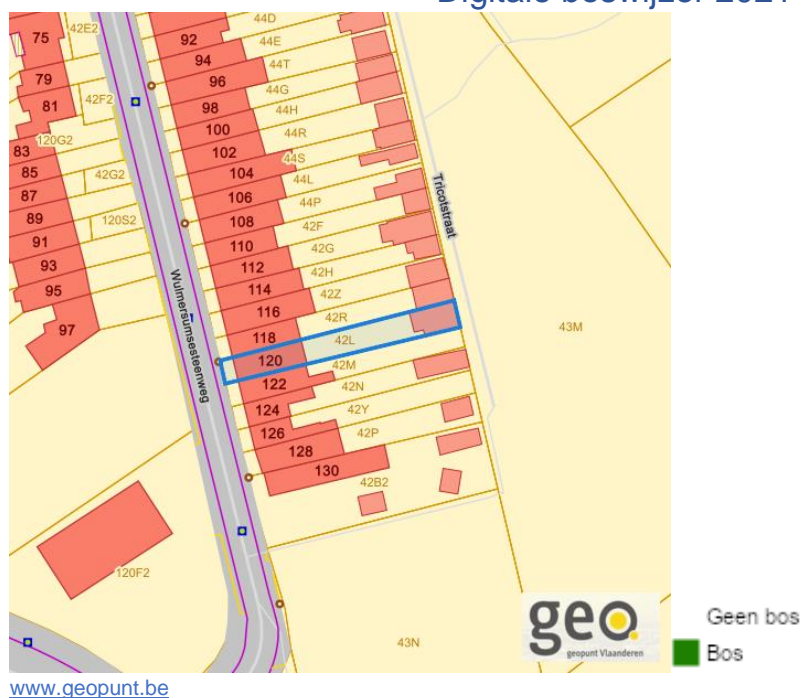


Wulmersumsesteenweg 120, 3300 Tienen

Boskartering 1990



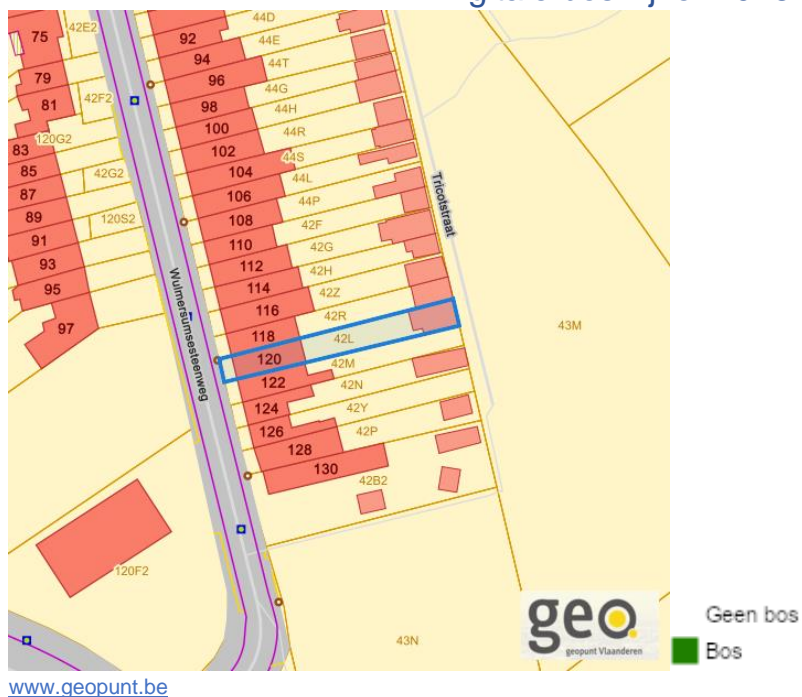
Digitale boswijzer 2021



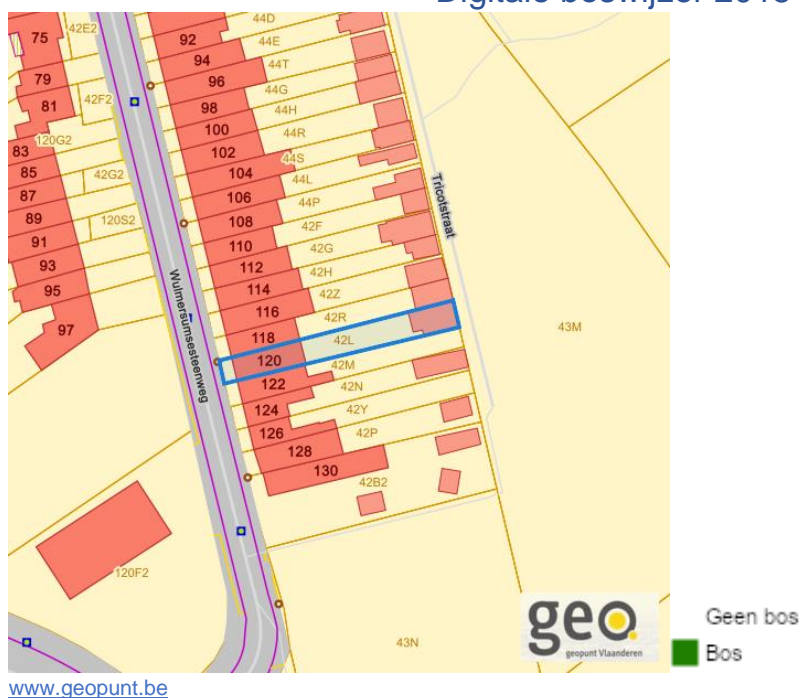
Dossier: 2181-1492/007

Wulmersumsesteenweg 120, 3300 Tienen

Digitale boswijzer 2018



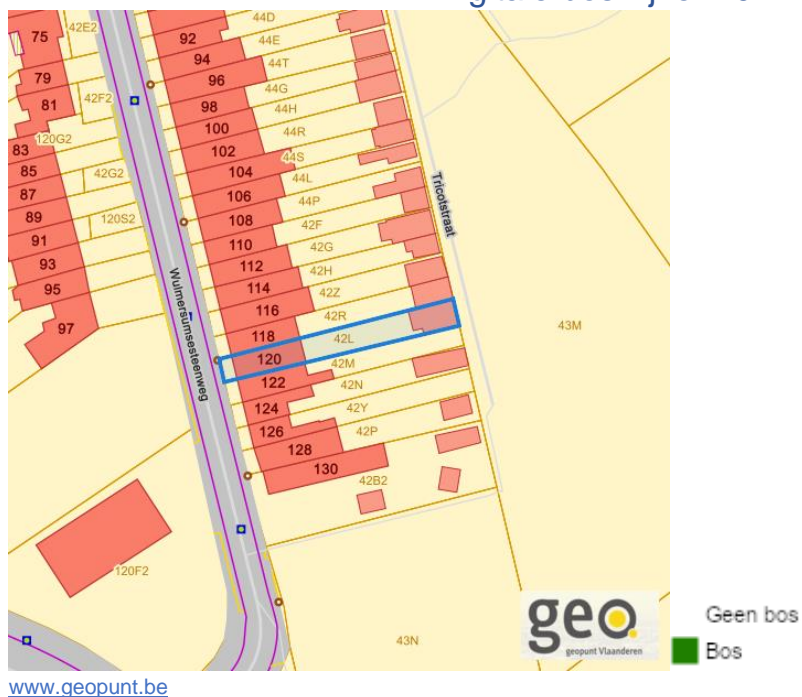
Digitale boswijzer 2015



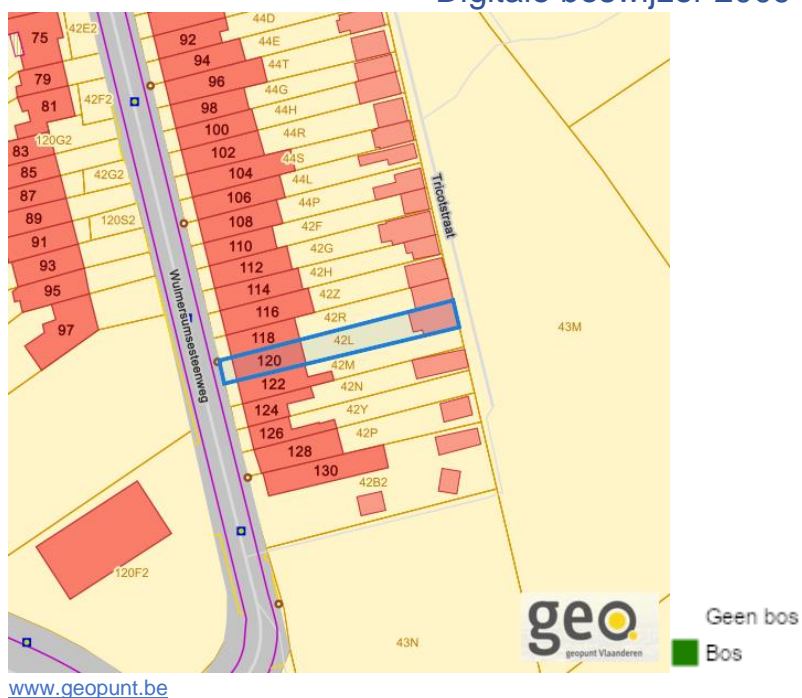
Dossier: 2181-1492/007

Wulmersumsesteenweg 120, 3300 Tienen

Digitale boswijzer 2012



Digitale boswijzer 2009



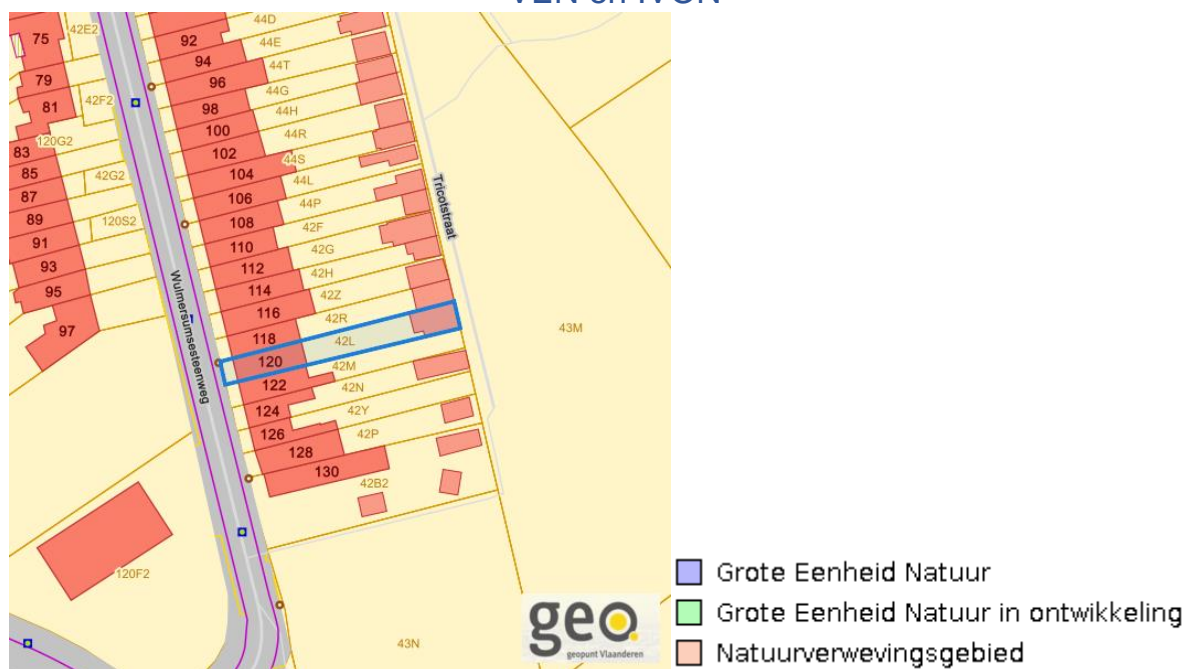
Dossier: 2181-1492/007

Wulmersumsesteenweg 120, 3300 Tienen

PFAS



VEN en IVON

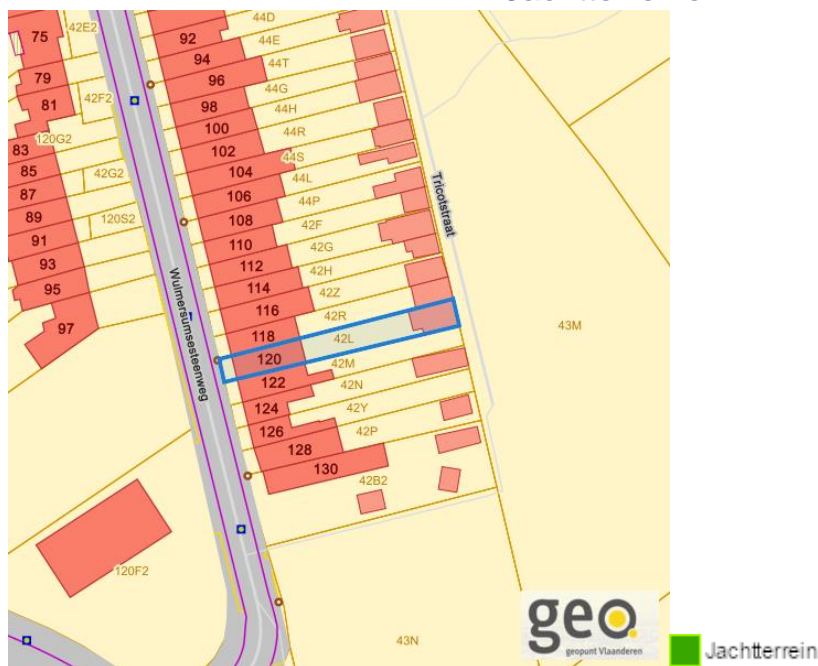

www.geopunt.be

Dossier: 2181-1492/007

Document: DC à la carte - VLANED - DC
Kaarten: 14/06/2024 - 33zyk1a85ndghxmtc7cecu8ytakwxpiltppq0hnt


Wulmersumsesteenweg 120, 3300 Tienen

Jachtterreinen



www.geopunt.be

Natuurbeheerplannen

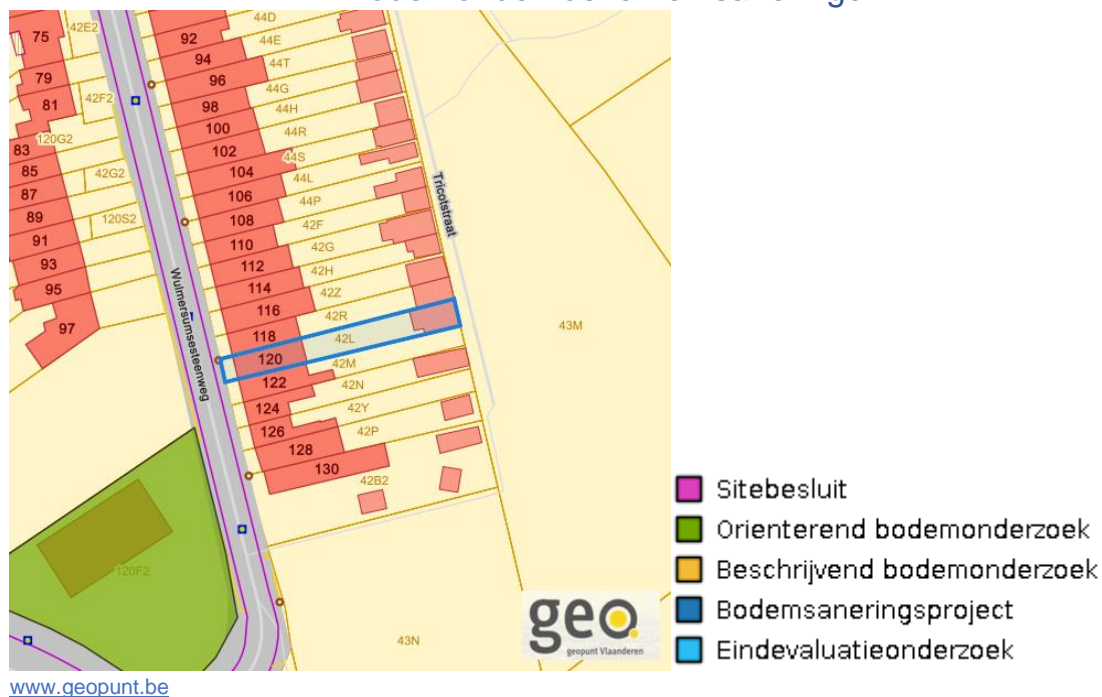


www.geopunt.be

Dossier: 2181-1492/007

Wulmersumsesteenweg 120, 3300 Tienen

Bodemonderzoeken en saneringen



Dossier: 2181-1492/007

Recht van voorkoop

Vlaams voorkooprecht

www.geopunt.be

Recht van voorkoop afbakening

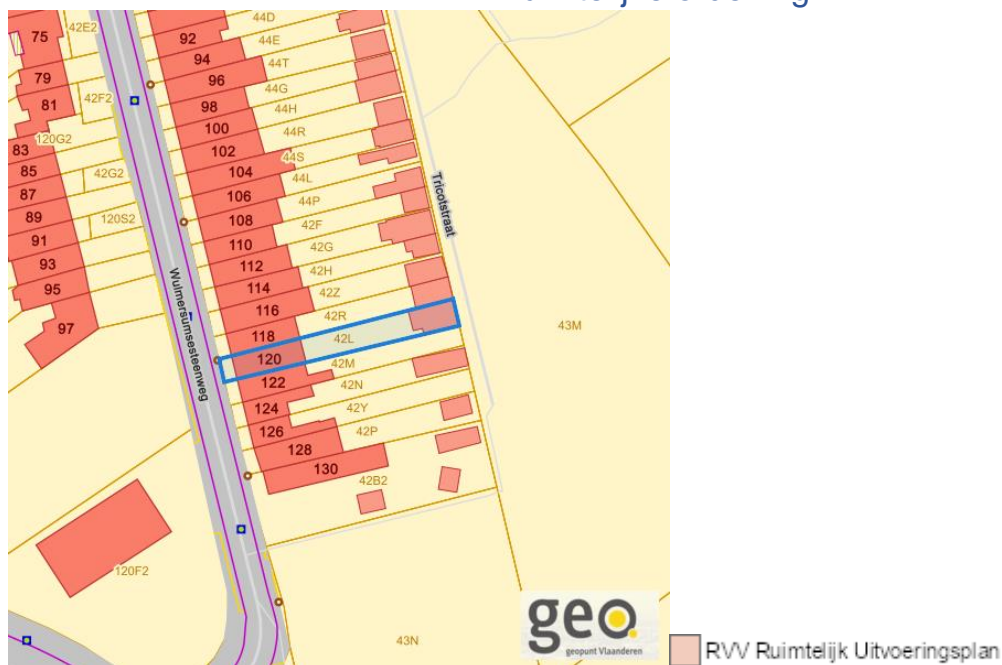
www.geopunt.be

Dossier: 2181-1492/007

Detailkaarten recht van voorkoop

Detailkaarten recht van voorkoop pagina 1

Rvv: Ruimtelijke ordening



Rvv: Vlaamse wooncode

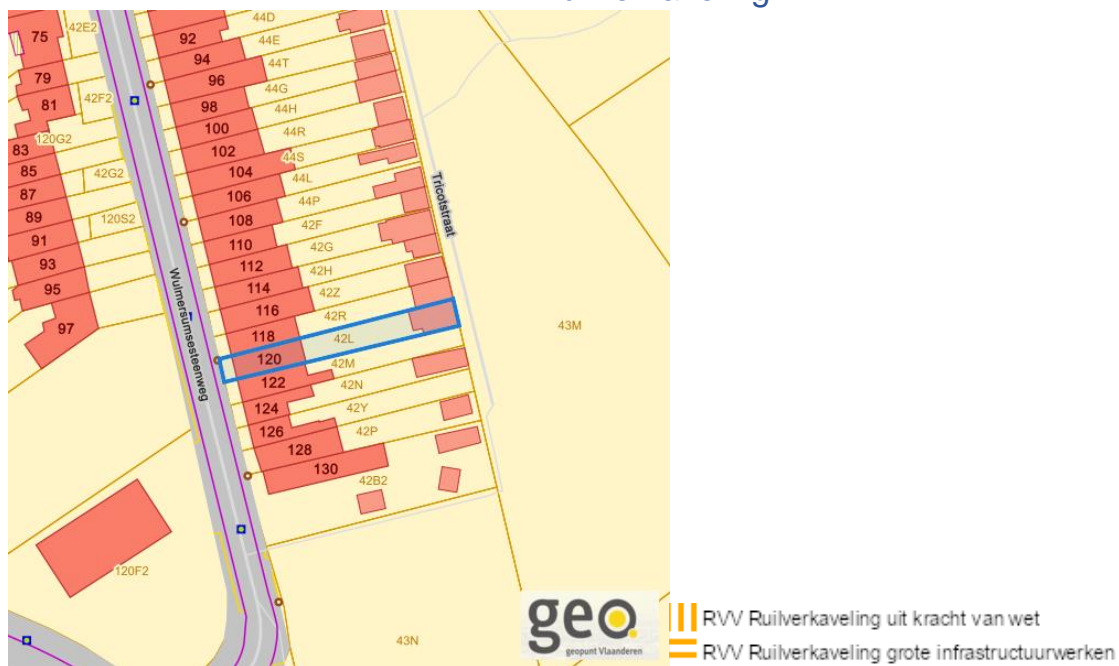


Dossier: 2181-1492/007

Wulmersumsesteenweg 120, 3300 Tienen

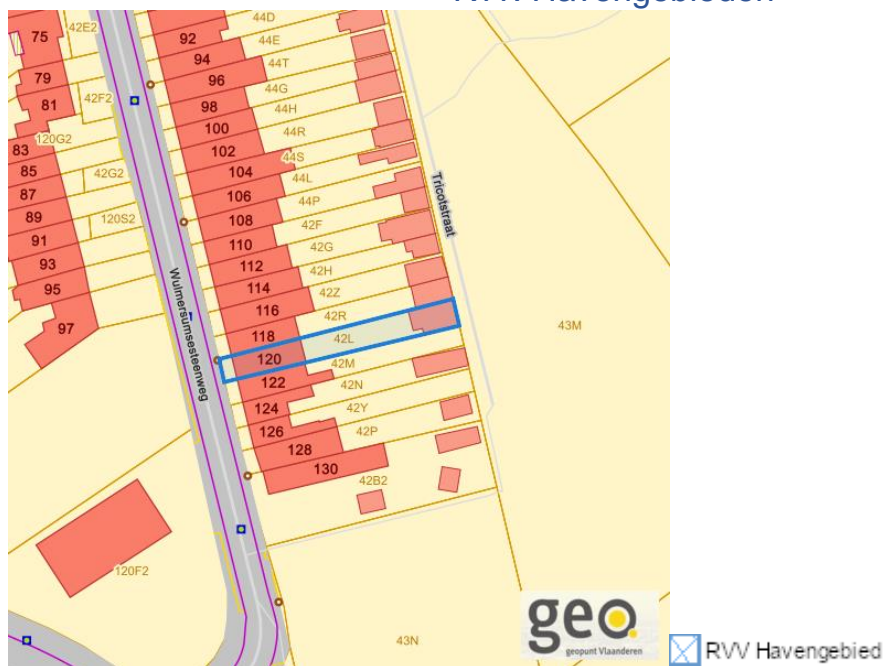
Detailkaarten recht van voorkoop pagina 2

Rvv: Ruilverkaveling



www.geopunt.be

Rvv: Havengebieden



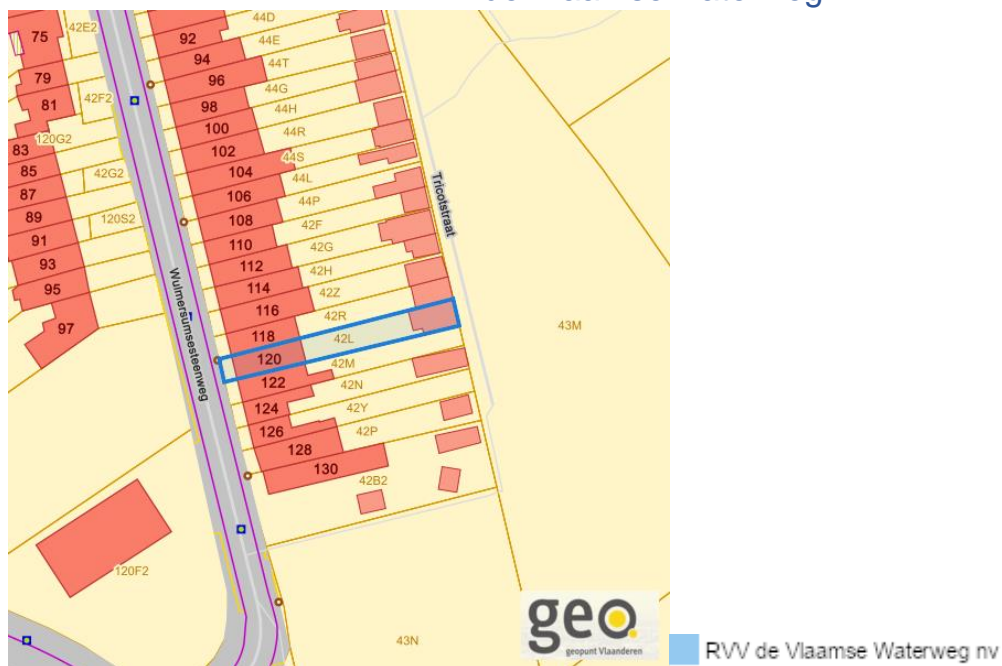
www.geopunt.be

Dossier: 2181-1492/007

Wulmersumsesteenweg 120, 3300 Tienen

Detailkaarten recht van voorkoop pagina 3

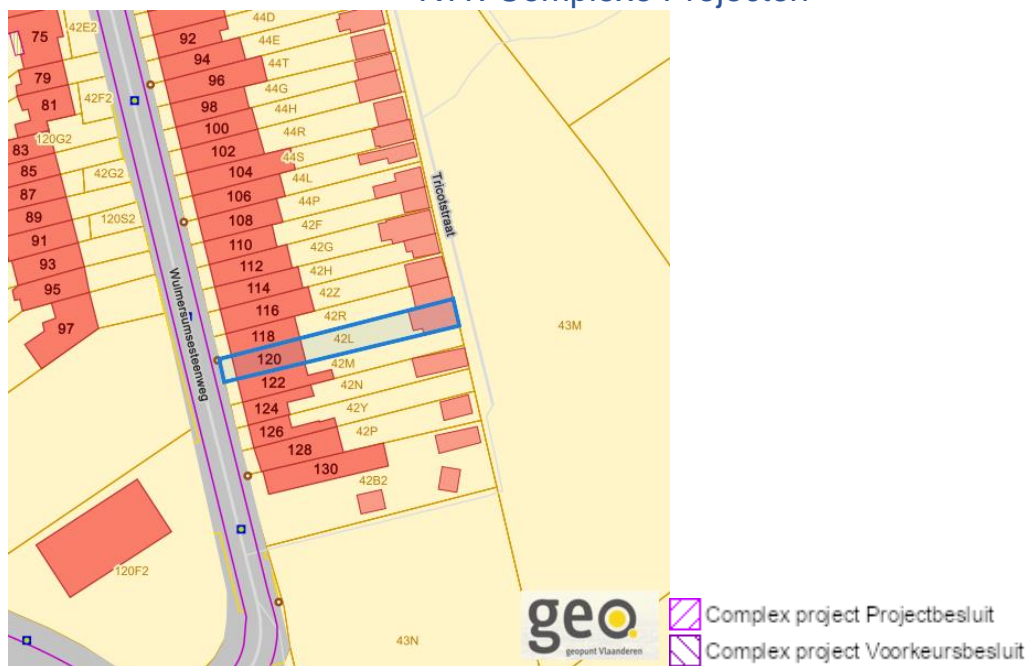
Rvv: de Vlaamse waterweg



www.geopunt.be

R'W de Vlaamse Waterweg nv

Rvv: Complexe Projecten



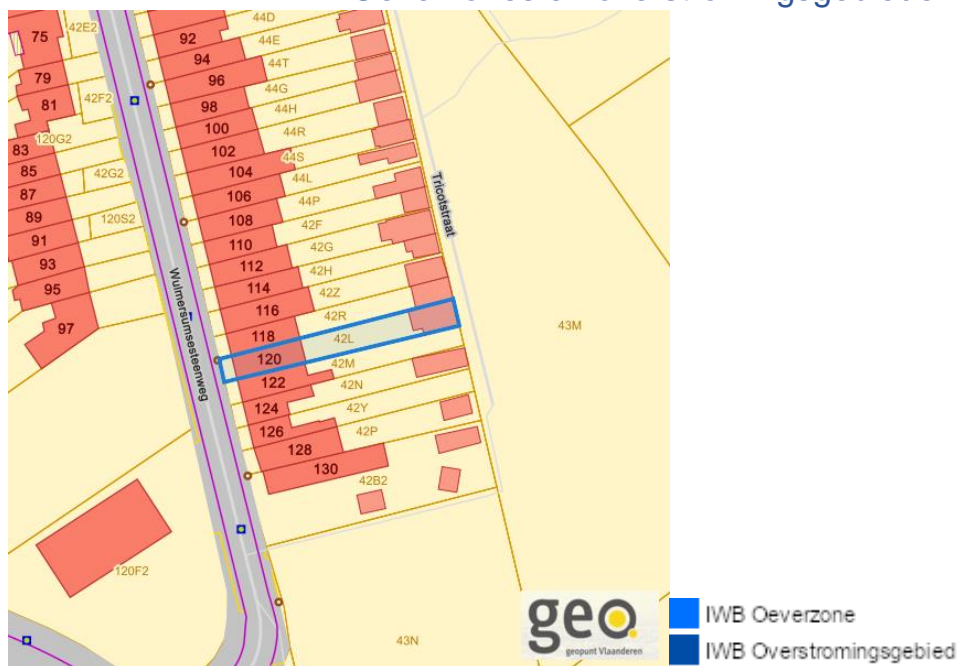
www.geopunt.be

Dossier: 2181-1492/007

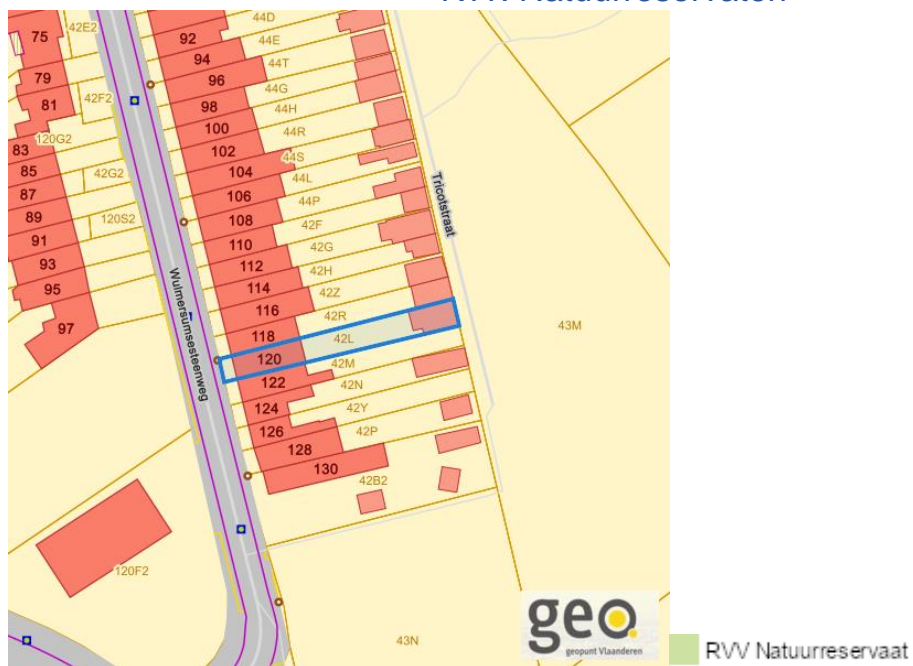
Wulmersumsesteenweg 120, 3300 Tienen

Detailkaarten recht van voorkoop pagina 4

Rvw: Oeverzones en overstromingsgebieden



Rvw: Natuureservaten



Dossier: 2181-1492/007

Wulmersumsesteenweg 120, 3300 Tienen

Detailkaarten recht van voorkoop pagina 5

Rvv: Landinrichtingsplan en inrichtingsnota



www.geopunt.be

Rvv: Natuurinrichtingsprojecten



www.geopunt.be

Dossier: 2181-1492/007

Wulmersumsesteenweg 120, 3300 Tienen

Detailkaarten recht van voorkoop pagina 6

Rvv: Vlaams Ecologisch Network



www.geopunt.be

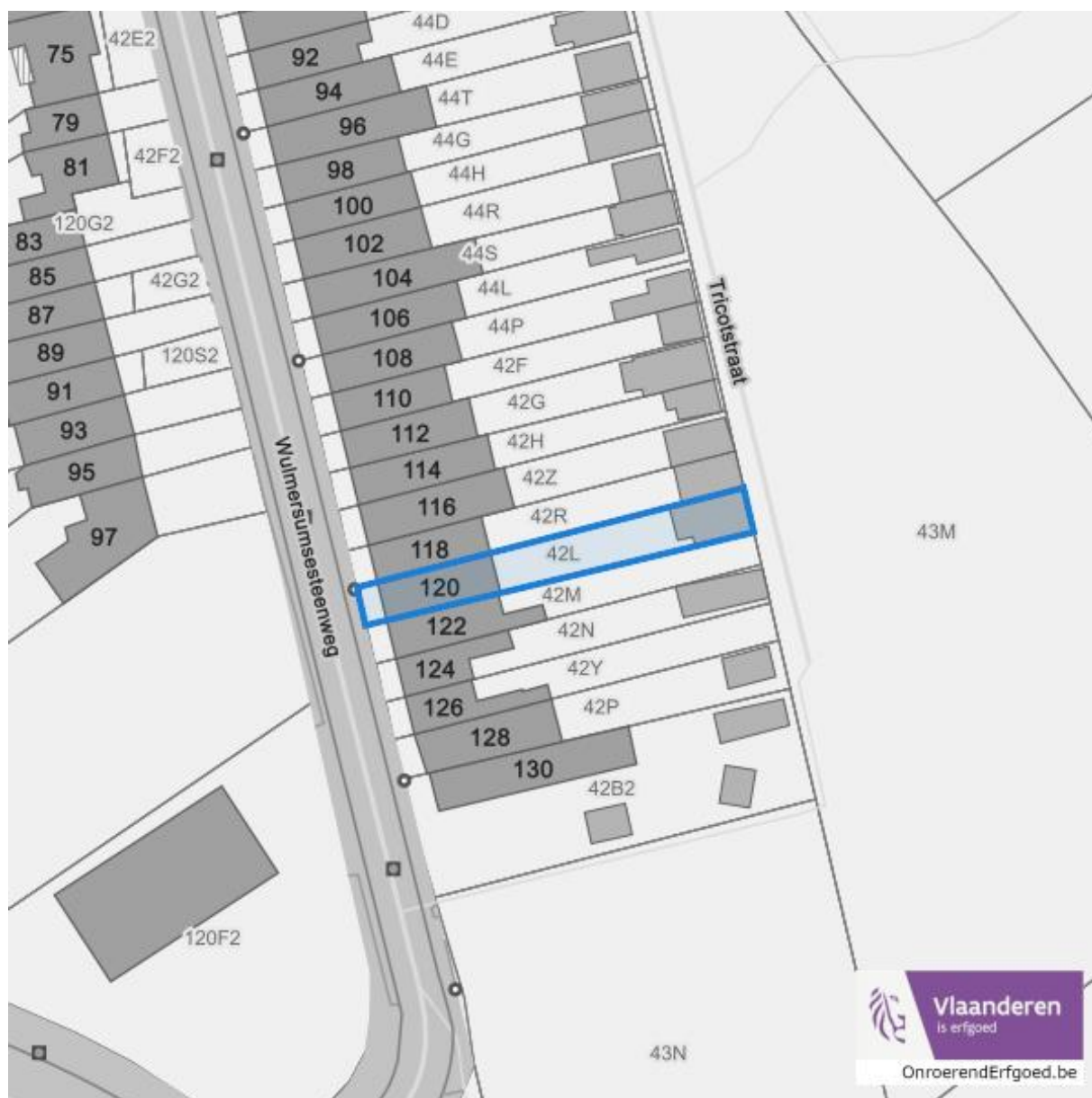
Rvv: Speciale beschermingszones natuur



www.geopunt.be

Dossier: 2181-1492/007

Beschermd onroerend erfgoed




Detailkaarten beschermd onroerend erfgoed

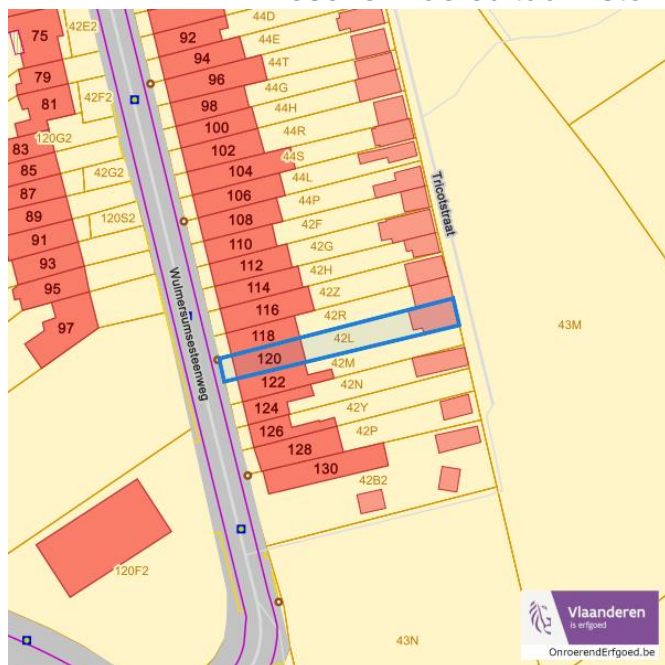
Detailkaarten beschermd onroerend erfgoed pagina 1

Beschermdede archeologische sites



 Beschermdede archeologische site

Beschermdede cultuurhistorische landschappen



 Beschermdede cultuurhistorische landschap

Dossier: 2181-1492/007

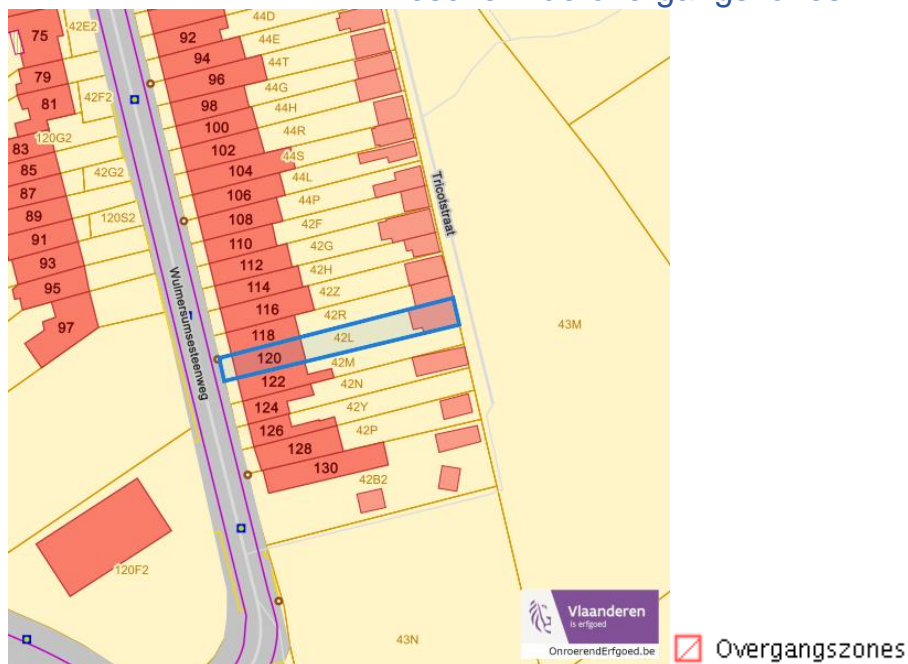
Wulmersumsesteenweg 120, 3300 Tienen

Detailkaarten beschermd onroerend erfgoed pagina 2

Beschermd monumenten



Beschermd overgangszones




Dossier: 2181-1492/007

Wulmersumsesteenweg 120, 3300 Tienen

Detailkaarten beschermd onroerend erfgoed pagina 3

Beschermd stads en dorpsgezichten



 Beschermd stads- en dorpsgezicht

Dossier: 2181-1492/007

Vastgestelde inventarissen



Dossier: 2181-1492/007

Detailkaarten vastgestelde inventarissen

Detailkaarten vastgestelde inventaris pagina 1

Vastgestelde inventaris: Archeologische zones


 Vastgestelde afgebakende archeologische zone

Vastgestelde inventaris: Bouwkundig erfgoed


 Item uit de vastgestelde inventaris bouwkundig erfgoed

Dossier: 2181-1492/007

Wulmersumsesteenweg 120, 3300 Tienen

Detailkaarten vastgestelde inventaris pagina 2

Vastgestelde inventaris: Houtige beplanting met erfgoedwaarde



Vastgestelde inventaris houtig erfgoed

Vastgestelde inventaris: Historische tuinen en parken



Vastgestelde inventaris park en tuin

Dossier: 2181-1492/007

Wulmersumsesteenweg 120, 3300 Tienen

Detailkaarten vastgestelde inventaris pagina 3

Vastgestelde inventaris: Relicten landschapsatlas

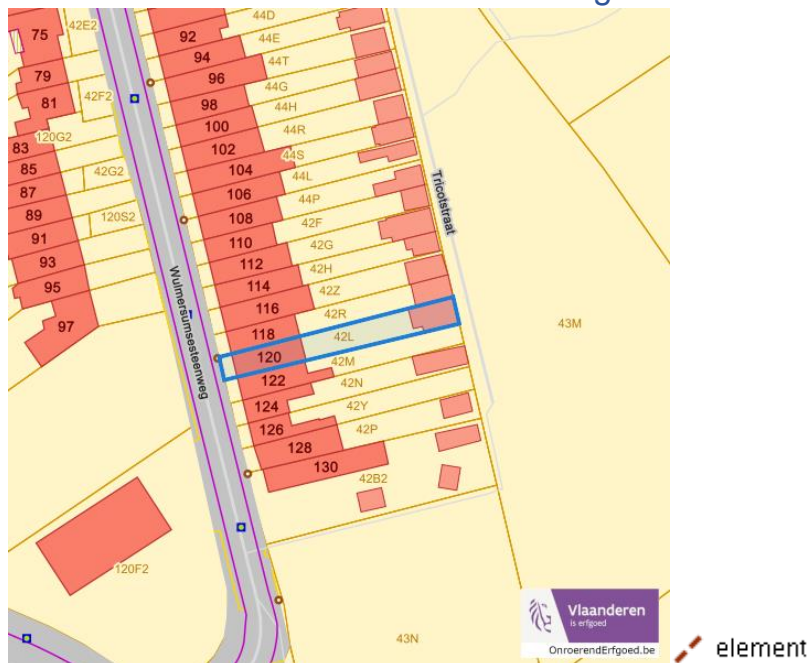
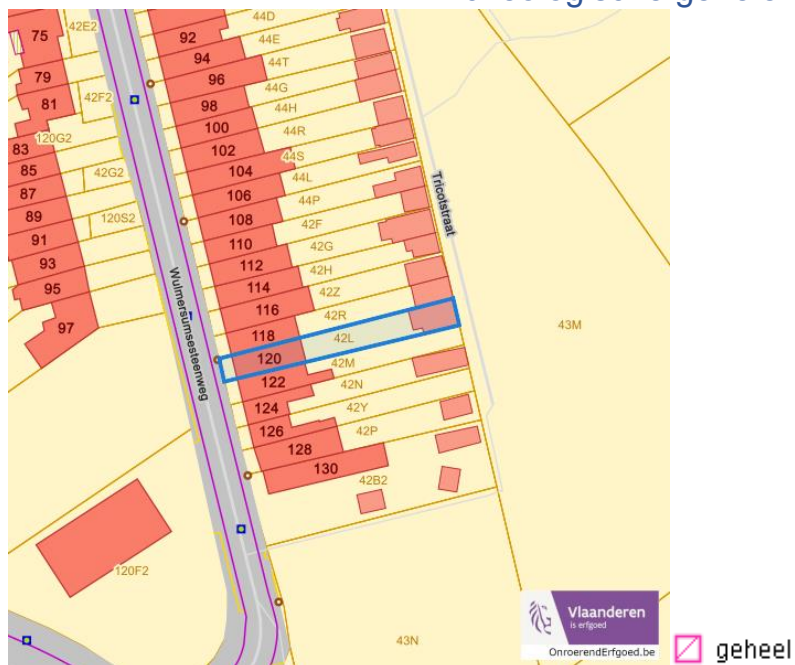


Dossier: 2181-1492/007

Wetenschappelijke inventarissen

Detailkaarten wetenschappelijke inventarissen

Detailkaarten wetenschappelijke inventarissen pagina 1

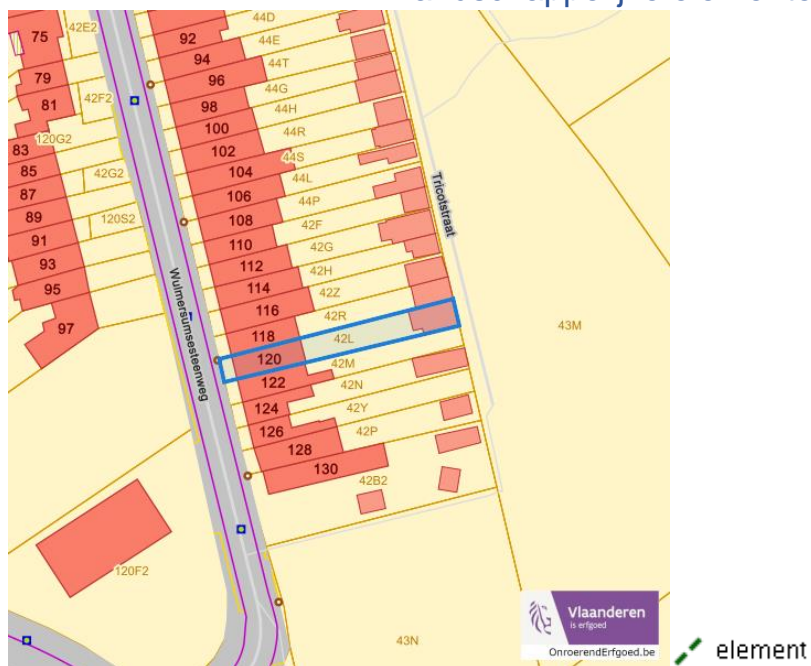
Bouwkundige elementen**Archeologische gehelen**

Dossier: 2181-1492/007

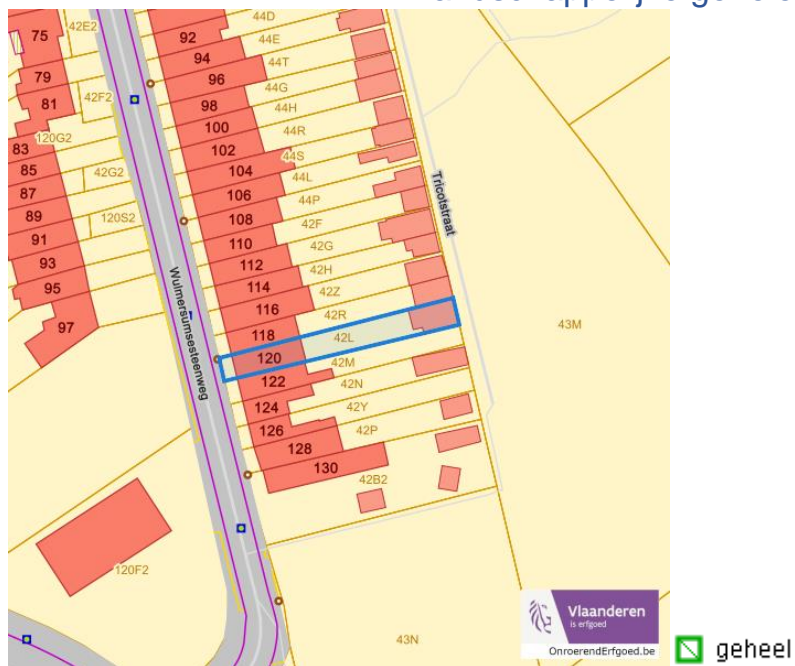
Wulmersumsesteenweg 120, 3300 Tienen

Detailkaarten wetenschappelijke inventarissen pagina 2

Landschappelijke elementen



Landschappelijke gehelen



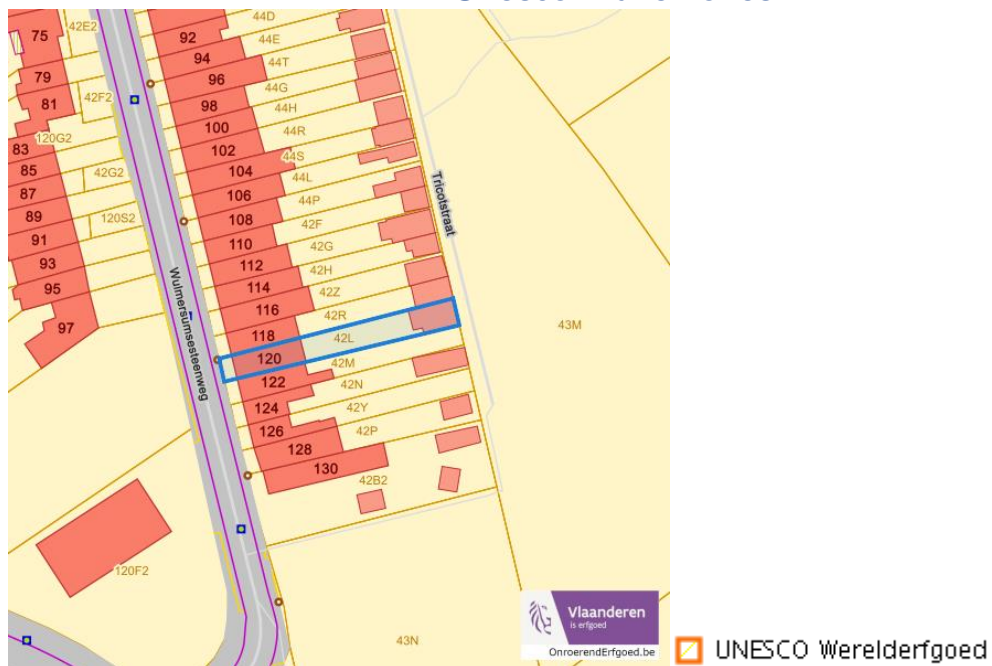
Dossier: 2181-1492/007

Unesco werelderfgoed

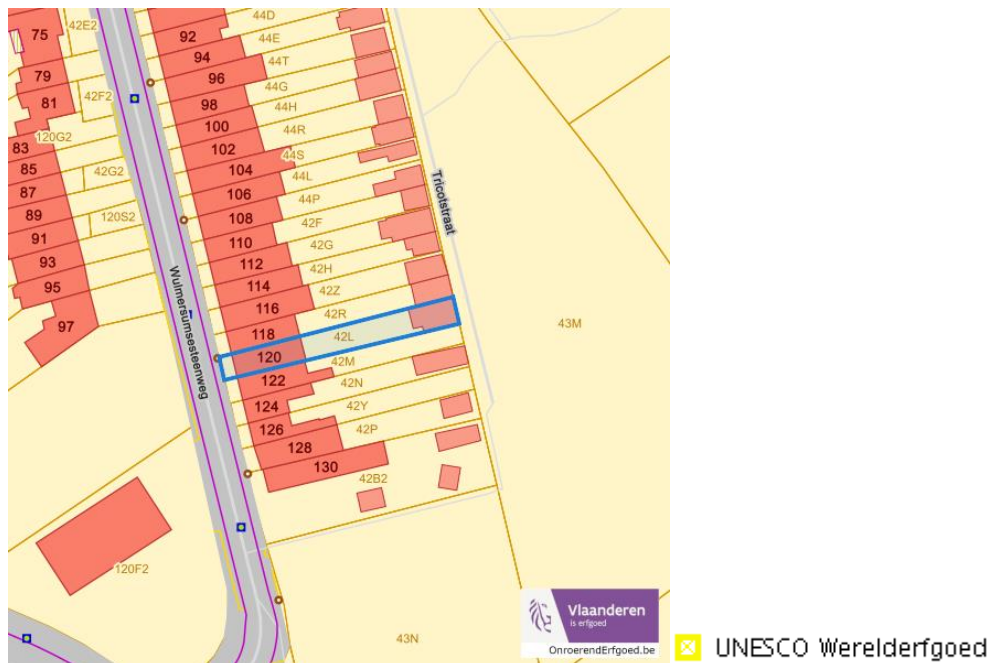


Detailkaarten Unesco werelderfgoed

Unesco: Bufferzones

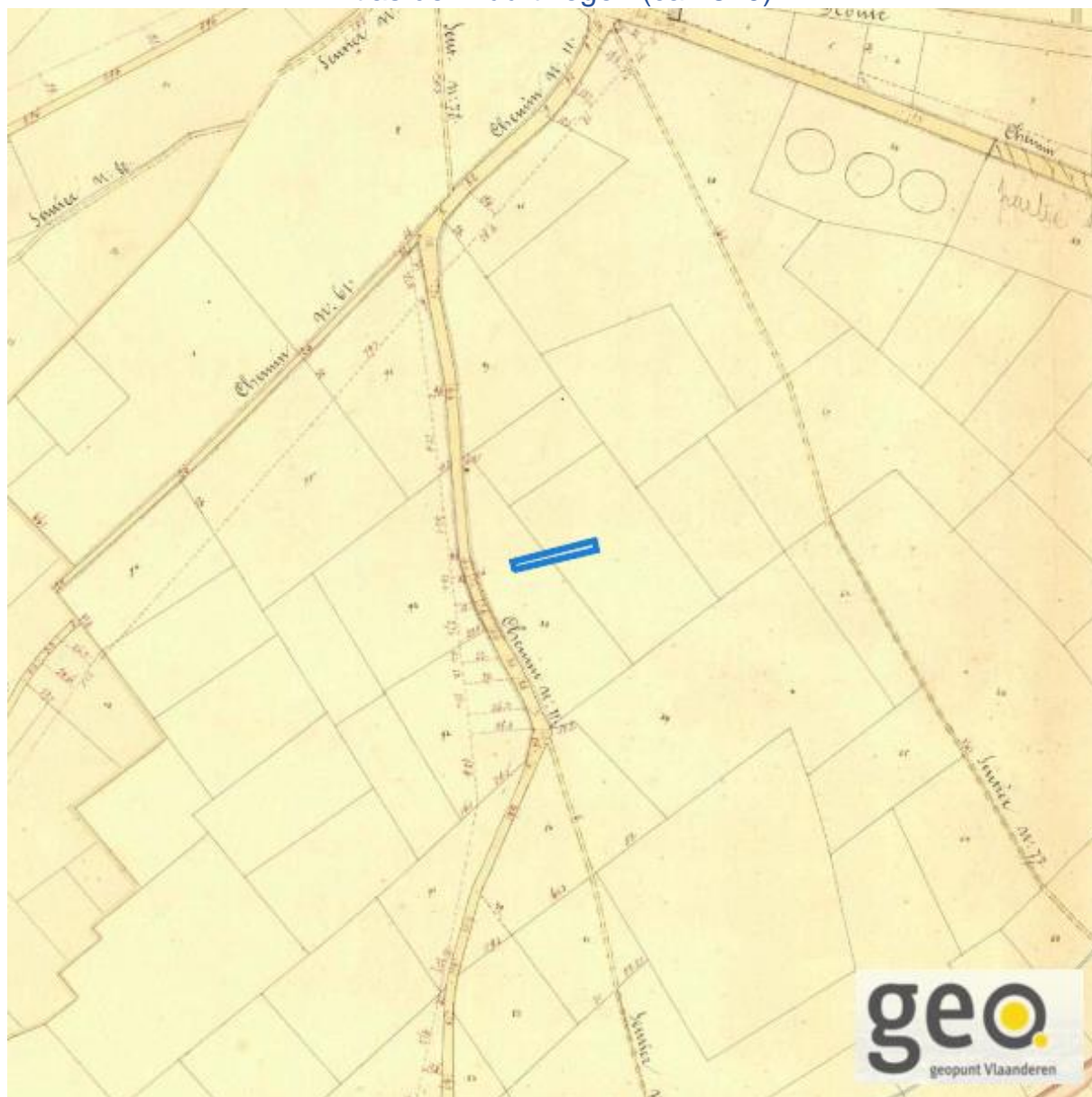


Unesco: Kernzones



Historische kaarten

Atlas der Buurtwegen (ca 1840)



www.geopunt.be

Dossier: 2181-1492/007

Document: DC à la carte - VLANED - DC
Kaarten: 14/06/2024 - 33zyk1a85ndghxmtc7cecu8ytakwxpiltppq0hnt

Wonen

Woningkwaliteit



- Woningen met een conformiteitsattest
- Panden met een herstelvordering
- Vlaamse inventaris van ongeschikte en onbewoonbare woningen

www.geopunt.be

Conformiteitsattest gemeente beperkte duurtijd



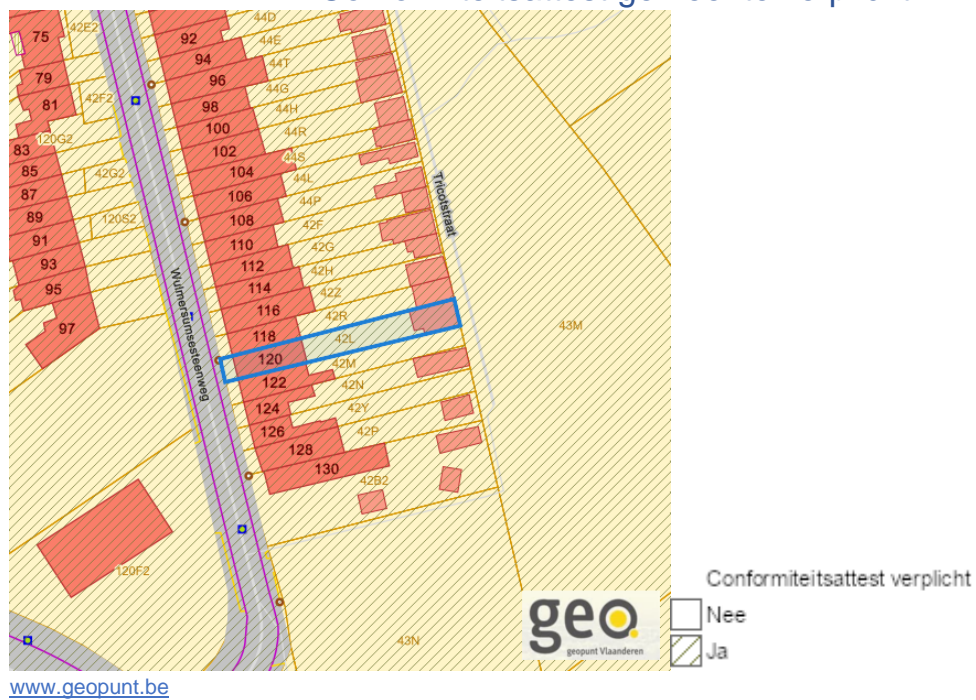
Conformiteitsattest beperkte duurtijd

- Nee
- Ja

www.geopunt.be

Wulmersumsesteenweg 120, 3300 Tienen

Conformiteitsattest gemeente verplicht



Dossier: 2181-1492/007