

# DC à la carte



---

*Rue de la Station 96, 7090 Braine-le-Comte*  
*55302C0163/00M007*

---

Lieu  
Environs  
Cadastre  
Plan régional  
Amenagement du territoire  
Sol et sous-sol  
Eau  
Nature  
Droit de préemption  
Patrimoine immobilier  
Cartes historiques  
Autres cartes

Dossier: 00-01-6924/001

---

*Lieu*

---



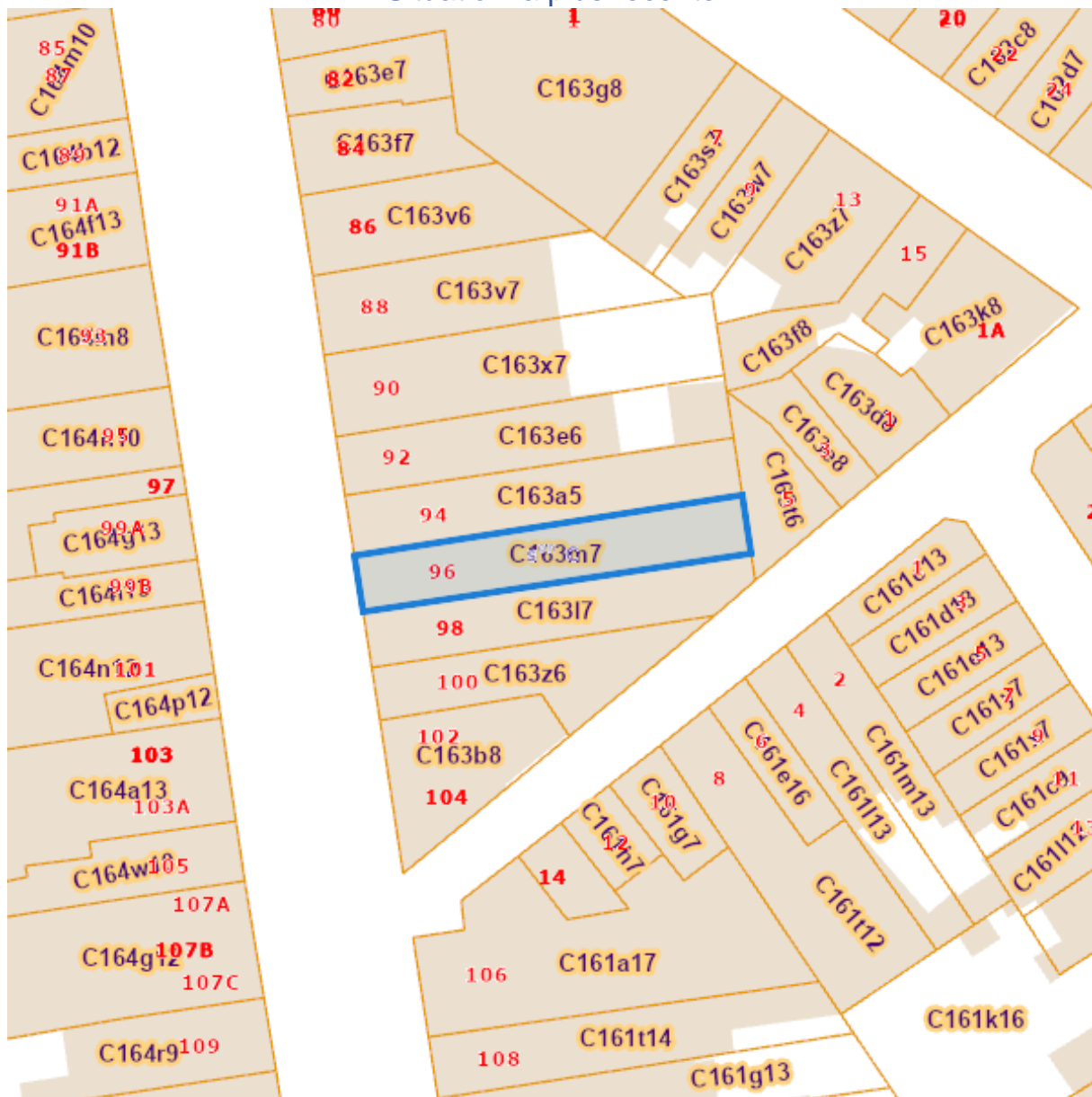
Dossier: 00-01-6924/001

Environs



Cadastre

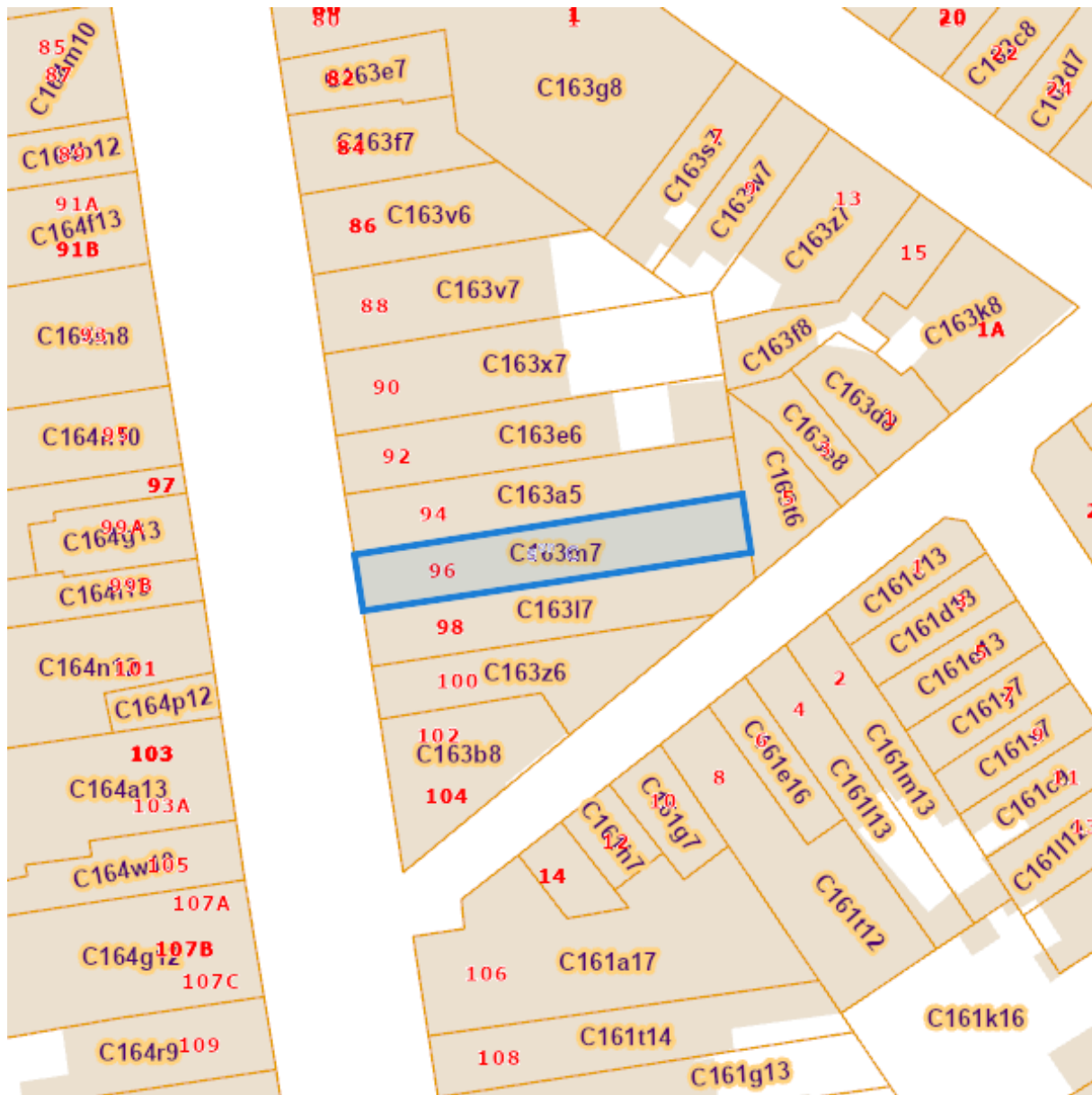
Situation la plus récente



[eservices.minfin.fgov.be](http://eservices.minfin.fgov.be)



Situation fiscale



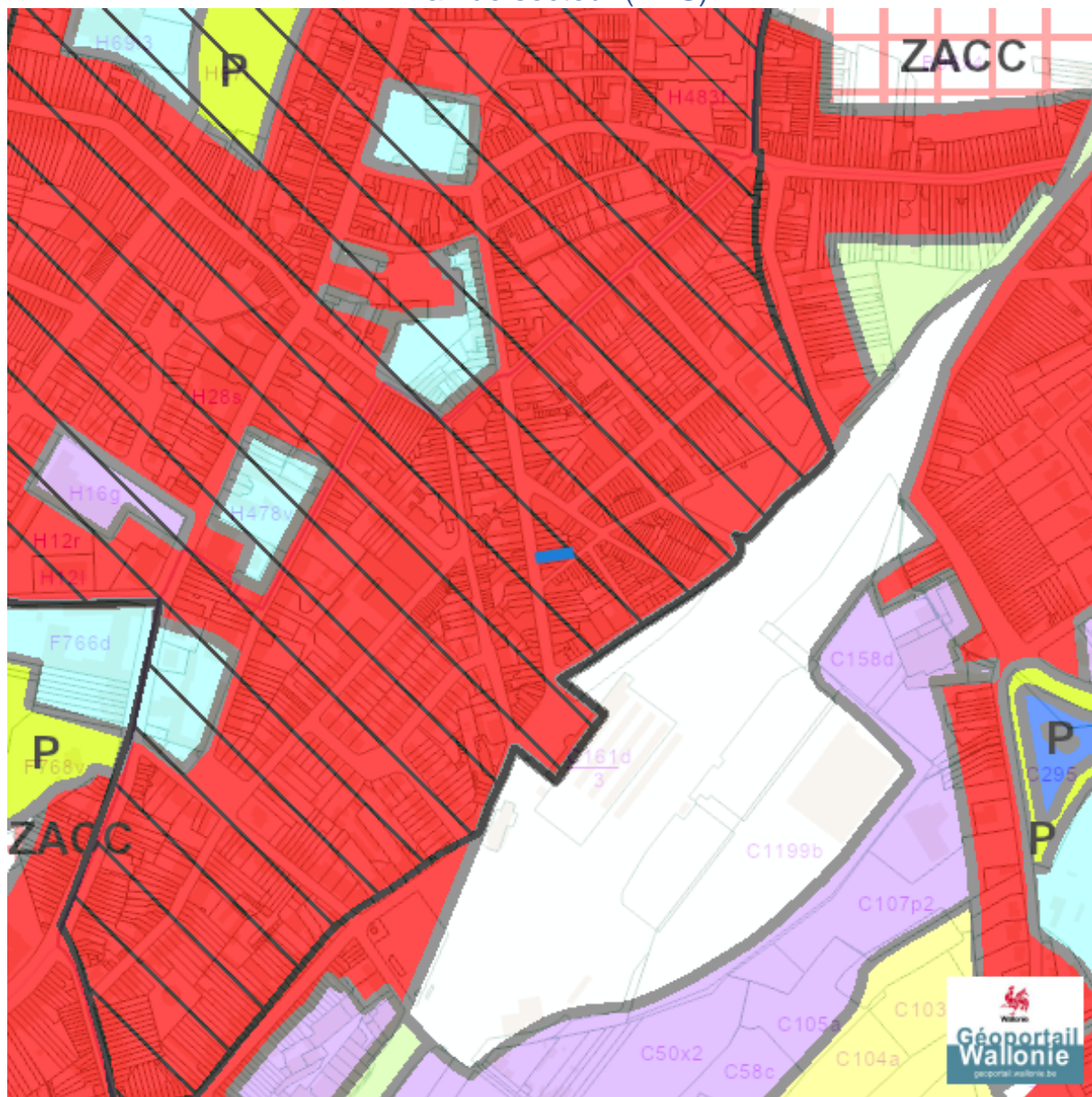
[eservices.minfin.fgov.be](http://eservices.minfin.fgov.be)

---

Plan régional






























---

Plan de secteur (PDS)



Dossier: 00-01-6924/001

Rue de la Station 96, 7090 Braine-le-Comte

	Habitat
	Habitat à caractère rural
	Habitat vert
	Services publics et équipements communautaires
	Centre d'enfouissement technique
	Centre d'enfouissement technique désaffecté
	Loisirs
	Servitude particulière
	Activité économique mixte
	Activité économique industrielle
	Activité économique spécifique Agro-Economique
	Activité économique spécifique Grande Distribution
	Activité économique spécifique Risque majeur
	Dépendances d'extraction
	Extraction à destination agricole
	Extraction à destination forestière
	Extraction à destination espaces verts
	Extraction à destination zone naturelle
	Aménagement communal concerté
	Aménagement communal concerté à caractère économique
	Enjeu communal
	Enjeu régional
	Agricole
	Forestière
	Espaces verts
	Naturelle
	Parc
	Eau
	Non affectée ("zone blanche")

Dossier: 00-01-6924/001

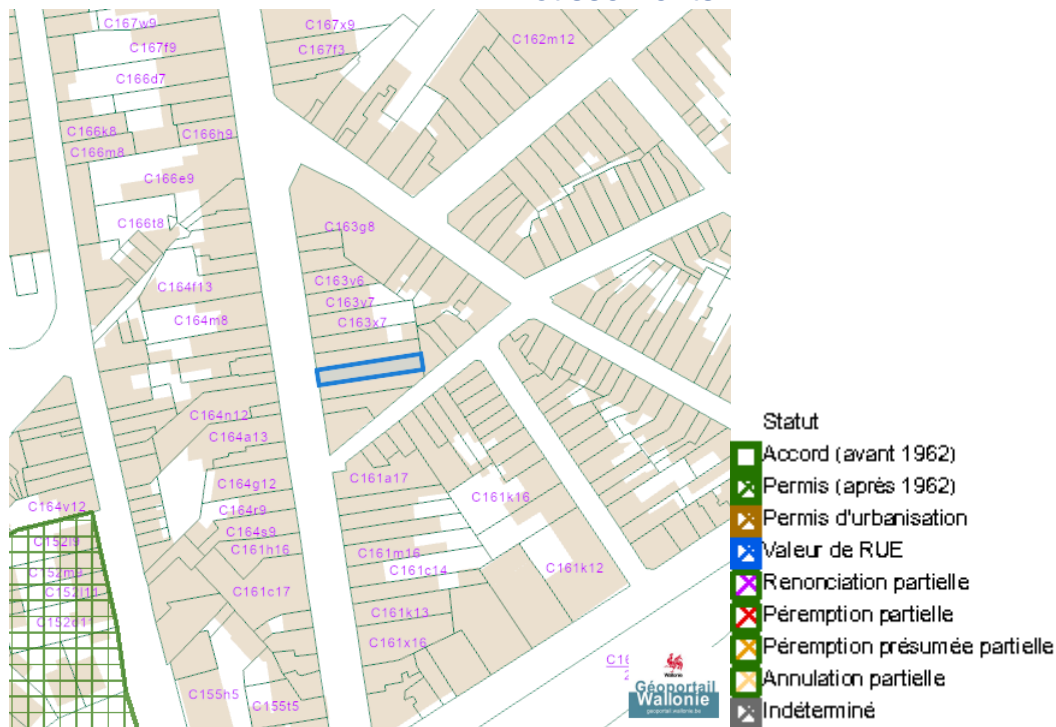
### Avant-projets et projets de modification du Plan du Secteur





Aménagement du territoire

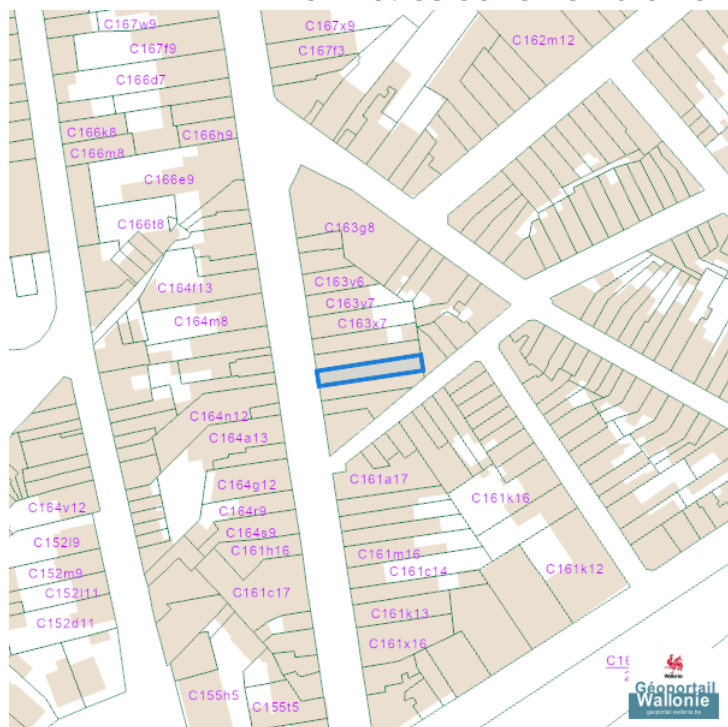
Lotissements



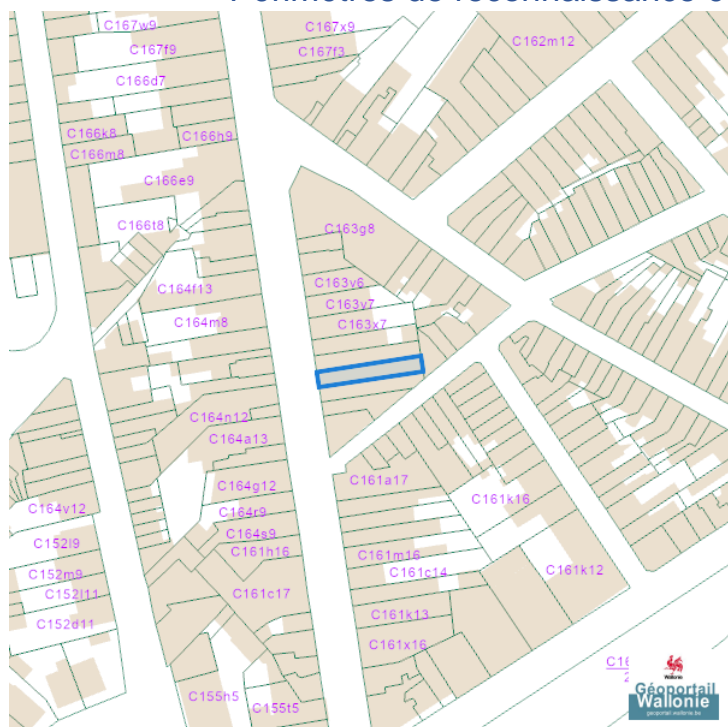
Plan Habitat Permanent



### Périmètres de remembrement urbain (PRU)

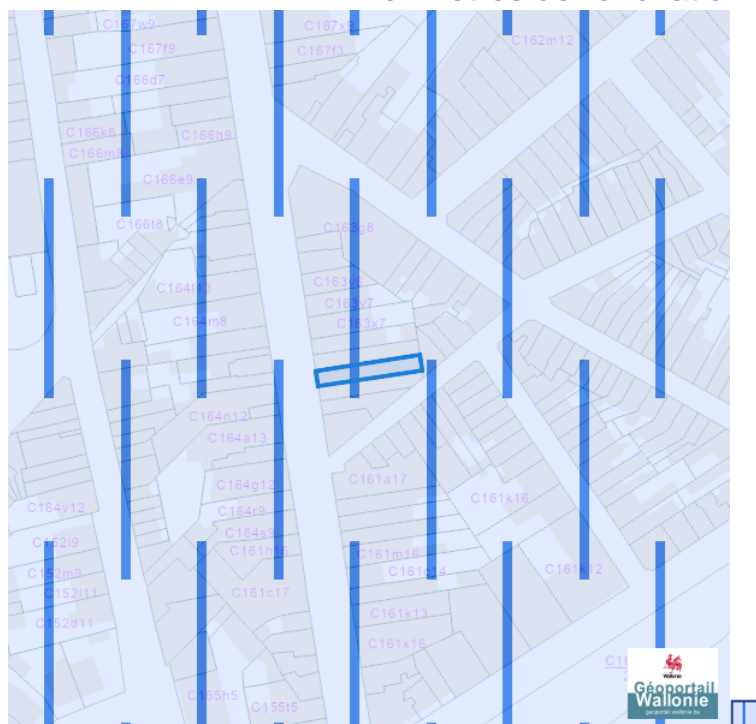


### Périmètres de reconnaissance économique (PRE)

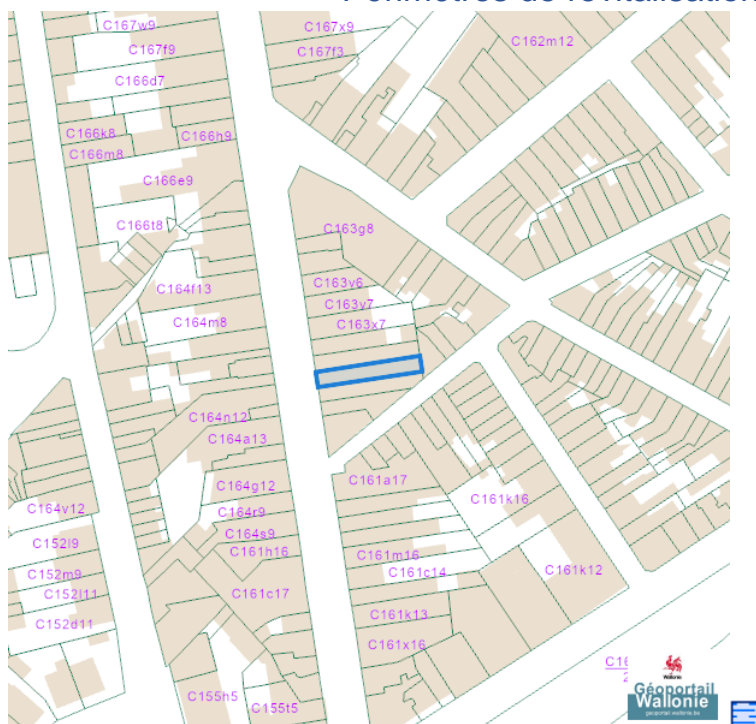


Rue de la Station 96, 7090 Braine-le-Comte

## Périmètres de rénovation urbaine



## Périmètres de revitalisation urbaine

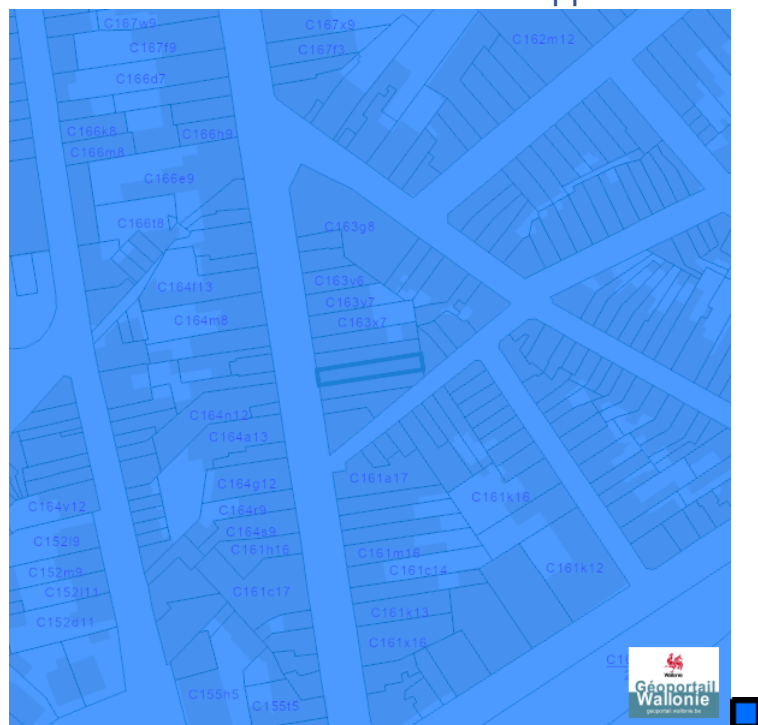


Dossier: 00-01-6924/001

### Schéma d'Orientation Local (SOL)



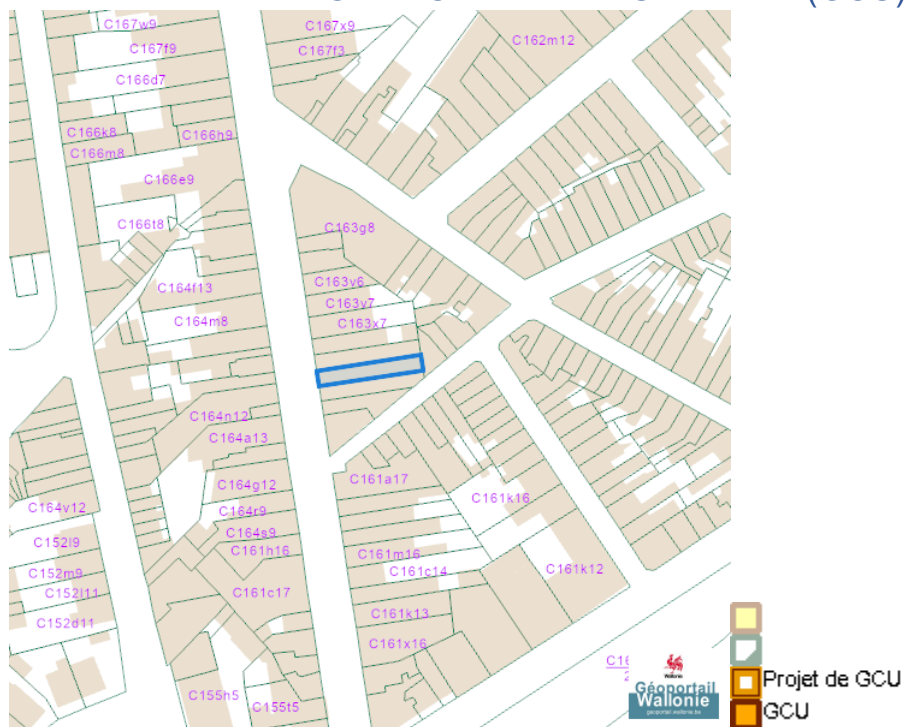
### Schéma de Développement Communal (SDC)



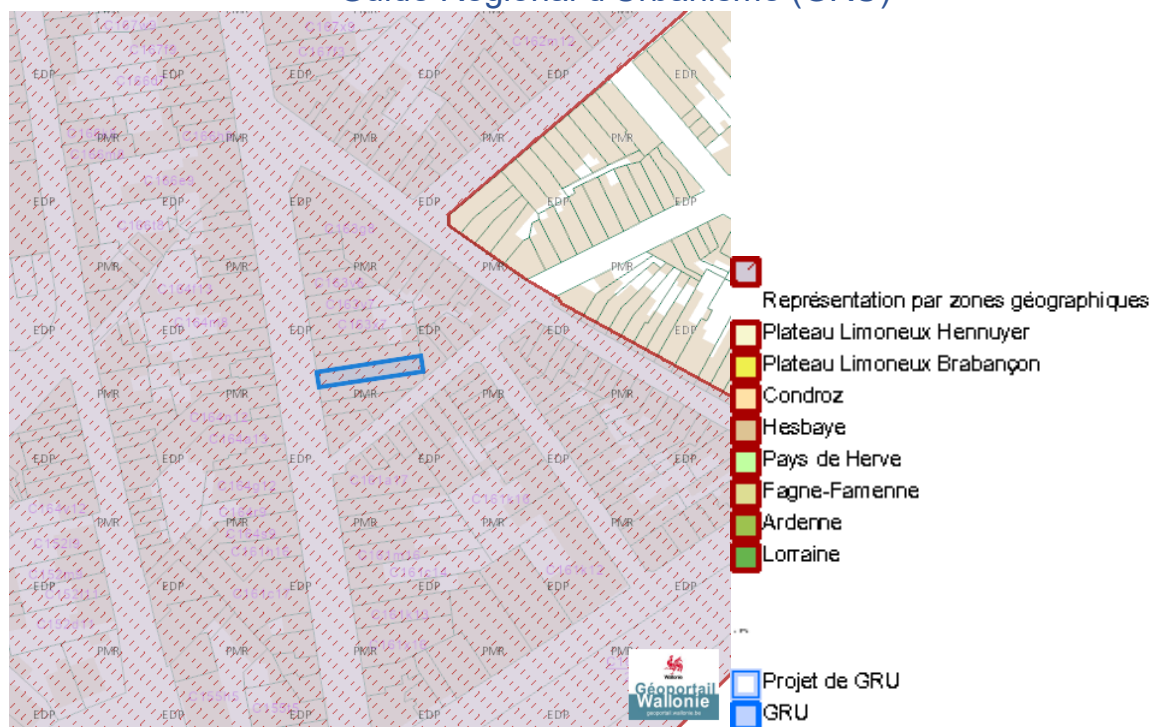


Rue de la Station 96, 7090 Braine-le-Comte

### Guide Communal d'Urbanisme (GCU)

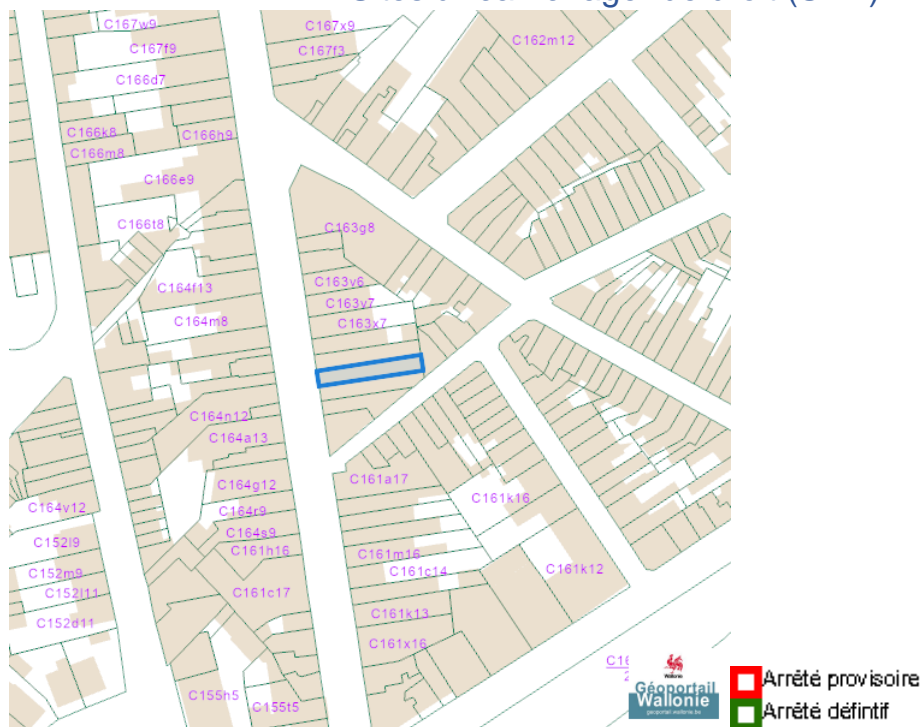


### Guide Régional d'Urbanisme (GRU)



Dossier: 00-01-6924/001

### Sites à réaménager de droit (SAR)

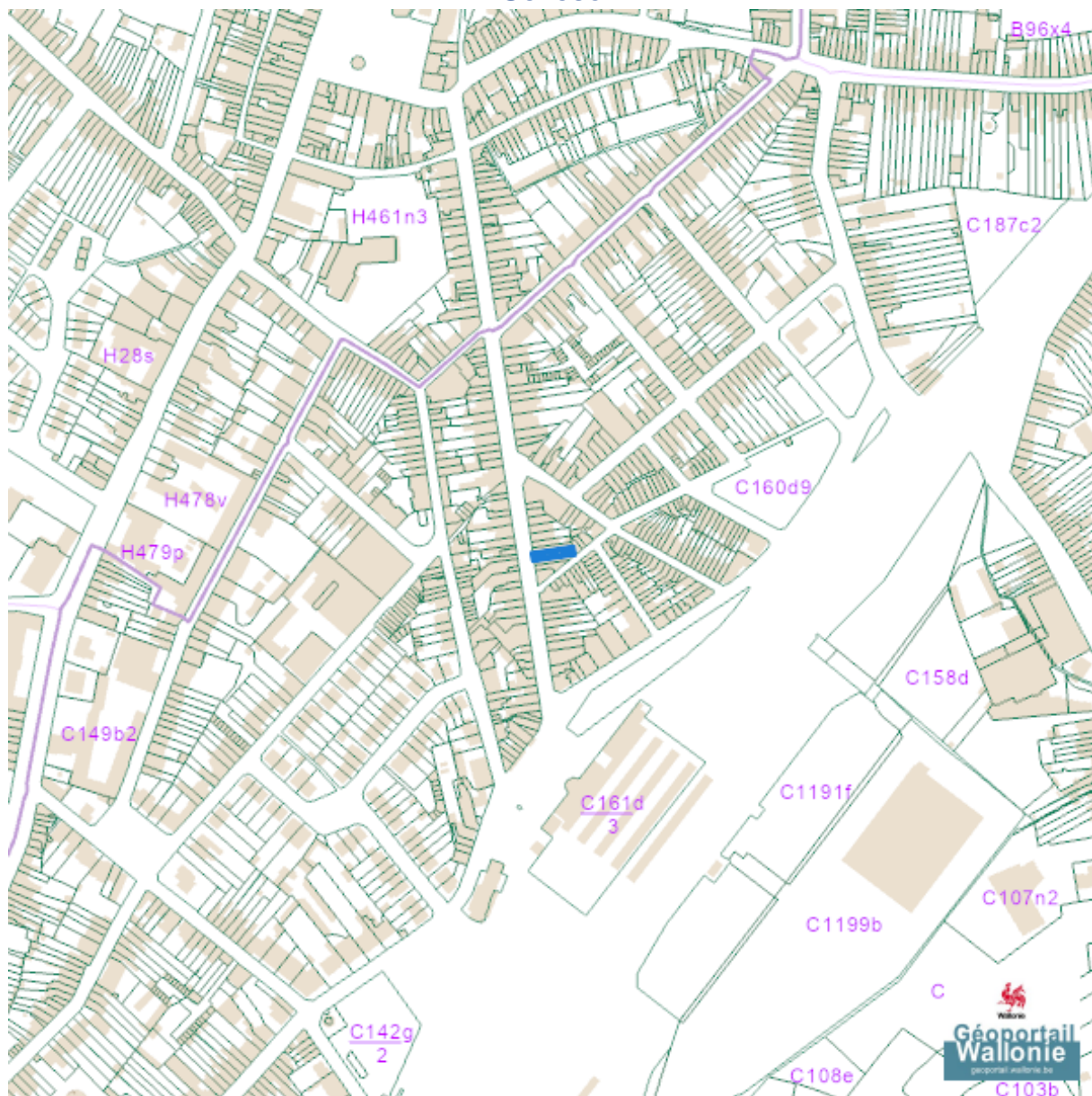


### Sites à réaménager inventaire (ISA)



Rue de la Station 96, 7090 Braine-le-Comte

## Seveso



- Zone vulnérable basées sur un risque de probabilité d'effets dangereux supérieure à E-5 et sur une distance de 100m autour du site SEVESO
- Zone vulnérable basées sur un risque de probabilité d'effets dangereux comprise entre E-5 et E-6 et sur une distance de 200m autour du site SEVESO
- Zone vulnérable basées sur une courbe provisoire de risque et sur une distance de 200m autour du site SEVESO
- Seuil SEVESO
- Petits seuils SEVESO
- Grands seuils SEVESO
- Seuil SEVESO
- Petits seuils SEVESO
- Grands seuils SEVESO

Dossier: 00-01-6924/001



---

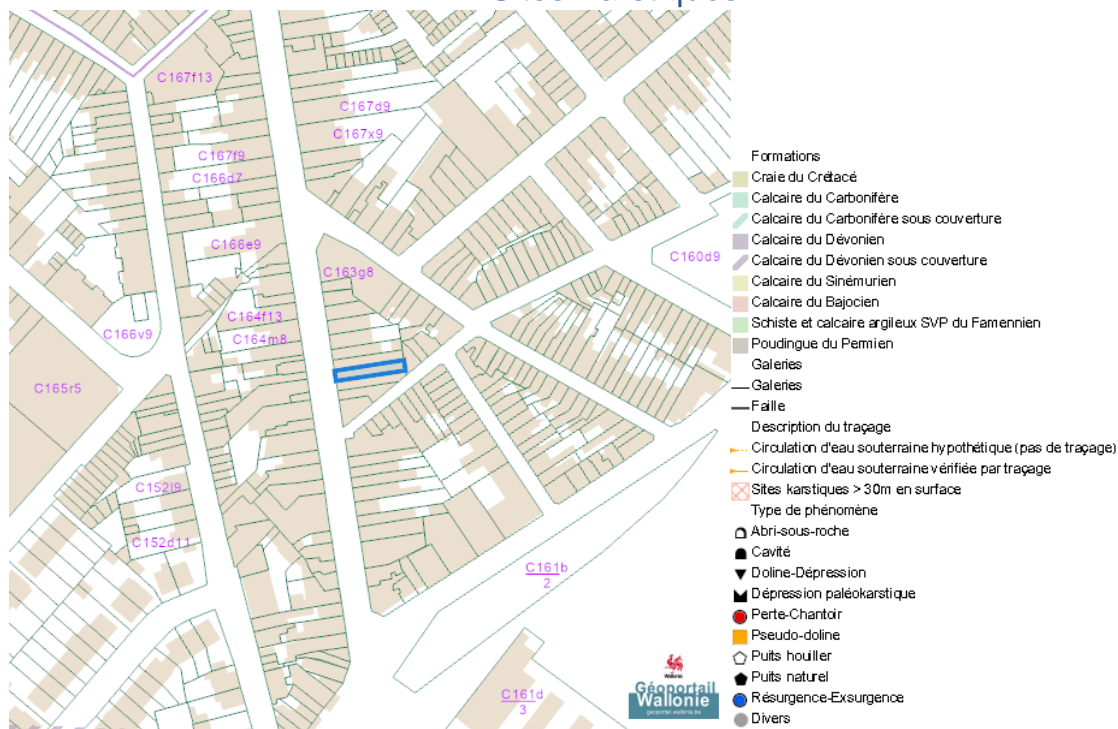
*Sol et sous-sol*

---





### Sites Karstiques



### Zones de consultation de la DRIGM



Rue de la Station 96, 7090 Braine-le-Comte

## Etat des sols (BDES)



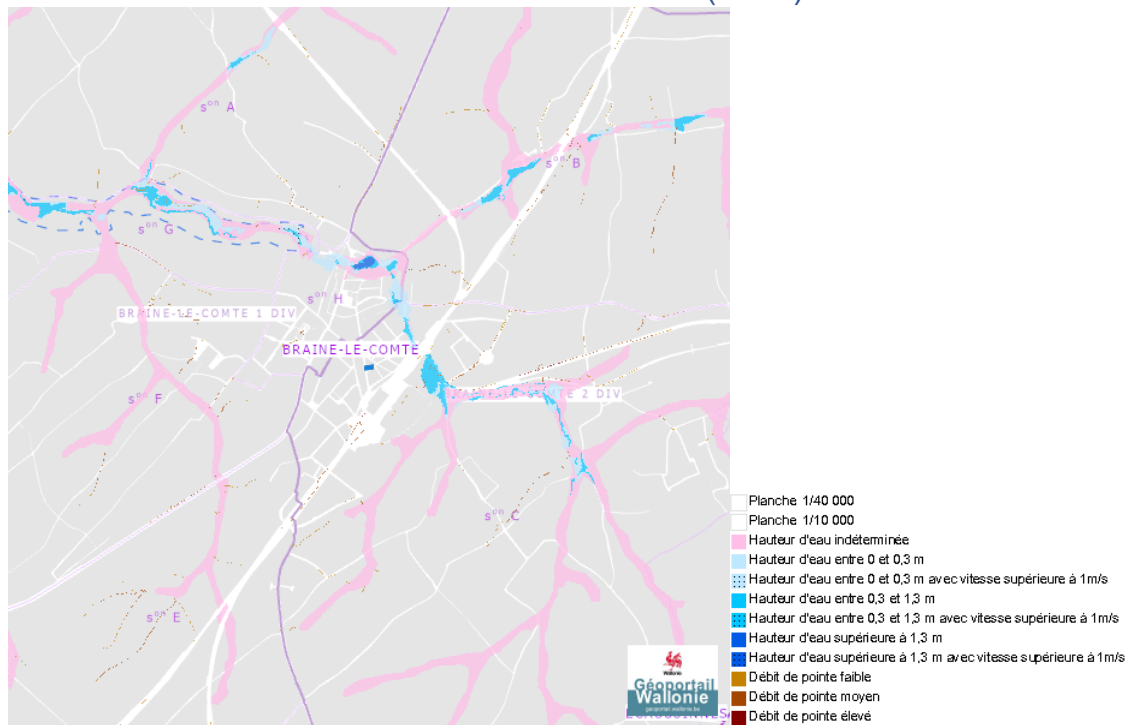
Dossier: 00-01-6924/001

Eau

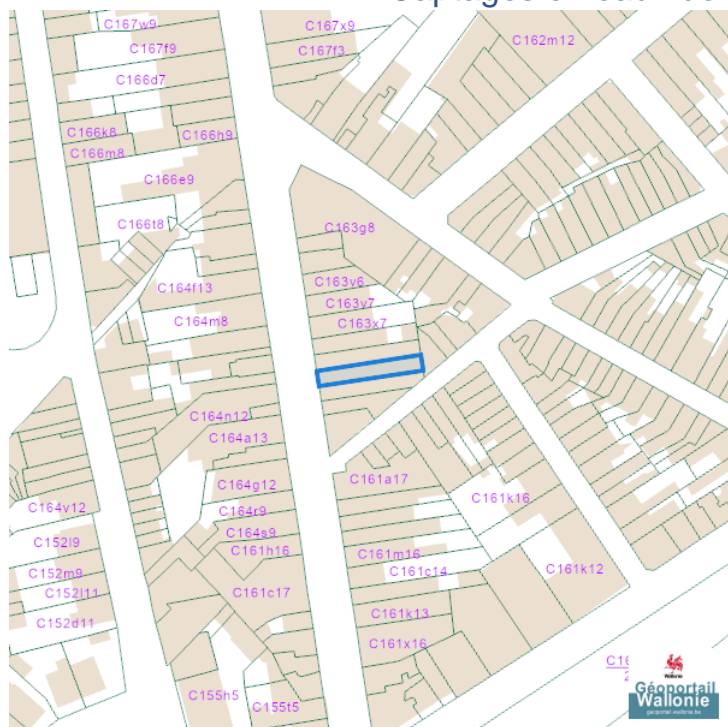
Alea d' inondation (2016)



Zones inondables (2016)

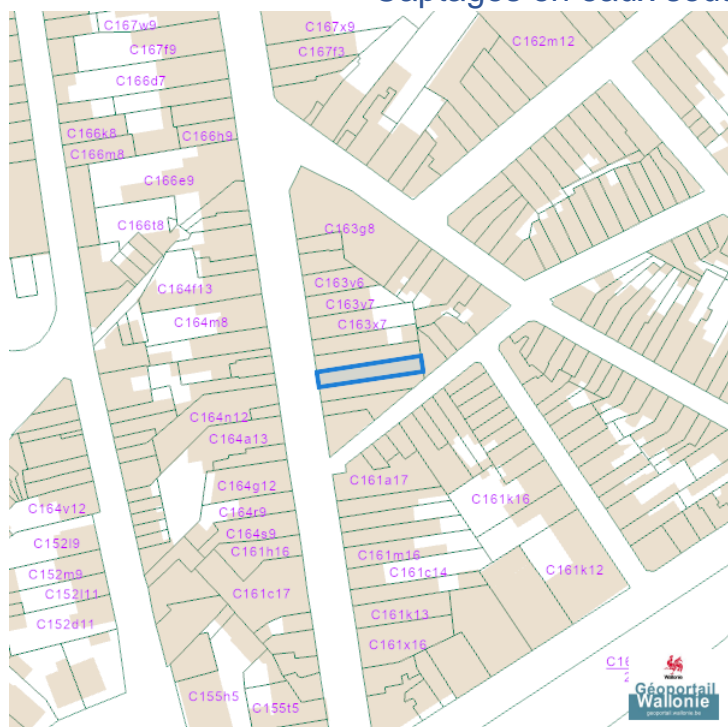


### Captages en eaux de surface



★ Captages pour lesquels il n'existe pas de zone de prévention

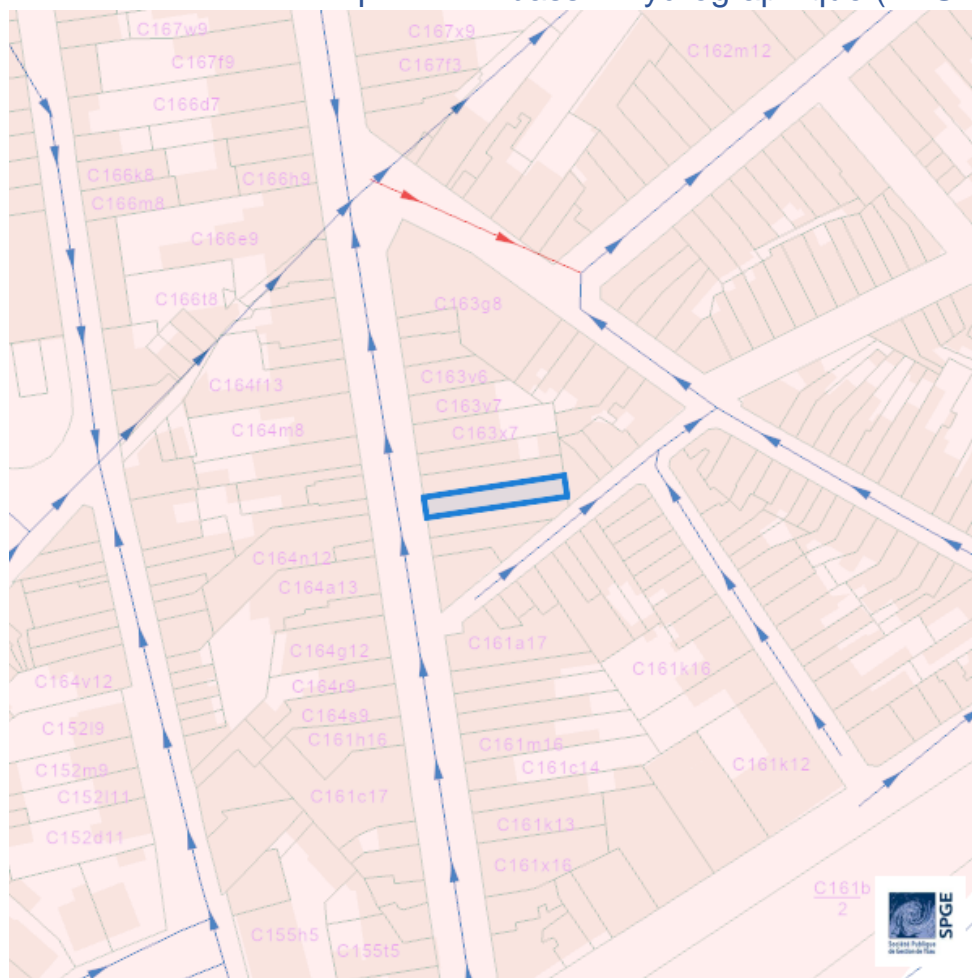
### Captages en eaux souterraines








▲ Captages pour lesquels il existe une zone de prévention arrêtée  
 ▲ Captages pour lesquels il existe une zone de prévention forfaitaire  
 ▲ Captages pour lesquels il n'existe pas de zone de prévention



### Plan d'Assainissement par Sous-bassin Hydrographique (PASH)



## Rue de la Station 96, 7090 Braine-le-Comte

- Assainissement collectif
  -  Collectif
  -  Collectif hors zone urbanisable
- Assainissement autonome
  -  Autonome
- Assainissement transitoire
  -  Transitoire
- Collecteurs gravitaires
  -  Collecteur gravitaire - Existant (localisation vérifiée)
  -  Collecteur gravitaire - Existant (schématique, localisation à vérifier)
  -  Collecteur gravitaire - En construction
  -  Collecteur gravitaire - A l'étude
- Collecteurs sous pression
  -  Collecteur sous-pression - Existant (localisation vérifiée)
  -  Collecteur sous-pression - Existant (schématique, localisation à vérifier)
  -  Collecteur sous-pression - En construction
  -  Collecteur sous-pression - A l'étude
- Type de système
  -  Strictement eaux usées
  -  Strictement eaux claires
- Unitaire (eaux usées et claires)
  -  Egout gravitaire - Existant (localisation vérifiée)
  -  Egout gravitaire - Existant (schématique, localisation à vérifier)
  -  Egout gravitaire - En construction
  -  Egout gravitaire - A l'étude
  -  Egout gravitaire - Existence à vérifier auprès de la commune
- Egout sous pression
  -  Egout sous pression - Existant (localisation vérifiée)
  -  Egout sous pression - Existant (schématique, localisation à vérifier)
  -  Egout sous pression - En construction
  -  Egout sous pression - A l'étude
  -  Egout sous pression - Existence à vérifier auprès de la commune
- Pompage
  -  Existant
  -  En construction
  -  A l'étude
- Publiques
  -  Existant
  -  En construction
  -  A l'étude
  -  A déclasser
  -  Hors Wallonie

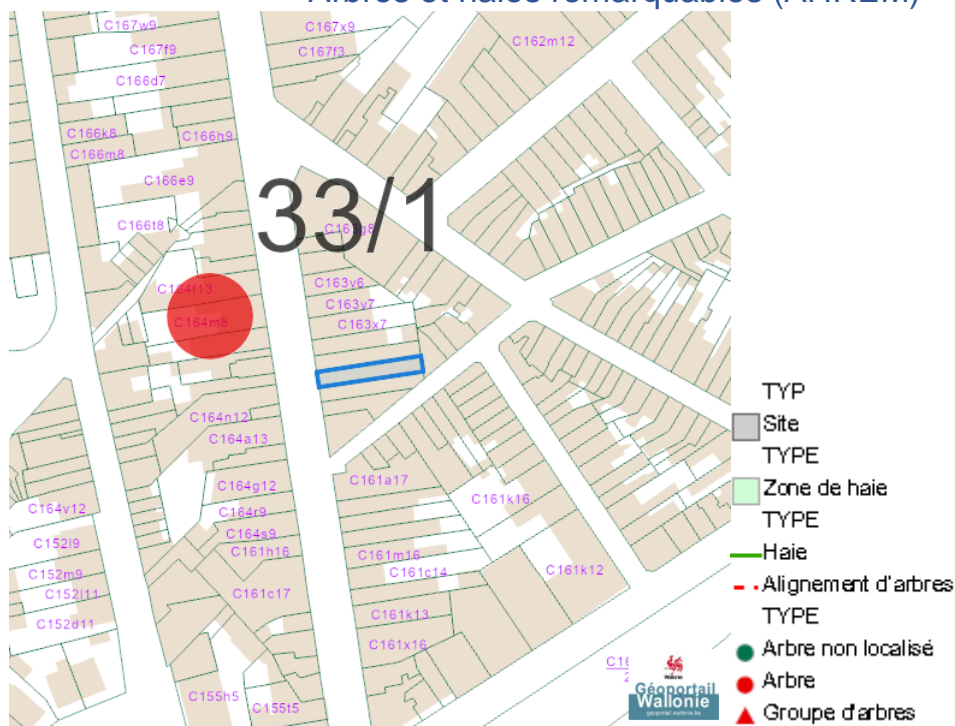
Dossier: 00-01-6924/001

### Axes de ruissellement concentré et données associées (LIDAXES)

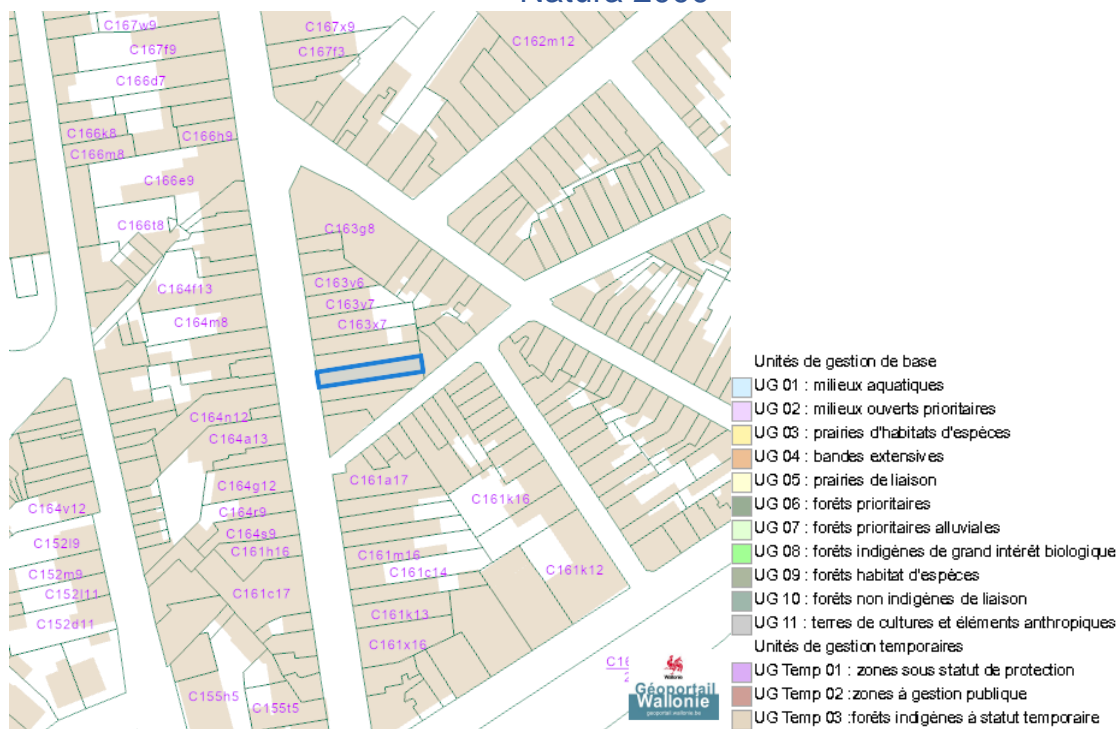


Nature

Arbres et haies remarquables (AHREM)



Natura 2000

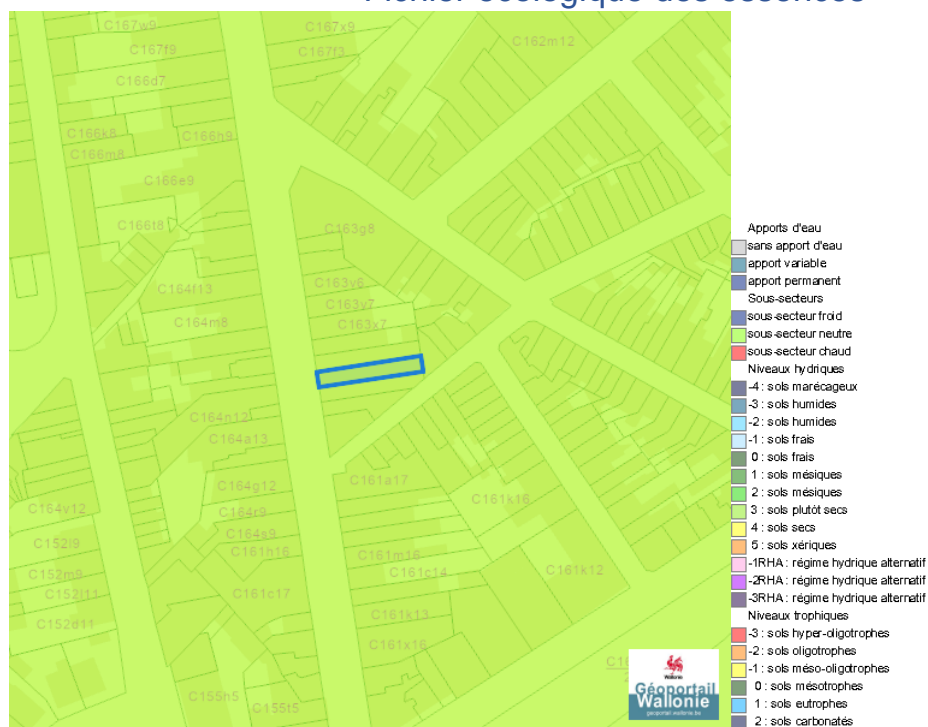




### Loi sur le contrat d'assurance terrestre



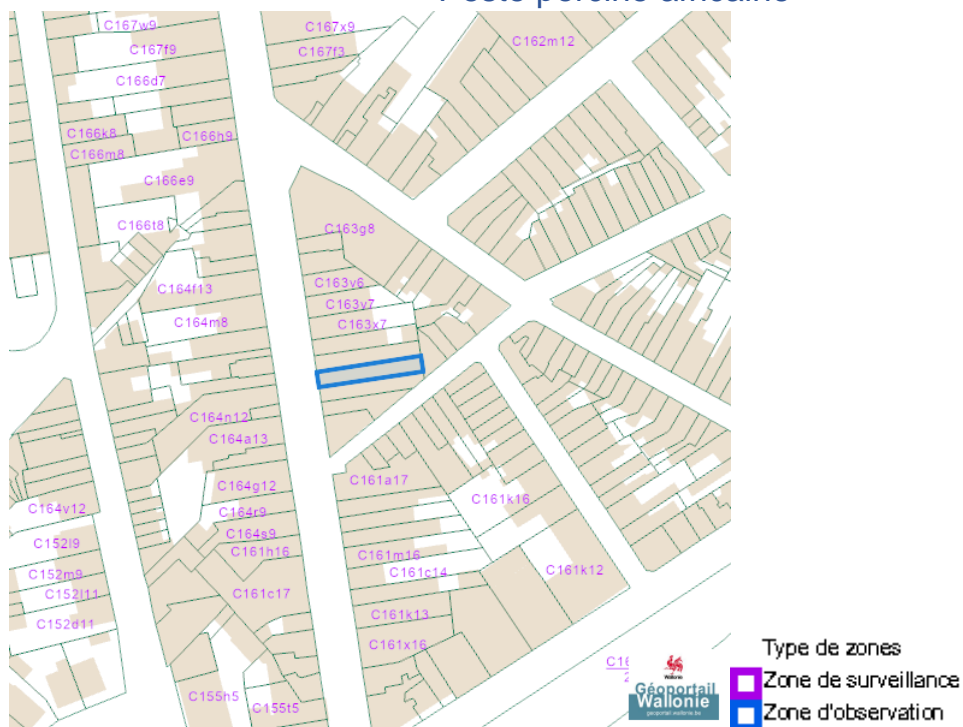
### Fichier écologique des essences



### Conservation de la nature



### Peste porcine africaine



### Parcellaire agricole anonyme 2019 (SIGEC)



### Parcellaire agricole anonyme 2021 (SIGEC)

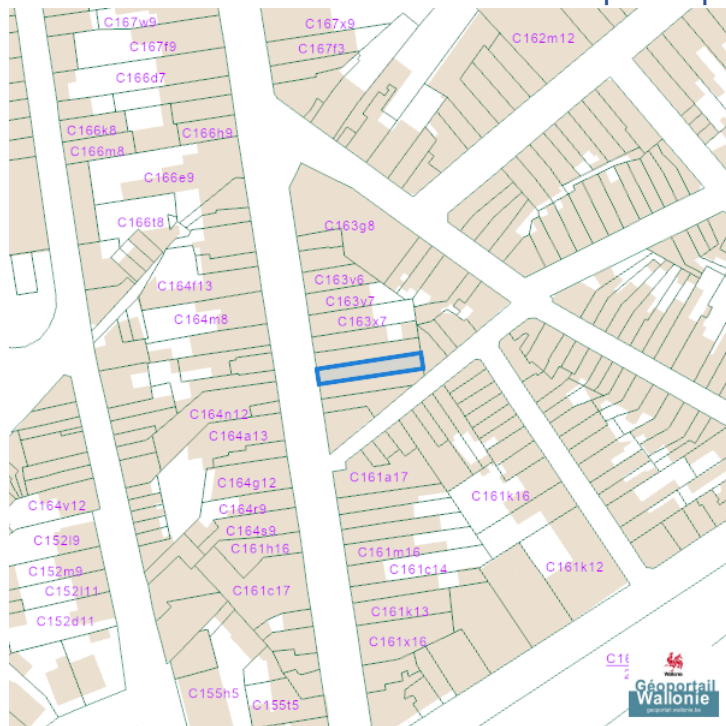


---

*Droit de préemption*


---

## Communes préemptables



## Préemption, Service extérieur

- Droit de préemption, Service extérieur de Mons
- Droit de préemption, Service extérieur de Libramont
- Droit de préemption, Service extérieur de Huy
- Pas de droit de préemption



Patrimoine immobilier

Patrimoine biens en liste de sauvegarde



Patrimoine biens exceptionnels



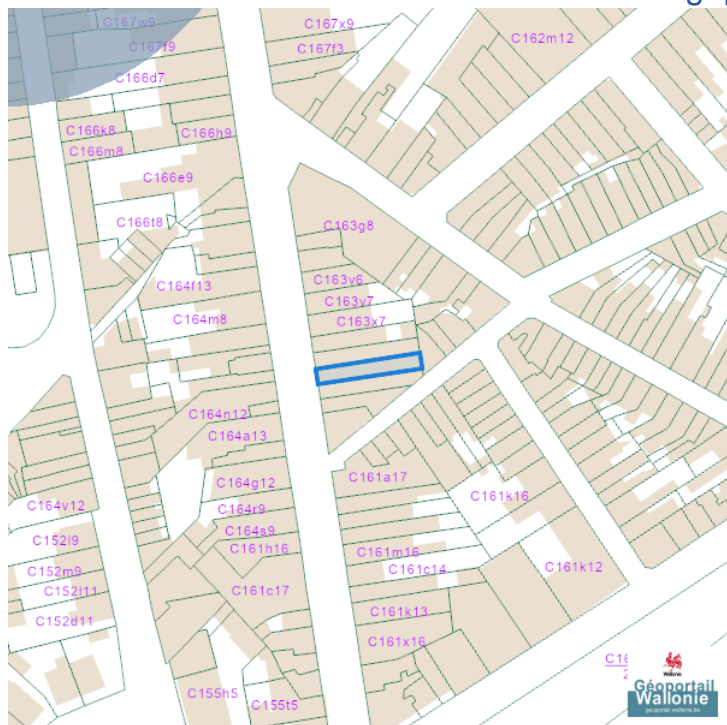
### Patrimoine biens mondiaux



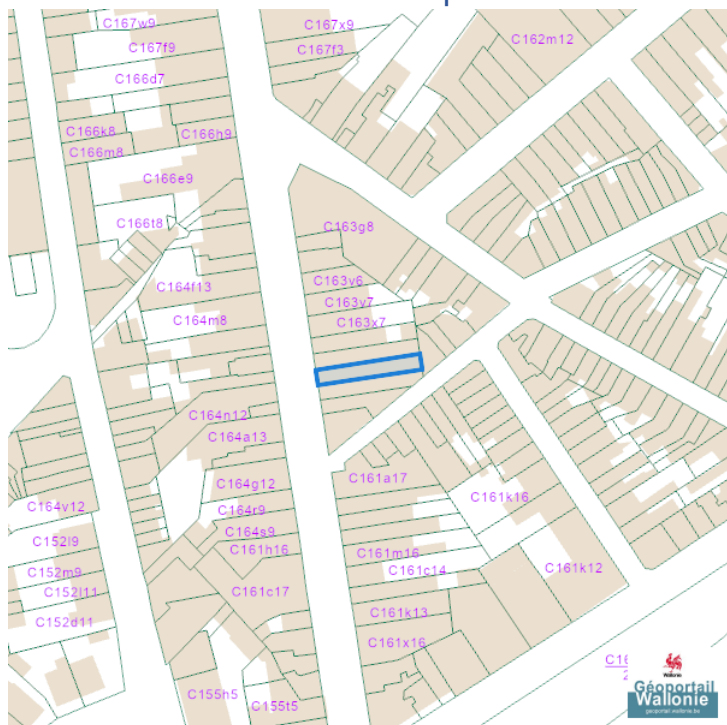
### Patrimoine biens classés et zones de protection



### Carte archéologique

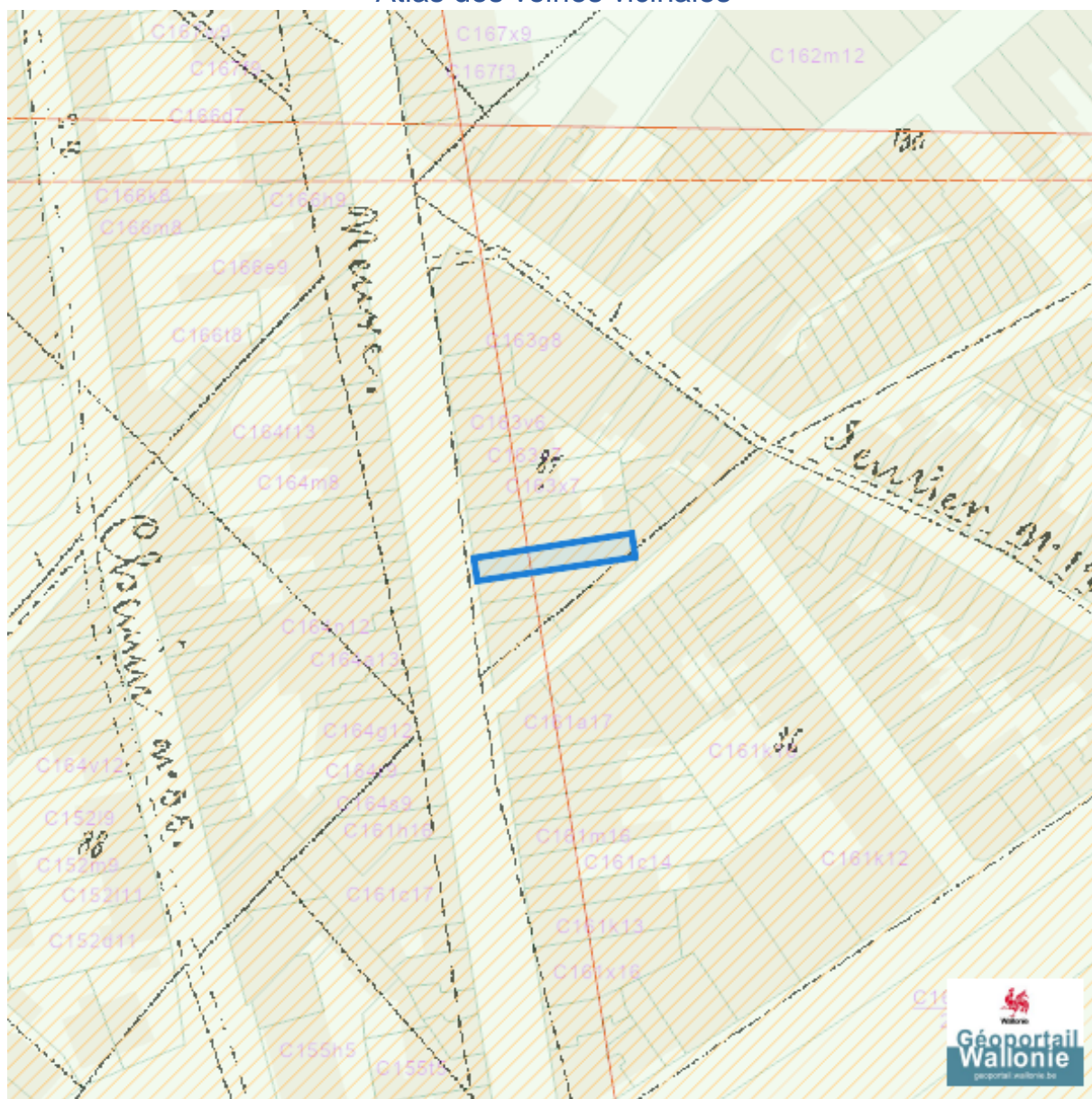


### Inventaire du patrimoine immobilier culturel (IPIC)



Cartes historiques

Atlas des voiries vicinales





## Autres cartes

## Réseau routier régional et bornes associées

