

Drinkteilstraat 33, 3450 Geetbets  
Drinkteilstraat 33 +, 3450 Geetbets

# DC à la carte



---

*Drinkteilstraat 33, 3450 Geetbets*

*24028D0009/00N000*

*Drinkteilstraat 33 +, 3450 Geetbets*

*24028D0009/00P000*

---

[Locatie](#)

[Omgeving](#)

[Kadaster](#)

[Gewestplan](#)

[Water](#)

[Natuur](#)

[Recht van voorkoop](#)

[Beschermd onroerend erfgoed](#)

[Vastgestelde inventarissen](#)

[Wetenschappelijke inventarissen](#)

[Unesco werelderfgoed](#)

[Historische kaarten](#)

[Wonen](#)

Dossier: 2023-0588/001

Drinkteilstraat 33, 3450 Geetbets  
Drinkteilstraat 33 +, 3450 Geetbets

---

*Locatie*

---



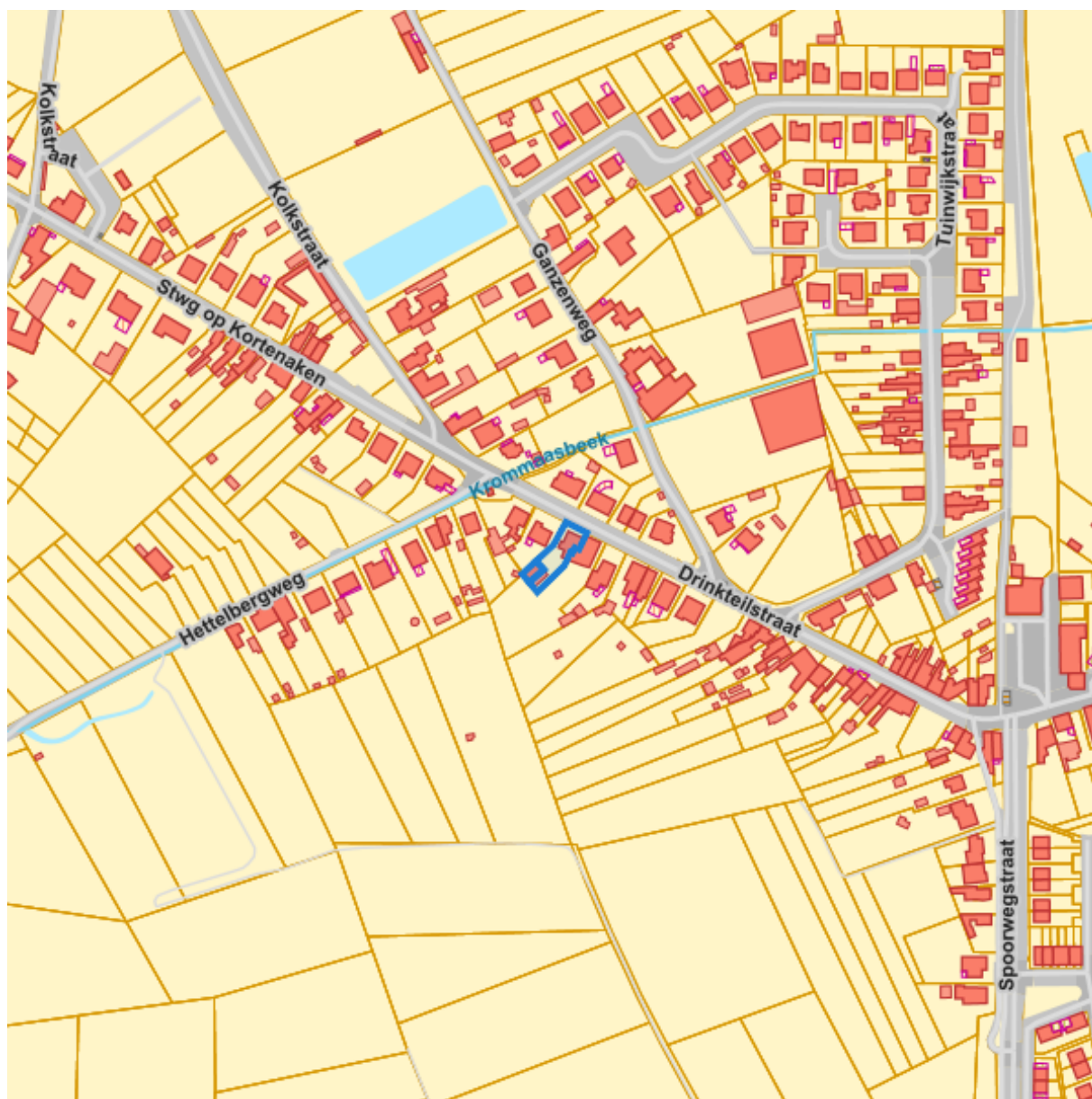
Dossier: 2023-0588/001

Drinkteilstraat 33, 3450 Geetbets  
Drinkteilstraat 33 +, 3450 Geetbets

---

Omgeving

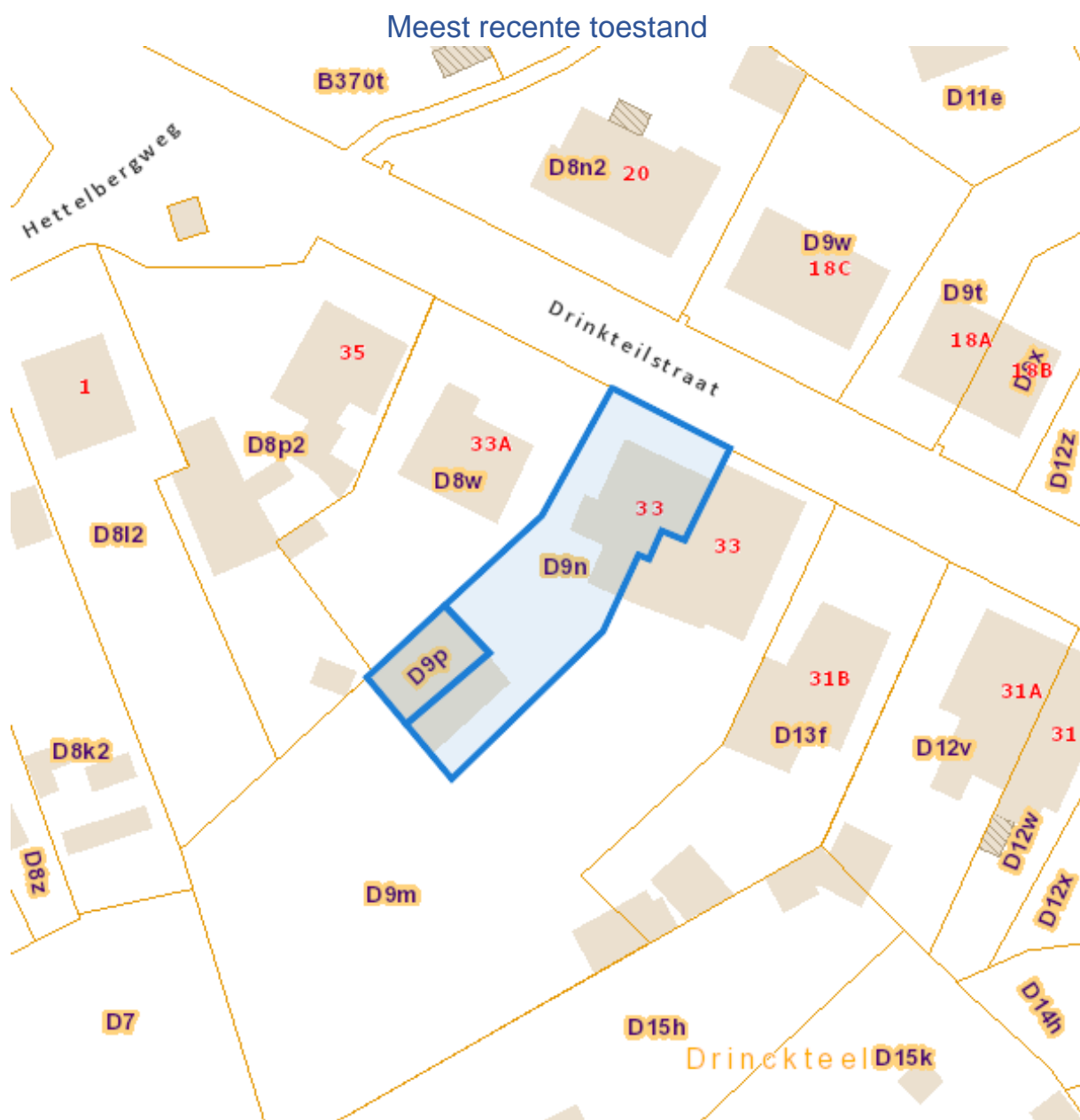
---



Dossier: 2023-0588/001

Drinkteilstraat 33, 3450 Geetbets  
Drinkteilstraat 33 +, 3450 Geetbets

Kadaster

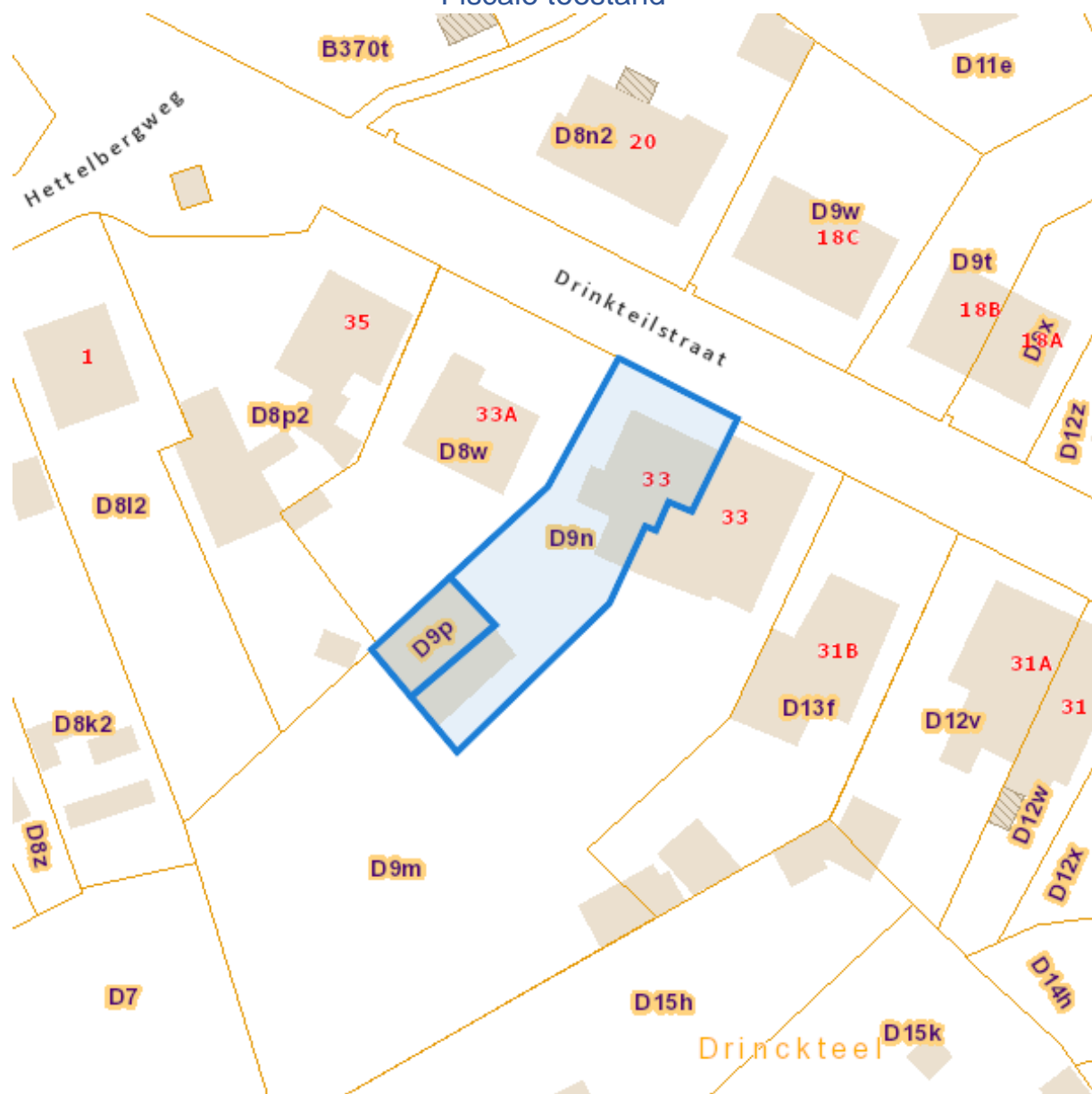


[eservices.minfin.fgov.be](https://eservices.minfin.fgov.be)

Dossier: 2023-0588/001

Drinkteilstraat 33, 3450 Geetbets  
Drinkteilstraat 33 +, 3450 Geetbets

### Fiscale toestand



[eservices.minfin.fgov.be](http://eservices.minfin.fgov.be)

Dossier: 2023-0588/001

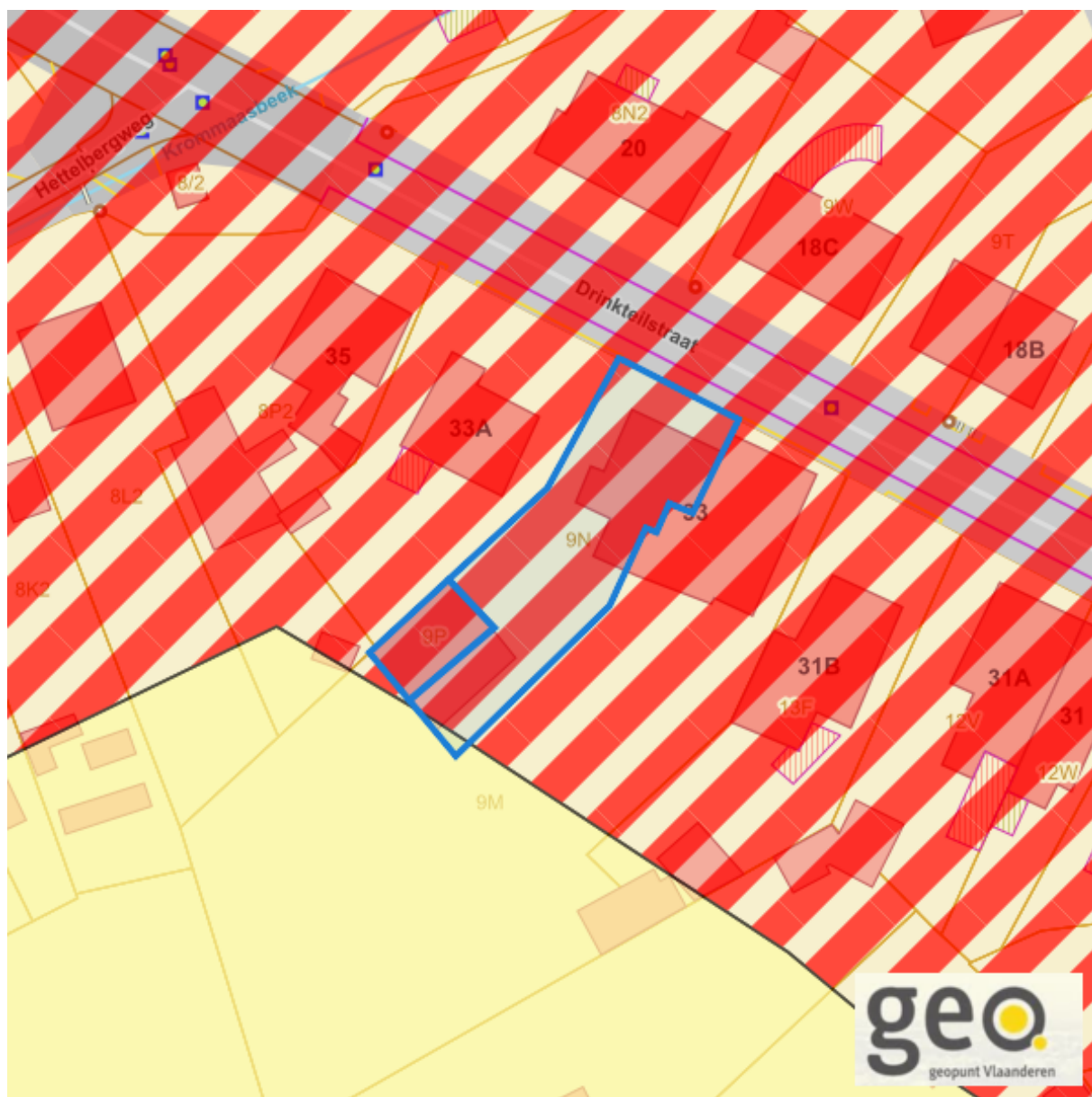


Drinkteilstraat 33, 3450 Geetbets  
Drinkteilstraat 33 +, 3450 Geetbets

---

*Gewestplan*

---



[www.geopunt.be](http://www.geopunt.be)  
[Gewestplan legende](#)

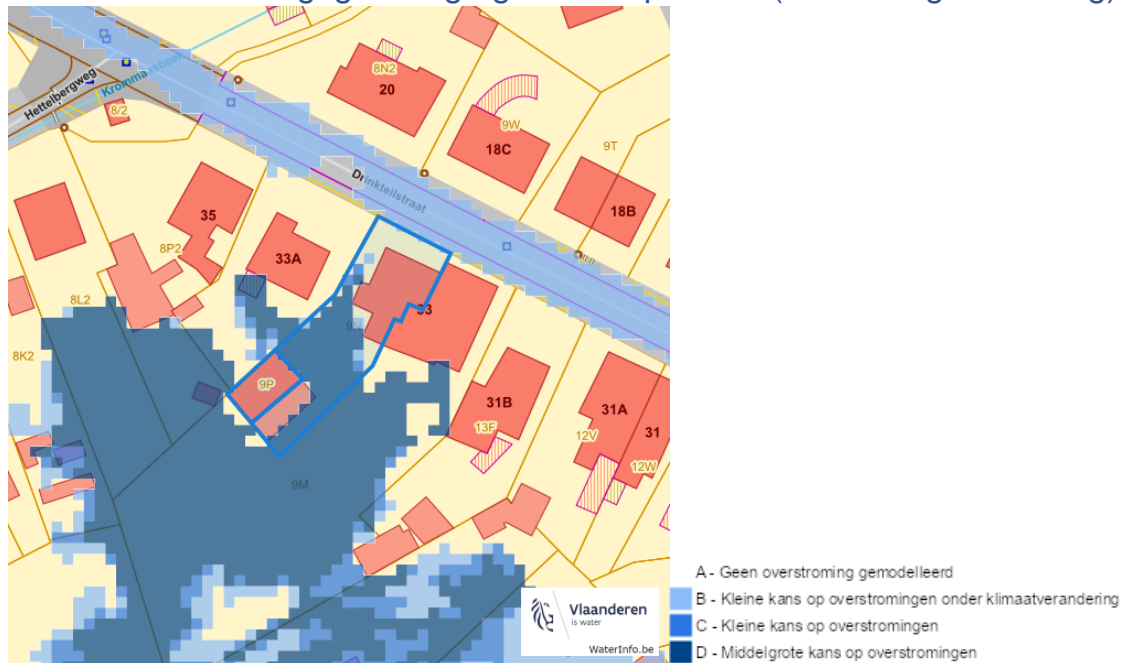
Dossier: 2023-0588/001

Document: DC à la carte - VLANED - DC  
Kaarten: 20/09/2023 - d48q7vkskkpberzeb4afw8jn8dcf31erm8d6bh9

Drinkteilstraat 33, 3450 Geetbets  
 Drinkteilstraat 33 +, 3450 Geetbets

## Water

### Overstromingsgevoelige gebieden pluviaal (door hevige neerslag)



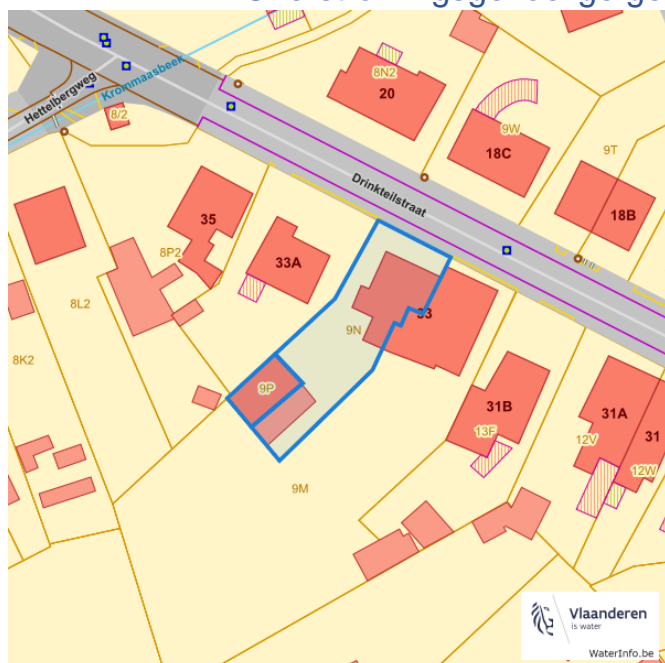
### Overstromingsgevoelige gebieden fluviaal (uit waterlopen)



Dossier: 2023-0588/001

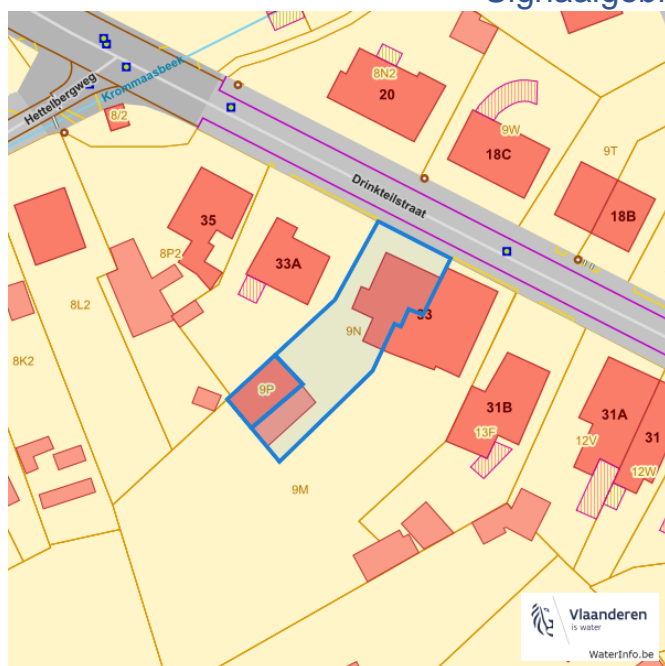
Drinkteilstraat 33, 3450 Geetbets  
 Drinkteilstraat 33 +, 3450 Geetbets

### Overstromingsgevoelige gebieden vanuit de zee



- A - Geen overstroming gemodelleerd  
 B - Kleine kans op overstromingen onder klimaatverandering  
 C - Kleine kans op overstromingen  
 D - Middelgrote kans op overstromingen

### Signaalgebieden



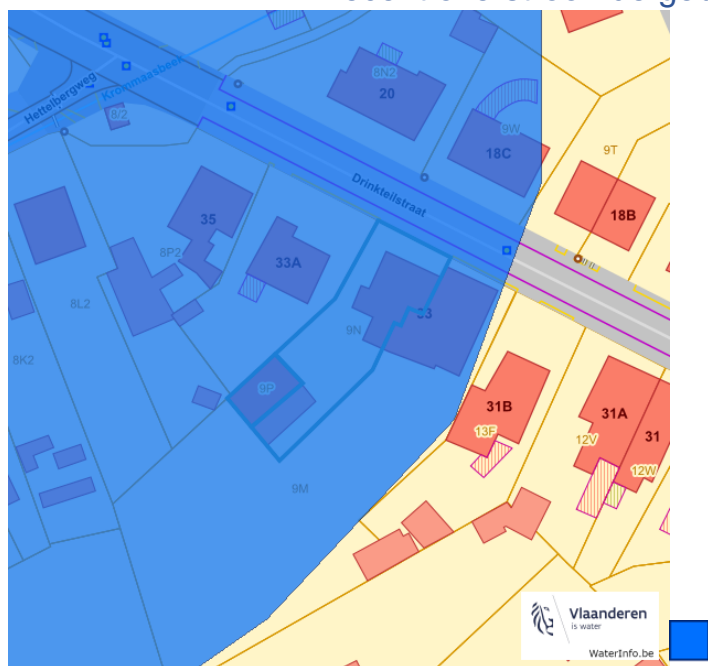
- Categorie  
 Bouwvrije opgave  
 Verscherpte watertoets

Dossier: 2023-0588/001

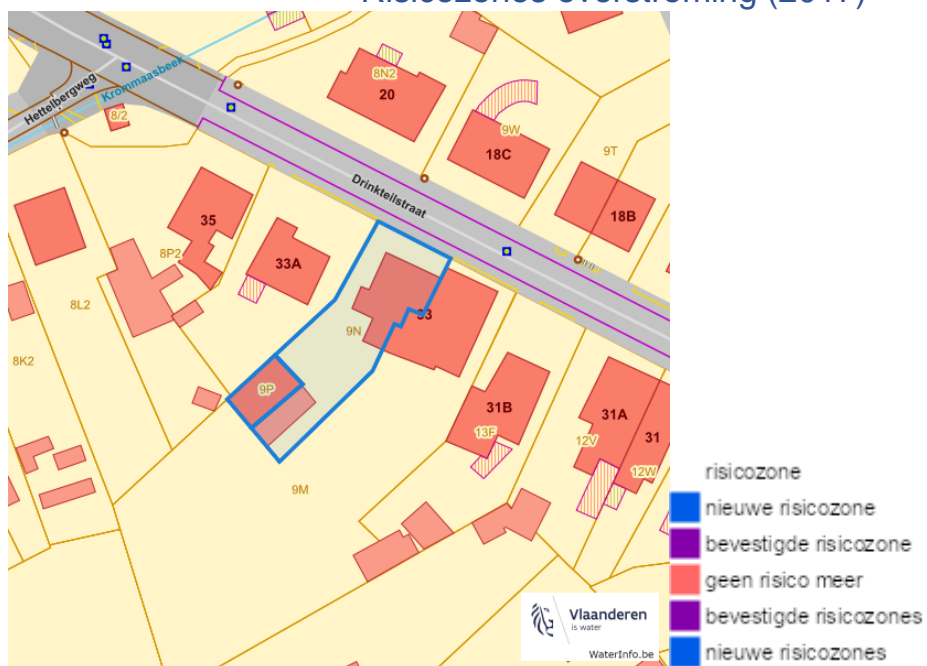


Drinkteilstraat 33, 3450 Geetbets  
 Drinkteilstraat 33 +, 3450 Geetbets

Recent overstromde gebieden (2017)



Risicozones overstroming (2017)



Dossier: 2023-0588/001

Drinkteilstraat 33, 3450 Geetbets  
Drinkteilstraat 33 +, 3450 Geetbets

### Van nature overstroombare gebieden



Dossier: 2023-0588/001

Drinkteilstraat 33, 3450 Geetbets  
 Drinkteilstraat 33 +, 3450 Geetbets

## Natuur

### Bosreferentielaag 2000



### Groenkaart Vlaanderen (2021)



Dossier: 2023-0588/001

Drinkteilstraat 33, 3450 Geetbets  
 Drinkteilstraat 33 +, 3450 Geetbets

### Boskartering 1990



[www.geopunt.be](http://www.geopunt.be)

### Digitale boswijzer 2021

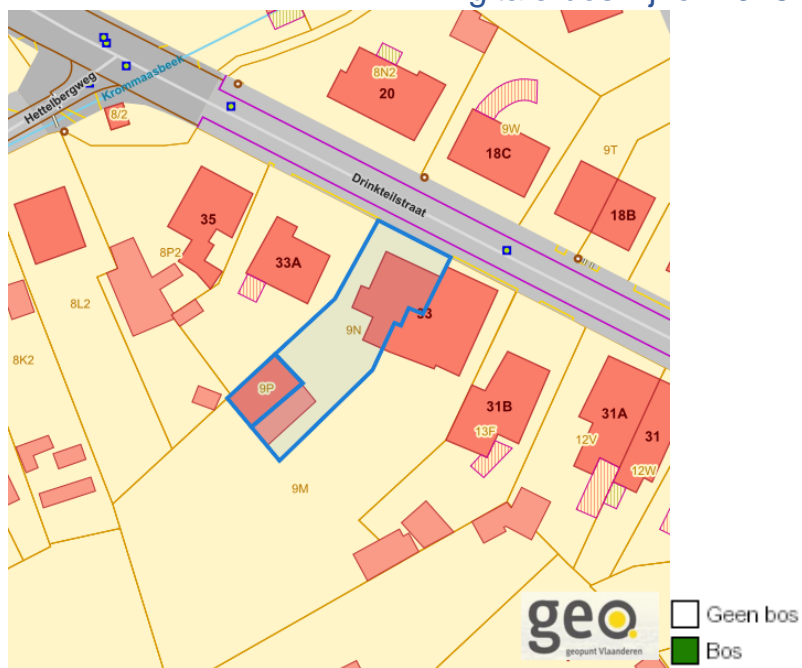


[www.geopunt.be](http://www.geopunt.be)

Dossier: 2023-0588/001

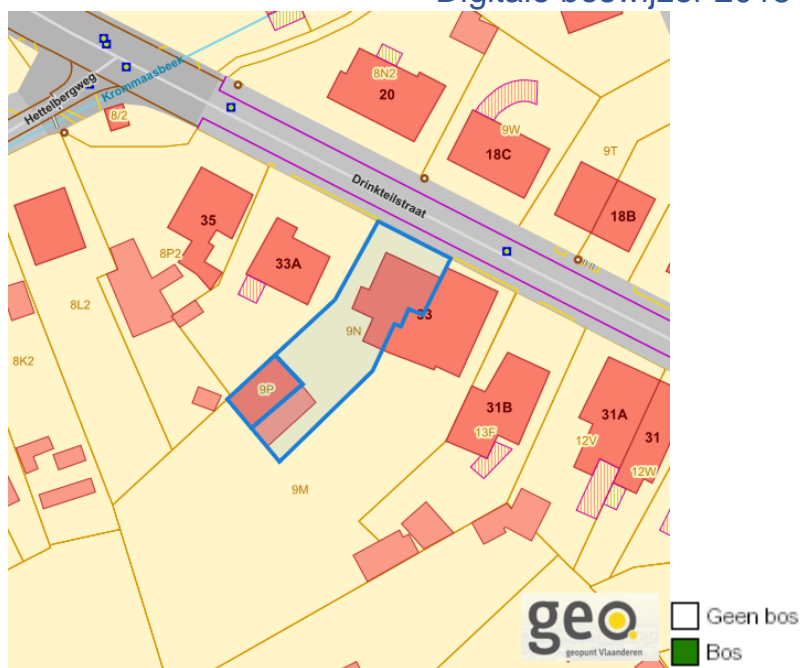
Drinkteilstraat 33, 3450 Geetbets  
Drinkteilstraat 33 +, 3450 Geetbets

### Digitale boswijzer 2018



[www.geopunt.be](http://www.geopunt.be)

### Digitale boswijzer 2015



[www.geopunt.be](http://www.geopunt.be)

Dossier: 2023-0588/001



Drinkteilstraat 33, 3450 Geetbets  
Drinkteilstraat 33 +, 3450 Geetbets

### Digitale boswijzer 2012



[www.geopunt.be](http://www.geopunt.be)

### Digitale boswijzer 2009

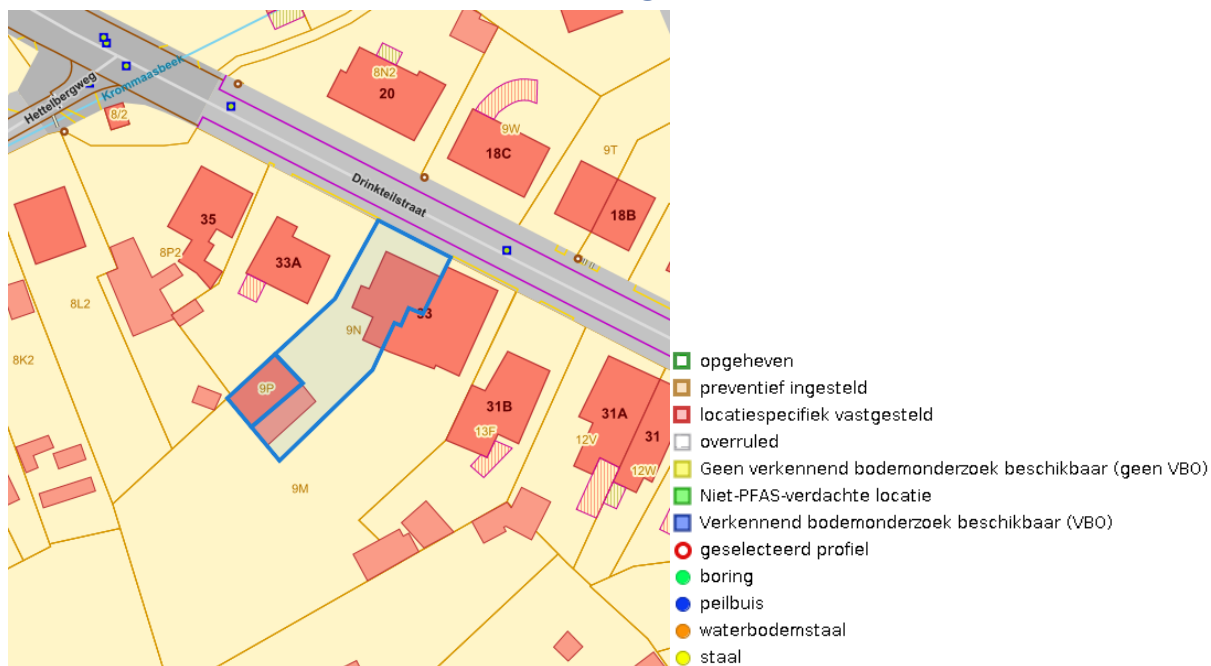


[www.geopunt.be](http://www.geopunt.be)

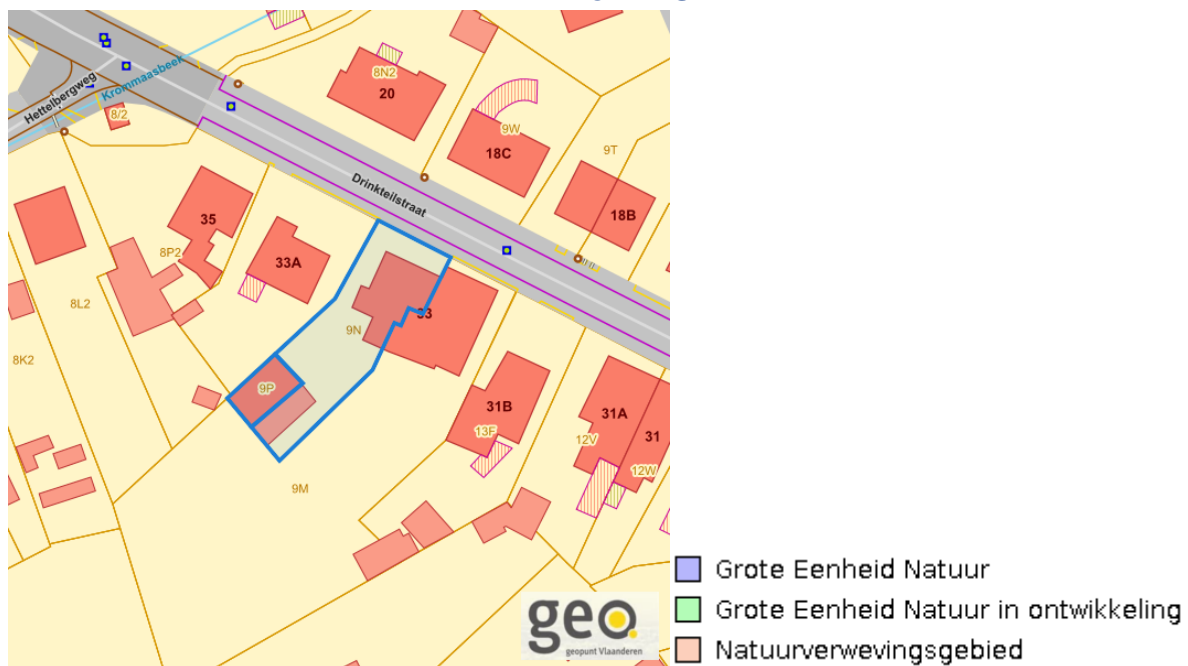
Dossier: 2023-0588/001

Drinkteilstraat 33, 3450 Geetbets  
 Drinkteilstraat 33 +, 3450 Geetbets

### PFAS



### VEN en IVON



[www.geopunt.be](http://www.geopunt.be)

Dossier: 2023-0588/001

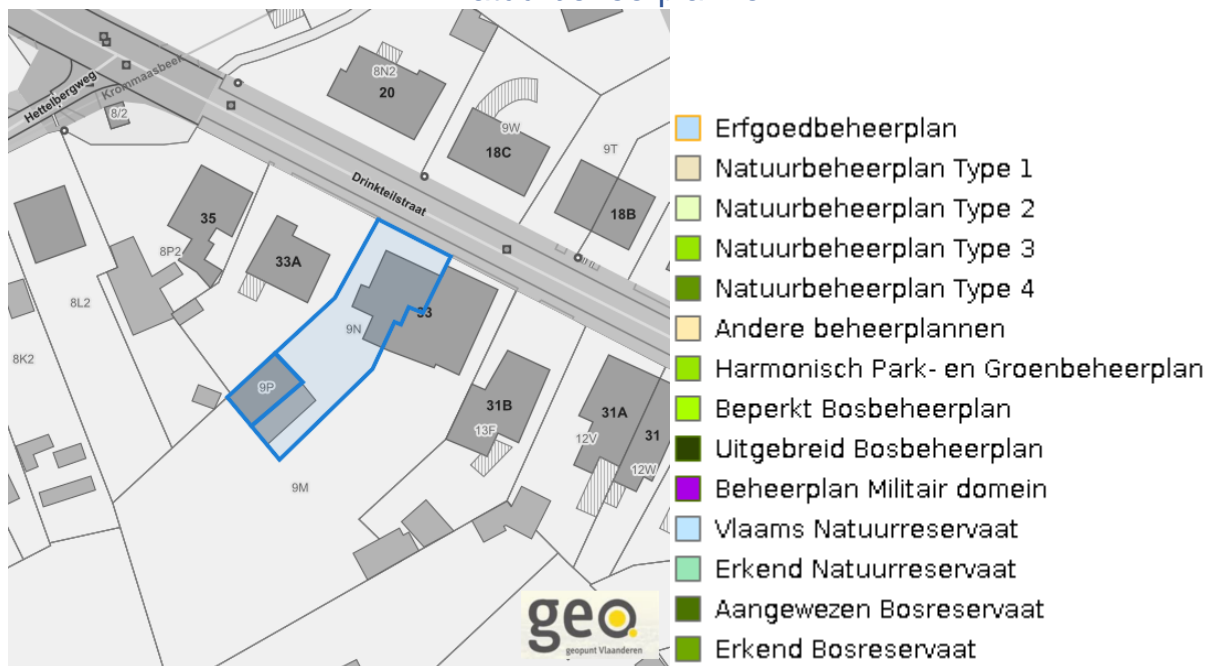
Drinkteilstraat 33, 3450 Geetbets  
 Drinkteilstraat 33 +, 3450 Geetbets

### Jachtterreinen



[www.geopunt.be](http://www.geopunt.be)

### Natuurbeheerplannen

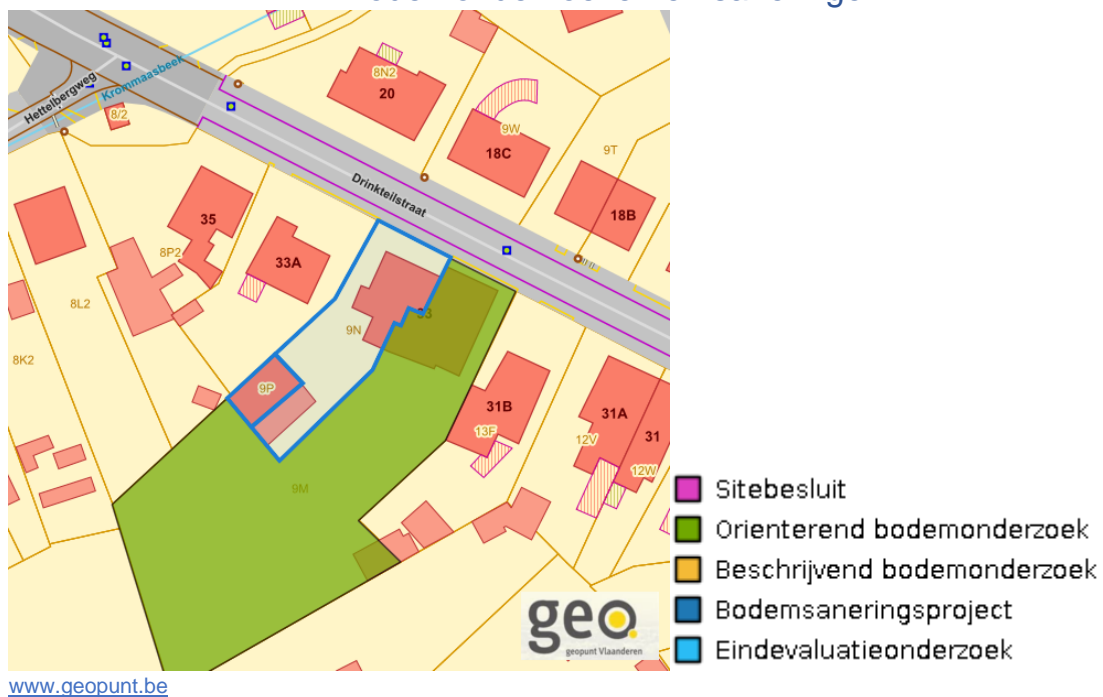


[www.geopunt.be](http://www.geopunt.be)

Dossier: 2023-0588/001

Drinkteilstraat 33, 3450 Geetbets  
Drinkteilstraat 33 +, 3450 Geetbets

### Bodemonderzoeken en saneringen



Dossier: 2023-0588/001

Drinkteilstraat 33, 3450 Geetbets  
Drinkteilstraat 33 +, 3450 Geetbets

---

*Recht van voorkoop*

---

Vlaams voorkooprecht



[www.geopunt.be](http://www.geopunt.be)

Recht van voorkoop afbakening



[www.geopunt.be](http://www.geopunt.be)

Dossier: 2023-0588/001



Drinkteilstraat 33, 3450 Geetbets  
 Drinkteilstraat 33 +, 3450 Geetbets

### Detailkaarten recht van voorkoop

Detailkaarten recht van voorkoop pagina 1

#### Rvv: Ruimtelijke ordening



#### Rvv: Vlaamse wooncode



Dossier: 2023-0588/001

Drinkteilstraat 33, 3450 Geetbets  
 Drinkteilstraat 33 +, 3450 Geetbets

Detailkaarten recht van voorkoop pagina 2

### Rvv: Ruilverkaveling



[www.geopunt.be](http://www.geopunt.be)

### Rvv: Havengebieden



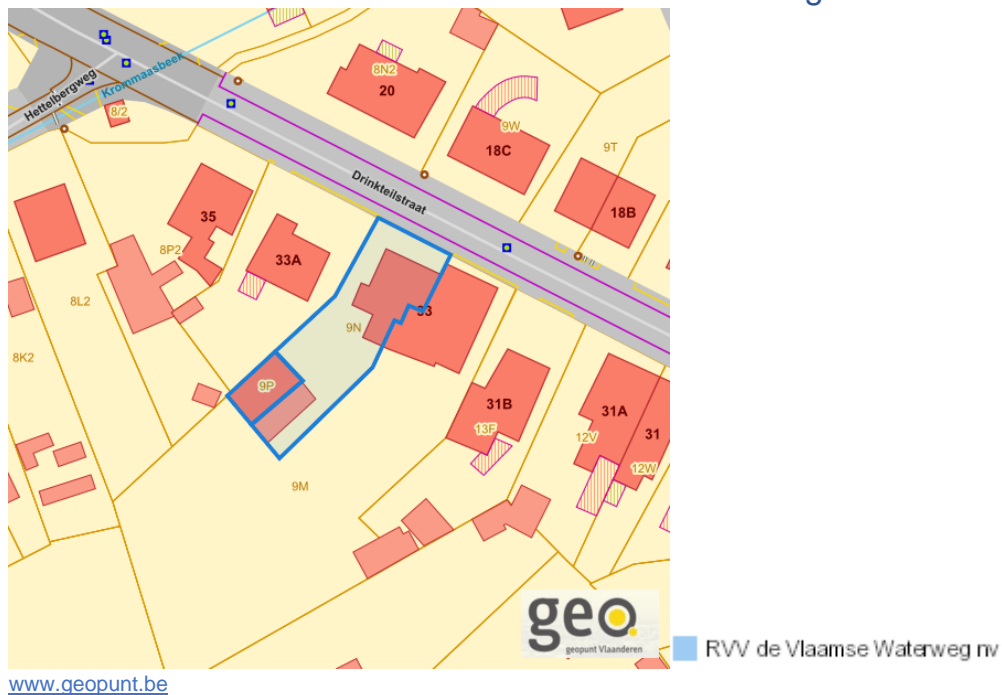
[www.geopunt.be](http://www.geopunt.be)

Dossier: 2023-0588/001

Drinkteilstraat 33, 3450 Geetbets  
 Drinkteilstraat 33 +, 3450 Geetbets

Detailkaarten recht van voorkoop pagina 3

### Rvv: de Vlaamse waterweg



### Rvv: Complexe Projecten



Dossier: 2023-0588/001

Drinkteilstraat 33, 3450 Geetbets  
Drinkteilstraat 33 +, 3450 Geetbets

Detailkaarten recht van voorkoop pagina 4

### Rvv: Oeverzones en overstromingsgebieden



### Rvv: Natuurreservaten



Dossier: 2023-0588/001

Drinkteilstraat 33, 3450 Geetbets  
Drinkteilstraat 33 +, 3450 Geetbets

Detailkaarten recht van voorkoop pagina 5

### Rvv: Landinrichtingsplan en inrichtingsnota



### Rvv: Natuurinrichtingsprojecten



Dossier: 2023-0588/001



Drinkteilstraat 33, 3450 Geetbets  
Drinkteilstraat 33 +, 3450 Geetbets

Detailkaarten recht van voorkoop pagina 6

### Rvv: Vlaams Ecologisch Network



RVV Vlaams Ecologisch Network

[www.geopunt.be](http://www.geopunt.be)

### Rvv: Speciale beschermingszones natuur



RVV Speciale beschermingszone natuur

[www.geopunt.be](http://www.geopunt.be)

Dossier: 2023-0588/001

Drinkteilstraat 33, 3450 Geetbets  
Drinkteilstraat 33 +, 3450 Geetbets

*Beschermd onroerend erfgoed*



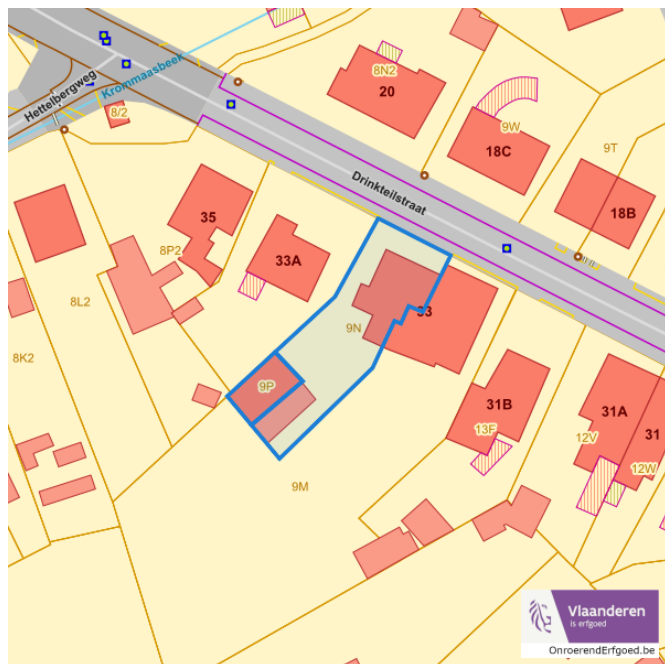
Dossier: 2023-0588/001

Drinkteilstraat 33, 3450 Geetbets  
 Drinkteilstraat 33 +, 3450 Geetbets

### Detailkaarten beschermd onroerend erfgoed

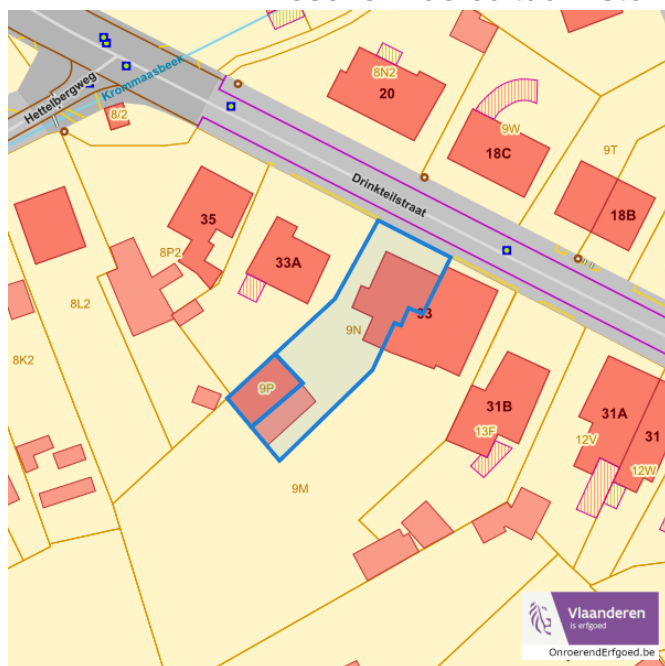
Detailkaarten beschermd onroerend erfgoed pagina 1

#### Beschermd archeologische sites



■ Beschermd archeologische site

#### Beschermd cultuurhistorische landschappen



■ Beschermd landschap

Dossier: 2023-0588/001

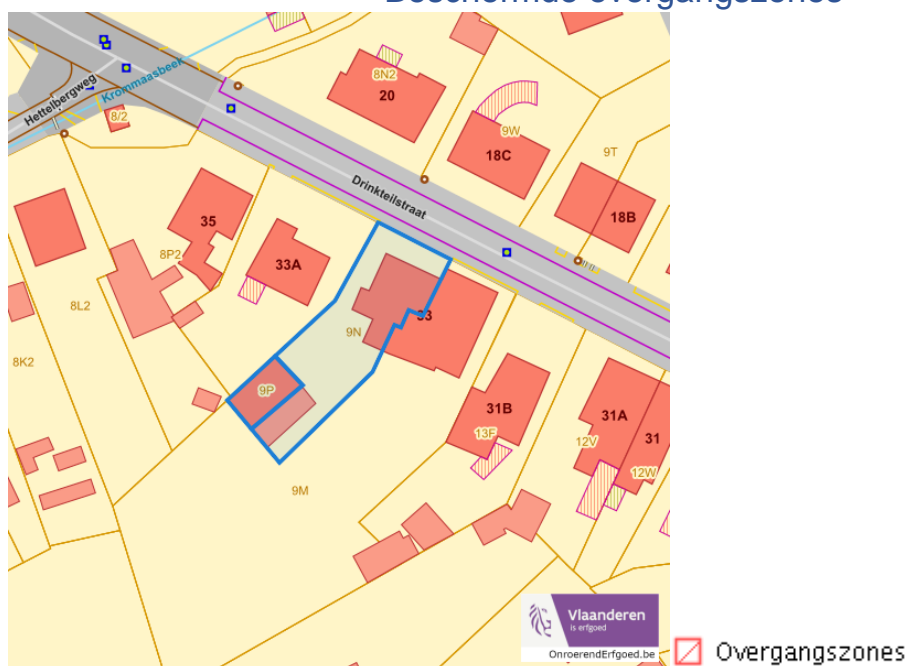
Drinkteistraat 33, 3450 Geetbets  
Drinkteistraat 33 +, 3450 Geetbets

Detailkaarten beschermd onroerend erfgoed pagina 2

### Beschermd monumenten



### Beschermd overgangszones

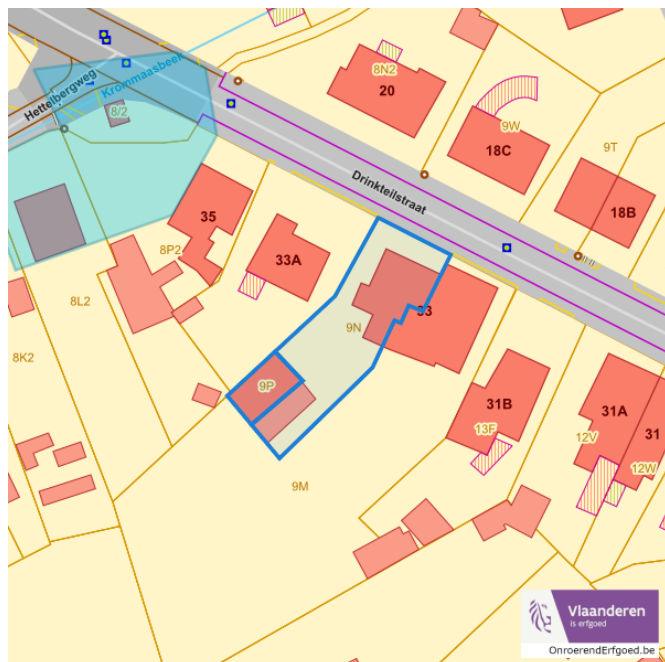


Dossier: 2023-0588/001

Drinkteilstraat 33, 3450 Geetbets  
Drinkteilstraat 33 +, 3450 Geetbets

Detailkaarten beschermd onroerend erfgoed pagina 3

### Beschermd stads en dorpsgezichten

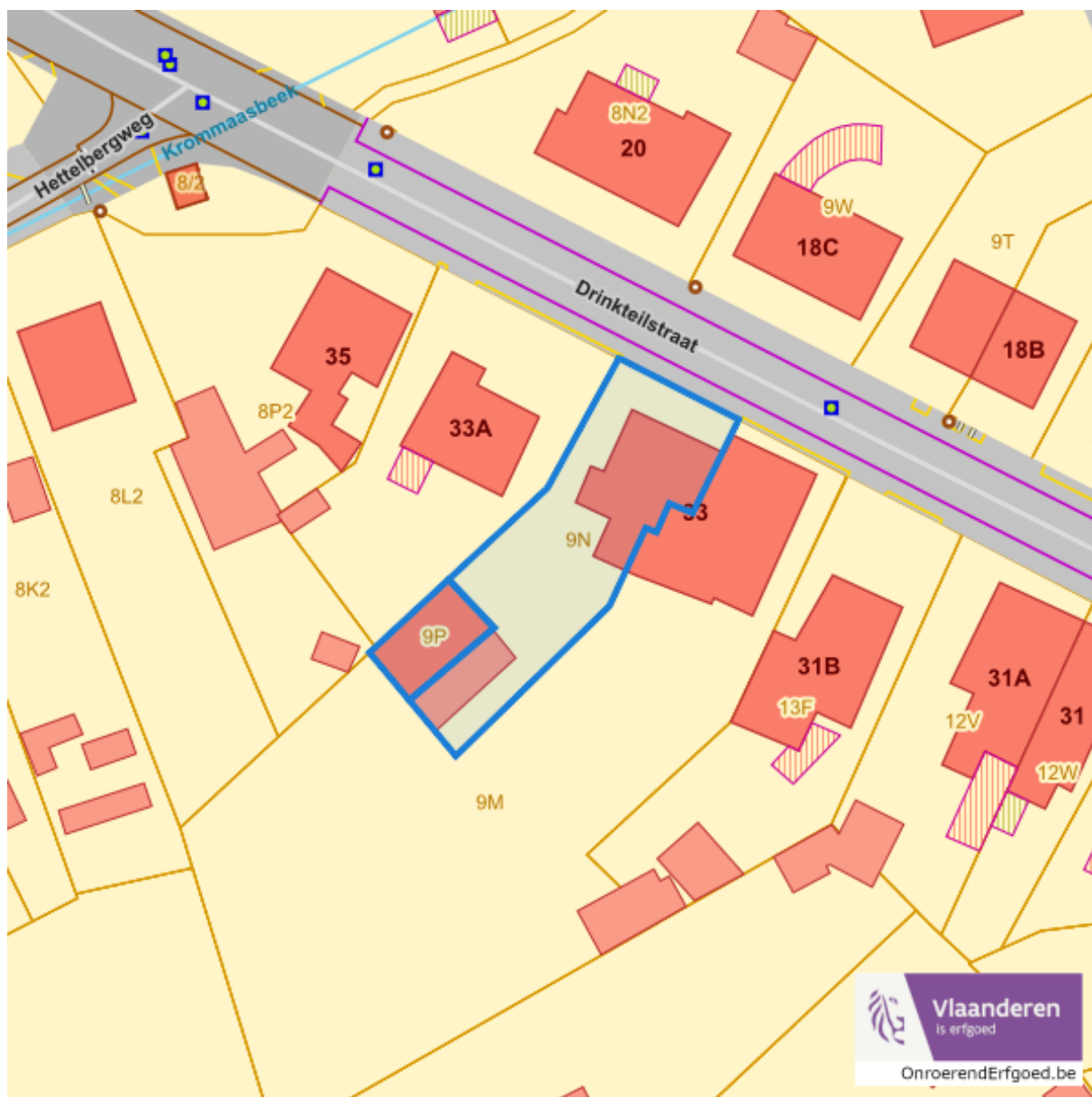


■ Beschermd stads- en dorpsgezicht

Dossier: 2023-0588/001

Drinkteilstraat 33, 3450 Geetbets  
Drinkteilstraat 33 +, 3450 Geetbets

*Vastgestelde inventarissen*



Dossier: 2023-0588/001

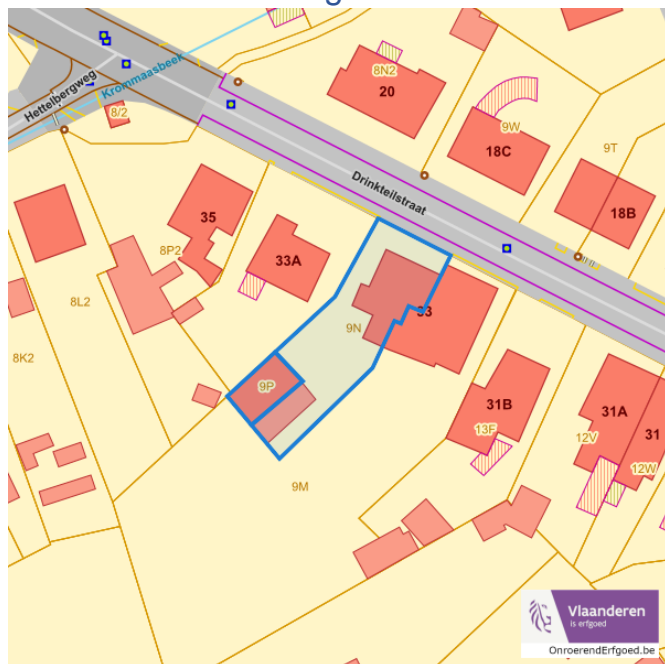


Drinkteilstraat 33, 3450 Geetbets  
 Drinkteilstraat 33 +, 3450 Geetbets

### Detailkaarten vastgestelde inventarissen

Detailkaarten vastgestelde inventaris pagina 1

#### Vastgestelde inventaris: Archeologische zones



Vastgestelde afgebakende archeologische zone

#### Vastgestelde inventaris: Bouwkundig erfgoed



Item uit de vastgestelde inventaris bouwkundig erfgoed

Dossier: 2023-0588/001

Drinkteilstraat 33, 3450 Geetbets  
Drinkteilstraat 33 +, 3450 Geetbets

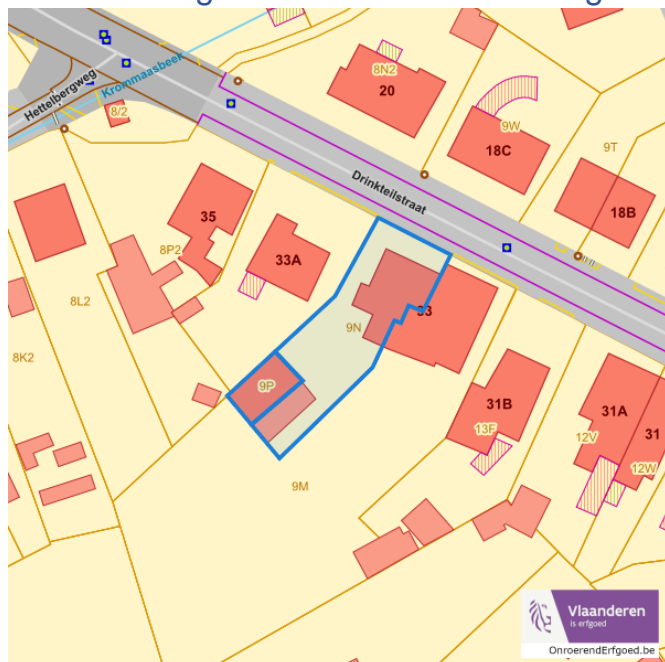
Dossier: 2023-0588/001


Document: DC à la carte - VLANED - DC  
Kaarten: 20/09/2023 - d48q7vkskkpbserzeb4afw8jn8dcf3lem8d6bh9

Drinkteelstraat 33, 3450 Geetbets  
 Drinkteelstraat 33 +, 3450 Geetbets

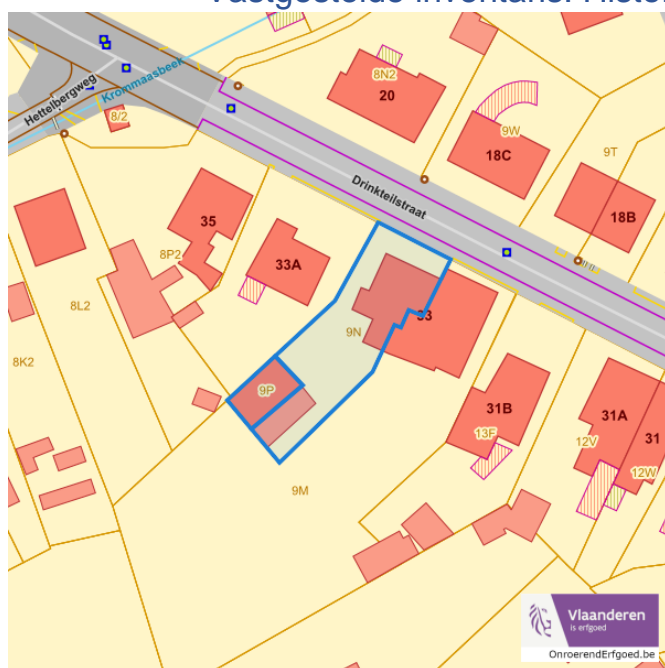
Detailkaarten vastgestelde inventaris pagina 2


### Vastgestelde inventaris: Houtige beplanting met erfgoedwaarde



 Vastgestelde inventaris houtig erfgoed

### Vastgestelde inventaris: Historische tuinen en parken



 Vastgestelde inventaris park en tuin

Dossier: 2023-0588/001

Drinkteilstraat 33, 3450 Geetbets  
Drinkteilstraat 33 +, 3450 Geetbets

Detailkaarten vastgestelde inventaris pagina 3

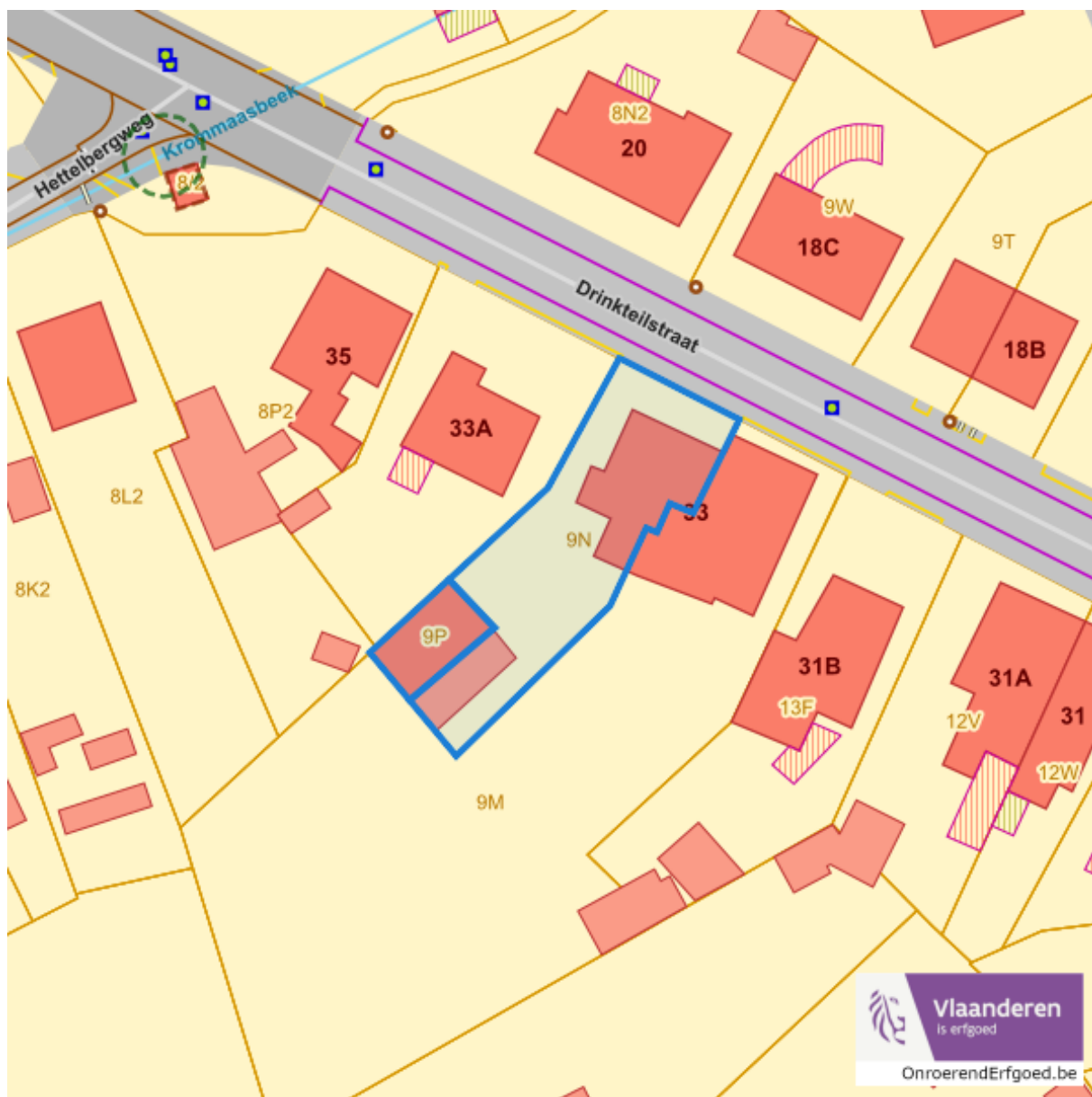
### Vastgestelde inventaris: Relicten landschapsatlas



Dossier: 2023-0588/001

Drinkteilstraat 33, 3450 Geetbets  
Drinkteilstraat 33 +, 3450 Geetbets

*Wetenschappelijke inventarissen*



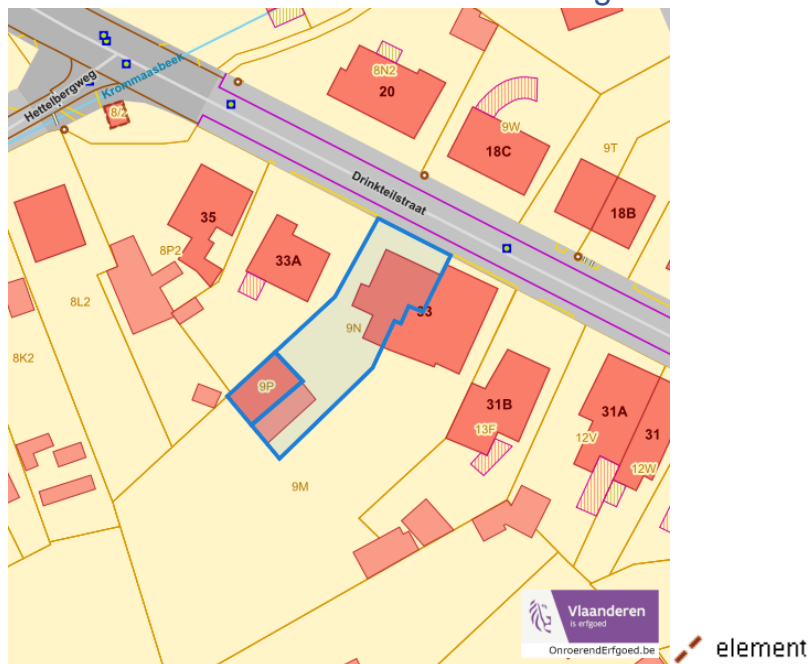
Dossier: 2023-0588/001

Drinkteilstraat 33, 3450 Geetbets  
 Drinkteilstraat 33 +, 3450 Geetbets

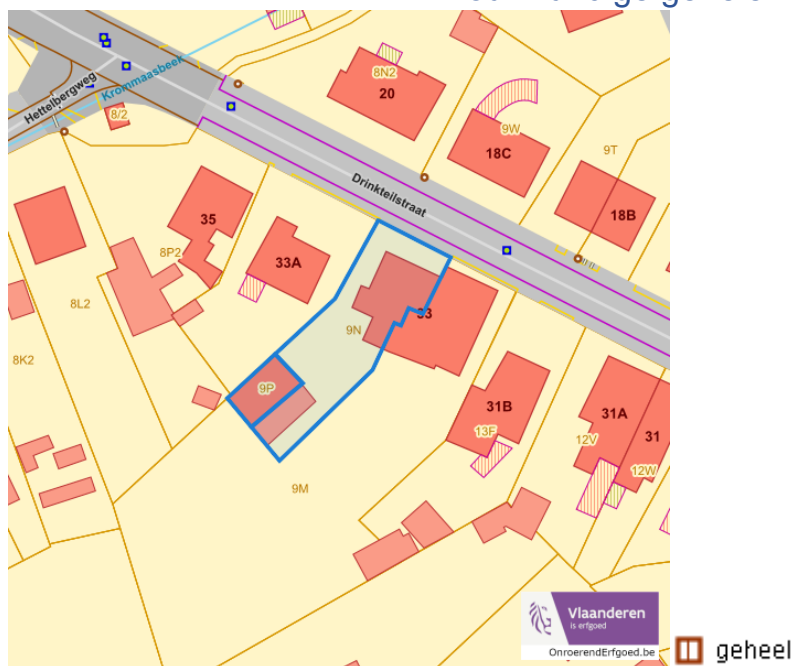
### Detailkaarten wetenschappelijke inventarissen

Detailkaarten wetenschappelijke inventarissen pagina 1

#### Bouwkundige elementen



#### Bouwkundige gehelen



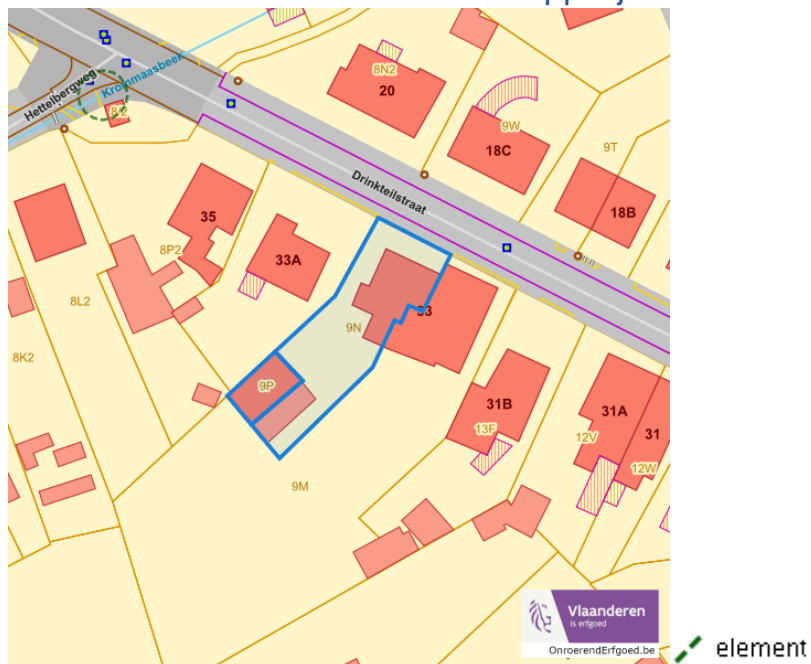
Dossier: 2023-0588/001



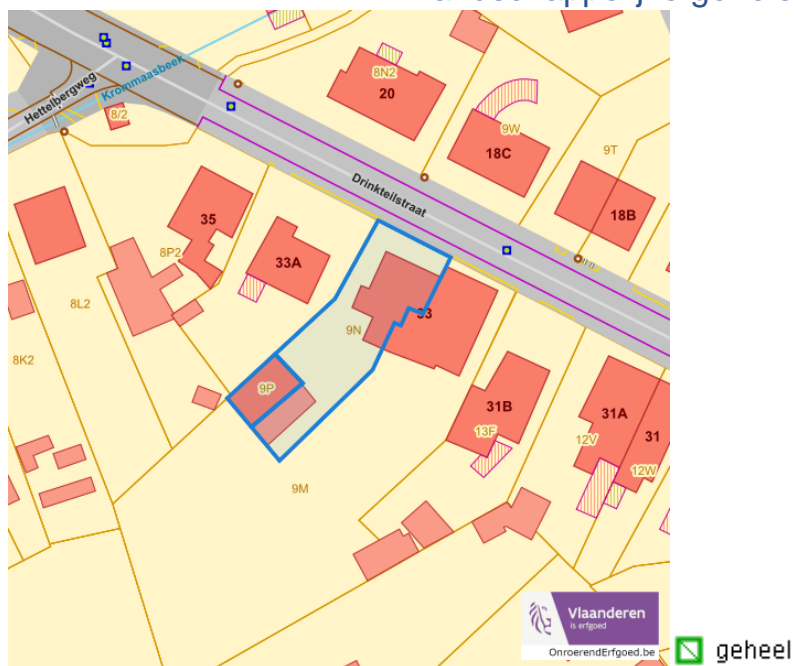
Drinkteilstraat 33, 3450 Geetbets  
Drinkteilstraat 33 +, 3450 Geetbets

Detailkaarten wetenschappelijke inventarissen pagina 2

### Landschappelijke elementen



### Landschappelijke gehelen

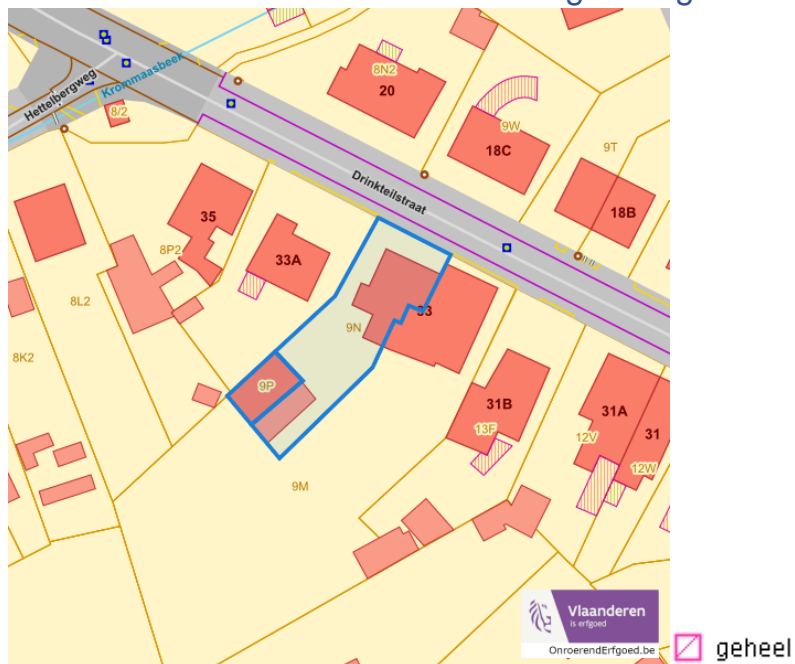


Dossier: 2023-0588/001

Drinkteilstraat 33, 3450 Geetbets  
Drinkteilstraat 33 +, 3450 Geetbets

Detailkaarten wetenschappelijke inventarissen pagina 3

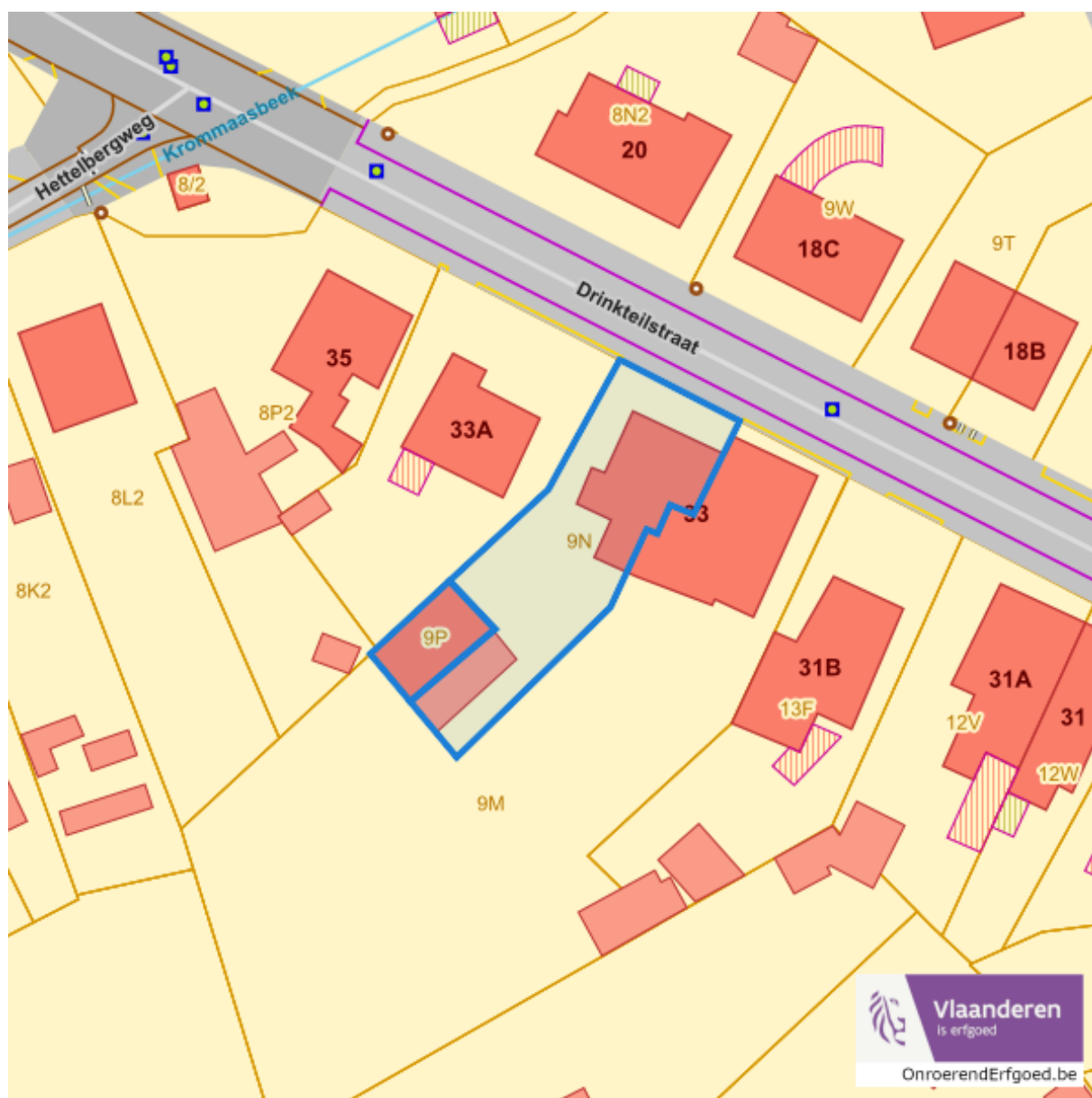
### Archeologische gehelen



Dossier: 2023-0588/001

Drinkteilstraat 33, 3450 Geetbets  
Drinkteilstraat 33 +, 3450 Geetbets

*Unesco werelderfgoed*



Dossier: 2023-0588/001

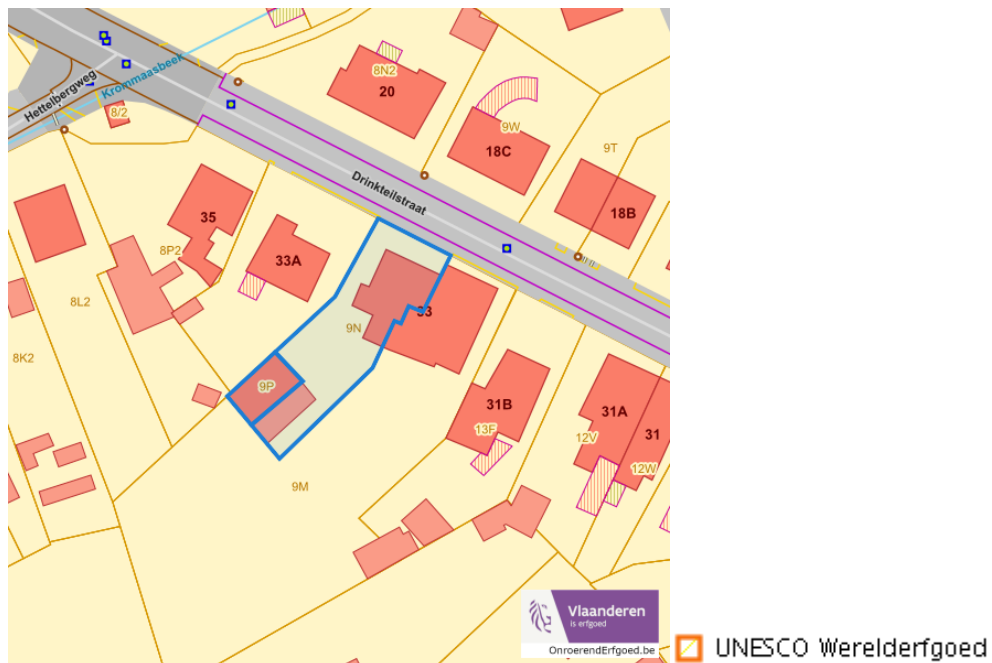
Drinkteilstraat 33, 3450 Geetbets  
Drinkteilstraat 33 +, 3450 Geetbets

---

*Detailkaarten Unesco werelderfgoed*

---

### Unesco: Bufferzones



### Unesco: Kernzones



Dossier: 2023-0588/001

Drinkteilstraat 33, 3450 Geetbets  
Drinkteilstraat 33 +, 3450 Geetbets

---

*Historische kaarten*

---

Atlas der Buurtwegen (ca 1840)



[www.geopunt.be](http://www.geopunt.be)

Dossier: 2023-0588/001

Document: DC à la carte - VLANED - DC  
Kaarten: 20/09/2023 - d48q7vkskpbserzeb4afw8jn8dcf3lerm8d6bh9

Drinkteilstraat 33, 3450 Geetbets  
 Drinkteilstraat 33 +, 3450 Geetbets

## Wonen

### Woningkwaliteit



- Woningen met een conformiteitsattest
- Panden met een herstelvordering
- Vlaamse inventaris van ongeschikte en onbewoonbare woningen

[www.geopunt.be](http://www.geopunt.be)

### Conformiteitsattest gemeente beperkte duurtijd



Conformiteitsattest beperkte duurtijd

- Nee
- Ja

[www.geopunt.be](http://www.geopunt.be)

Dossier: 2023-0588/001



Drinkteilstraat 33, 3450 Geetbets  
Drinkteilstraat 33 +, 3450 Geetbets

### Conformiteitsattest gemeente verplicht



[www.geopunt.be](http://www.geopunt.be)

Dossier: 2023-0588/001