

DC à la carte



Rekhoven Het Gehucht, 3560 Lummen
71542B0539/00B000

[Locatie](#)
[Omgeving](#)
[Kadaster](#)
[Gewestplan](#)
[Water](#)
[Natuur](#)
[Recht van voorkoop](#)
[Beschermd onroerend erfgoed](#)
[Vastgestelde inventarissen](#)
[Wetenschappelijke inventarissen](#)
[Unesco werelderfgoed](#)
[Historische kaarten](#)
[Wonen](#)

Dossier: 22PS-0359/002

Locatie



Dossier: 22PS-0359/002

Omgeving



Dossier: 22PS-0359/002

Kadaster

Meest recente toestand

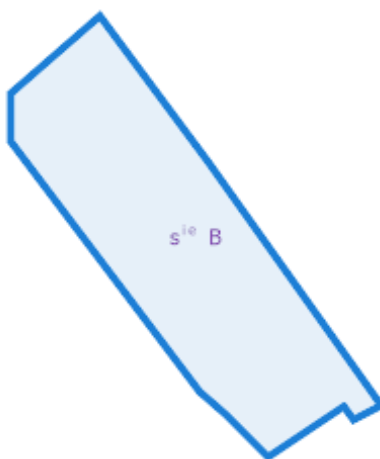


eservices.minfin.fgov.be

Dossier: 22PS-0359/002

Document: DC à la carte - VLANED - DC
Kaarten: 28/02/2024 - ctoqgs4ulvxsbmV7lv5muk54jm26r1dfogrp3cpm

Fiscale toestand



eservices.minfin.fgov.be

Dossier: 22PS-0359/002

Document: DC à la carte - VLANED - DC
Kaarten: 28/02/2024 - ctoqgs4ulvxsbmv7lv5muk54jm26r1dfogrp3cpm

Gewestplan



www.geopunt.be
Gewestplan legende

Dossier: 22PS-0359/002

Document: DC à la carte - VLANED - DC
Kaarten: 28/02/2024 - ctoqgs4ulvxsbm7lv5muk54jm26r1dfogrp3cpm

Water

Overstromingsgevoelige gebieden pluviaal (door hevige neerslag)



- A - Geen overstroming gemodelleerd
- B - Kleine kans op overstromingen onder klimaatverandering
- C - Kleine kans op overstromingen
- D - Middelgrote kans op overstromingen

Overstromingsgevoelige gebieden fluviaal (uit waterlopen)



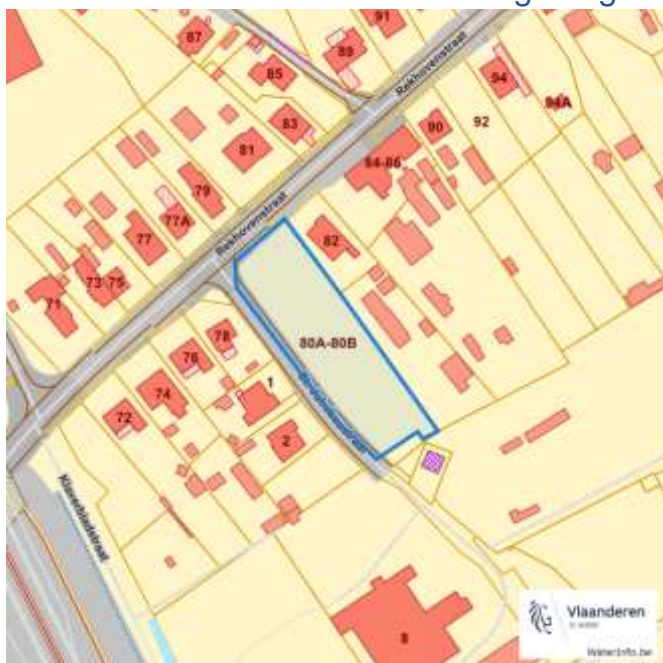
- A - Geen overstroming gemodelleerd
- B - Kleine kans op overstromingen onder klimaatverandering
- C - Kleine kans op overstromingen
- D - Middelgrote kans op overstromingen

Overstromingsgevoelige gebieden vanuit de zee



- A - Geen overstroming gemodelleerd
- B - Kleine kans op overstromingen onder klimaatverandering
- C - Kleine kans op overstromingen
- D - Middelgrote kans op overstromingen

Signaalgebieden

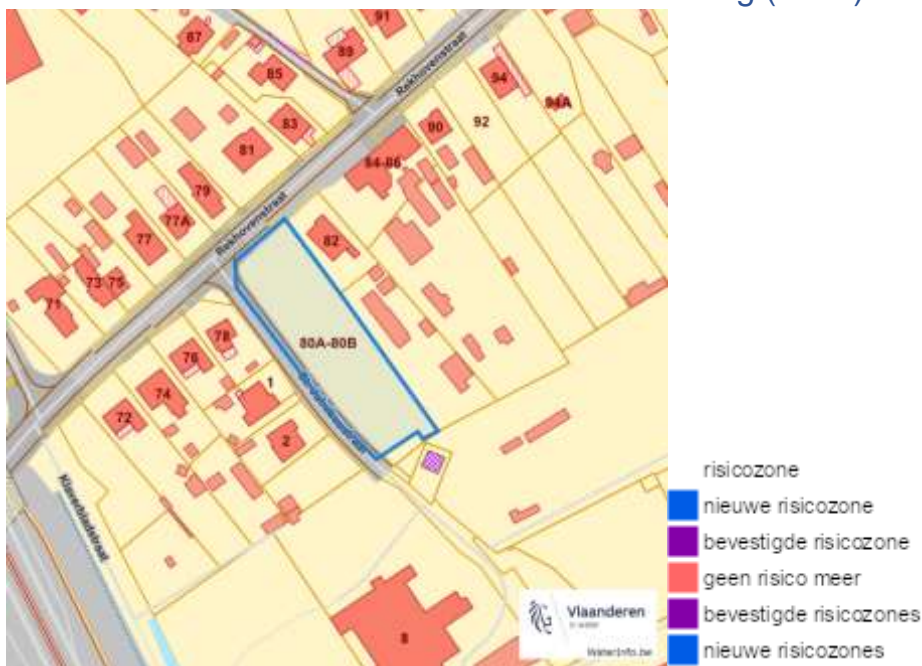


- Categorie
- Bouwvrije opgave
 - Verscherpte watertoets

Recent overstromde gebieden (2017)



Risicozones overstrooming (2017)



Rekhoven Het Gehucht, 3560 Lummen

Van nature overstroombare gebieden



Dossier: 22PS-0359/002

 Natuur

Bosreferentielaag 2000



www.geopunt.be

Groenkaart Vlaanderen (2021)



www.geopunt.be

Dossier: 22PS-0359/002

Rekhoven Het Gehucht, 3560 Lummen

Boskartering 1990



Digitale boswijzer 2021



Dossier: 22PS-0359/002

Document: DC à la carte - VLANED - DC
 Kaarten: 28/02/2024 - ctogqs4ulvxsbmV7lv5muk54jm26r1dfogrp3cpm

Rekhoven Het Gehucht, 3560 Lummen

Digitale boswijzer 2018



Digitale boswijzer 2015



Dossier: 22PS-0359/002

Rekhoven Het Gehucht, 3560 Lummen

Digitale boswijzer 2012



Digitale boswijzer 2009



Dossier: 22PS-0359/002

PFAS



- Opgeheven
- Preventief ingesteld
- Locatiespecifiek vastgesteld
- Overruled door een andere zone
- Opgeheven mits gebruiksadvies
- Geen verkennend bodemonderzoek beschikbaar (geen VBO)
- Niet-PFAS-verdachte locatie
- Verkennend bodemonderzoek beschikbaar (VBO)
- geselecteerd profiel
- boring
- peilbuis
- waterbodemstaal
- staal

VEN en IVON



- Grote Eenheid Natuur
- Grote Eenheid Natuur in ontwikkeling
- Natuurverwevingsgebied

www.geopunt.be

Jachtterreinen



Jachtterrein

www.geopunt.be

Natuurbeheerplannen



- Erfgoedbeheerplan
- Natuurbeheerplan Type 1
- Natuurbeheerplan Type 2
- Natuurbeheerplan Type 3
- Natuurbeheerplan Type 4
- Andere beheerplannen
- Harmonisch Park- en Groenbeheerplan
- Beperkt Bosbeheerplan
- Uitgebreid Bosbeheerplan
- Beheerplan Militair domein
- Vlaams Natuurreservaat
- Erkend Natuurreservaat
- Aangewezen Bosreservaat
- Erkend Bosreservaat

www.geopunt.be

Bodemonderzoeken en saneringen



Recht van voorkoop

Vlaams voorkooprecht



www.geopunt.be

Recht van voorkoop afbakening



www.geopunt.be

Dossier: 22PS-0359/002

Detailkaarten recht van voorkoop

Detailkaarten recht van voorkoop pagina 1

Rvv: Ruimtelijke ordening



Rvv: Vlaamse wooncode



Dossier: 22PS-0359/002

Rekhoven Het Gehucht, 3560 Lummen

Detailkaarten recht van voorkoop pagina 2

Rvv: Ruilverkaveling



www.geopunt.be

Rvv: Havengebieden



www.geopunt.be

Dossier: 22PS-0359/002

Rekhoven Het Gehucht, 3560 Lummen

Detailkaarten recht van voorkoop pagina 3

Rvv: de Vlaamse waterweg



www.geopunt.be

Rvv: Complexe Projecten



www.geopunt.be

Dossier: 22PS-0359/002

Rekhoven Het Gehucht, 3560 Lummen

Detailkaarten recht van voorkoop pagina 4

Rvv: Oeverzones en overstromingsgebieden



www.geopunt.be

Rvv: Natuureservaten



www.geopunt.be

Dossier: 22PS-0359/002

Rekhoven Het Gehucht, 3560 Lummen

Detailkaarten recht van voorkoop pagina 5

Rvv: Landinrichtingsplan en inrichtingsnota



RVV Landinrichting

www.geopunt.be

Rvv: Natuurinrichtingsprojecten



Natuurinrichtingsproject

www.geopunt.be

Dossier: 22PS-0359/002

Rekhoven Het Gehucht, 3560 Lummen

Detailkaarten recht van voorkoop pagina 6

Rvv: Vlaams Ecologisch Network



RVV Vlaams Ecologisch Network

www.geopunt.be

Rvv: Speciale beschermingszones natuur



RVV Speciale beschermingszone natuur

www.geopunt.be

Dossier: 22PS-0359/002

Beschermd onroerend erfgoed




Detailkaarten beschermd onroerend erfgoed

Detailkaarten beschermd onroerend erfgoed pagina 1

Beschermd archeologische sites



 Beschermd archeologische site

Beschermd cultuurhistorische landschappen



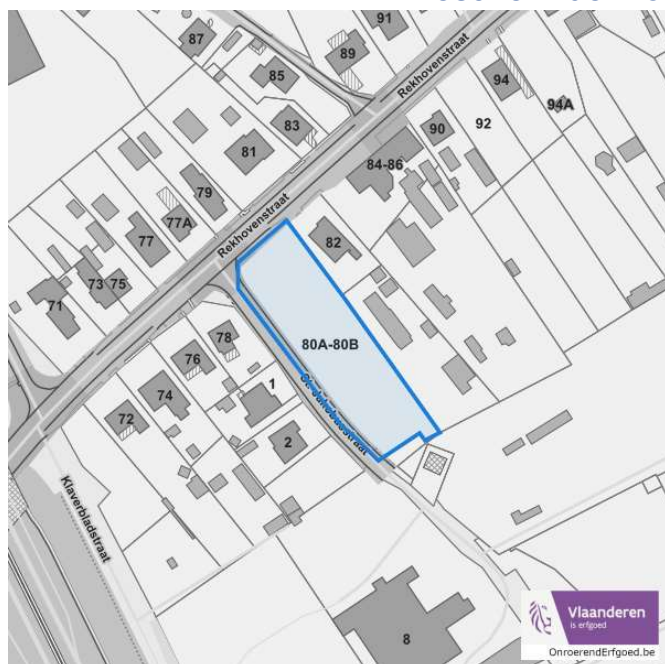
 Beschermd landschap

Dossier: 22PS-0359/002

Rekhoven Het Gehucht, 3560 Lummen

Detailkaarten beschermd onroerend erfgoed pagina 2

Beschermd monumenten



Beschermd monument

Beschermd overgangszones



Overgangszones


Dossier: 22PS-0359/002

Rekhoven Het Gehucht, 3560 Lummen

Detailkaarten beschermd onroerend erfgoed pagina 3

Beschermd stads en dorpsgezichten



 Beschermd stads- en dorpsgezicht

Dossier: 22PS-0359/002

Vastgestelde inventarissen



Dossier: 22PS-0359/002

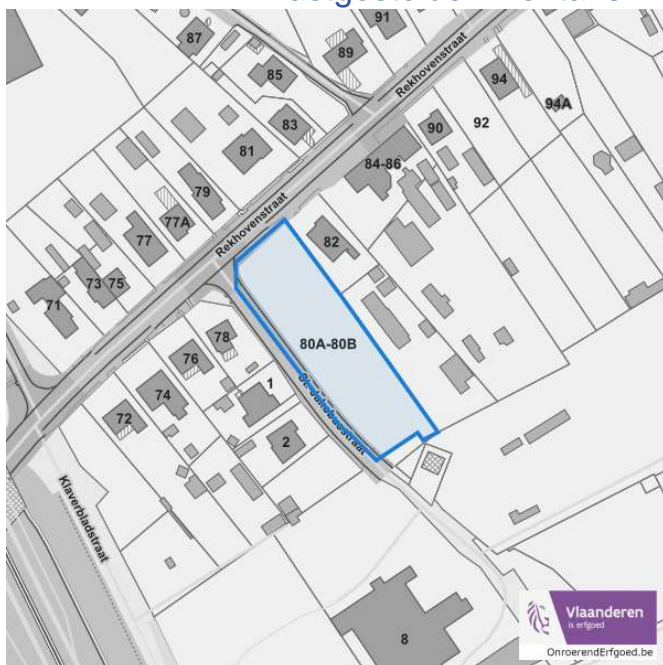
Detailkaarten vastgestelde inventarissen

Detailkaarten vastgestelde inventaris pagina 1

Vastgestelde inventaris: Archeologische zones


 Vastgestelde afgebakende archeologische zone

Vastgestelde inventaris: Bouwkundig erfgoed


 Item uit de vastgestelde inventaris bouwkundig erfgoed

Dossier: 22PS-0359/002

Rekhoven Het Gehucht, 3560 Lummen

Detailkaarten vastgestelde inventaris pagina 2


Vastgestelde inventaris: Houtige beplanting met erfgoedwaarde



 Vastgestelde inventaris houtig erfgoed

Vastgestelde inventaris: Historische tuinen en parken



 Vastgestelde inventaris park en tuin

Dossier: 22PS-0359/002

Rekhoven Het Gehucht, 3560 Lummen

Detailkaarten vastgestelde inventaris pagina 3

Vastgestelde inventaris: Relicten landschapsatlas



Dossier: 22PS-0359/002

Wetenschappelijke inventarissen



Dossier: 22PS-0359/002

Detailkaarten wetenschappelijke inventarissen

Detailkaarten wetenschappelijke inventarissen pagina 1

Bouwkundige elementen



Archeologische gehelen



Dossier: 22PS-0359/002

Rekhoven Het Gehucht, 3560 Lummen

Detailkaarten wetenschappelijke inventarissen pagina 2

Landschappelijke elementen



Landschappelijke gehelen



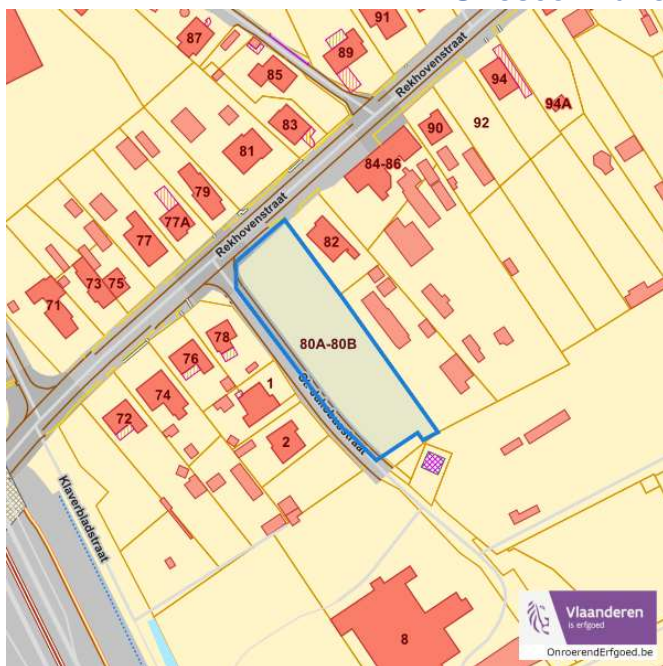
Dossier: 22PS-0359/002

Unesco werelderfgoed



Detailkaarten Unesco werelderfgoed

Unesco: Bufferzones



UNESCO Werelderfgoed

Unesco: Kernzones



UNESCO Werelderfgoed

Dossier: 22PS-0359/002

Historische kaarten

Atlas der Buurtwegen (ca 1840)



www.geopunt.be

Dossier: 22PS-0359/002

Document: DC à la carte - VLANED - DC
Kaarten: 28/02/2024 - ctogqs4ulvxsbm7lv5muk54jm26r1dfogrp3cpm

Wonen

Woningkwaliteit



- Woningen met een conformiteitsattest
- Panden met een herstelvordering
- Vlaamse inventaris van ongeschikte en onbewoonbare woningen

www.geopunt.be

Conformiteitsattest gemeente beperkte duurtijd



Conformiteitsattest beperkte duurtijd

- Nee
- Ja

www.geopunt.be

Rekhoven Het Gehucht, 3560 Lummen

Conformiteitsattest gemeente verplicht



Dossier: 22PS-0359/002

Document: DC à la carte - VLANED - DC
Kaarten: 28/02/2024 - ctogqs4ulvxsbmV7lv5muk54jm26r1dfogrp3cpm