

DC à la carte



Kerkstraat 6, 3560 Lummen
71542D1701/00F000

[Locatie](#)
[Omgeving](#)
[Kadaster](#)
[Gewestplan](#)
[Water](#)
[Natuur](#)
[Recht van voorkoop](#)
[Beschermd onroerend erfgoed](#)
[Vastgestelde inventarissen](#)
[Wetenschappelijke inventarissen](#)
[Unesco werelderfgoed](#)
[Historische kaarten](#)
[Wonen](#)

Dossier: 2024-0165/001

Locatie



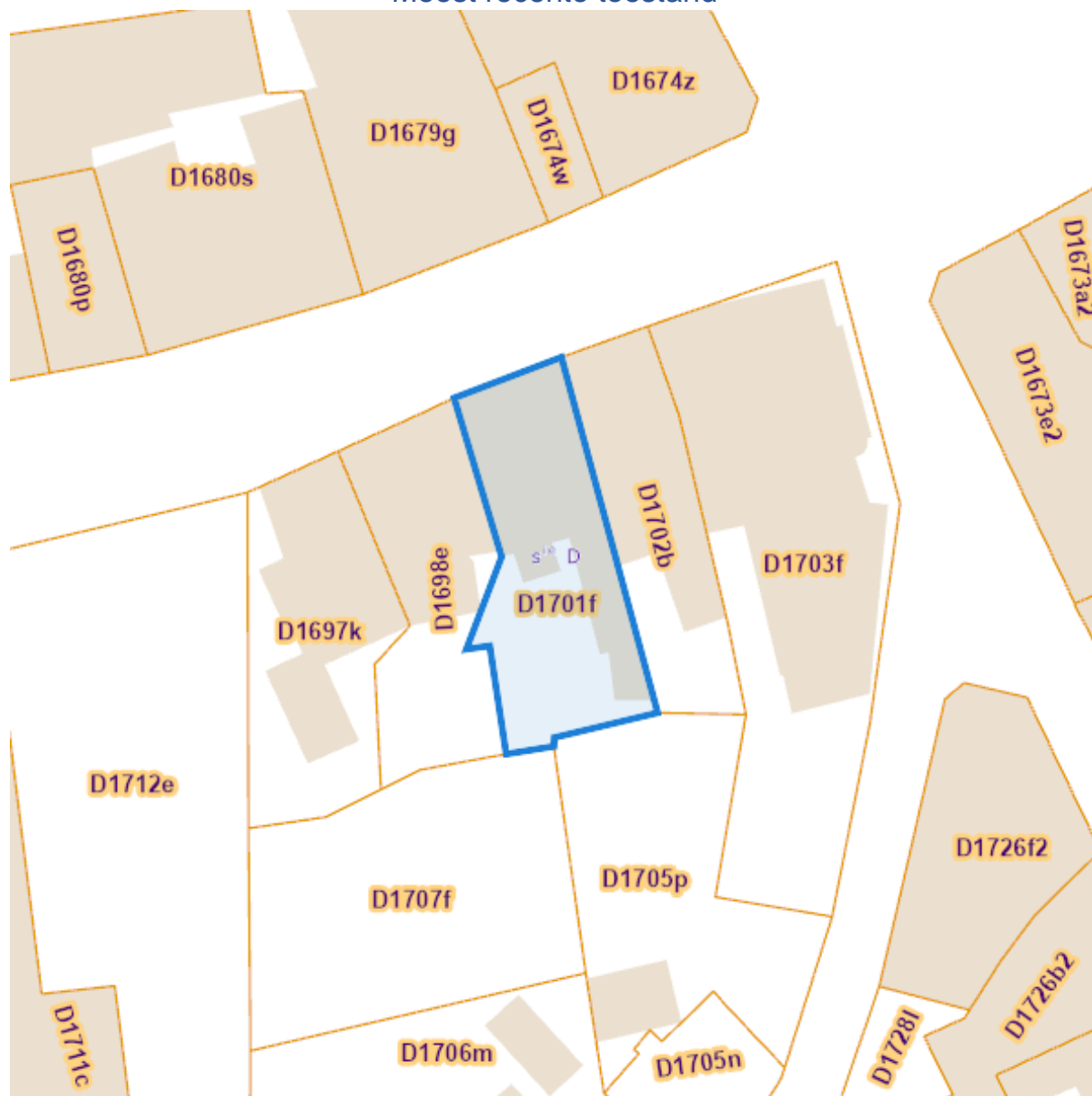
Dossier: 2024-0165/001

Omgeving



Kadaster

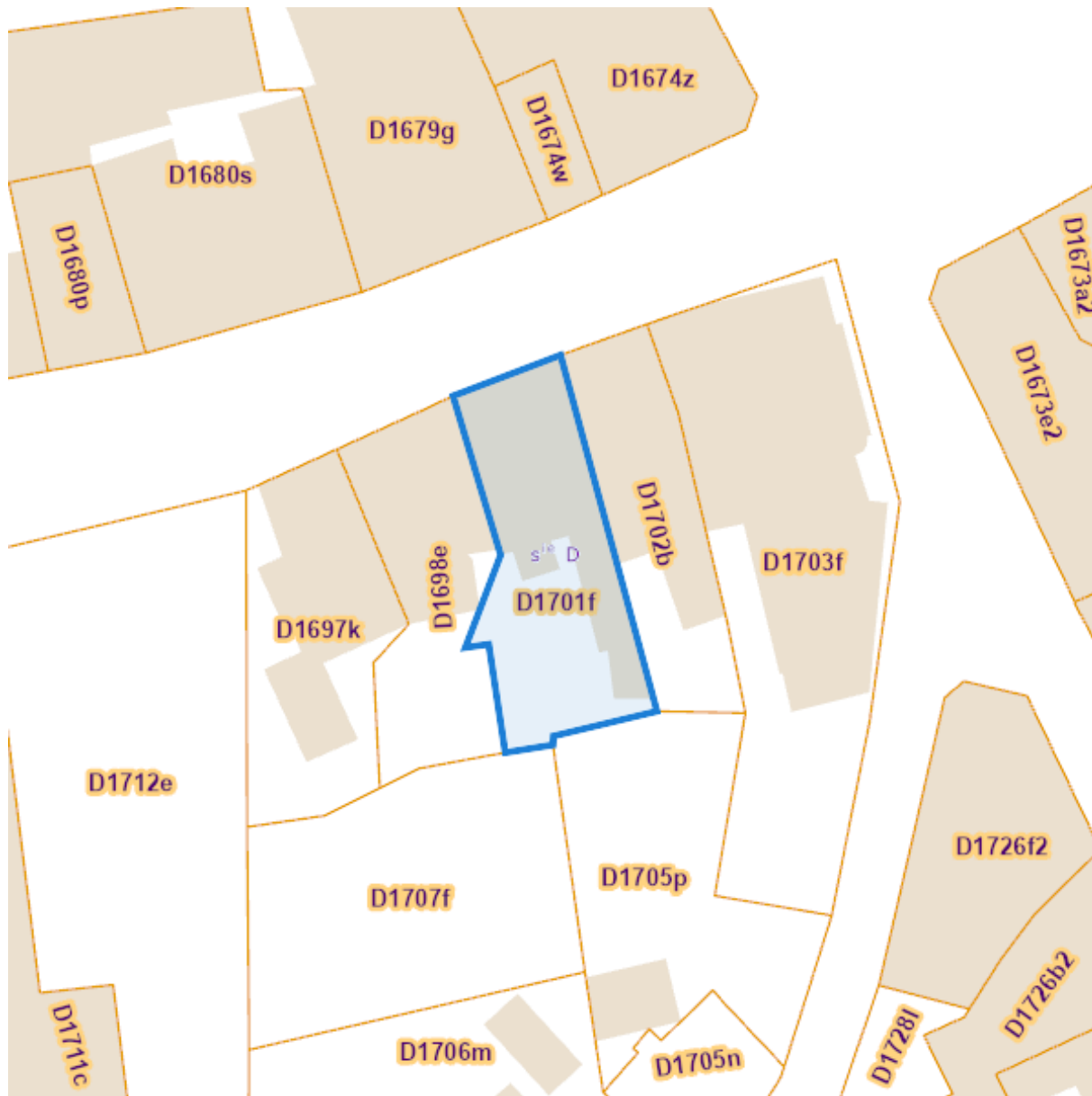
Meest recente toestand



eservices.minfin.fgov.be

Dossier: 2024-0165/001

Fiscale toestand



eservices.minfin.fgov.be

Gewestplan

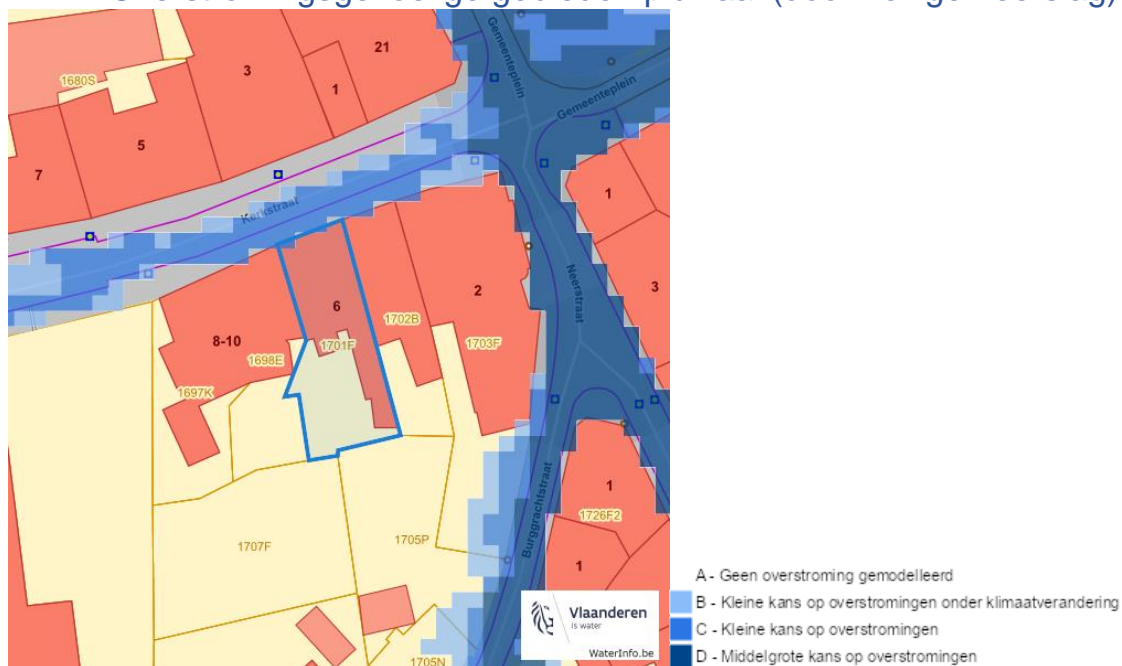


www.geopunt.be
Gewestplan legende

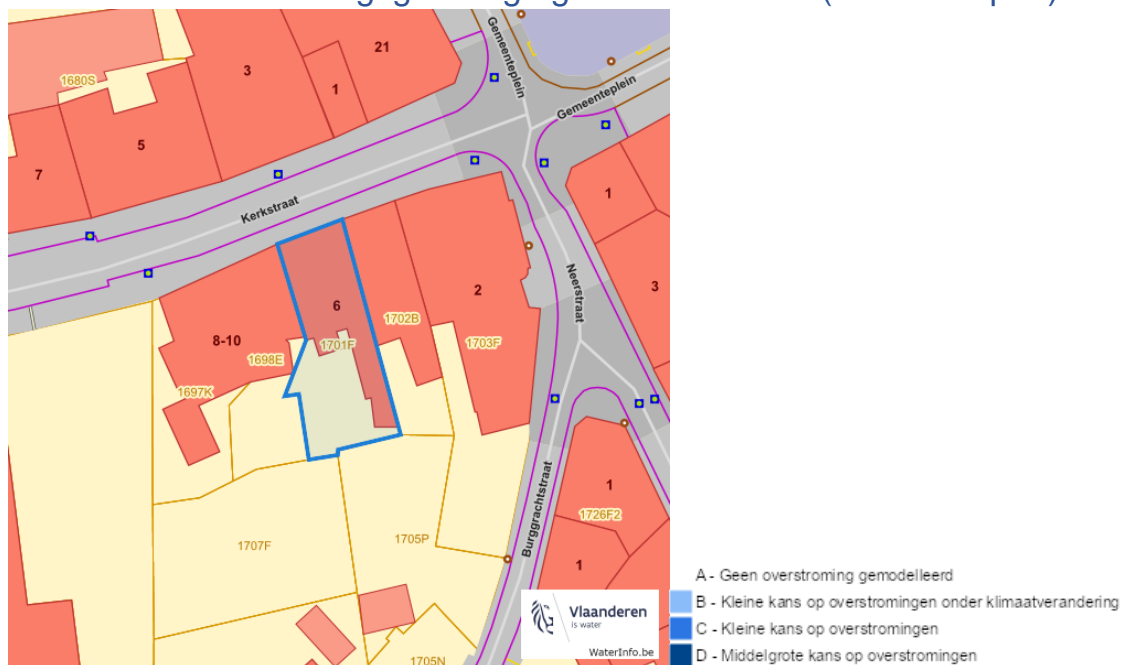
Dossier: 2024-0165/001

Water

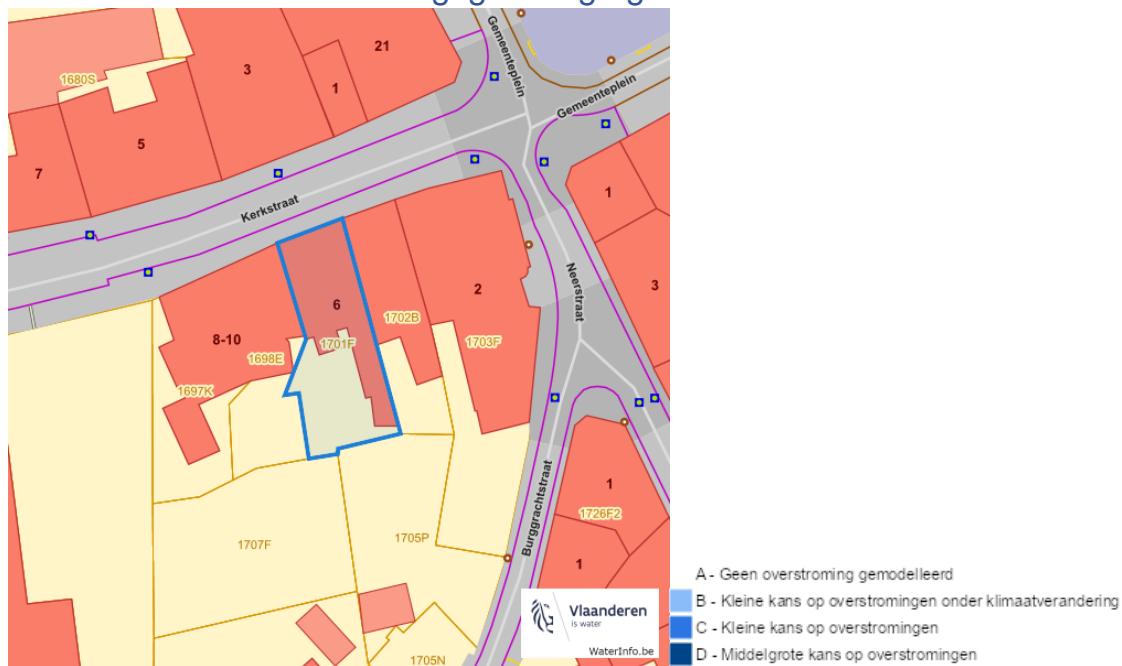
Overstromingsgevoelige gebieden pluviaal (door hevige neerslag)



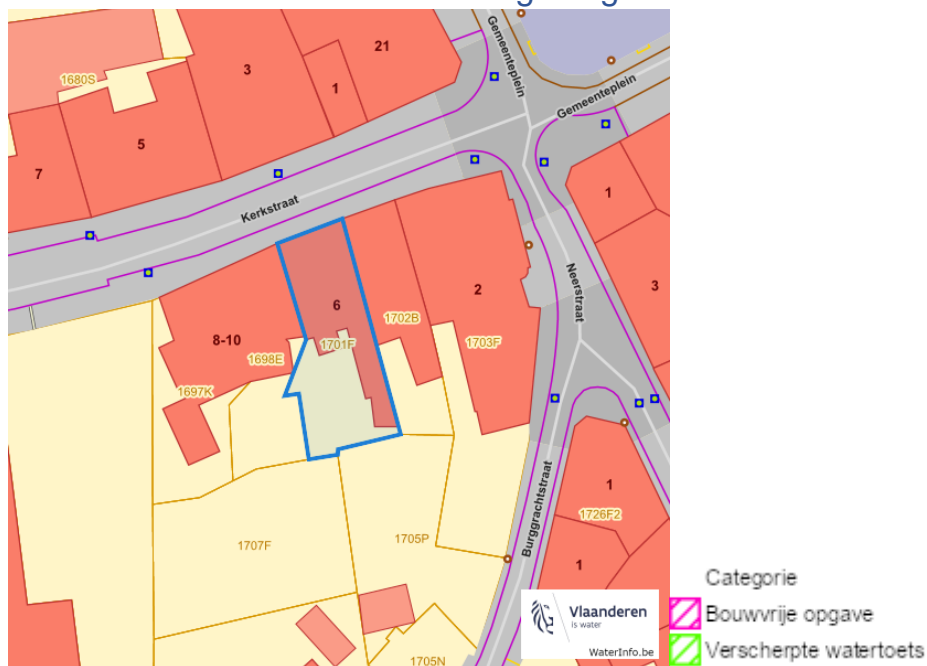
Overstromingsgevoelige gebieden fluviaal (uit waterlopen)



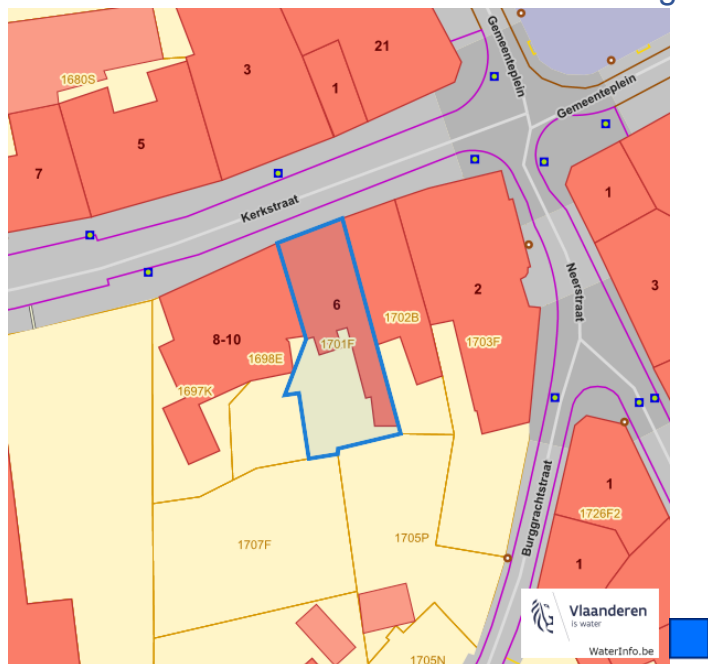
Overstromingsgevoelige gebieden vanuit de zee



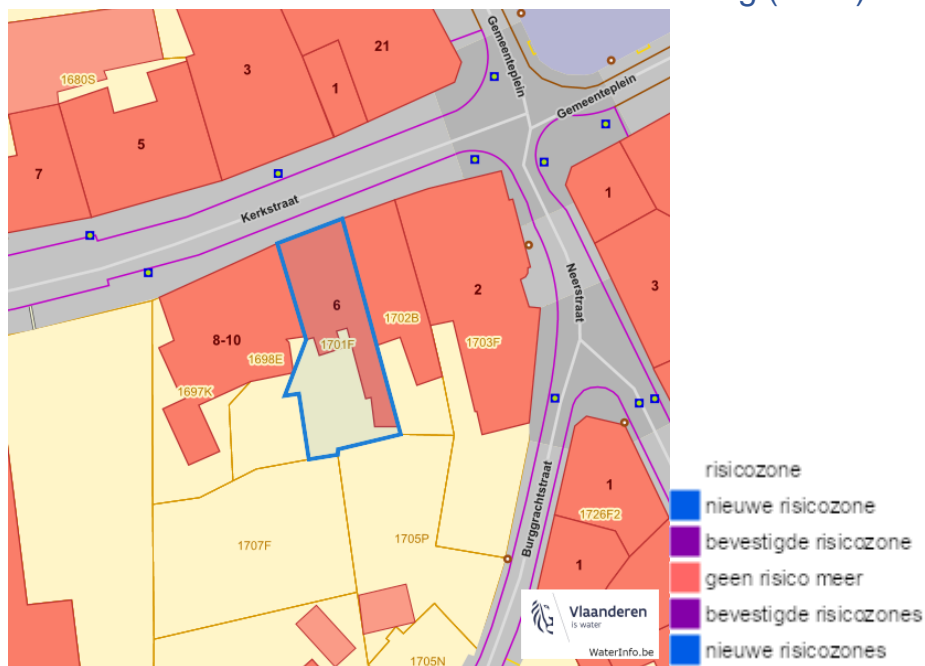
Signaalgebieden



Recent overstromde gebieden (2017)

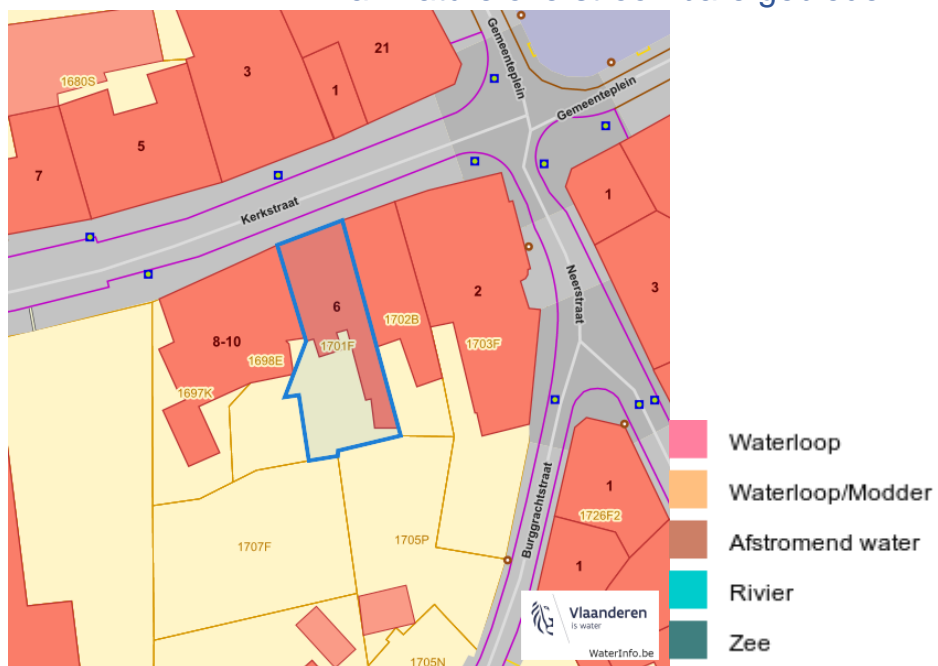


Risicozones overstrooming (2017)



Kerkstraat 6, 3560 Lummen

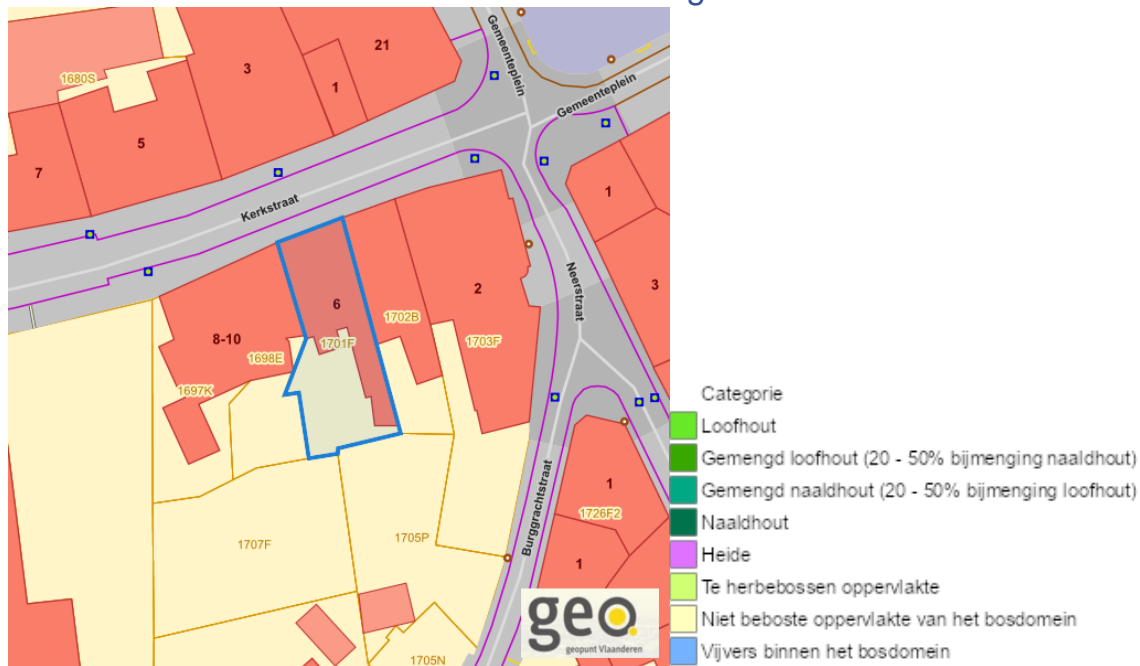
Van nature overstroombare gebieden



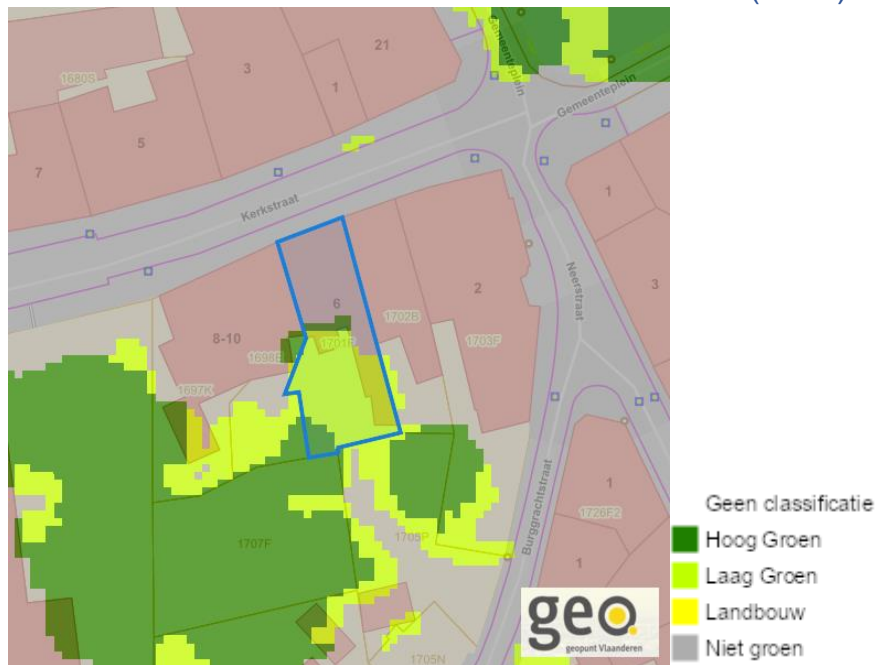
Dossier: 2024-0165/001

Natuur

Bosreferentielaag 2000

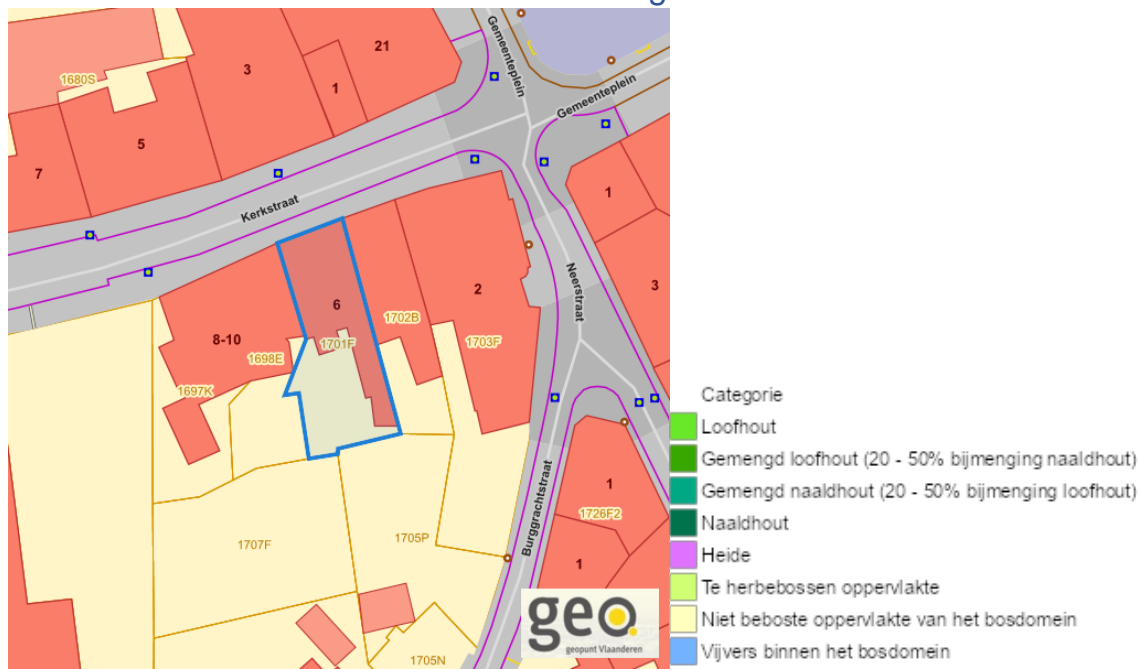


Groenkaart Vlaanderen (2021)



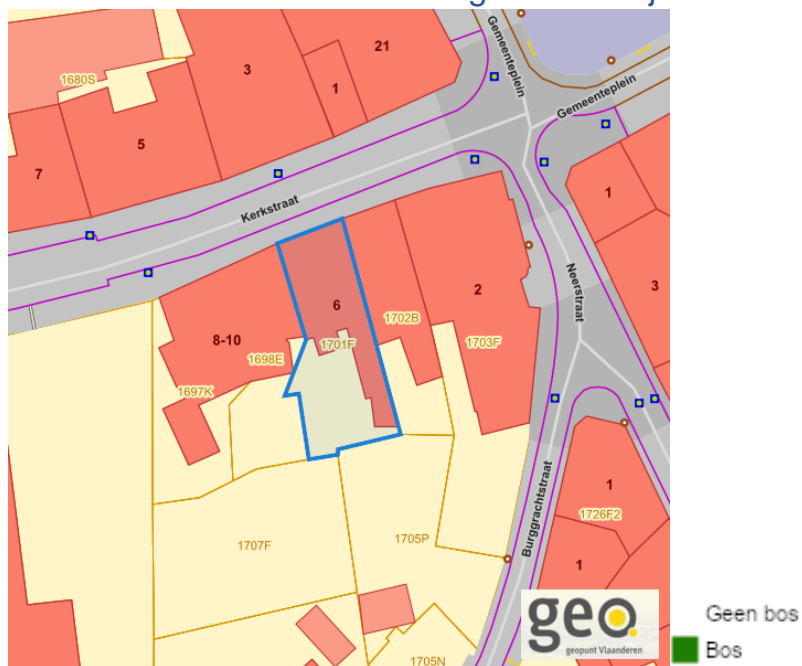
Kerkstraat 6, 3560 Lummen

Boskartering 1990



www.geopunt.be

Digitale boswijzer 2021

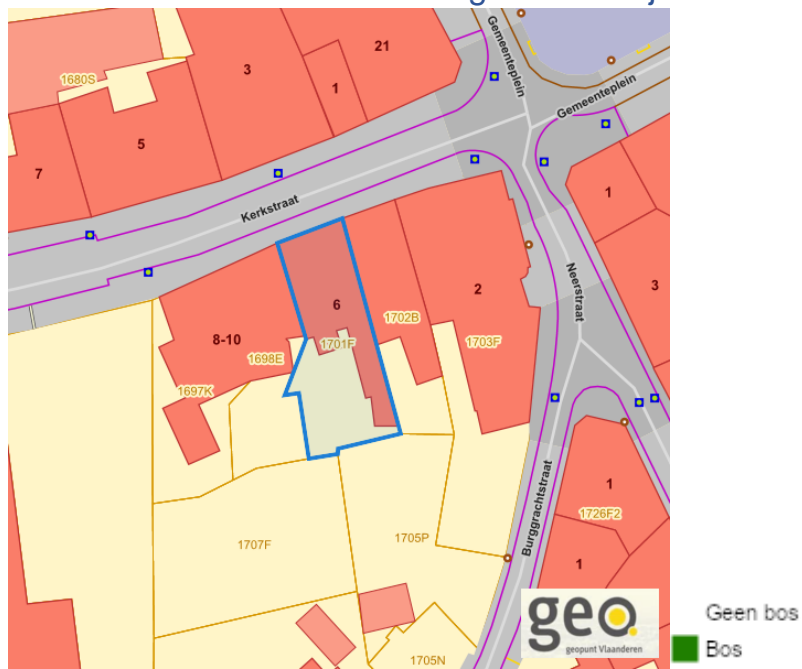


www.geopunt.be

Dossier: 2024-0165/001

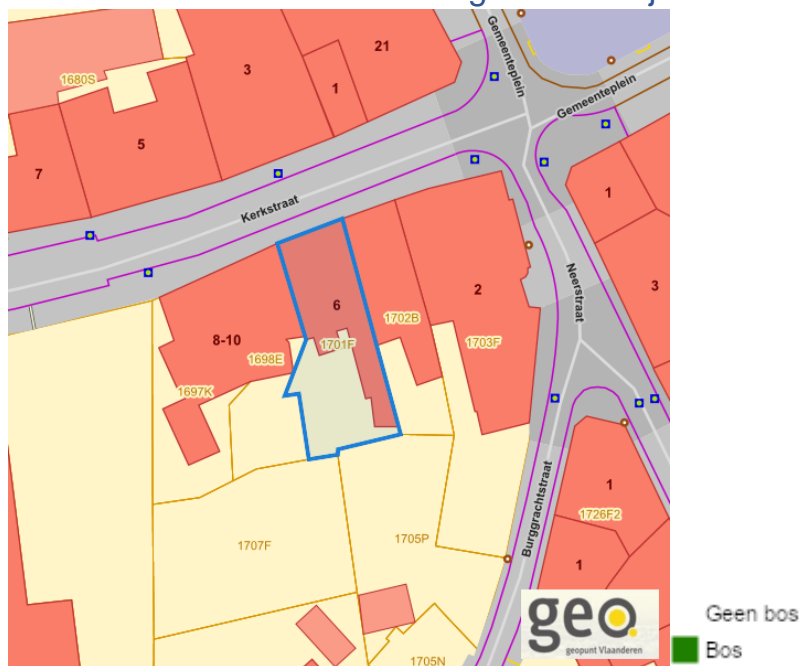
Kerkstraat 6, 3560 Lummen

Digitale boswijzer 2018



www.geopunt.be

Digitale boswijzer 2015

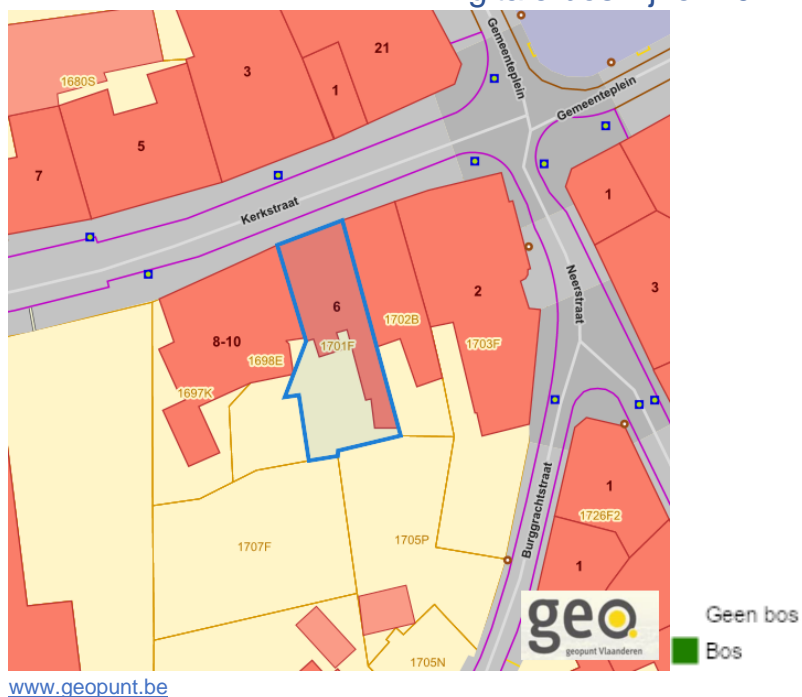


www.geopunt.be

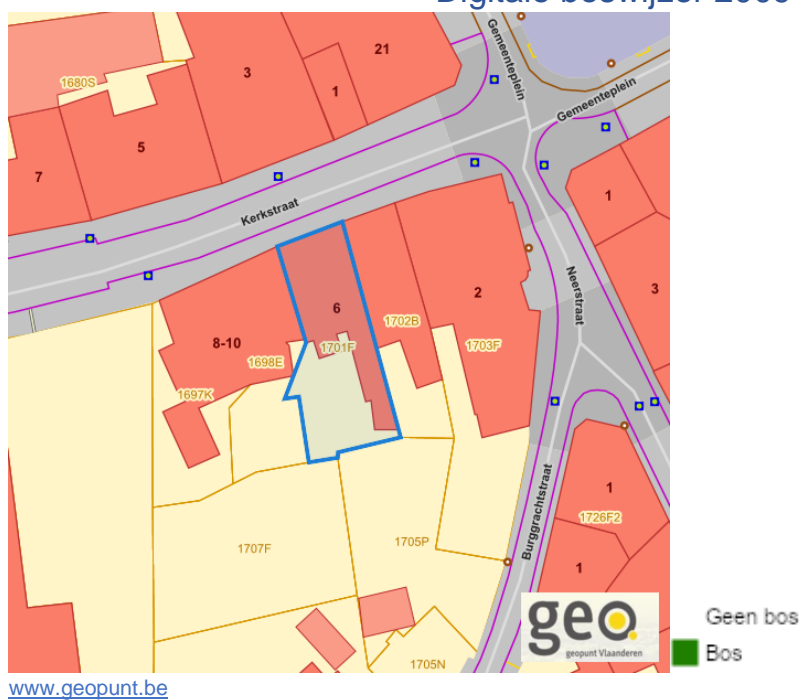
Dossier: 2024-0165/001

Kerkstraat 6, 3560 Lummen

Digitale boswijzer 2012



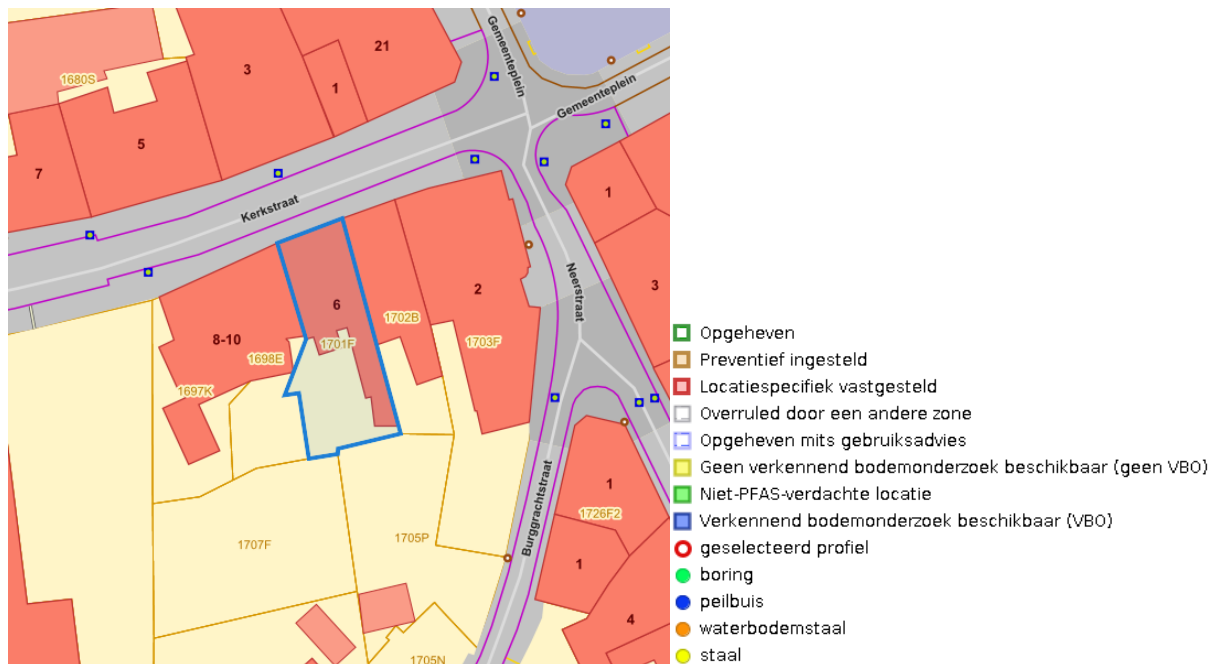
Digitale boswijzer 2009



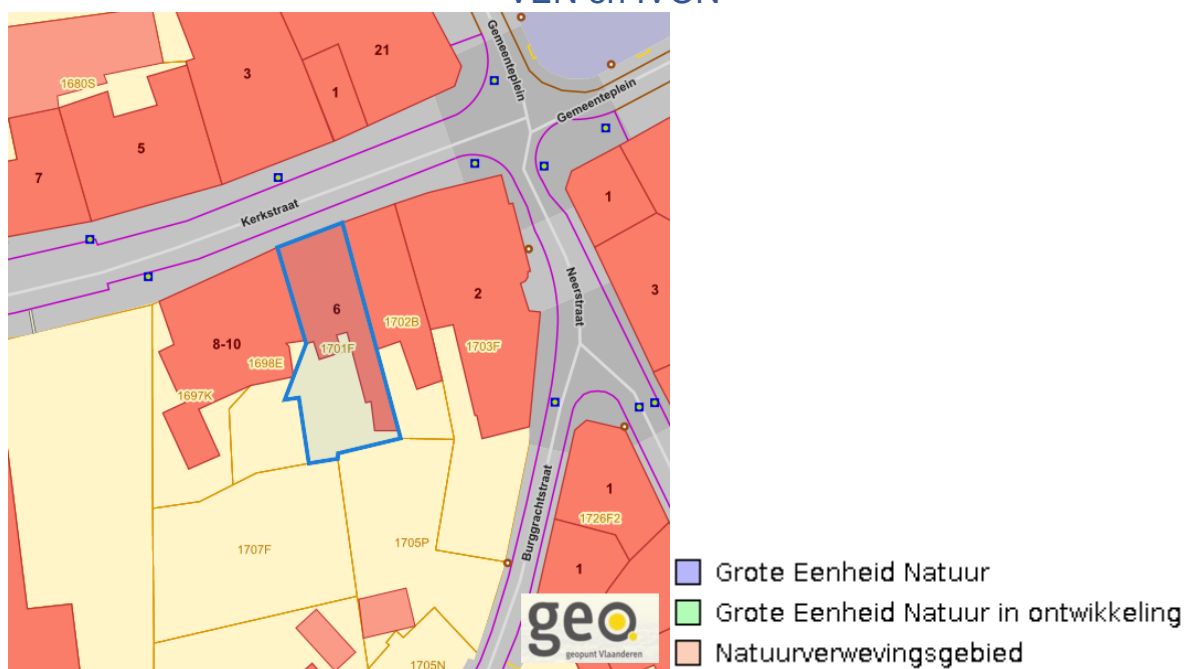
Dossier: 2024-0165/001

Kerkstraat 6, 3560 Lummen

PFAS



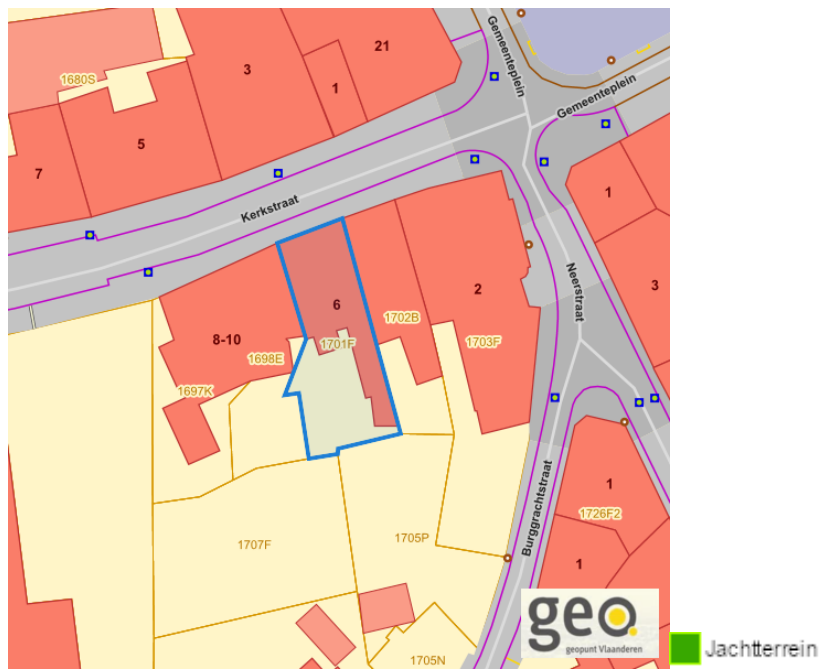
VEN en IVON



www.geopunt.be

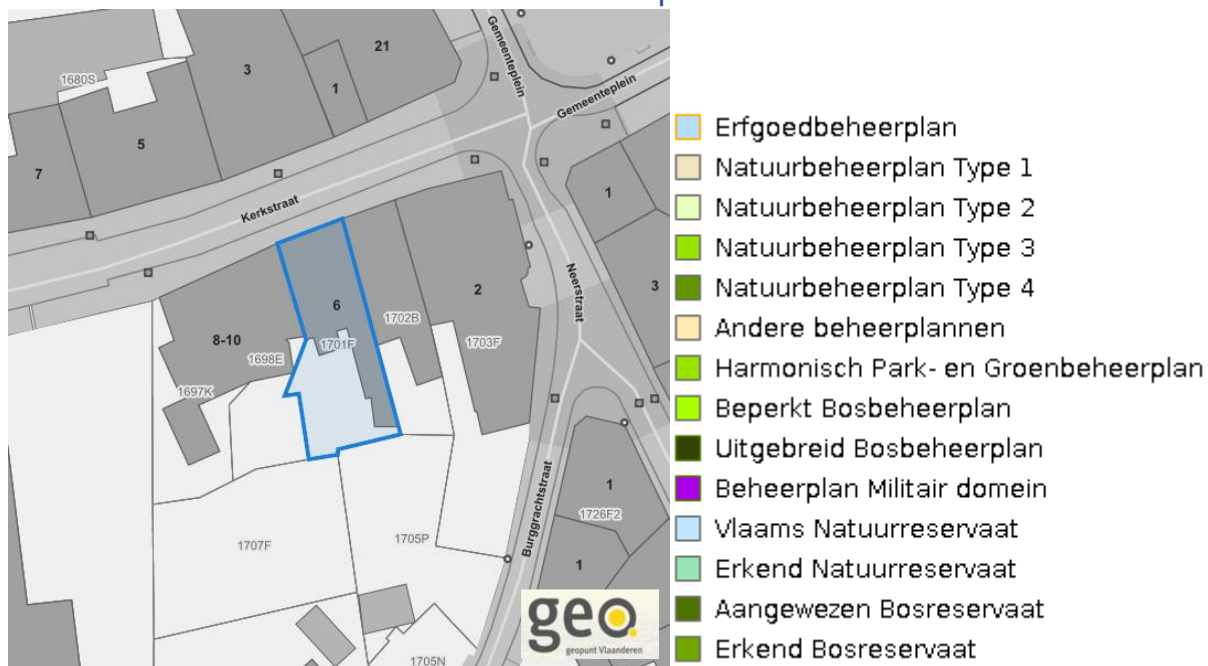
Dossier: 2024-0165/001

Jachtterreinen



www.geopunt.be

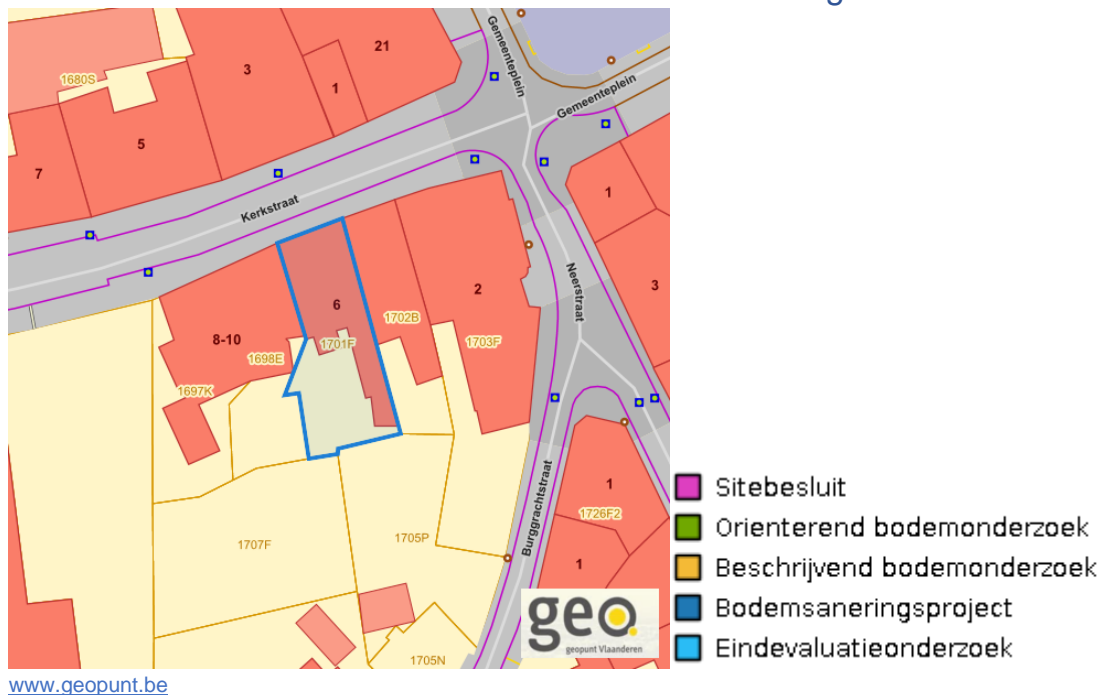
Natuurbeheerplannen



www.geopunt.be

Kerkstraat 6, 3560 Lummen

Bodemonderzoeken en saneringen



Dossier: 2024-0165/001

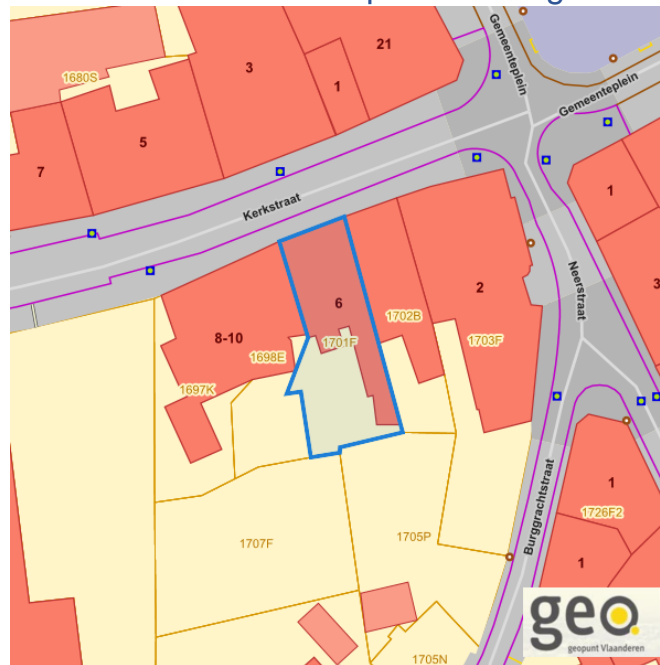
Recht van voorkoop

Vlaams voorkooprecht



www.geopunt.be

Recht van voorkoop afbakeningen



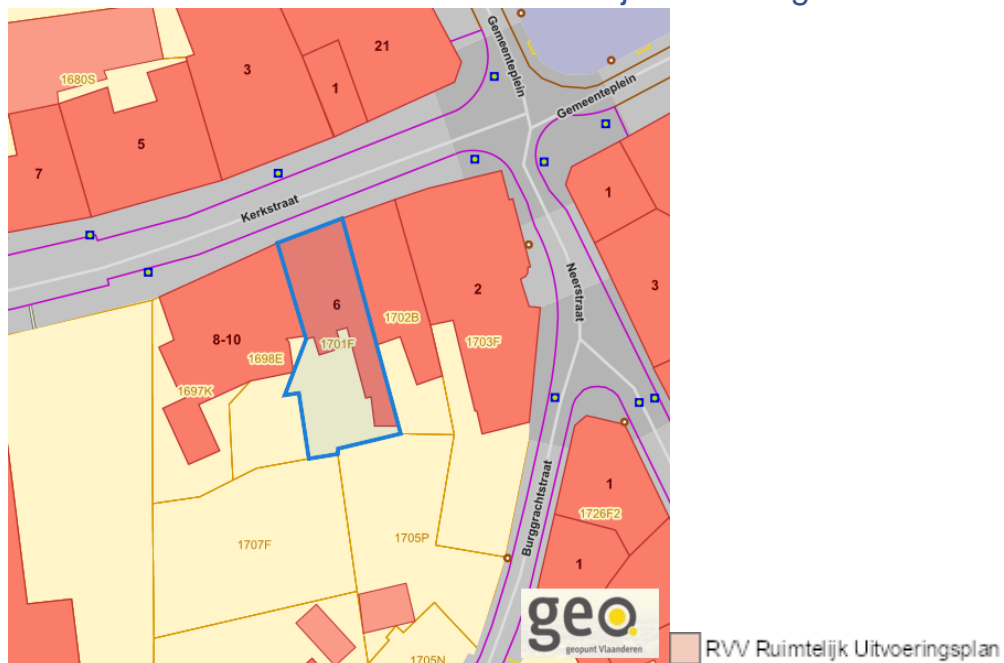
www.geopunt.be

Dossier: 2024-0165/001

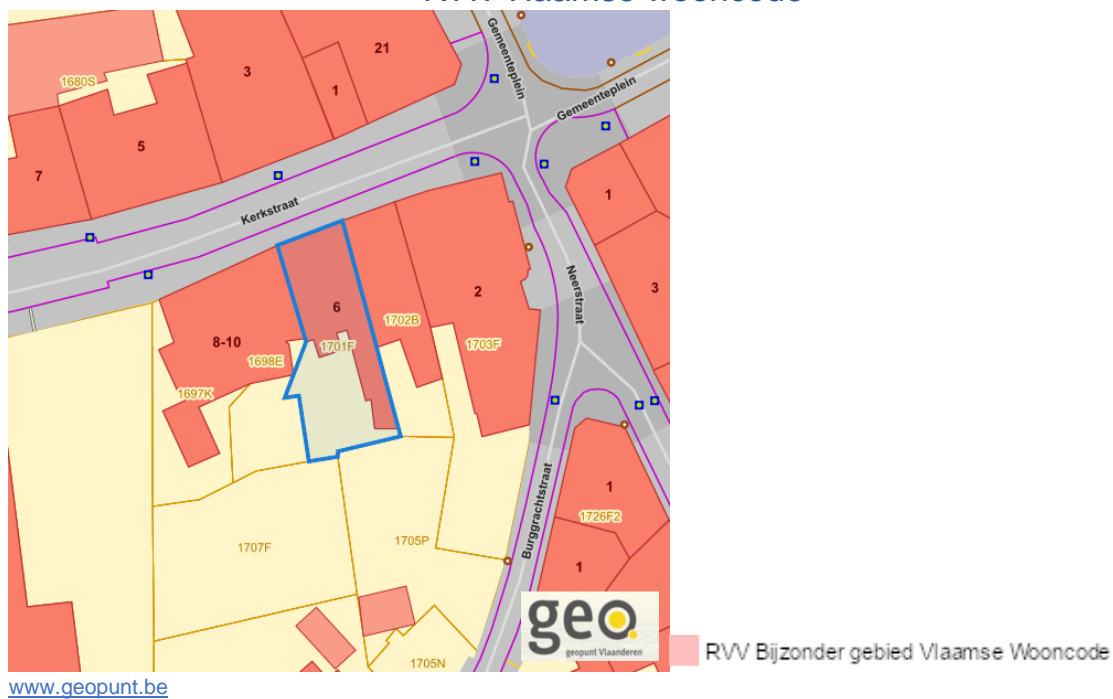
Detailkaarten recht van voorkoop

Detailkaarten recht van voorkoop pagina 1

Rvv: Ruimtelijke ordening



Rvv: Vlaamse wooncode

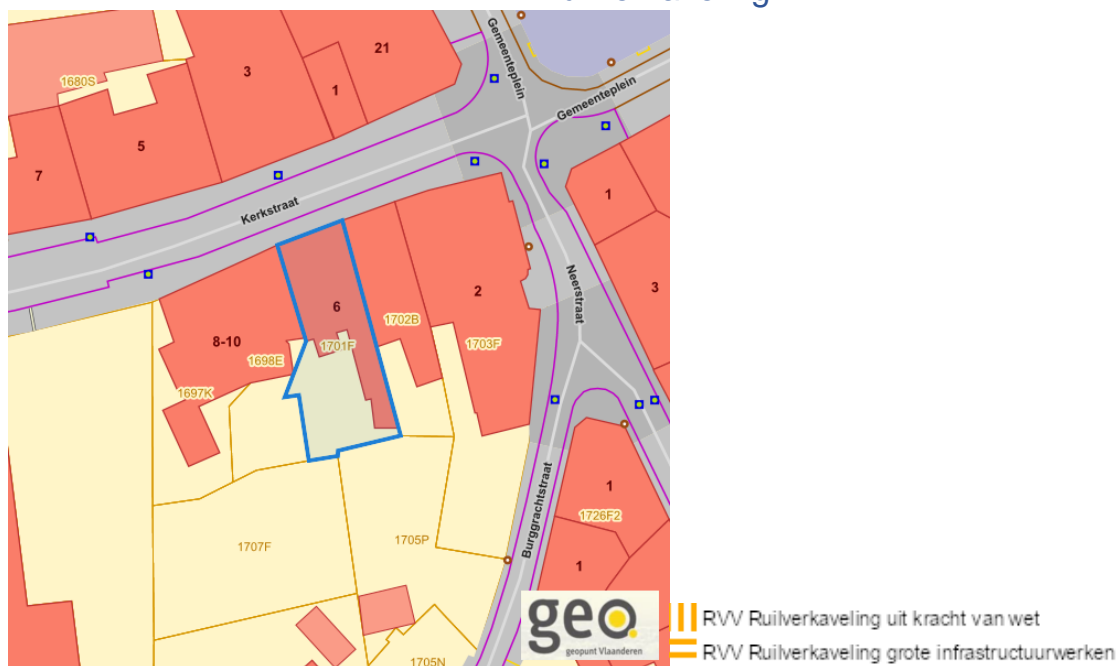


Dossier: 2024-0165/001

Kerkstraat 6, 3560 Lummen

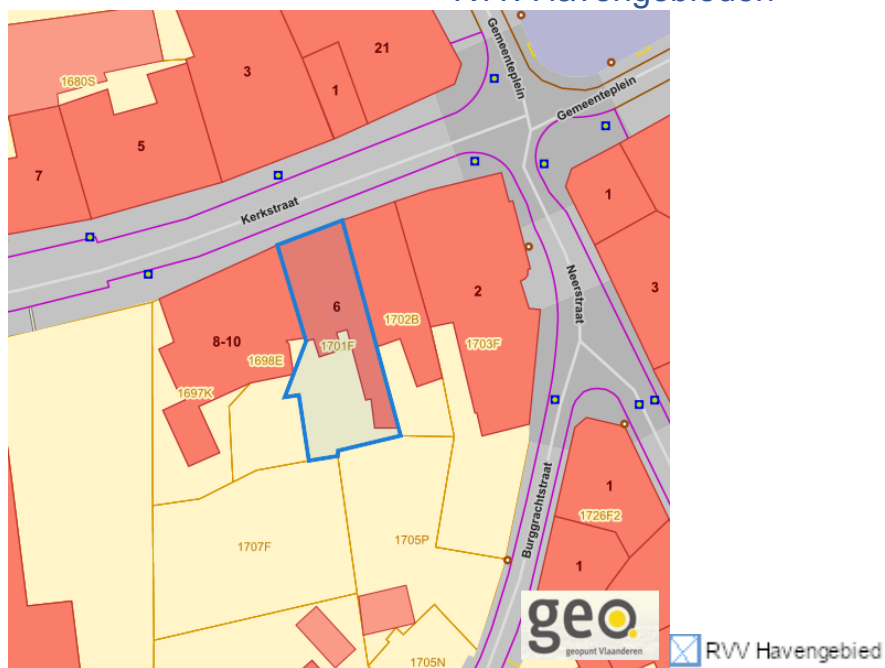
Detailkaarten recht van voorkoop pagina 2

Rvv: Ruilverkaveling



www.geopunt.be

Rvv: Havengebieden



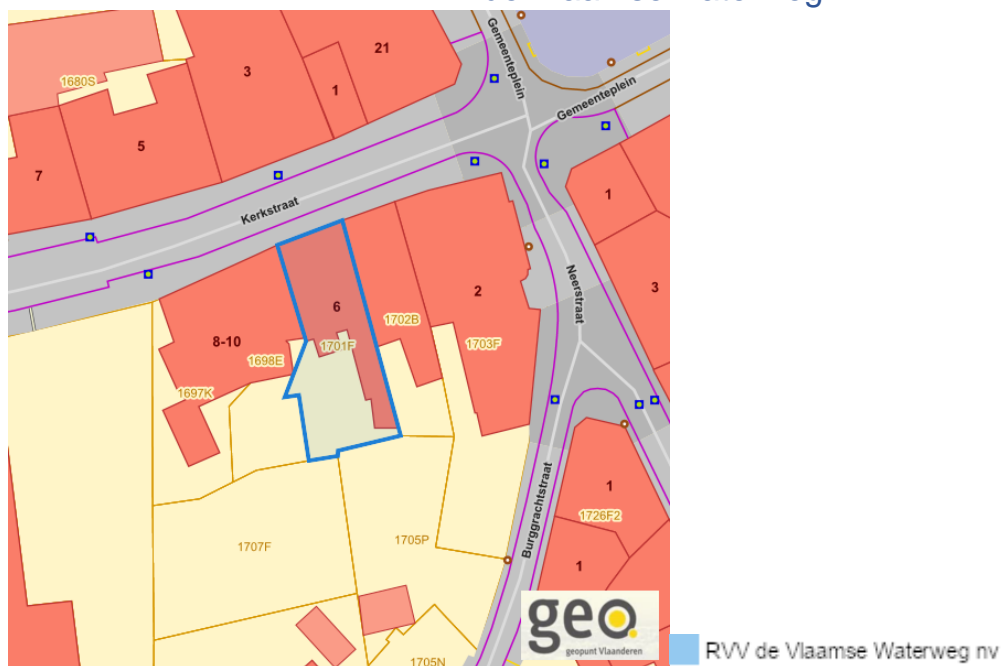
www.geopunt.be

Dossier: 2024-0165/001

Kerkstraat 6, 3560 Lummen

Detailkaarten recht van voorkoop pagina 3

Rvv: de Vlaamse waterweg



Rvv: Complexe Projecten

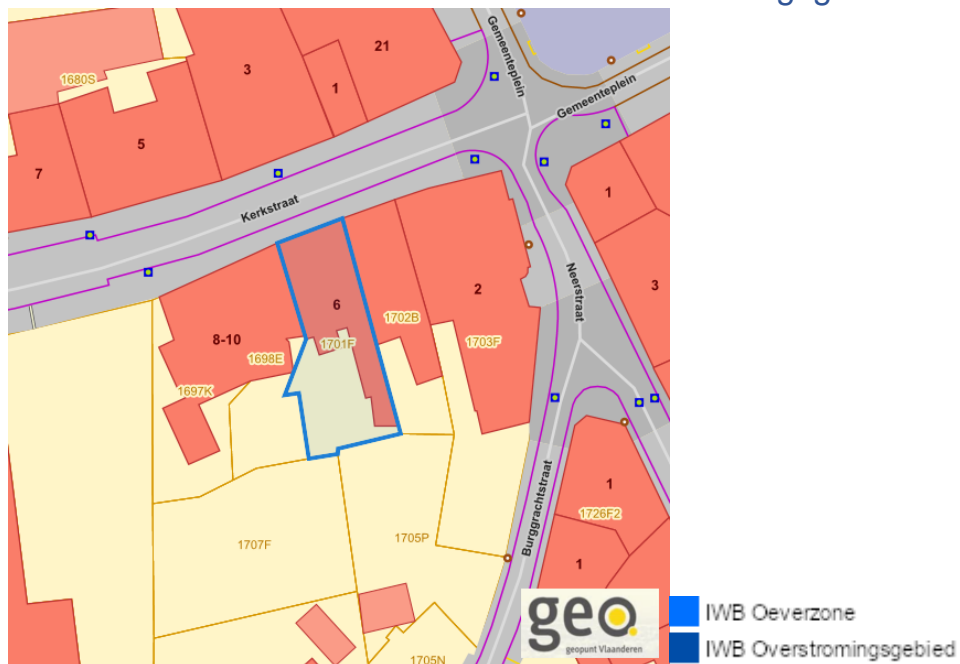


Dossier: 2024-0165/001

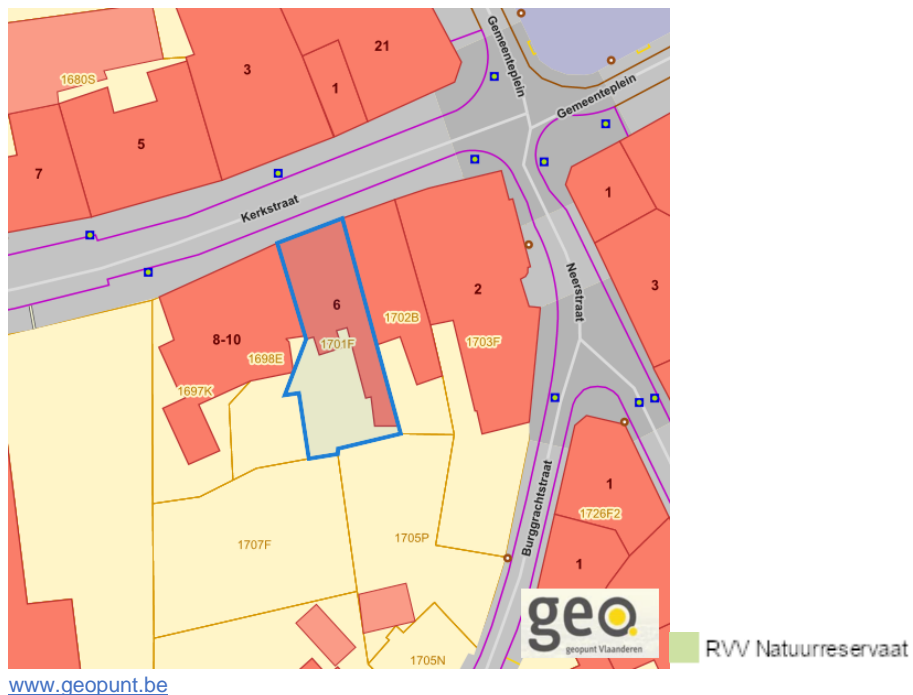
Kerkstraat 6, 3560 Lummen

Detailkaarten recht van voorkoop pagina 4

Rvw: Oeverzones en overstromingsgebieden



Rvw: Natuureservaten

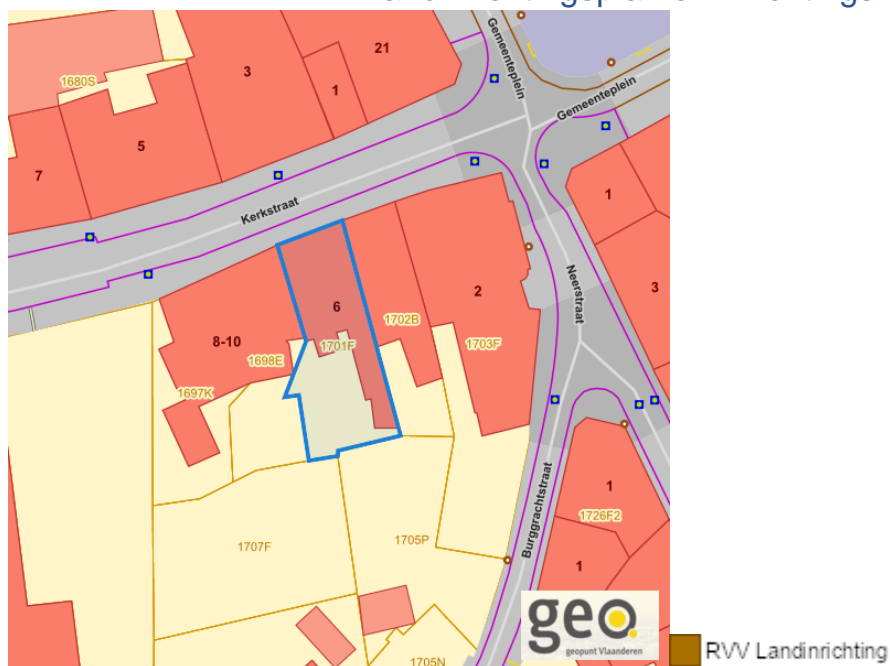


Dossier: 2024-0165/001

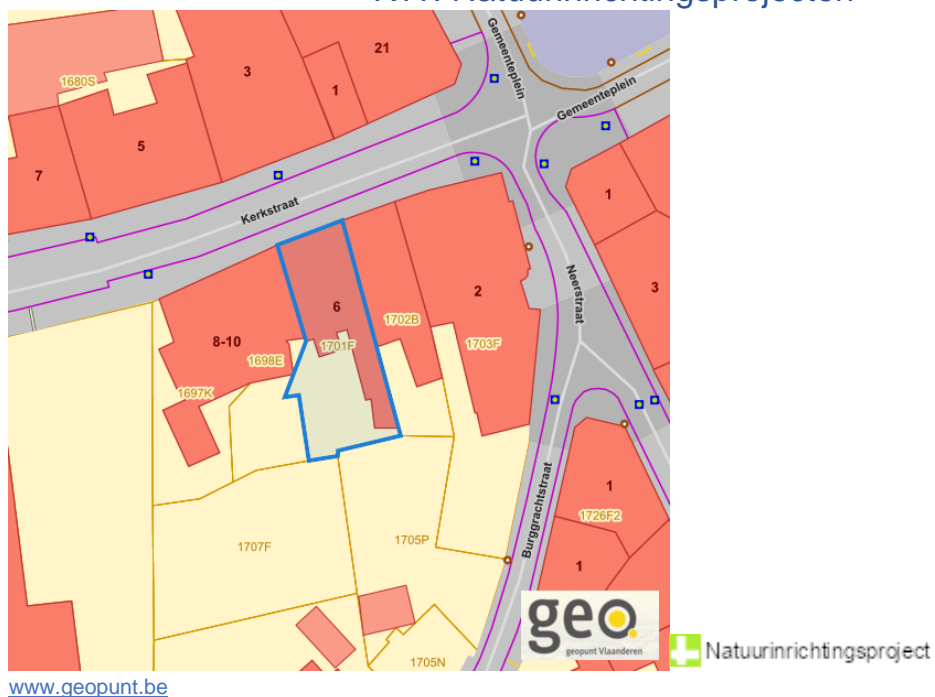
Kerkstraat 6, 3560 Lummen

Detailkaarten recht van voorkoop pagina 5

Rvv: Landinrichtingsplan en inrichtingsnota



Rvv: Natuurinrichtingsprojecten

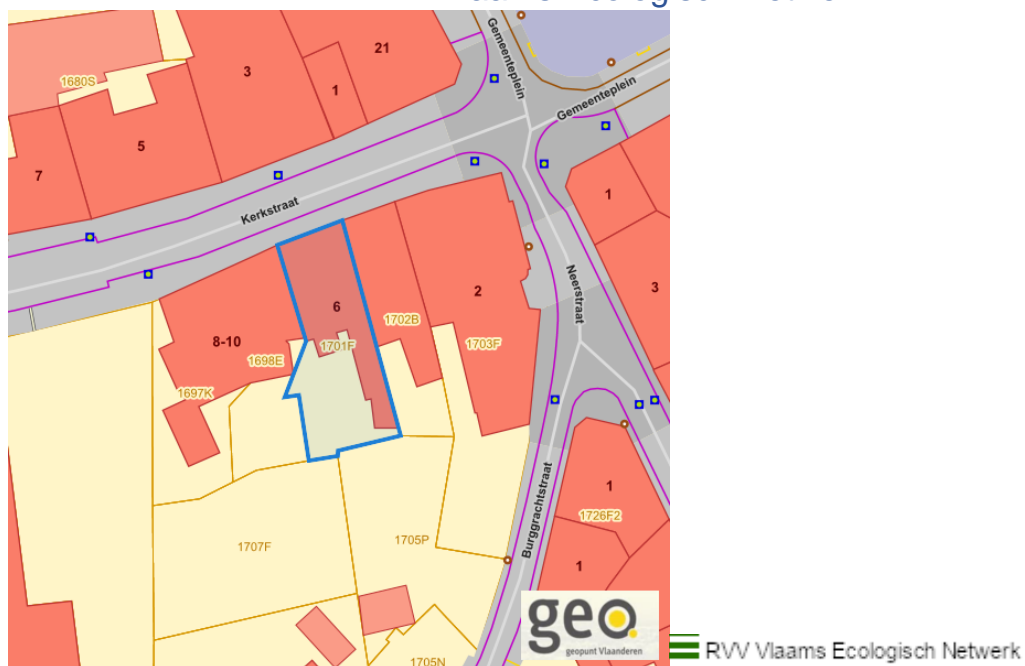


Dossier: 2024-0165/001

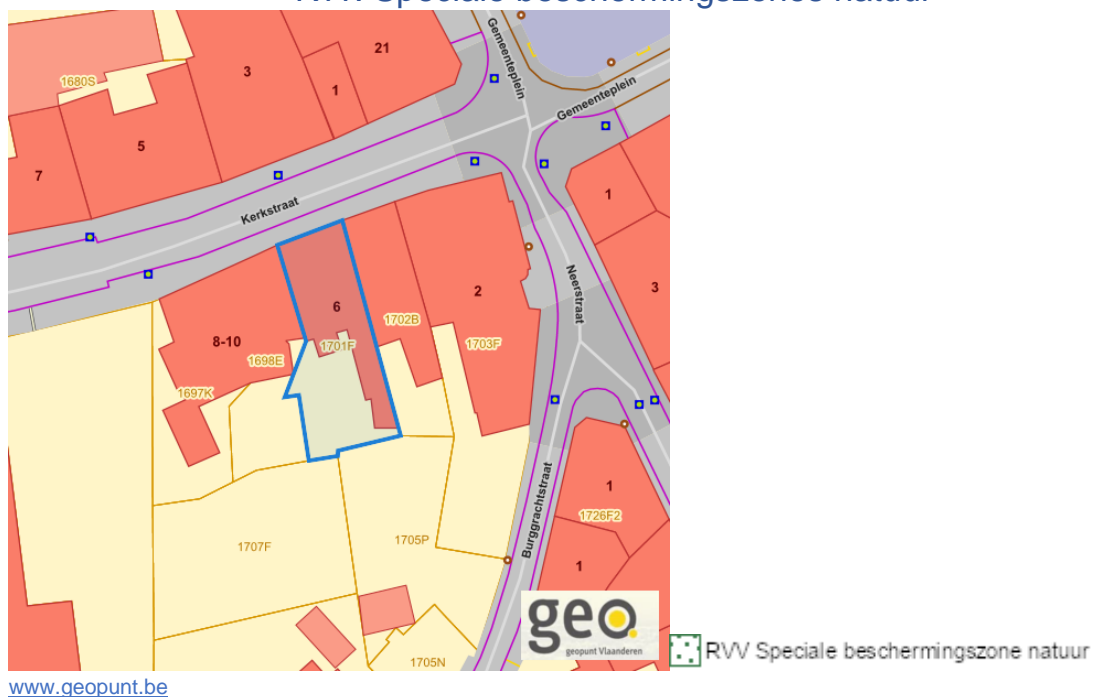
Kerkstraat 6, 3560 Lummen

Detailkaarten recht van voorkoop pagina 6

Rvv: Vlaams Ecologisch Network



Rvv: Speciale beschermingszones natuur



Dossier: 2024-0165/001

Beschermd onroerend erfgoed

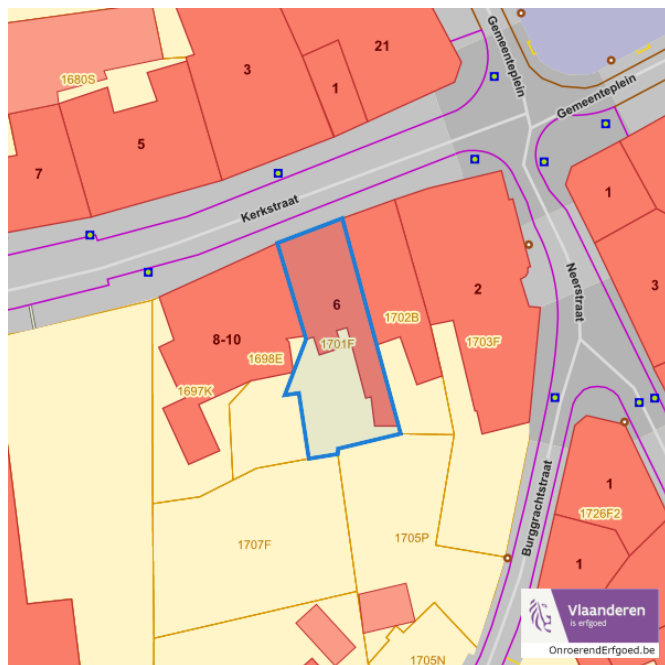


Dossier: 2024-0165/001

Detailkaarten beschermd onroerend erfgoed

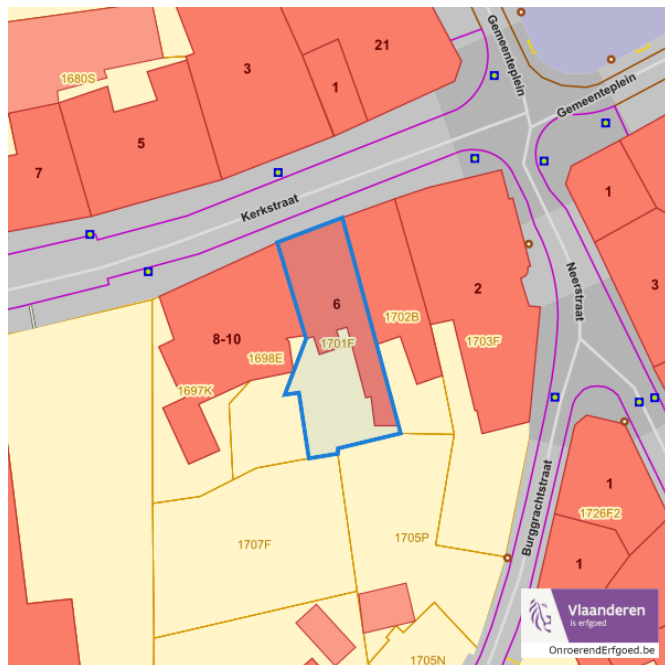
Detailkaarten beschermd onroerend erfgoed pagina 1

Beschermdе archeologische sites



■ Beschermdе archeologische site

Beschermdе cultuurhistorische landschappen



■ Beschermd landschap

Dossier: 2024-0165/001

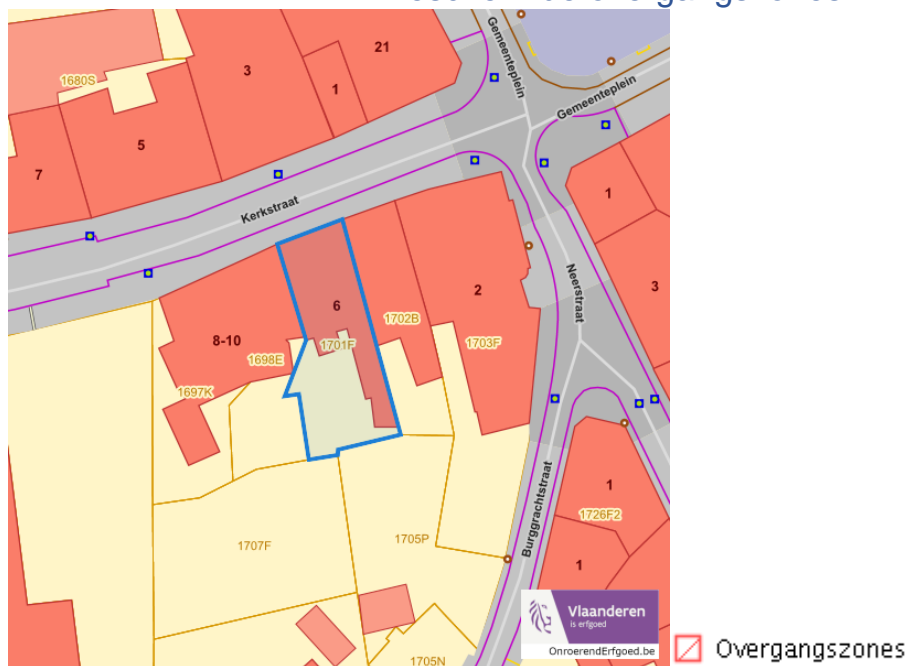
Kerkstraat 6, 3560 Lummen

Detailkaarten beschermd onroerend erfgoed pagina 2

Beschermd monumenten



Beschermd overgangszones

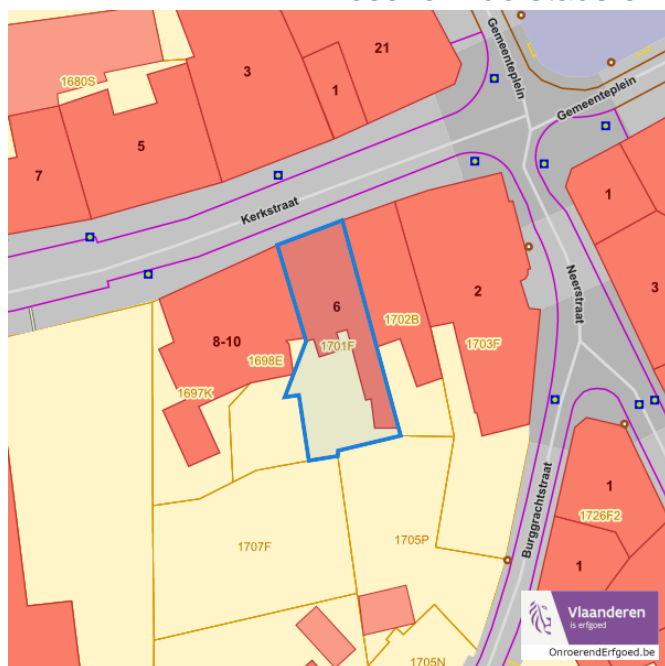


Dossier: 2024-0165/001

Kerkstraat 6, 3560 Lummen

Detailkaarten beschermd onroerend erfgoed pagina 3

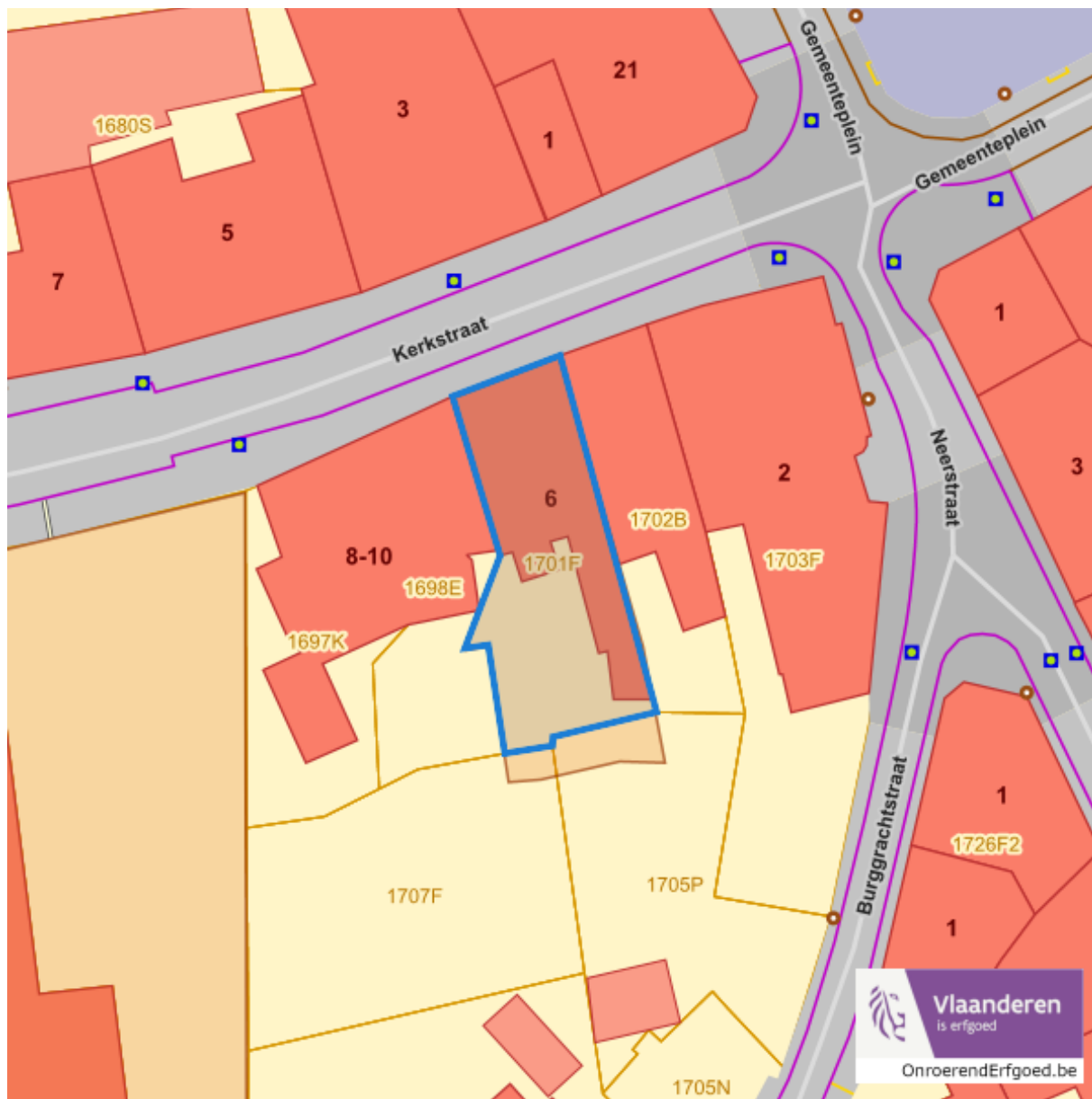
Beschermd stads en dorpsgezichten



■ Beschermd stads- en dorpsgezicht

Dossier: 2024-0165/001

Vastgestelde inventarissen

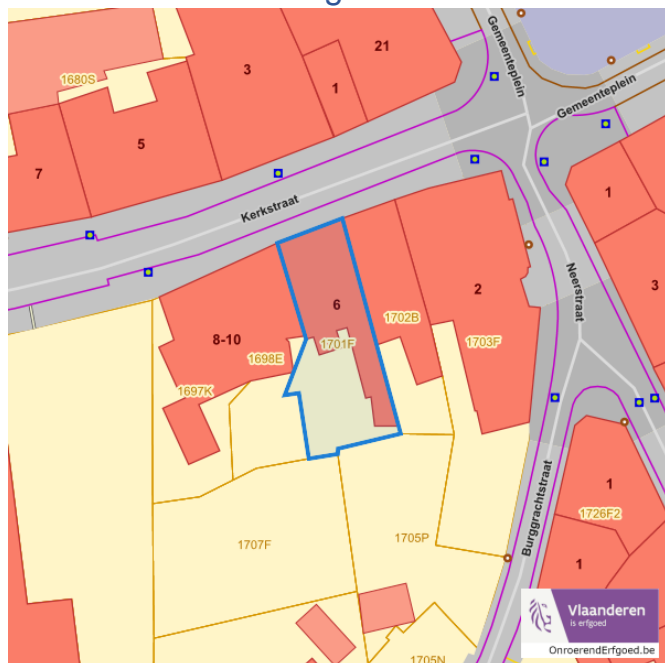


Dossier: 2024-0165/001

Detailkaarten vastgestelde inventarissen

Detailkaarten vastgestelde inventaris pagina 1

Vastgestelde inventaris: Archeologische zones



Vastgestelde afgebakende archeologische zone

Vastgestelde inventaris: Bouwkundig erfgoed



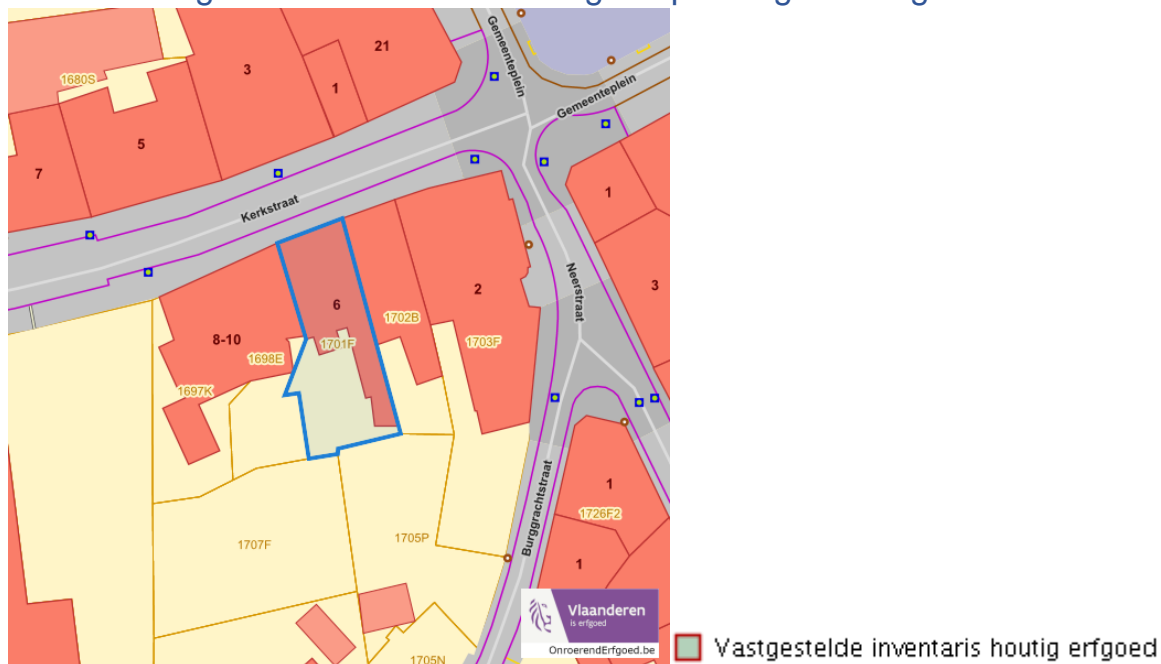
Item uit de vastgestelde inventaris bouwkundig erfgoed

Dossier: 2024-0165/001

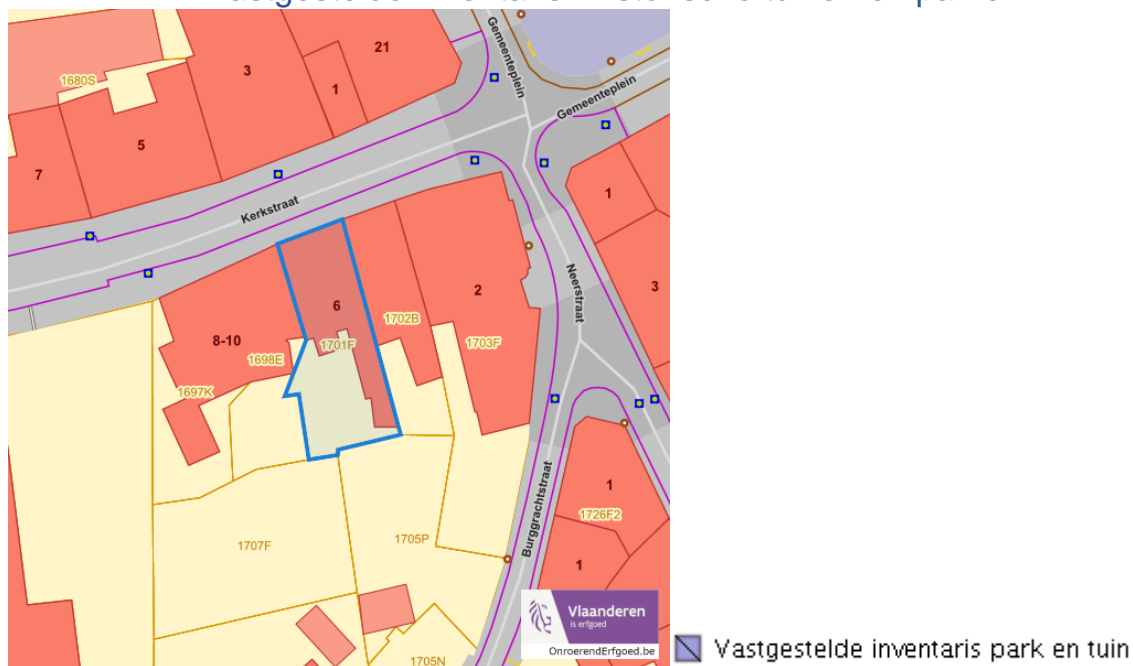
Kerkstraat 6, 3560 Lummen

Detailkaarten vastgestelde inventaris pagina 2

Vastgestelde inventaris: Houtige beplanting met erfgoedwaarde



Vastgestelde inventaris: Historische tuinen en parken

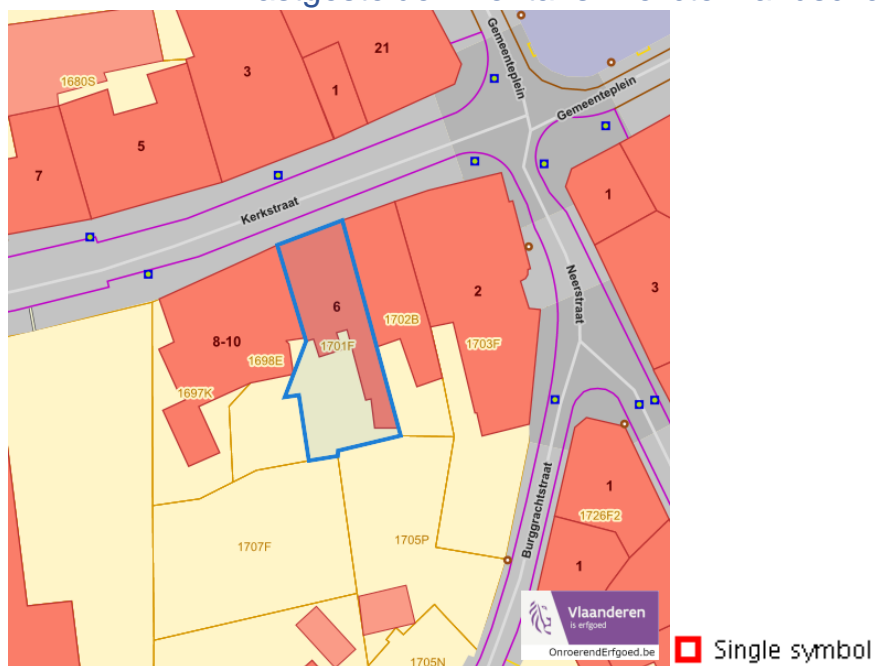


Dossier: 2024-0165/001

Kerkstraat 6, 3560 Lummen

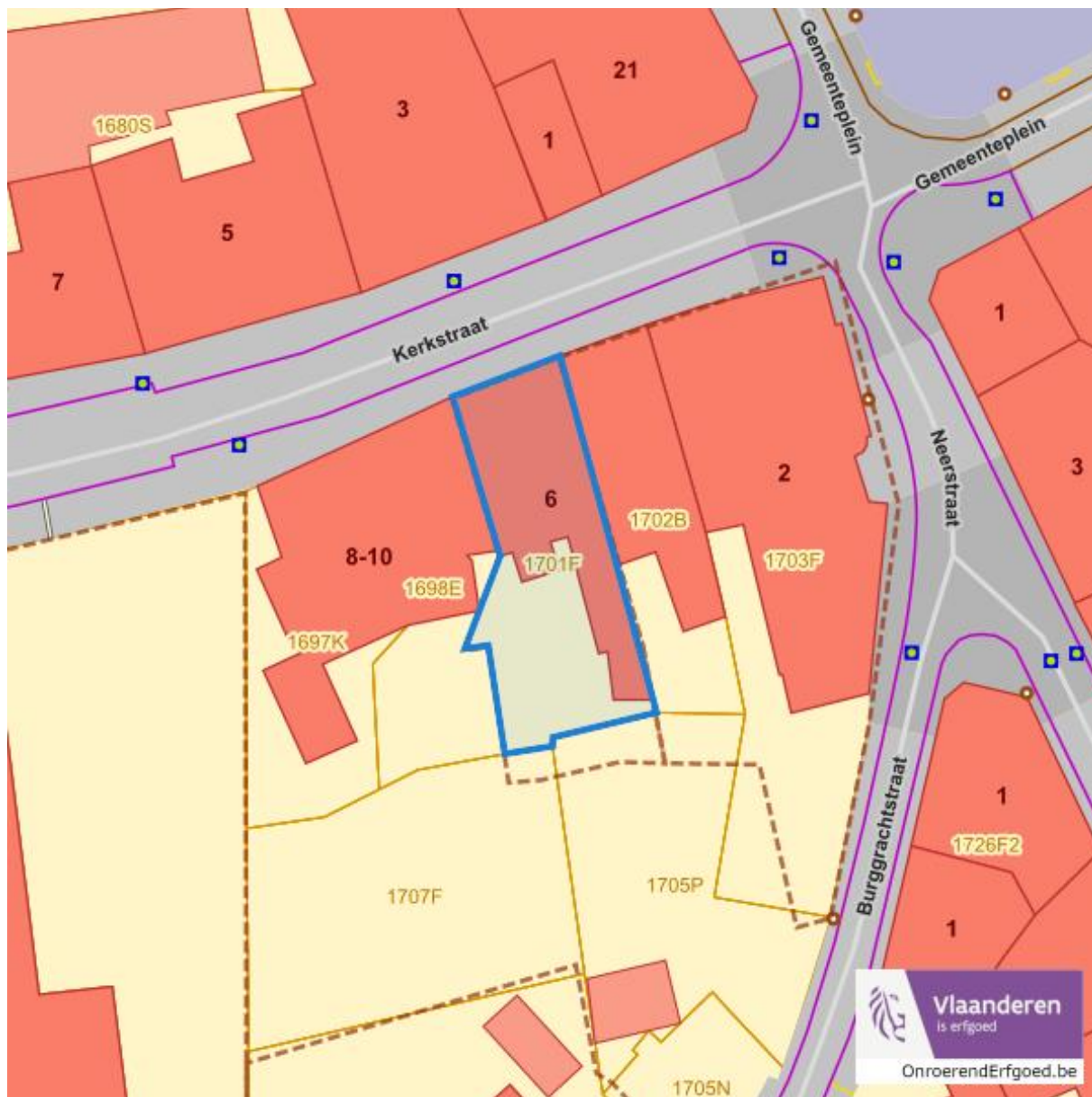
Detailkaarten vastgestelde inventaris pagina 3

Vastgestelde inventaris: Relicten landschapsatlas



Dossier: 2024-0165/001

Wetenschappelijke inventarissen

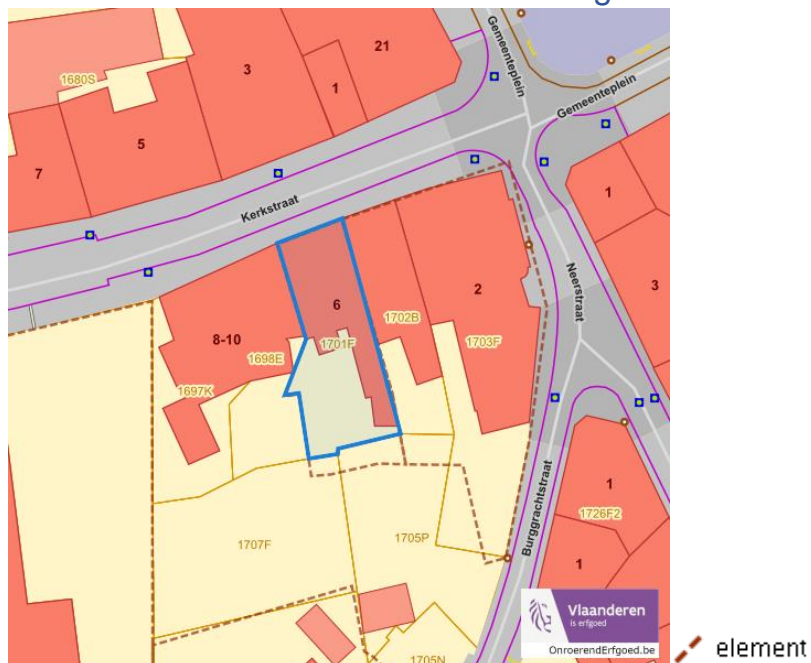


Dossier: 2024-0165/001

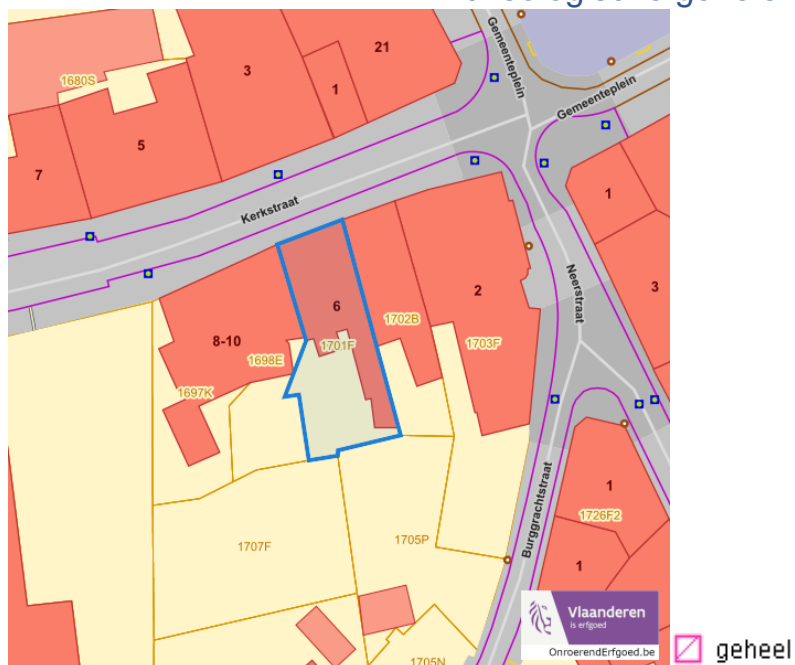
Detailkaarten wetenschappelijke inventarissen

Detailkaarten wetenschappelijke inventarissen pagina 1

Bouwkundige elementen



Archeologische gehelen

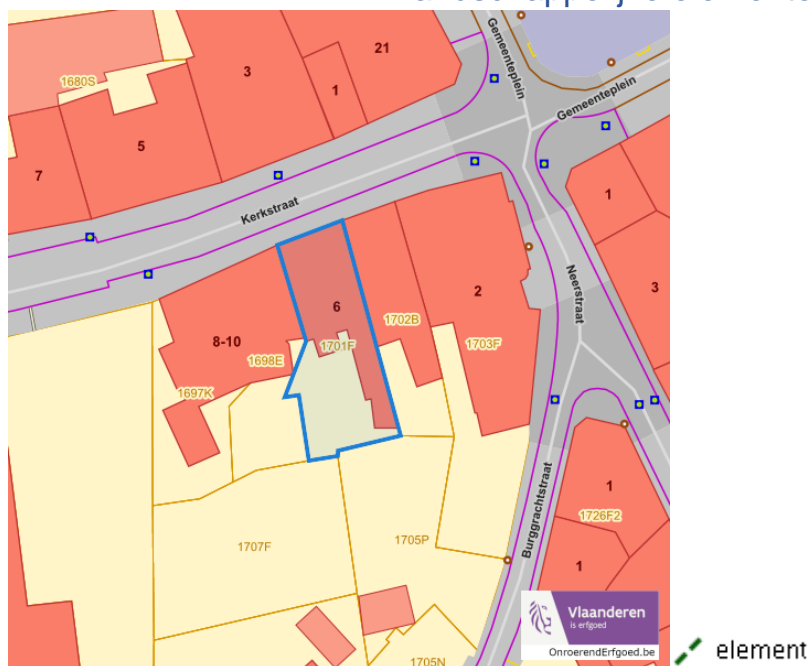


Dossier: 2024-0165/001

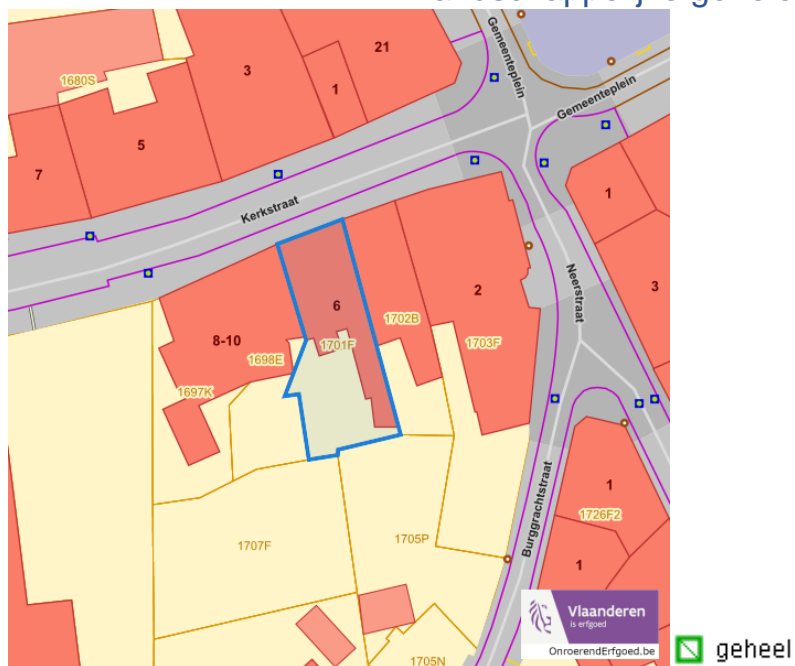
Kerkstraat 6, 3560 Lummen

Detailkaarten wetenschappelijke inventarissen pagina 2

Landschappelijke elementen

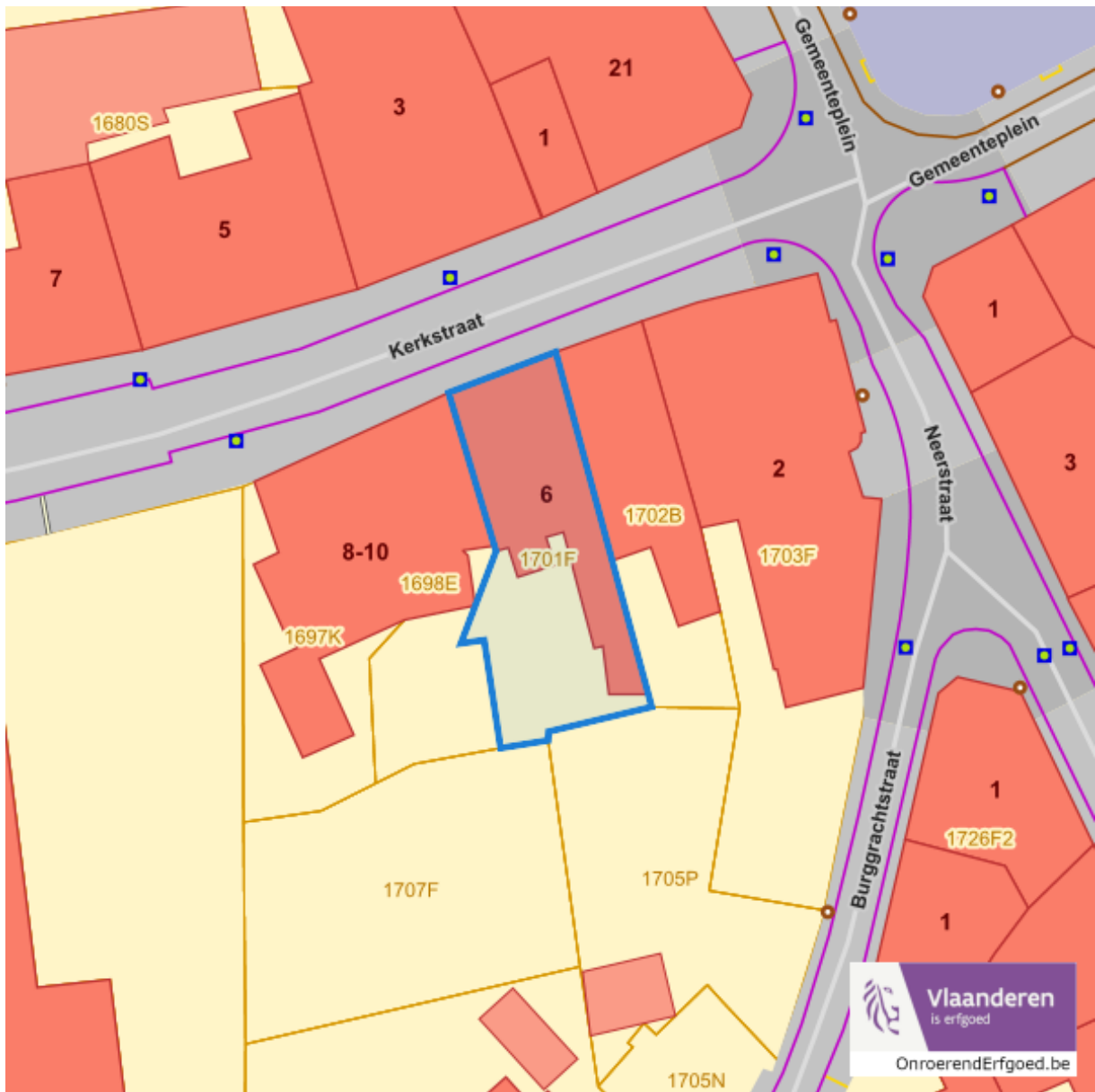


Landschappelijke gehelen



Dossier: 2024-0165/001

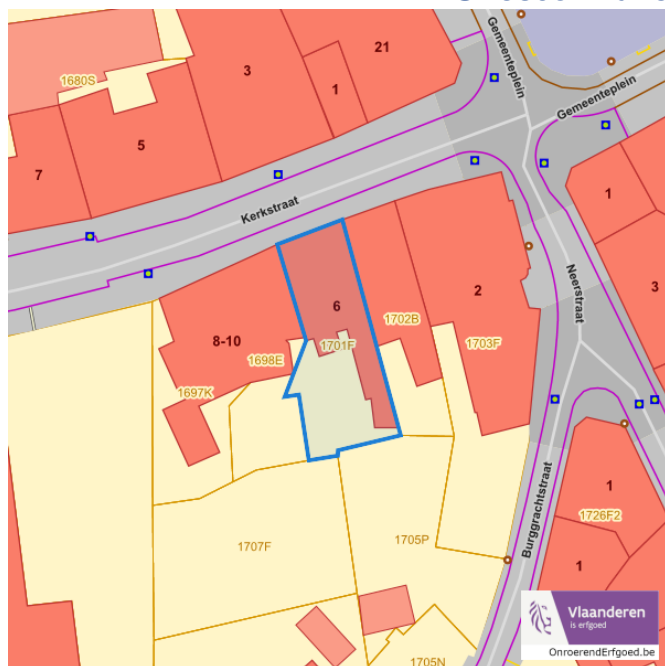
Unesco werelderfgoed



Dossier: 2024-0165/001

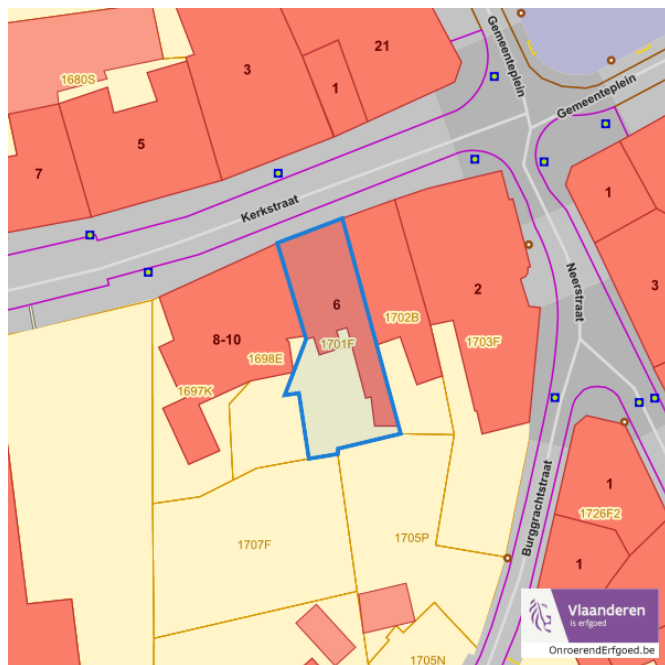
Detailkaarten Unesco werelderfgoed

Unesco: Bufferzones



UNESCO Werelderfgoed

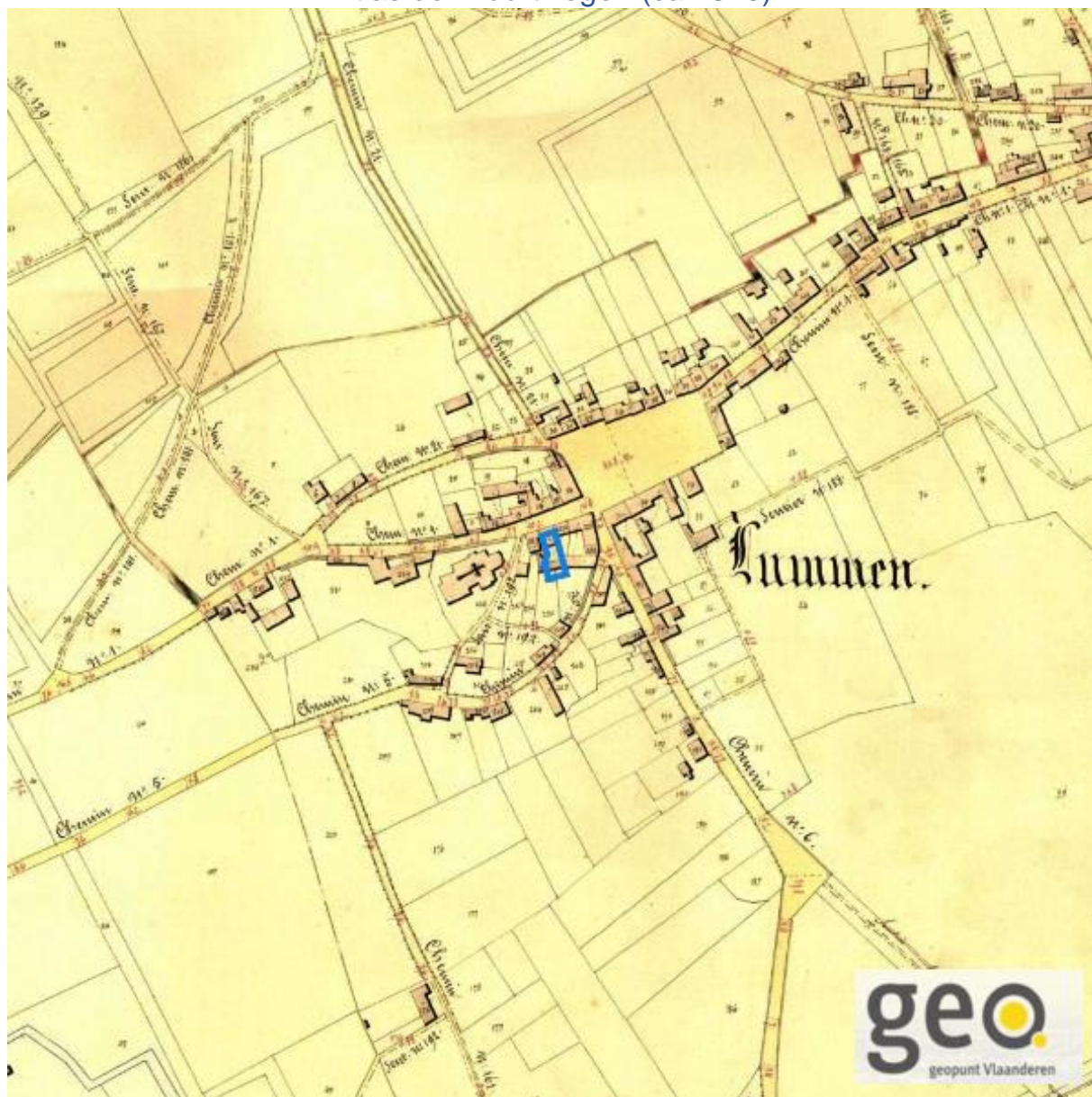
Unesco: Kernzones



UNESCO Werelderfgoed

Historische kaarten

Atlas der Buurtwegen (ca 1840)

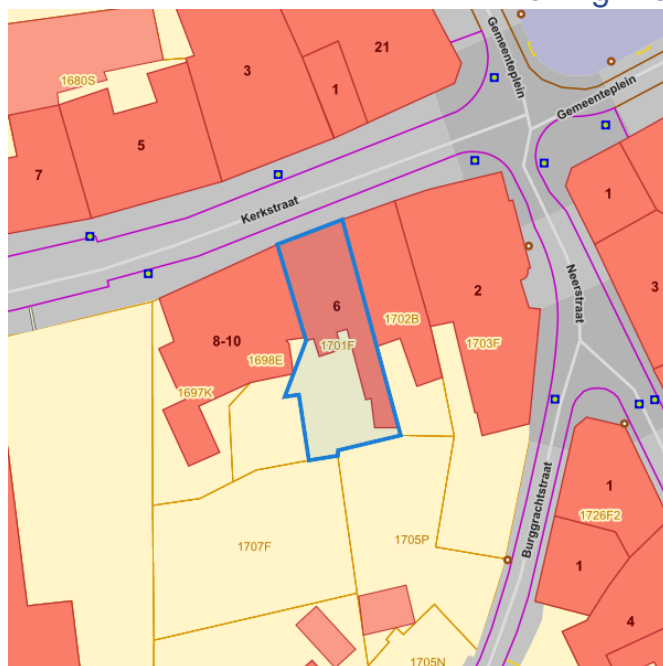


www.geopunt.be

Dossier: 2024-0165/001

Wonen

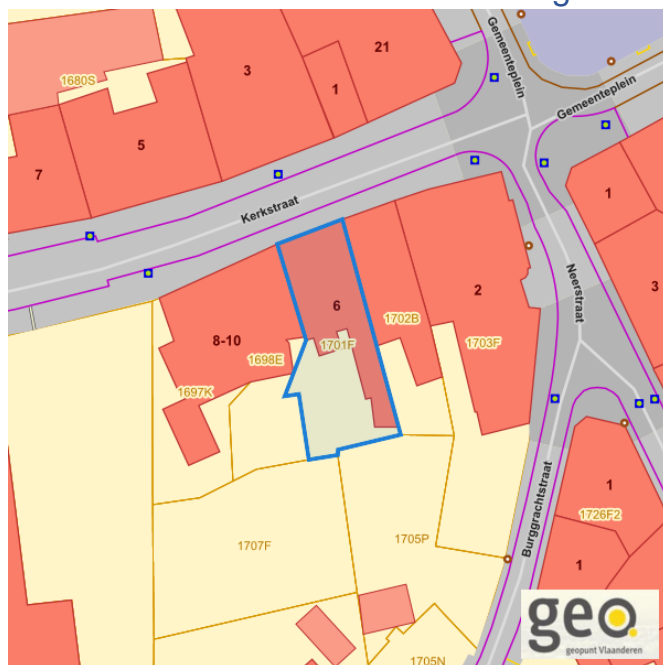
Woningkwaliteit



- Woningen met een conformiteitsattest
- Panden met een herstelvordering
- Vlaamse inventaris van ongeschikte en onbewoonbare woningen

www.geopunt.be

Conformiteitsattest gemeente beperkte duurtijd

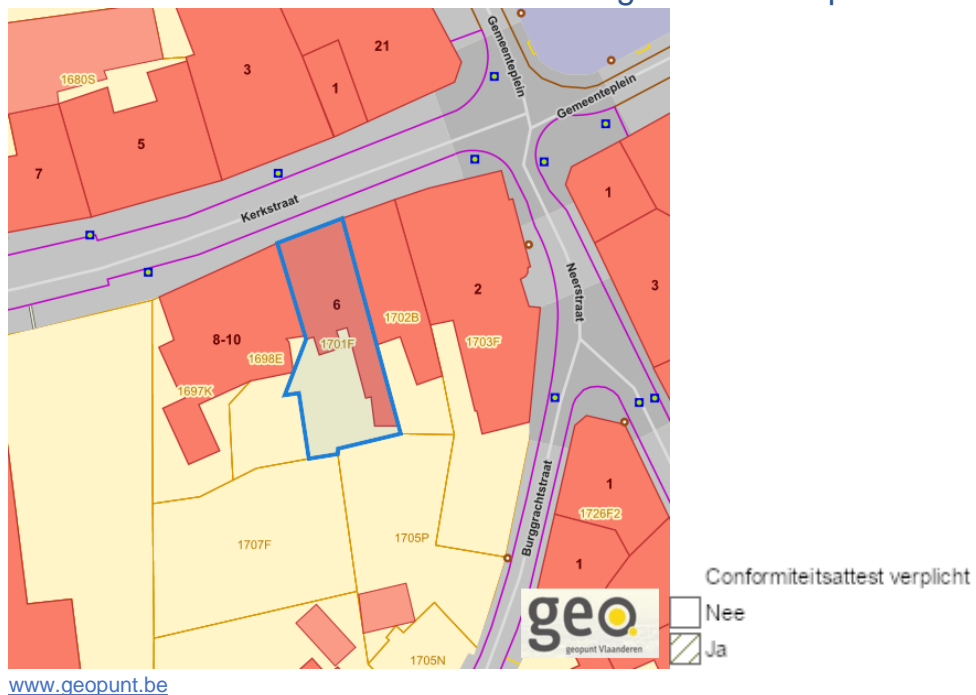


- Conformiteitsattest gemeente beperkte duurtijd
- Nee
 - Ja

www.geopunt.be

Kerkstraat 6, 3560 Lummen

Conformiteitsattest gemeente verplicht



Dossier: 2024-0165/001