

DC à la carte



Kerkstraat 6, 3560 Lummen
71542D1701/00F000
Lummen Het Dorp, 3560 Lummen
71542D1707/00F000

[Locatie](#)
[Omgeving](#)
[Kadaster](#)
[Gewestplan](#)
[Water](#)
[Natuur](#)
[Recht van voorkoop](#)
[Beschermd onroerend erfgoed](#)
[Vastgestelde inventarissen](#)
[Wetenschappelijke inventarissen](#)
[Unesco werelderfgoed](#)
[Historische kaarten](#)
[Wonen](#)

Dossier: 2024-0165/001

Kerkstraat 6, 3560 Lummen
Lummen Het Dorp, 3560 Lummen

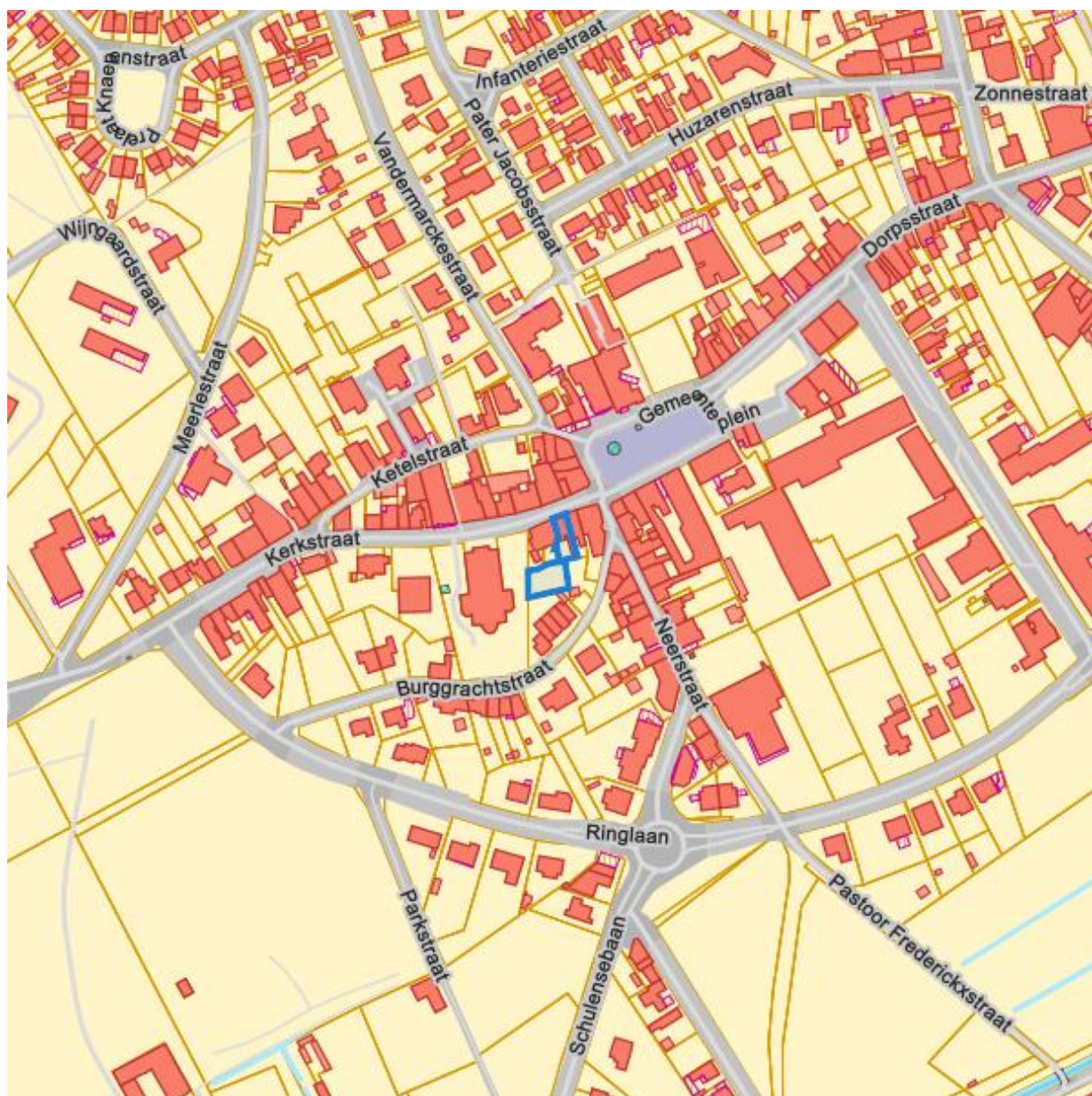
Locatie



Dossier: 2024-0165/001

Kerkstraat 6, 3560 Lummen
Lummen Het Dorp, 3560 Lummen

Omgeving



Dossier: 2024-0165/001

Kerkstraat 6, 3560 Lummen
Lummen Het Dorp, 3560 Lummen

Kadaster

Meest recente toestand



eservices.minfin.fgov.be

Dossier: 2024-0165/001

Kerkstraat 6, 3560 Lummen
Lummen Het Dorp, 3560 Lummen

Fiscale toestand

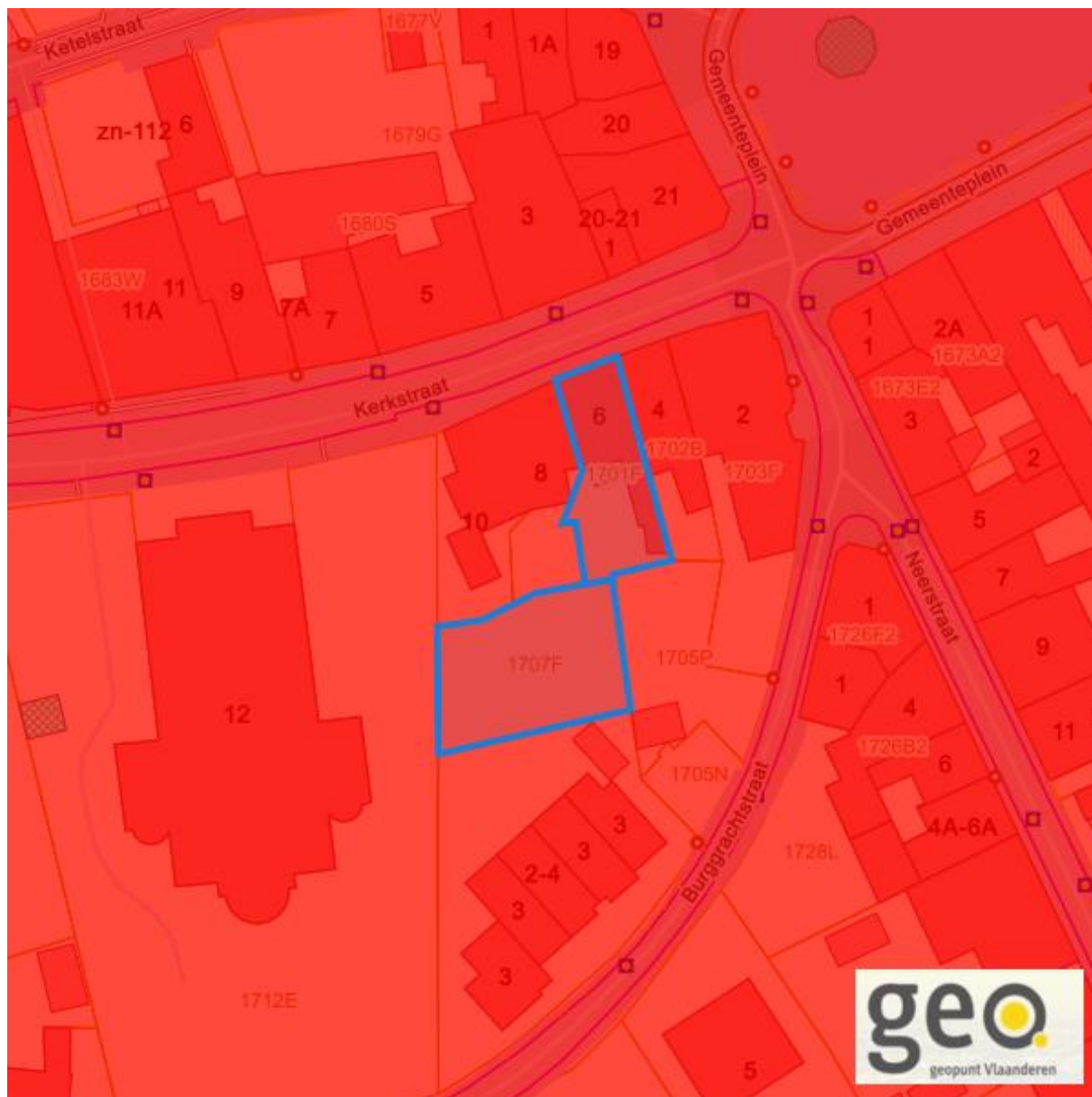


eservices.minfin.fgov.be

Dossier: 2024-0165/001

Kerkstraat 6, 3560 Lummen
Lummen Het Dorp, 3560 Lummen

Gewestplan



www.geopunt.be
[Gewestplan legende](#)

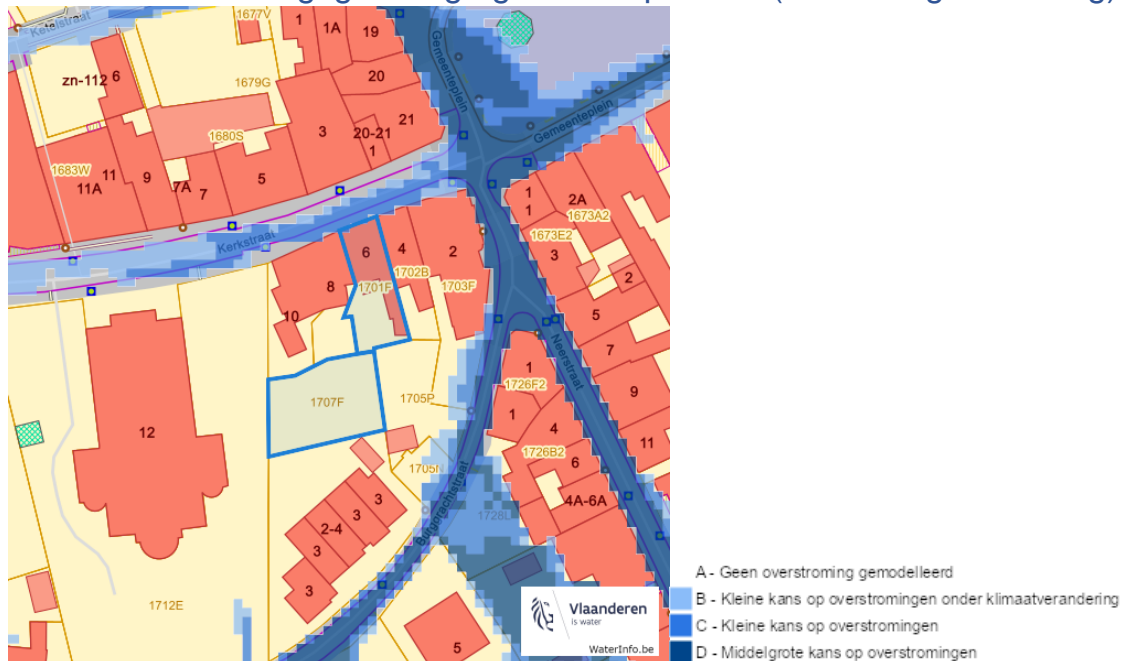
Dossier: 2024-0165/001

Document: DC à la carte - VLANED - DC
Kaarten: 08/08/2024 - nk8lzbb43bv2fac01wnr0kx92ccvqn0qj8tsnfp

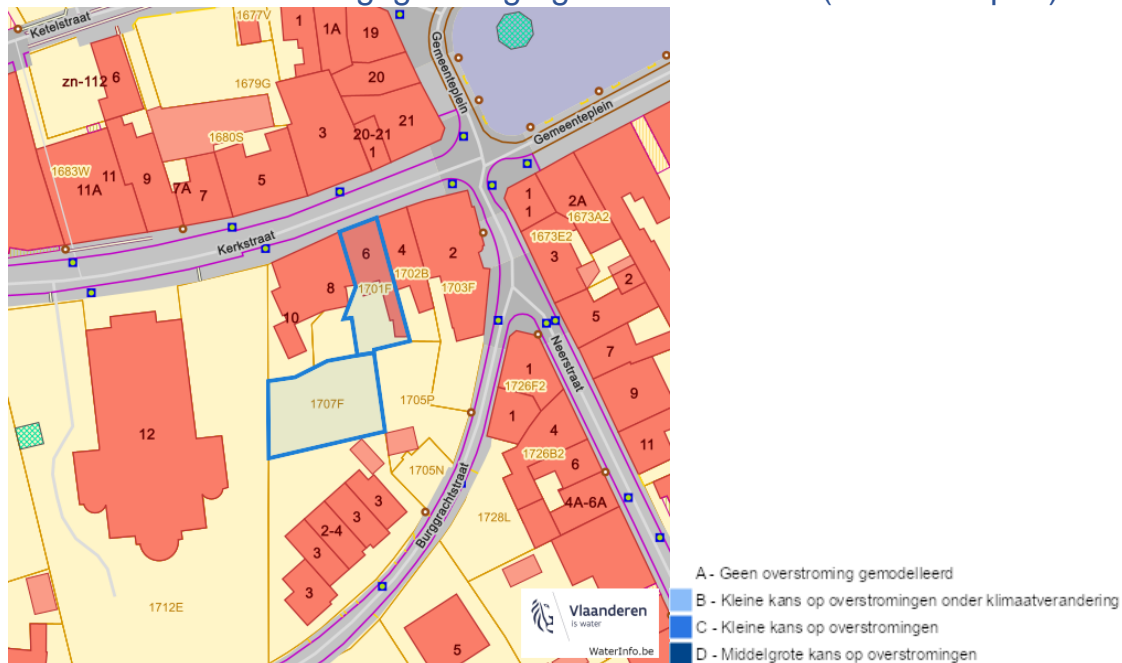
Kerkstraat 6, 3560 Lummen
Lummen Het Dorp, 3560 Lummen

Water

Overstromingsgevoelige gebieden pluviaal (door hevige neerslag)



Overstromingsgevoelige gebieden fluviaal (uit waterlopen)



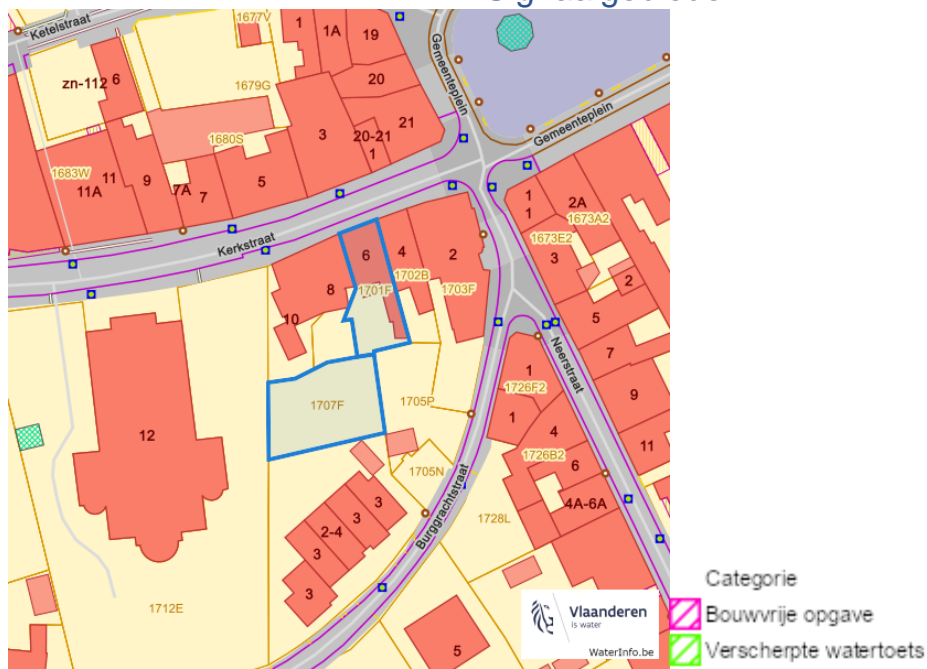
Dossier: 2024-0165/001

Kerkstraat 6, 3560 Lummen
 Lummen Het Dorp, 3560 Lummen

Overstromingsgevoelige gebieden vanuit de zee



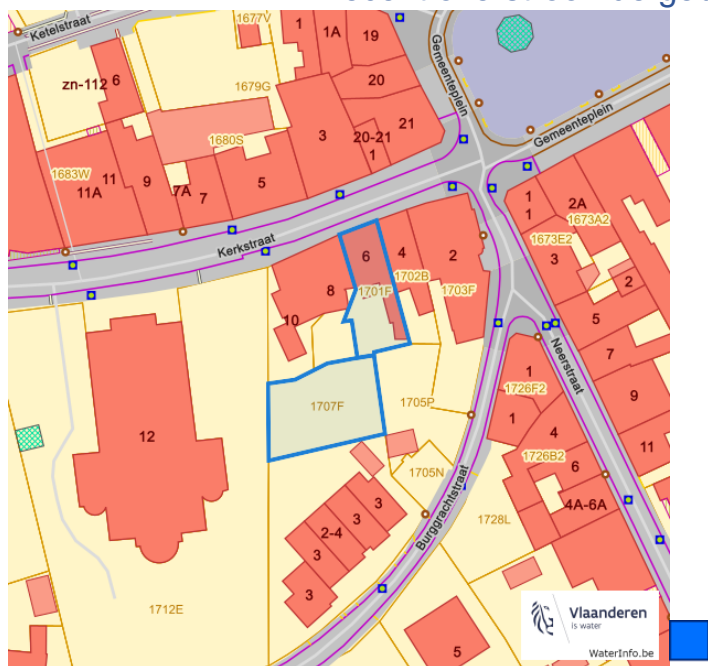
Signaalgebieden



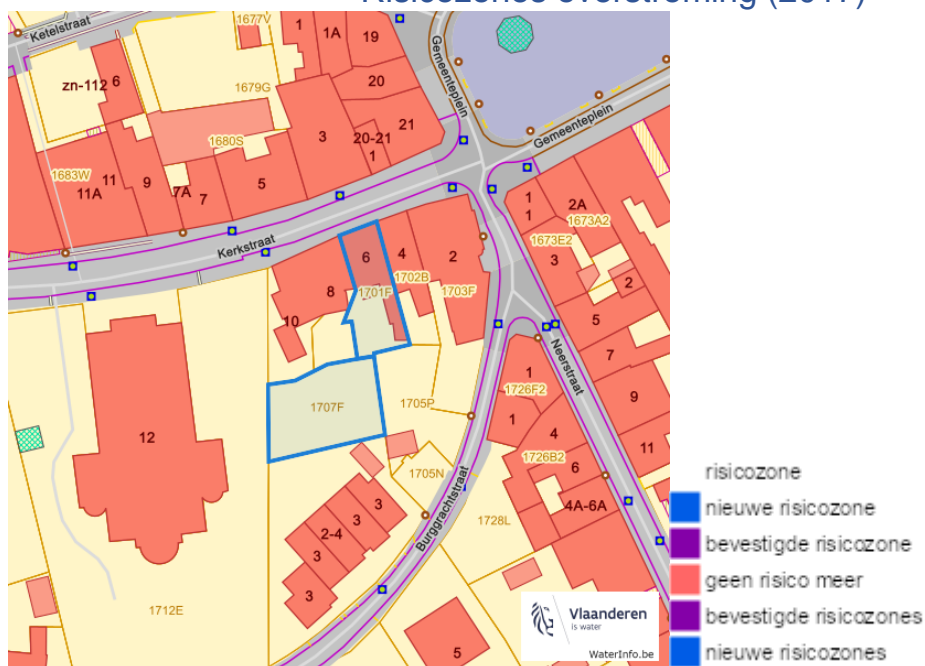
Dossier: 2024-0165/001

Kerkstraat 6, 3560 Lummen
 Lummen Het Dorp, 3560 Lummen

Recent overstromde gebieden (2017)



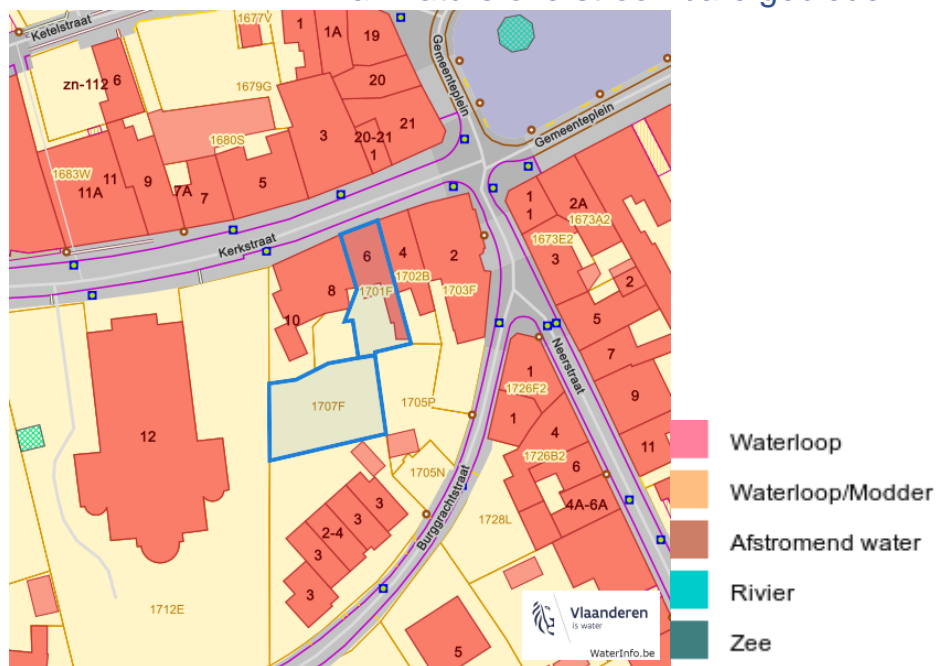
Risicozones overstrooming (2017)



Dossier: 2024-0165/001

Kerkstraat 6, 3560 Lummen
Lummen Het Dorp, 3560 Lummen

Van nature overstroombare gebieden

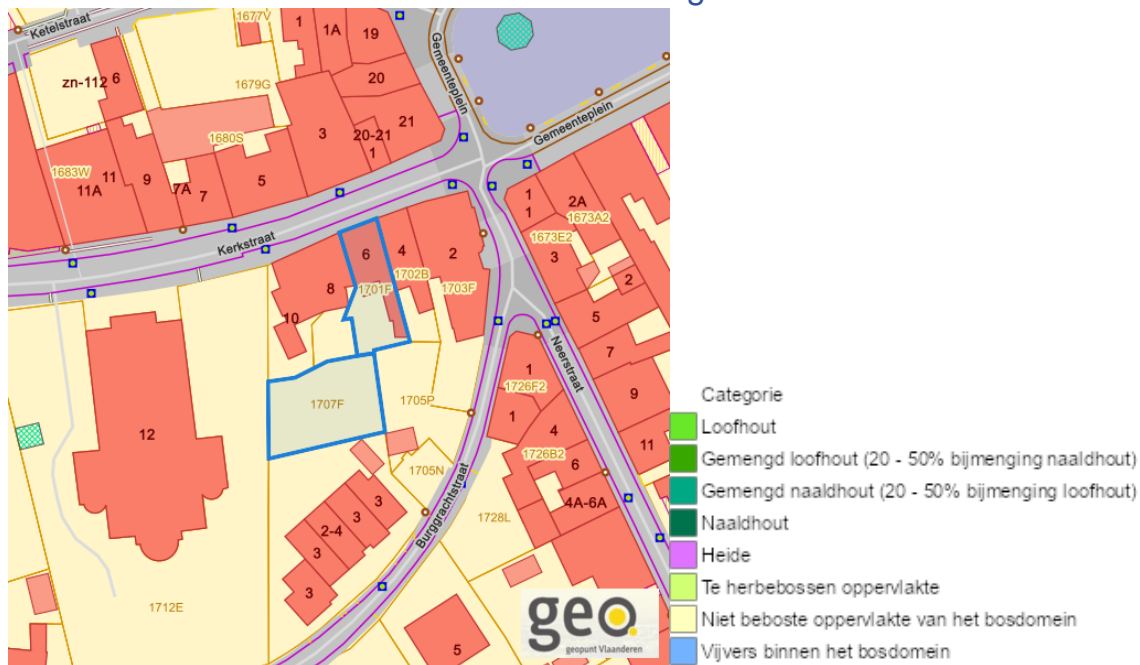


Dossier: 2024-0165/001

Kerkstraat 6, 3560 Lummen
 Lummen Het Dorp, 3560 Lummen

Natuur

Bosreferentielaag 2000



www.geopunt.be

Groenkaart Vlaanderen (2021)

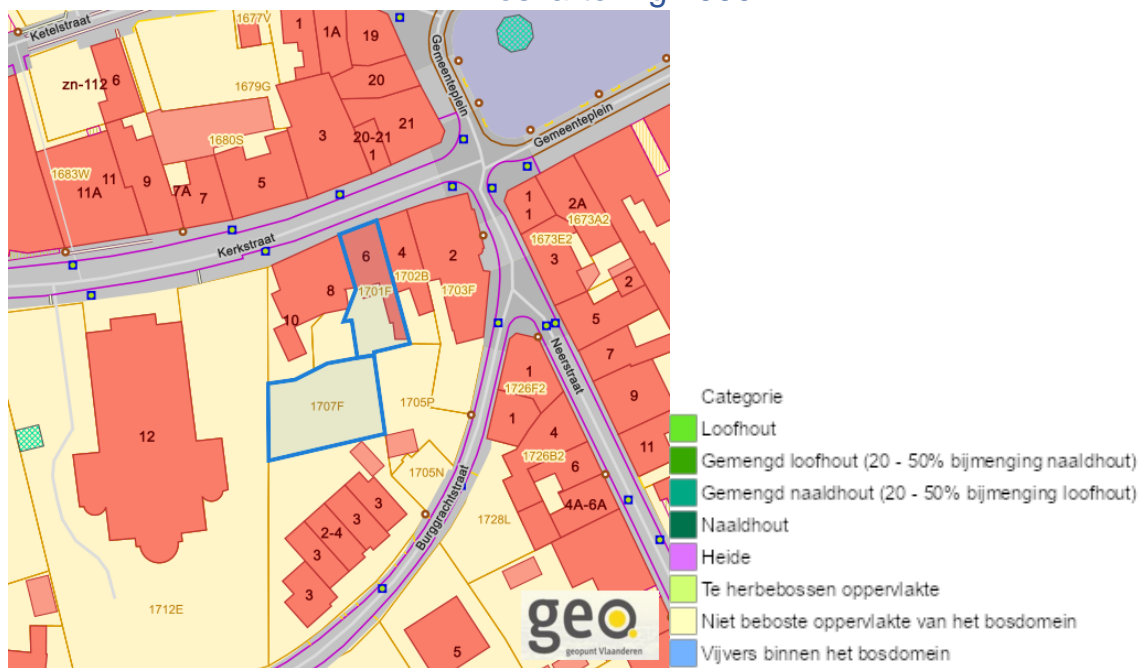


www.geopunt.be

Dossier: 2024-0165/001

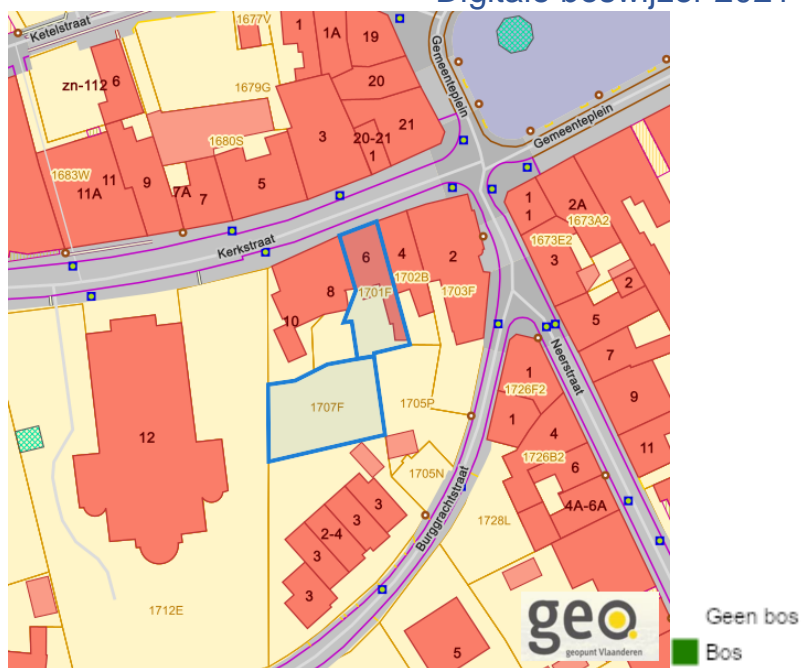
Kerkstraat 6, 3560 Lummen
 Lummen Het Dorp, 3560 Lummen

Boskartering 1990



www.geopunt.be

Digitale boswijzer 2021

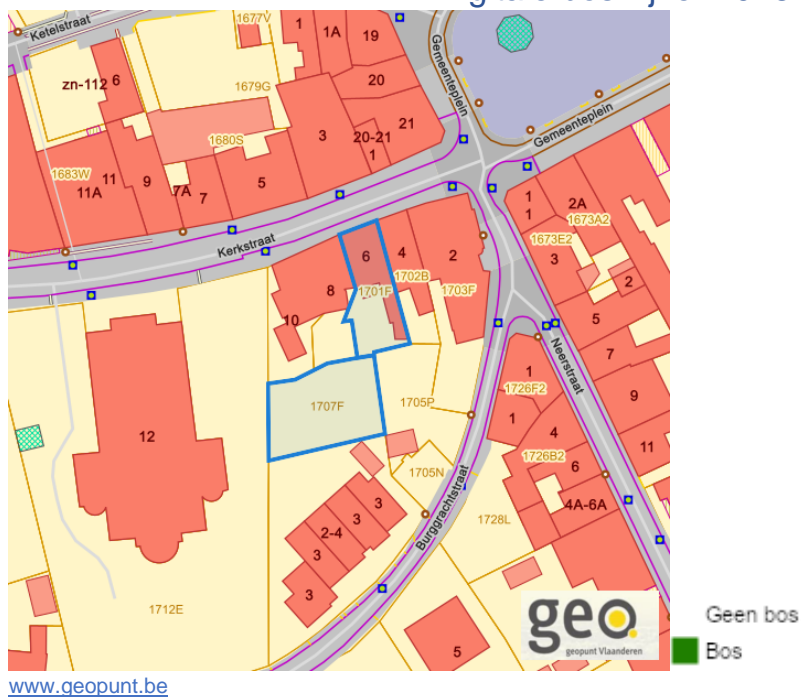


www.geopunt.be

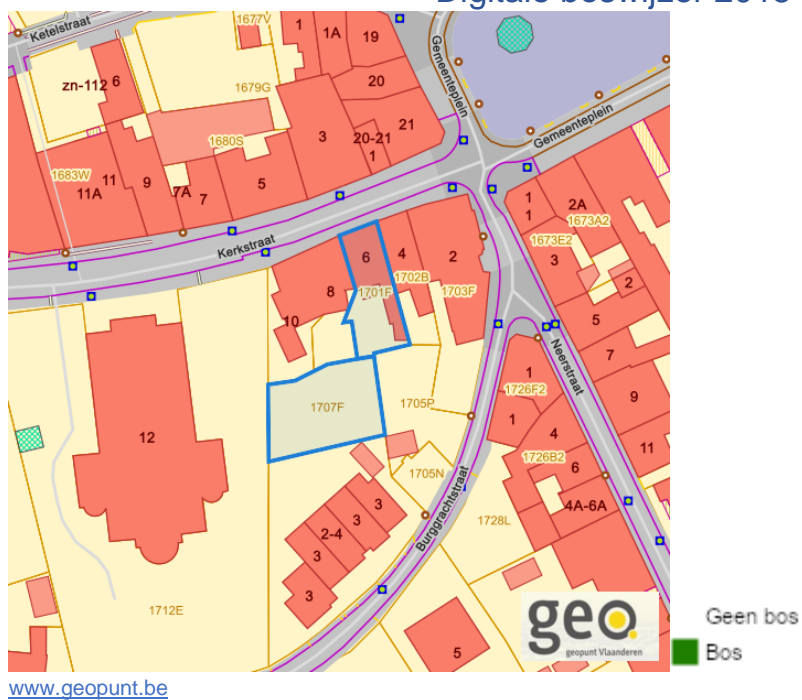
Dossier: 2024-0165/001

Kerkstraat 6, 3560 Lummen
Lummen Het Dorp, 3560 Lummen

Digitale boswijzer 2018



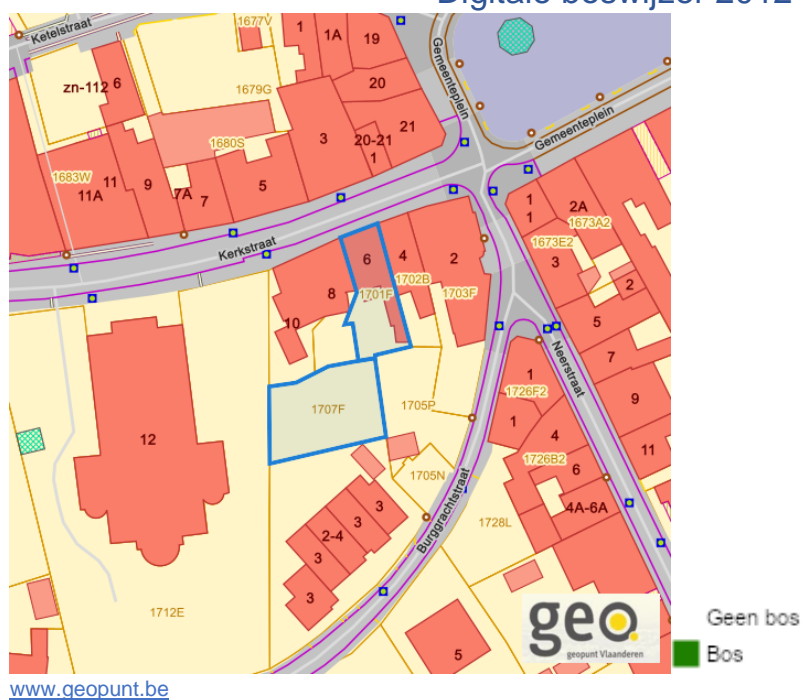
Digitale boswijzer 2015



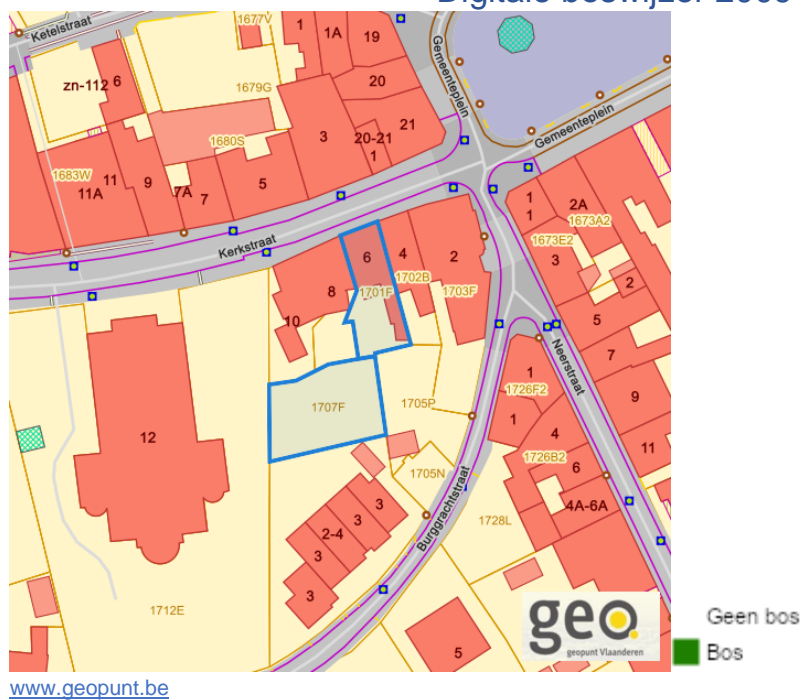
Dossier: 2024-0165/001

Kerkstraat 6, 3560 Lummen
Lummen Het Dorp, 3560 Lummen

Digitale boswijzer 2012



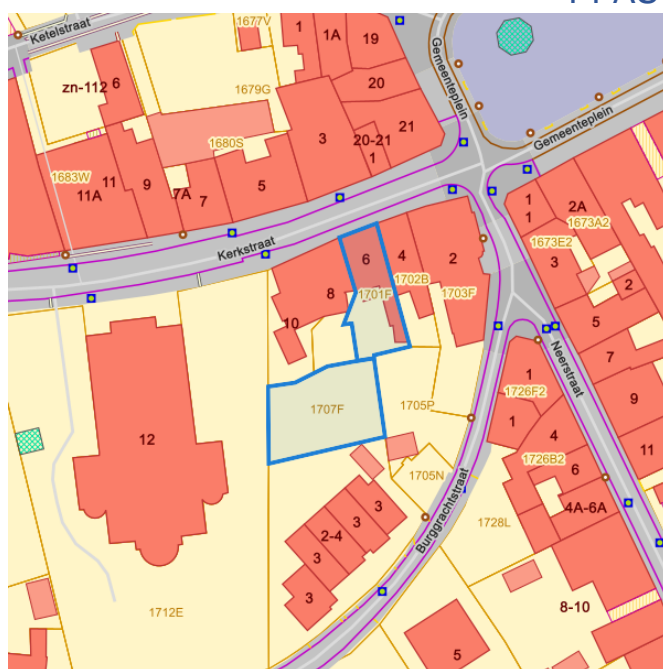
Digitale boswijzer 2009



Dossier: 2024-0165/001

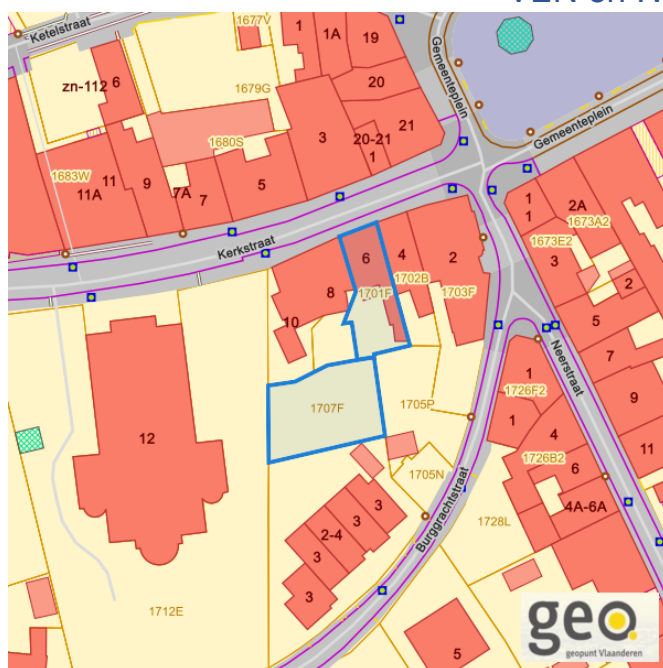
Kerkstraat 6, 3560 Lummen
 Lummen Het Dorp, 3560 Lummen

PFAS



- Opgeheven
- Preventief ingesteld
- Locatiespecifiek vastgesteld
- Overruled door een andere zone
- Opgeheven mits gebruiksadvies
- Geen verkennend bodemonderzoek beschikbaar (geen VBO)
- Niet-PFAS-verdachte locatie
- Verkennend bodemonderzoek beschikbaar (VBO)
- geselecteerd profiel
- boring
- peilbuis
- waterbodemstaal
- staal

VEN en IVON



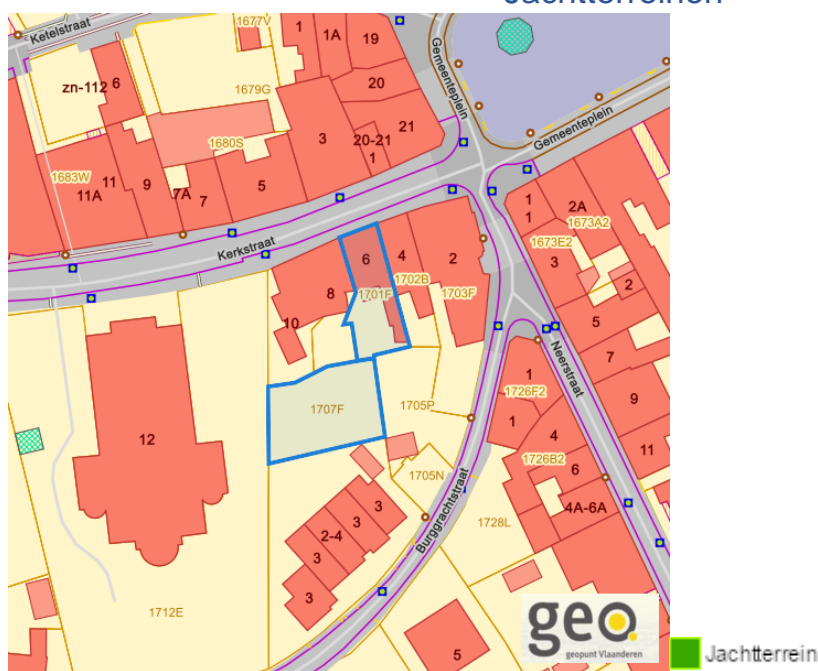
- Grote Eenheid Natuur
- Grote Eenheid Natuur in ontwikkeling
- Natuurverweingsgebied

www.geopunt.be

Dossier: 2024-0165/001

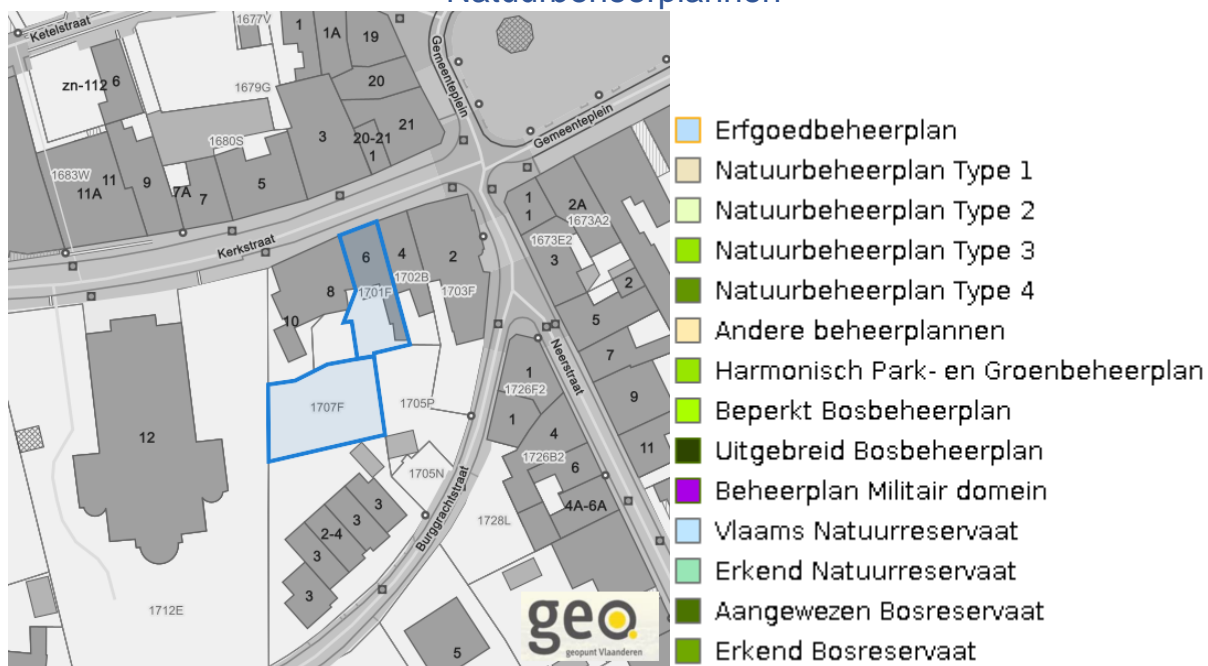
Kerkstraat 6, 3560 Lummen
 Lummen Het Dorp, 3560 Lummen

Jachterreinen



www.geopunt.be

Natuurbeheerplannen

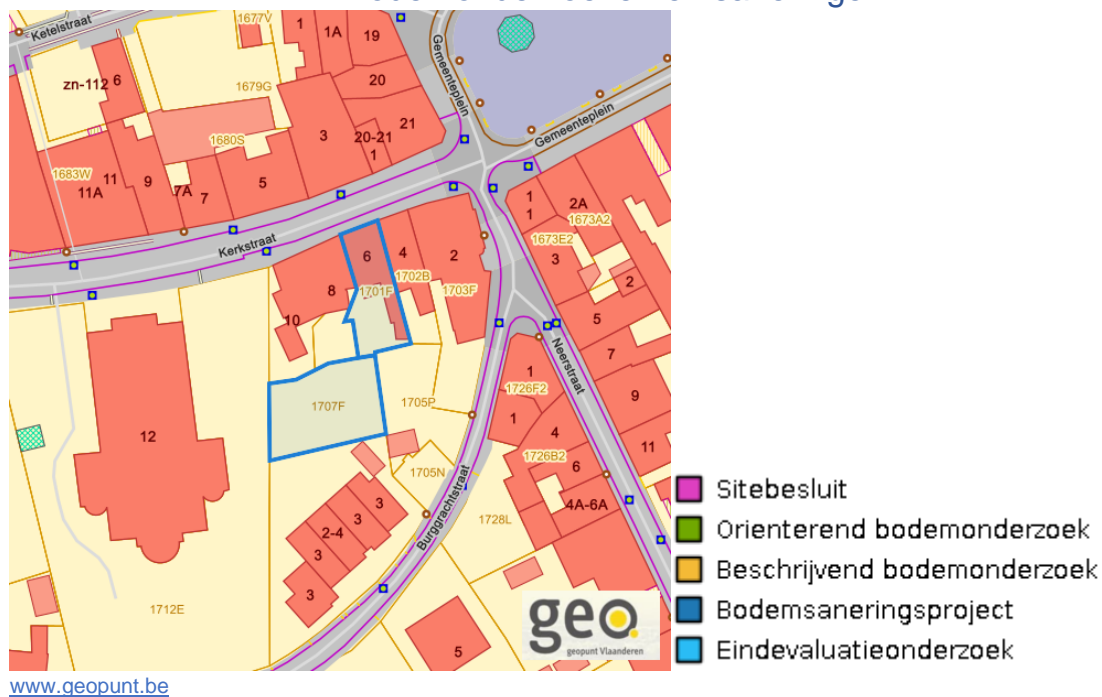


www.geopunt.be

Dossier: 2024-0165/001

Kerkstraat 6, 3560 Lummen
Lummen Het Dorp, 3560 Lummen

Bodemonderzoeken en saneringen

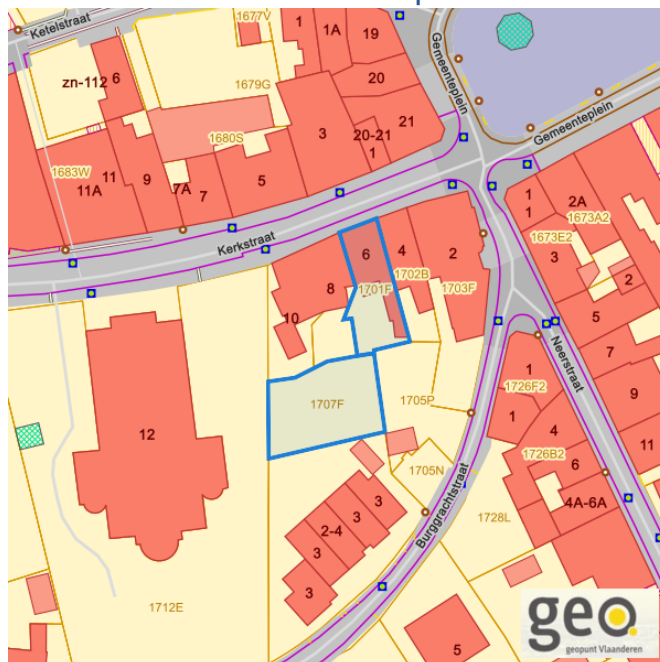


Dossier: 2024-0165/001

Kerkstraat 6, 3560 Lummen
Lummen Het Dorp, 3560 Lummen

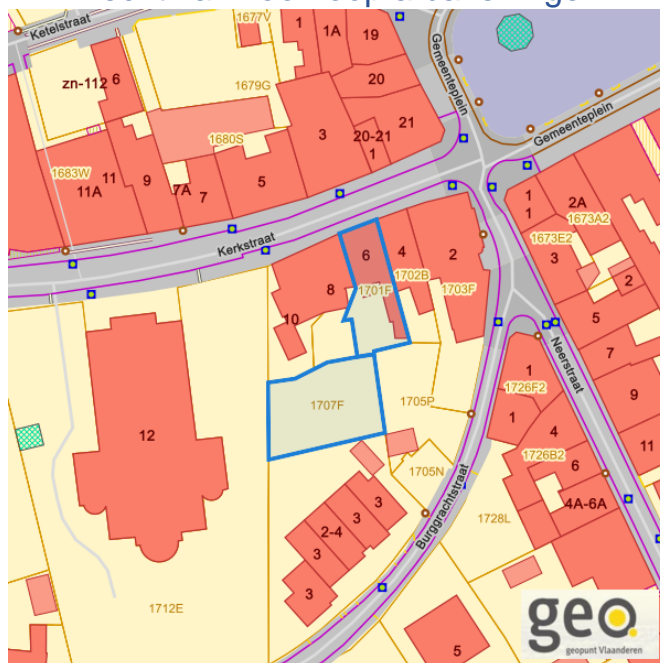
Recht van voorkoop

Vlaams voorkooprecht



www.geopunt.be

Recht van voorkoop afbakening



www.geopunt.be

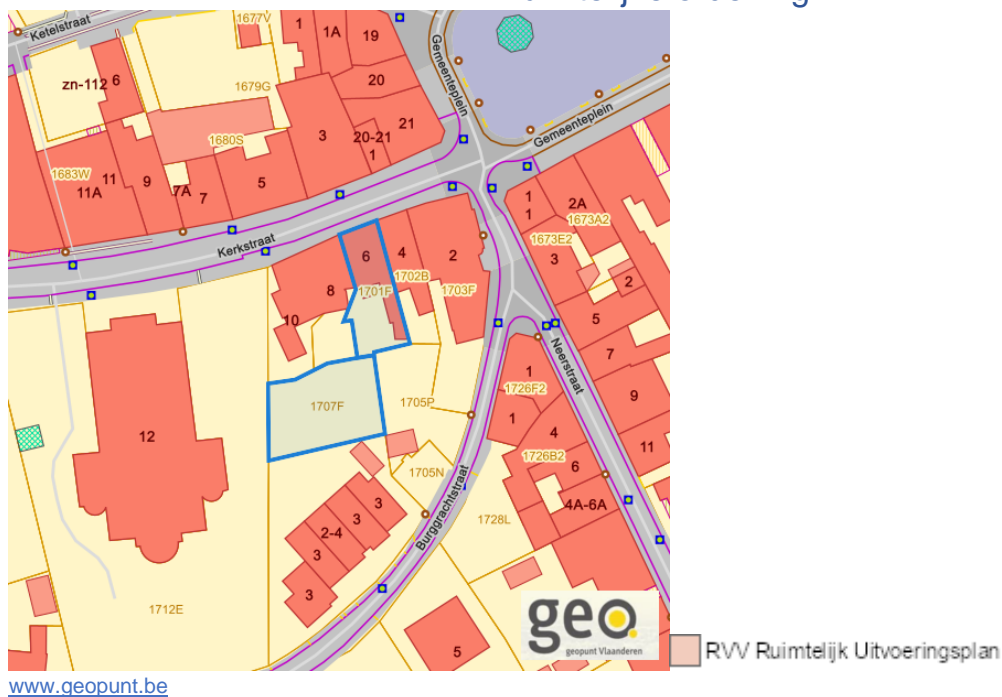
Dossier: 2024-0165/001

Kerkstraat 6, 3560 Lummen
Lummen Het Dorp, 3560 Lummen

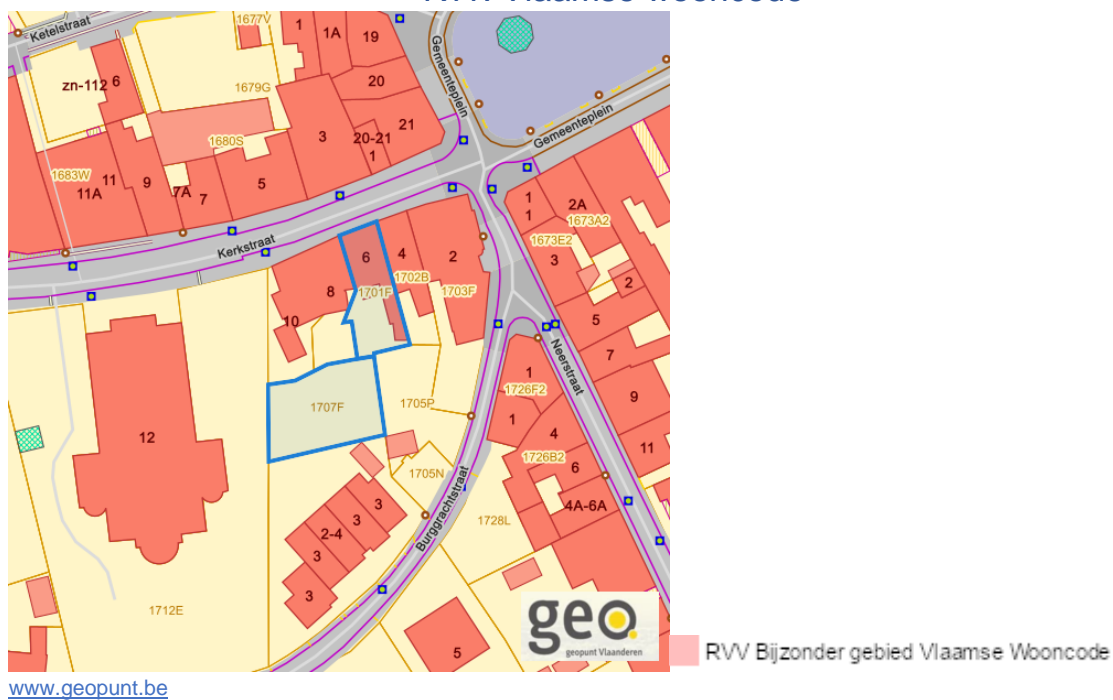
Detailkaarten recht van voorkoop

Detailkaarten recht van voorkoop pagina 1

Rvv: Ruimtelijke ordening



Rvv: Vlaamse wooncode

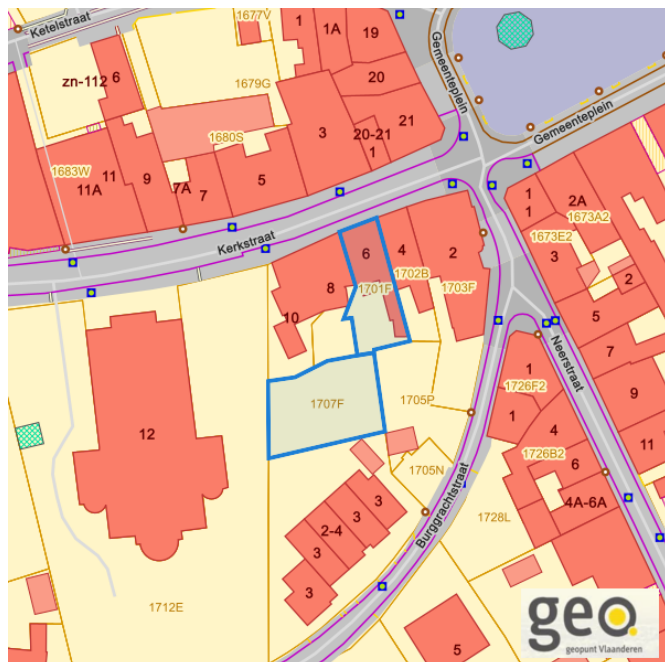


Dossier: 2024-0165/001

Kerkstraat 6, 3560 Lummen
Lummen Het Dorp, 3560 Lummen

Detailkaarten recht van voorkoop pagina 2

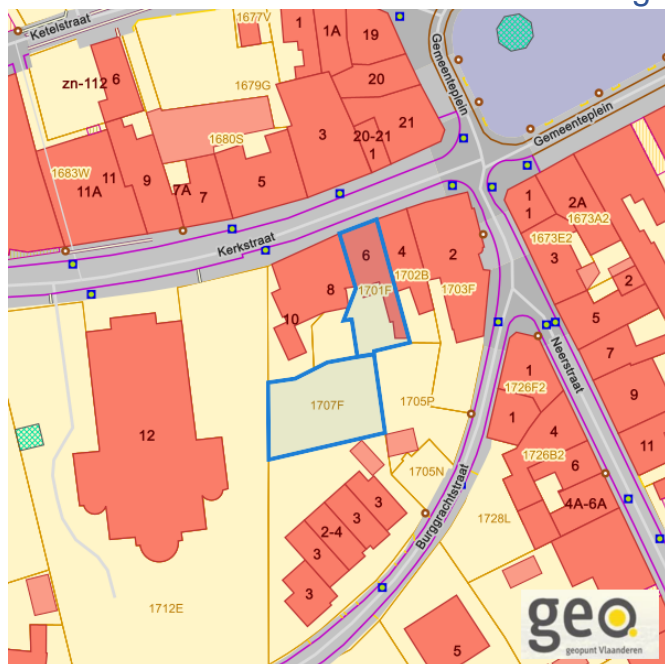
Rvv: Ruilverkaveling



|| Rvv Ruilverkaveling uit kracht van wet
|| Rvv Ruilverkaveling grote infrastructuurwerken

www.geopunt.be

Rvv: Havengebieden



▣ Rvv Havengebied

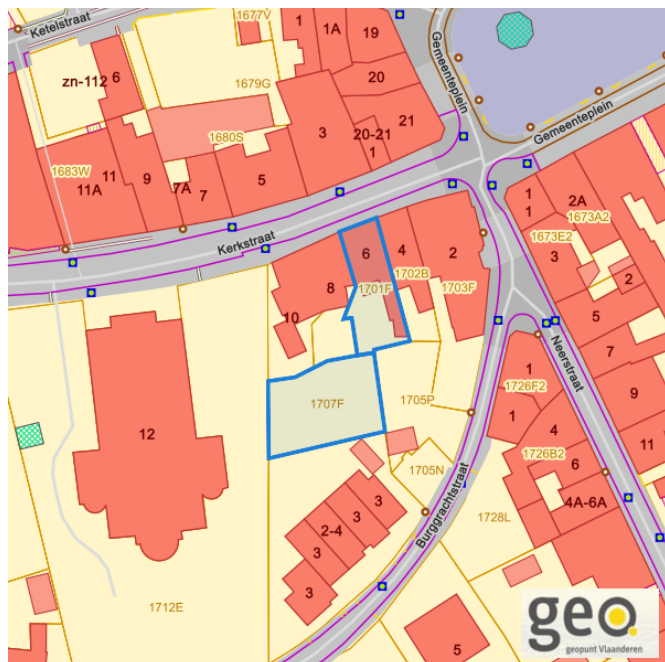
www.geopunt.be

Dossier: 2024-0165/001

Kerkstraat 6, 3560 Lummen
Lummen Het Dorp, 3560 Lummen

Detailkaarten recht van voorkoop pagina 3

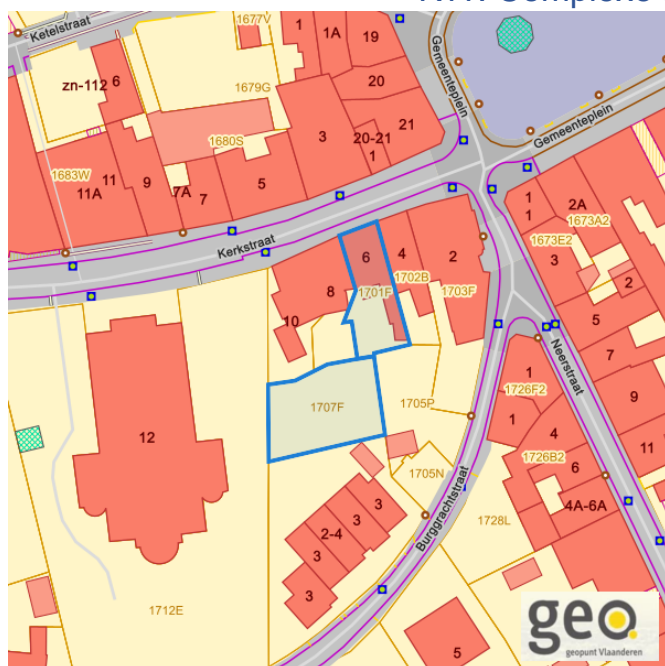
Rvv: de Vlaamse waterweg



RW de Vlaamse Waterweg nv

www.geopunt.be

Rvv: Complexe Projecten



Complex project Projectbesluit
Complex project Voorkeursbesluit

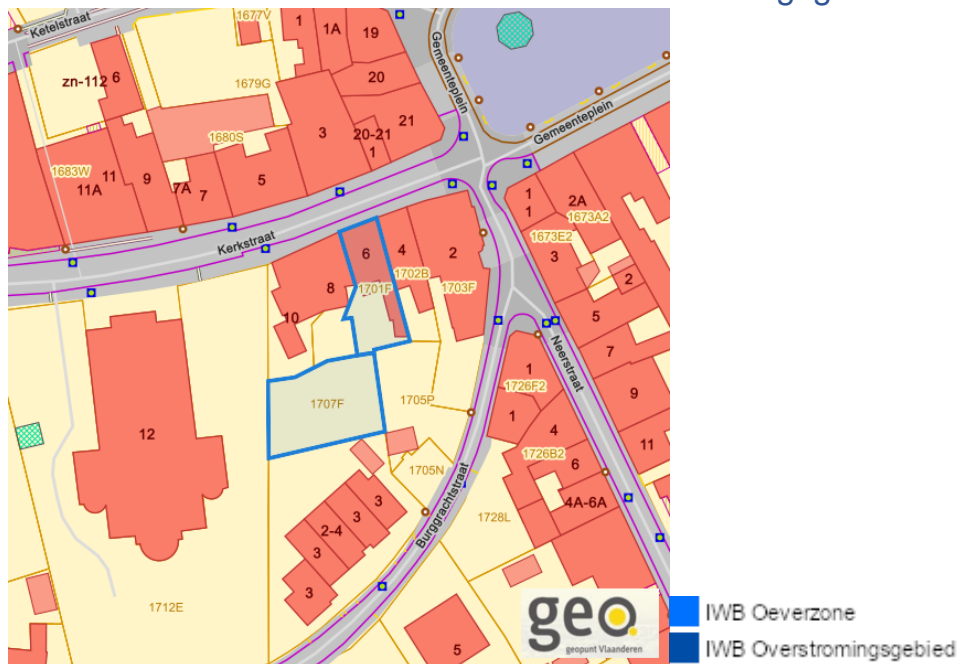
www.geopunt.be

Dossier: 2024-0165/001

Kerkstraat 6, 3560 Lummen
Lummen Het Dorp, 3560 Lummen

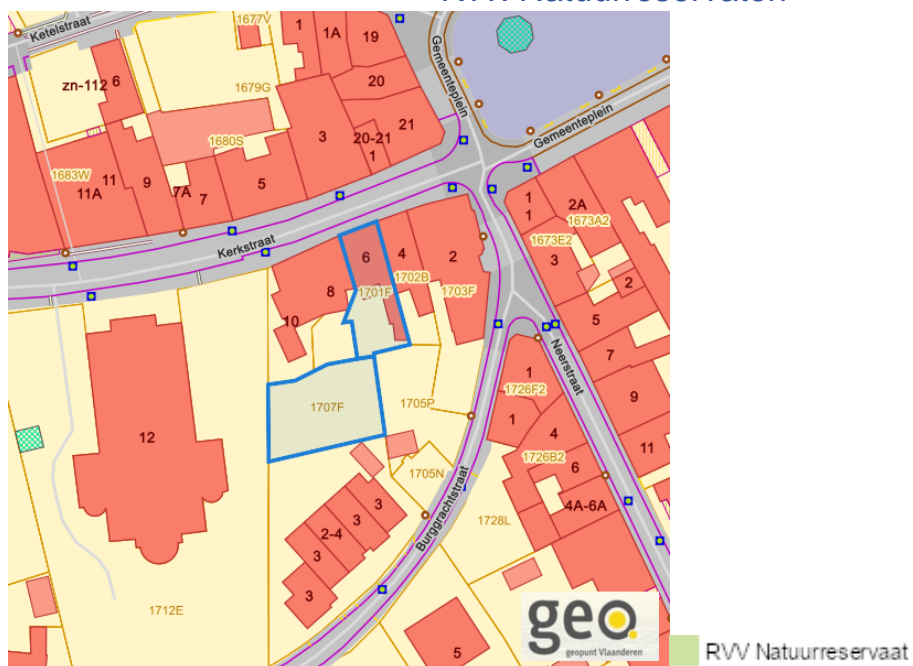
Detailkaarten recht van voorkoop pagina 4

Rvw: Oeverzones en overstromingsgebieden



www.geopunt.be

Rvw: Natuurreservaten



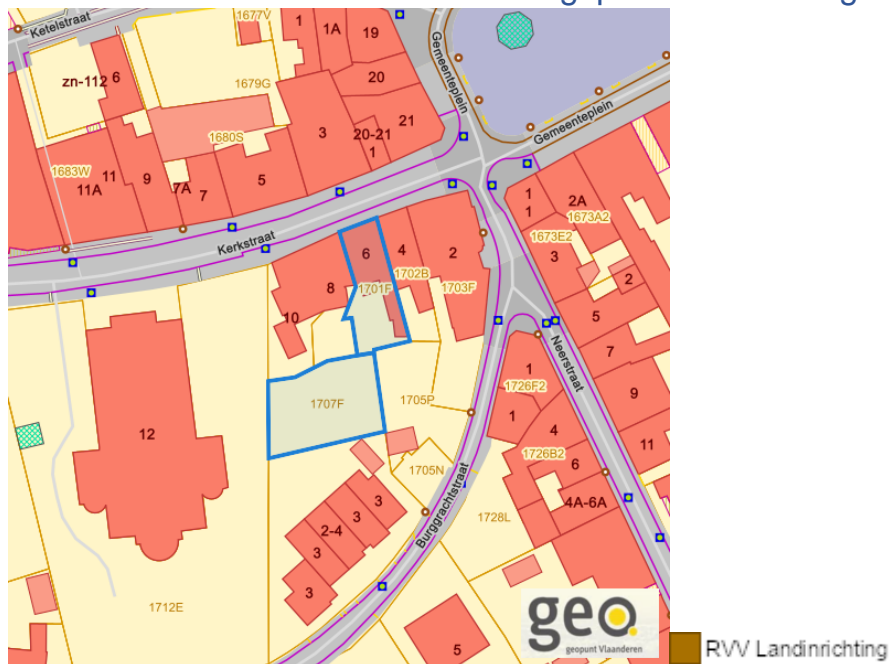
www.geopunt.be

Dossier: 2024-0165/001

Kerkstraat 6, 3560 Lummen
Lummen Het Dorp, 3560 Lummen

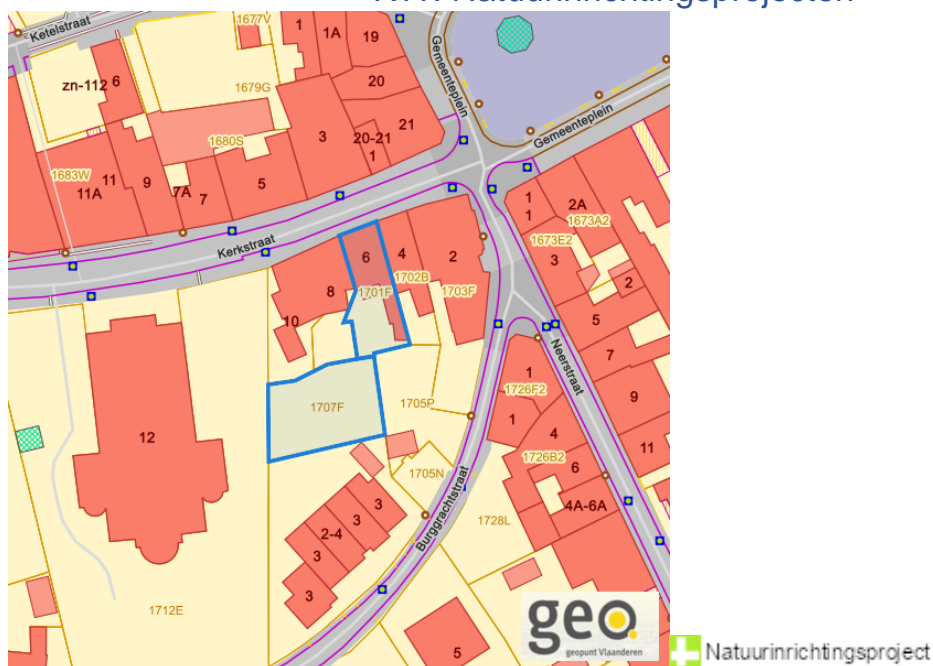
Detailkaarten recht van voorkoop pagina 5

Rvv: Landinrichtingsplan en inrichtingsnota



www.geopunt.be

Rvv: Natuurinrichtingsprojecten



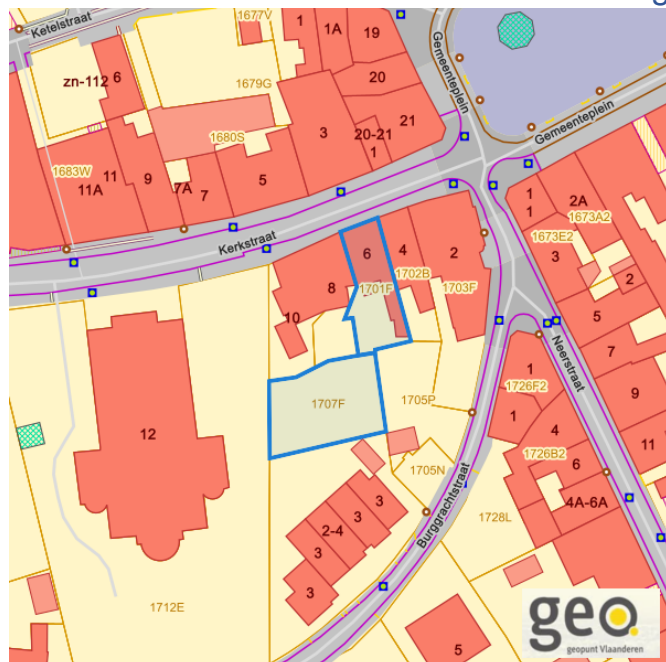
www.geopunt.be

Dossier: 2024-0165/001

Kerkstraat 6, 3560 Lummen
Lummen Het Dorp, 3560 Lummen

Detailkaarten recht van voorkoop pagina 6

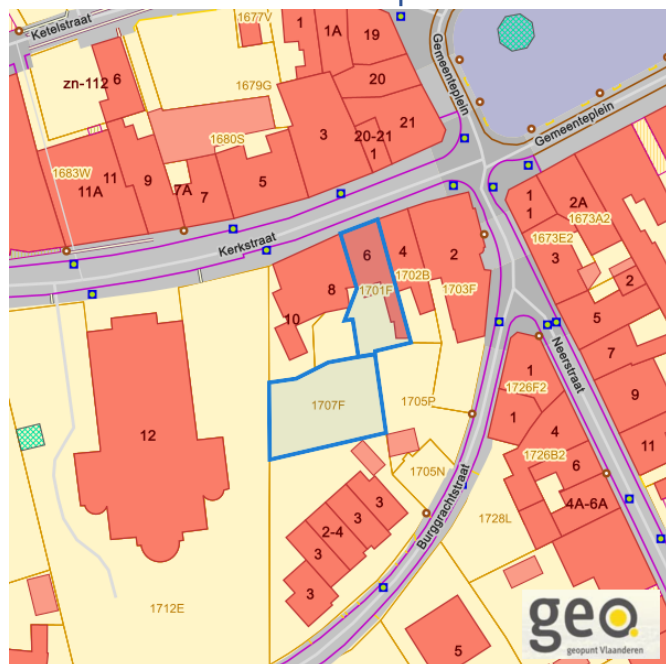
Rvv: Vlaams Ecologisch Network



RVV Vlaams Ecologisch Network

www.geopunt.be

Rvv: Speciale beschermingszones natuur



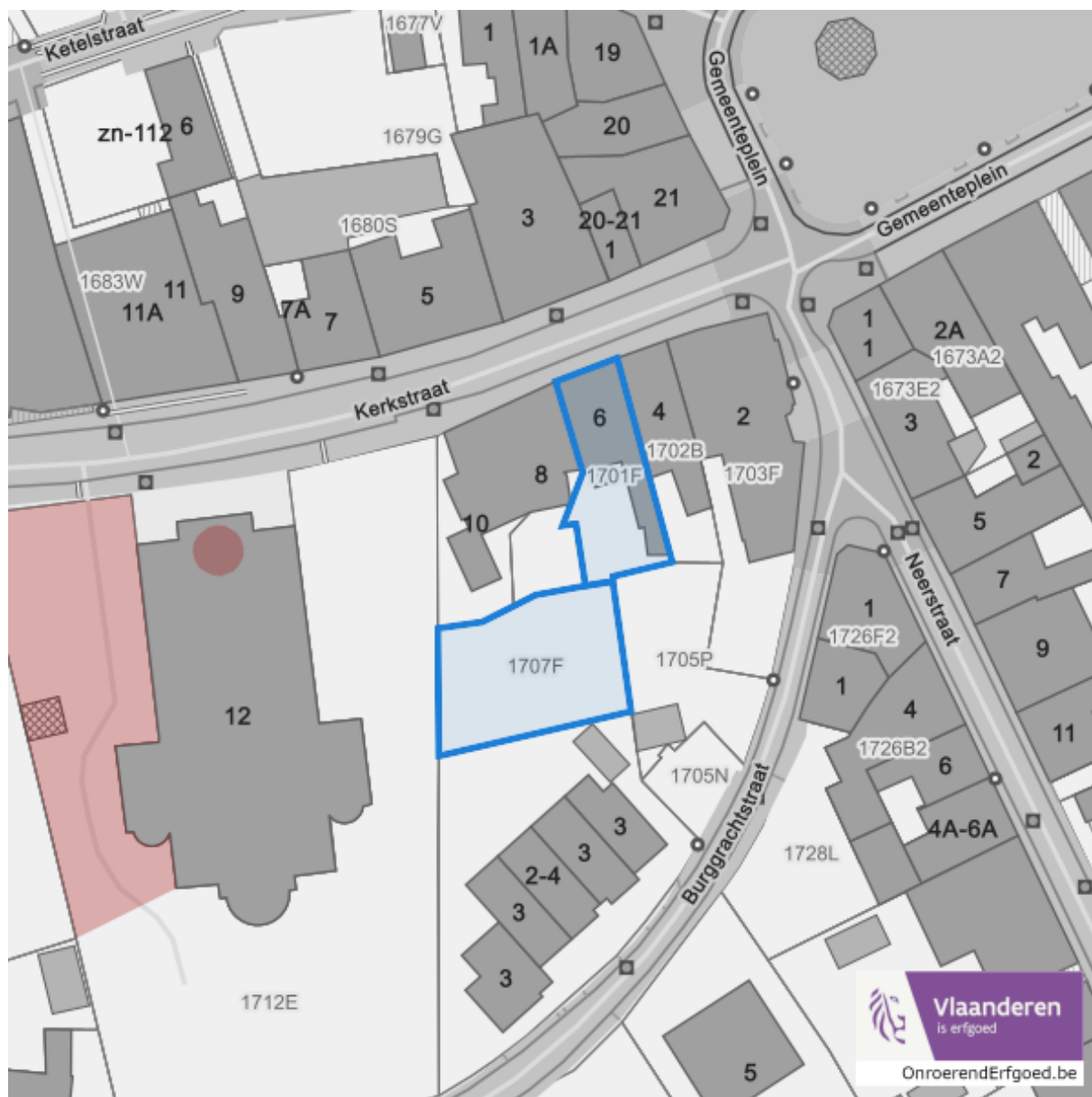
RVV Speciale beschermingszone natuur

www.geopunt.be

Dossier: 2024-0165/001

Kerkstraat 6, 3560 Lummen
Lummen Het Dorp, 3560 Lummen

Beschermd onroerend erfgoed



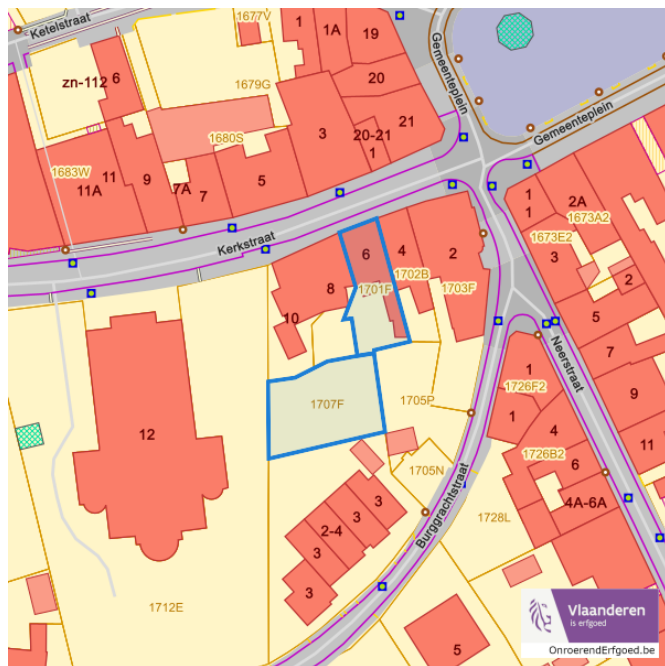
Dossier: 2024-0165/001

Kerkstraat 6, 3560 Lummen
Lummen Het Dorp, 3560 Lummen

Detailkaarten beschermd onroerend erfgoed

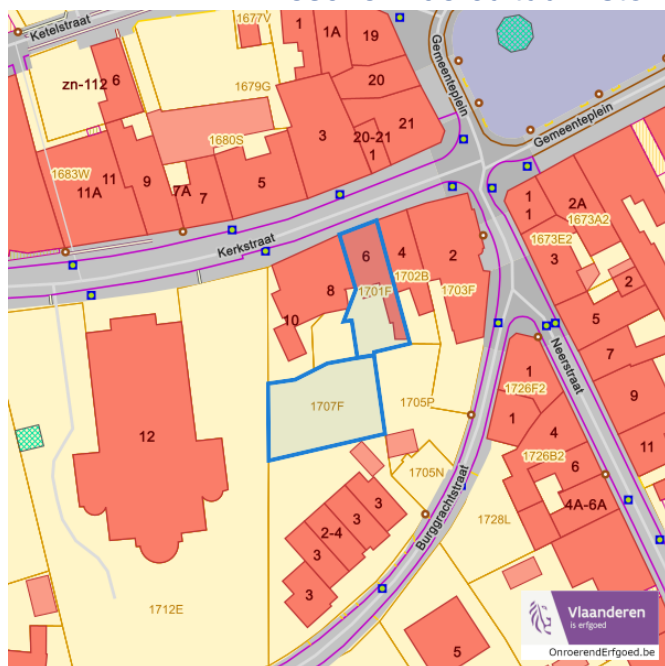
Detailkaarten beschermd onroerend erfgoed pagina 1

Beschermde archeologische sites



■ Beschermde archeologische site

Beschermde cultuurhistorische landschappen



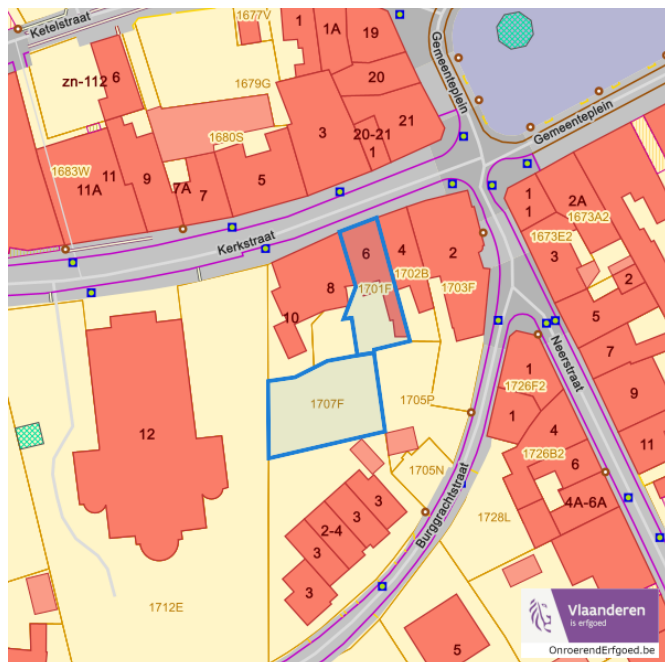
■ Beschermd landschap

Dossier: 2024-0165/001

Kerkstraat 6, 3560 Lummen
Lummen Het Dorp, 3560 Lummen

Detailkaarten beschermd onroerend erfgoed pagina 3

Beschermd stads en dorpsgezichten

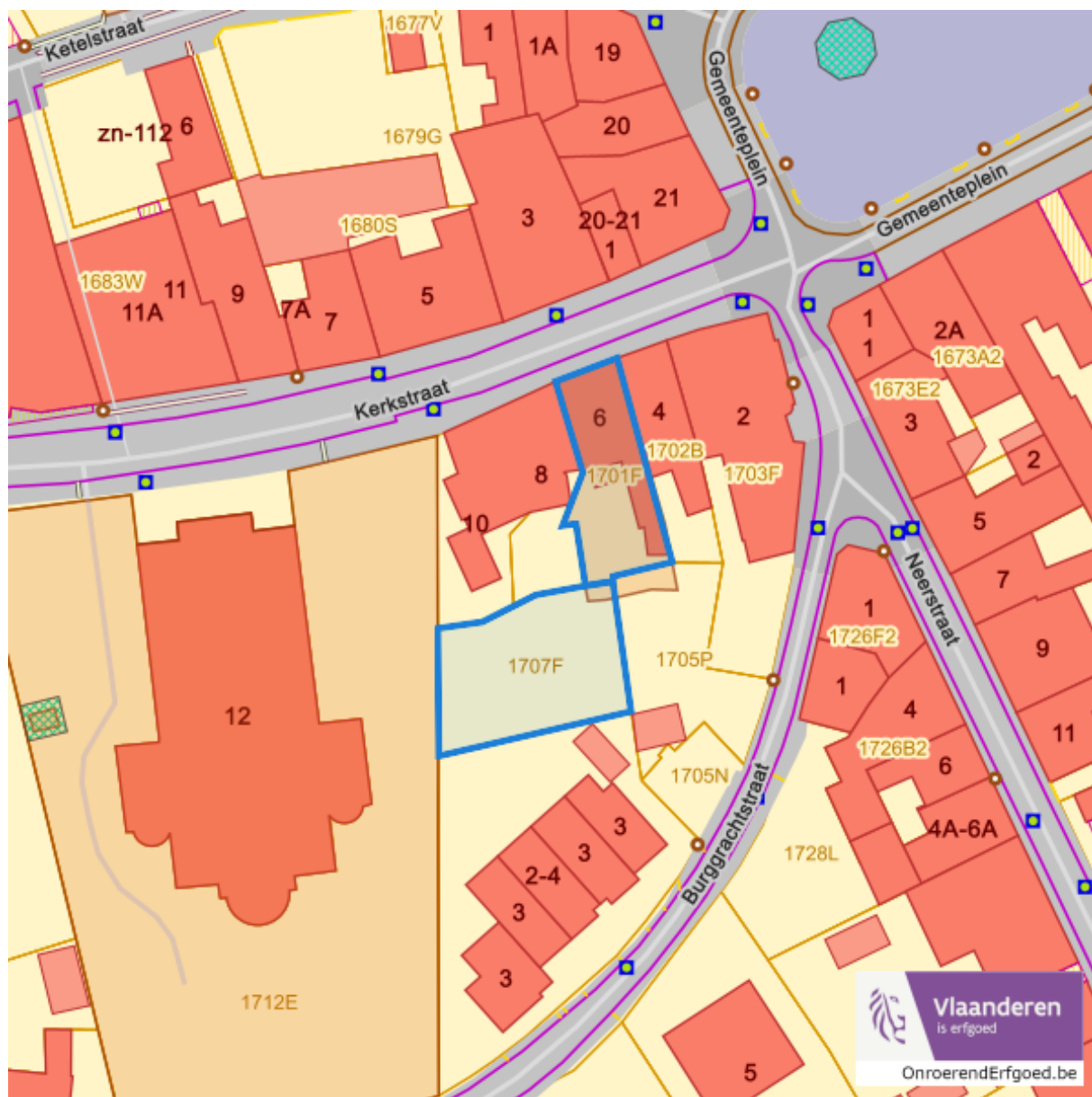


■ Beschermd stads- en dorpsgezicht

Dossier: 2024-0165/001

Kerkstraat 6, 3560 Lummen
Lummen Het Dorp, 3560 Lummen

Vastgestelde inventarissen



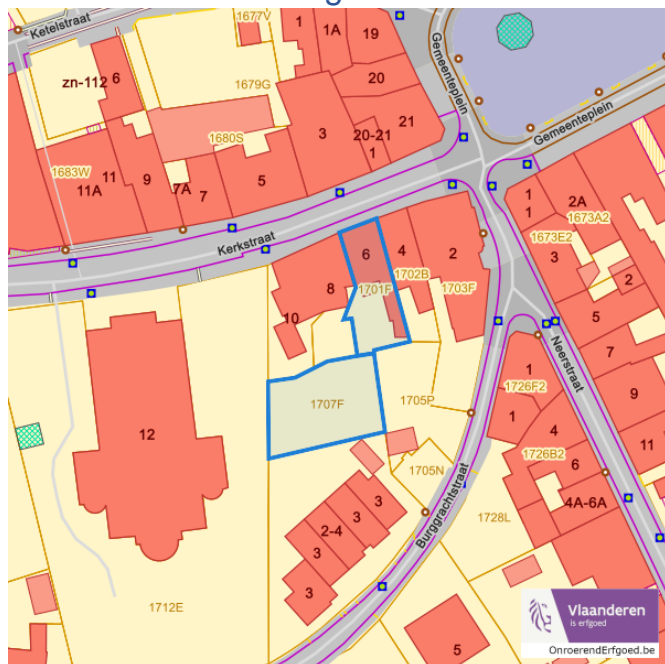
Dossier: 2024-0165/001

Kerkstraat 6, 3560 Lummen
Lummen Het Dorp, 3560 Lummen

Detailkaarten vastgestelde inventarissen

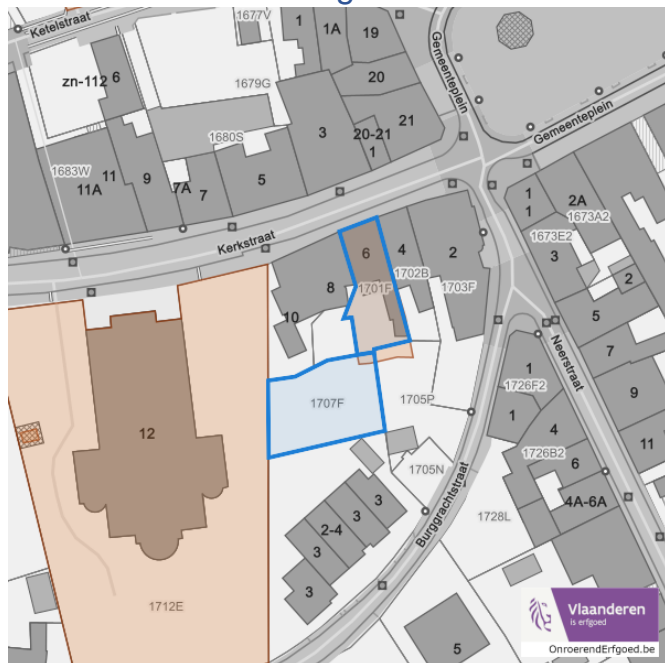
Detailkaarten vastgestelde inventaris pagina 1

Vastgestelde inventaris: Archeologische zones



Vastgestelde afgebakende archeologische zone

Vastgestelde inventaris: Bouwkundig erfgoed



Item uit de vastgestelde inventaris bouwkundig erfgoed

Dossier: 2024-0165/001

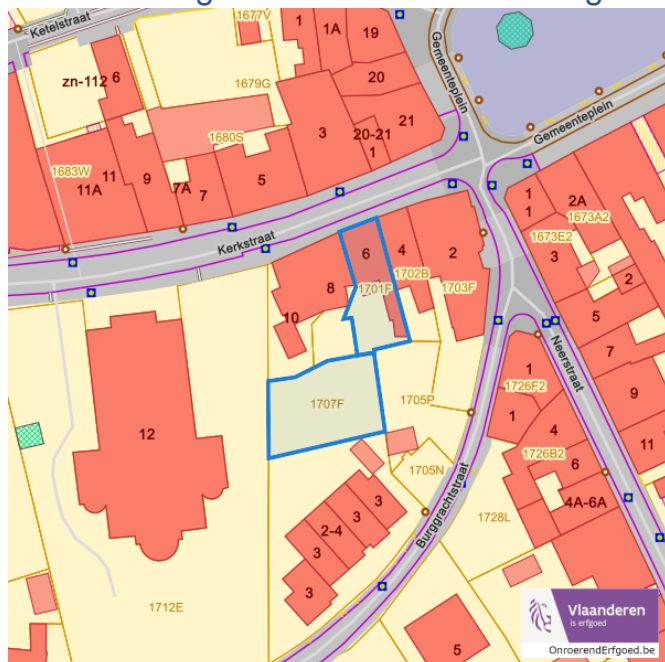
Kerkstraat 6, 3560 Lummen
Lummen Het Dorp, 3560 Lummen

Dossier: 2024-0165/001

Kerkstraat 6, 3560 Lummen
Lummen Het Dorp, 3560 Lummen

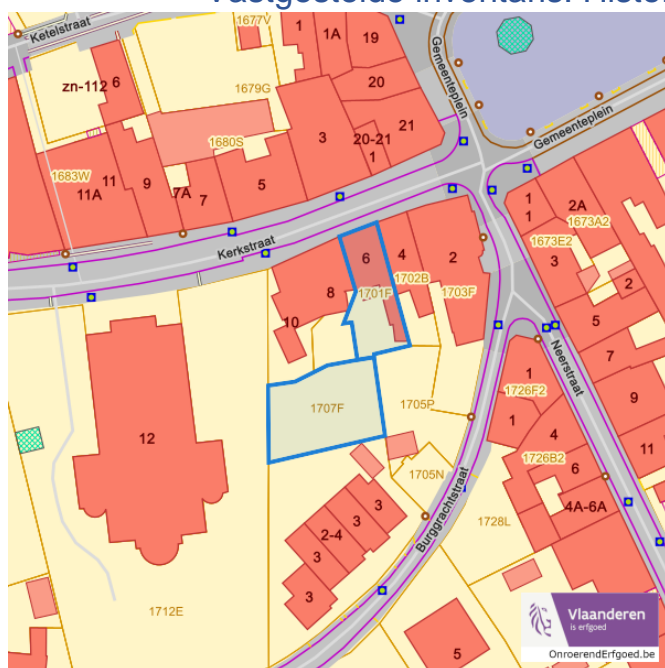
Detailkaarten vastgestelde inventaris pagina 2


Vastgestelde inventaris: Houtige beplanting met erfgoedwaarde



 Vastgestelde inventaris houtig erfgoed

Vastgestelde inventaris: Historische tuinen en parken



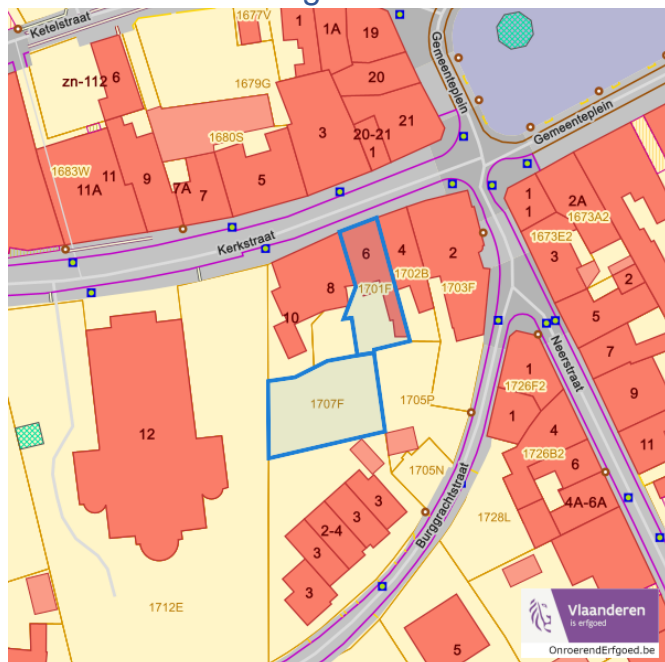
 Vastgestelde inventaris park en tuin

Dossier: 2024-0165/001

Kerkstraat 6, 3560 Lummen
Lummen Het Dorp, 3560 Lummen

Detailkaarten vastgestelde inventaris pagina 3

Vastgestelde inventaris: Relicten landschapsatlas

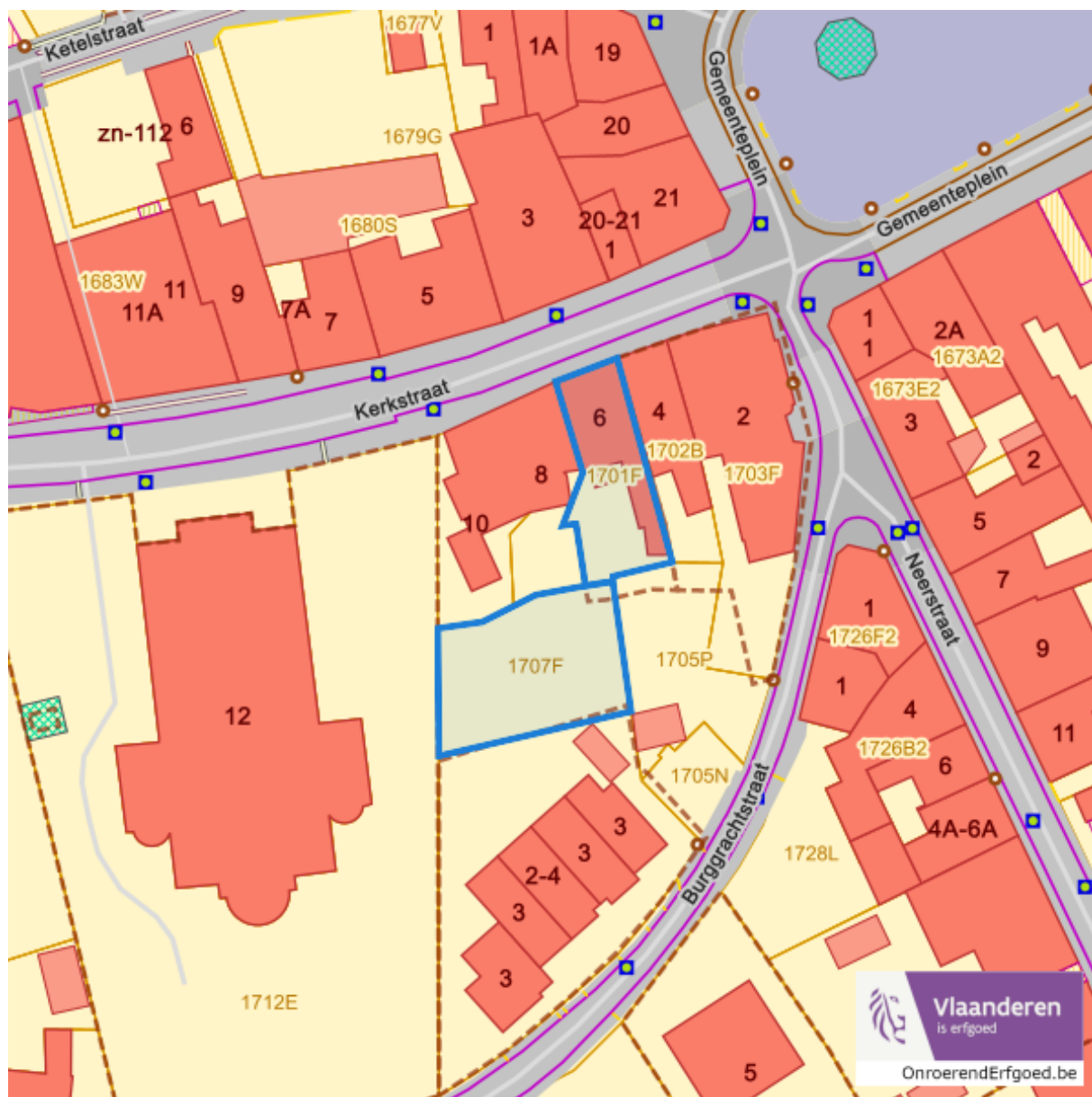


Single symbol

Dossier: 2024-0165/001

Kerkstraat 6, 3560 Lummen
Lummen Het Dorp, 3560 Lummen

Wetenschappelijke inventarissen



Dossier: 2024-0165/001

Kerkstraat 6, 3560 Lummen
Lummen Het Dorp, 3560 Lummen

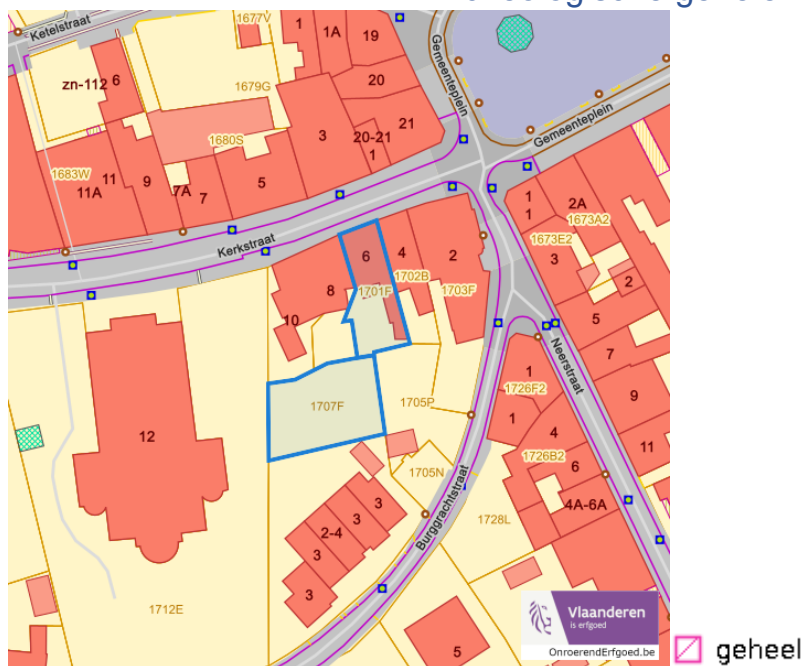
Detailkaarten wetenschappelijke inventarissen

Detailkaarten wetenschappelijke inventarissen pagina 1

Bouwkundige elementen



Archeologische gehelen

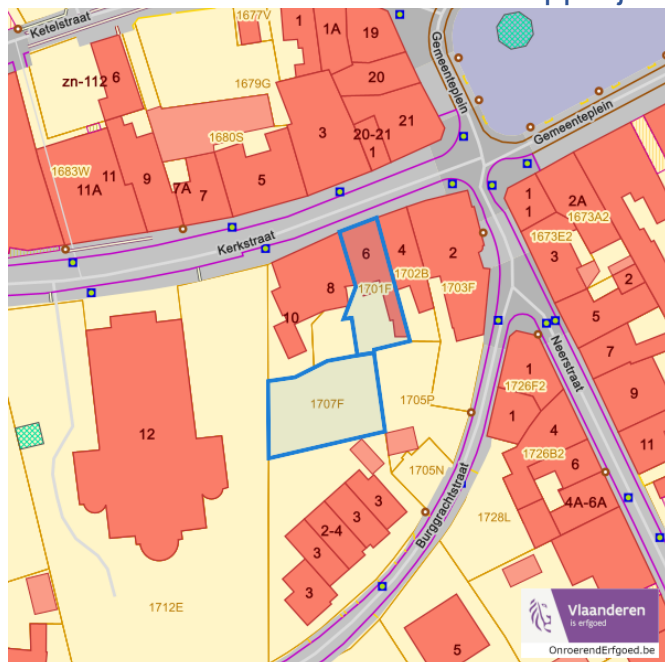


Dossier: 2024-0165/001

Kerkstraat 6, 3560 Lummen
Lummen Het Dorp, 3560 Lummen

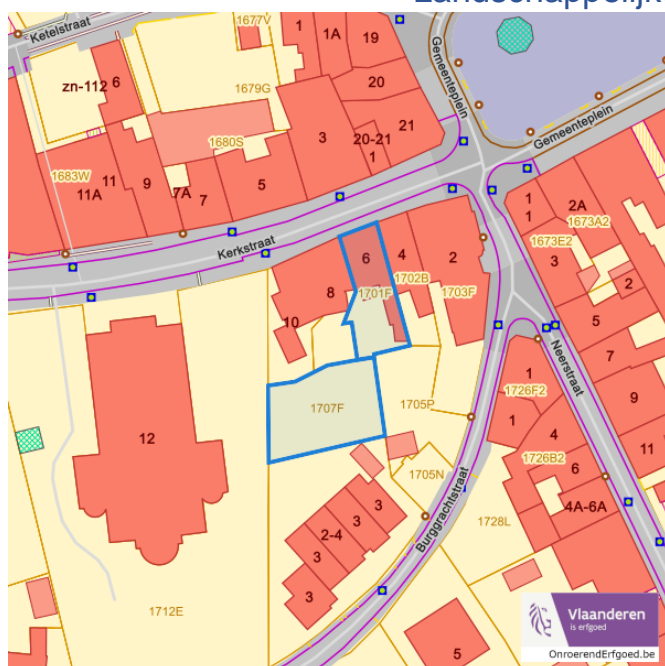
Detailkaarten wetenschappelijke inventarissen pagina 2

Landschappelijke elementen



element

Landschappelijke gehelen



geheel

Dossier: 2024-0165/001

Kerkstraat 6, 3560 Lummen
Lummen Het Dorp, 3560 Lummen

Detailkaarten Unesco werelderfgoed

Unesco: Bufferzones



Unesco: Kernzones



Dossier: 2024-0165/001

Kerkstraat 6, 3560 Lummen
Lummen Het Dorp, 3560 Lummen

Historische kaarten

Atlas der Buurtwegen (ca 1840)



www.geopunt.be

Dossier: 2024-0165/001

Document: DC à la carte - VLANED - DC
Kaarten: 08/08/2024 - nk8lzbb43bv2fac01wnr0kx92ccvqn0qj8tsnfp

Kerkstraat 6, 3560 Lummen
Lummen Het Dorp, 3560 Lummen

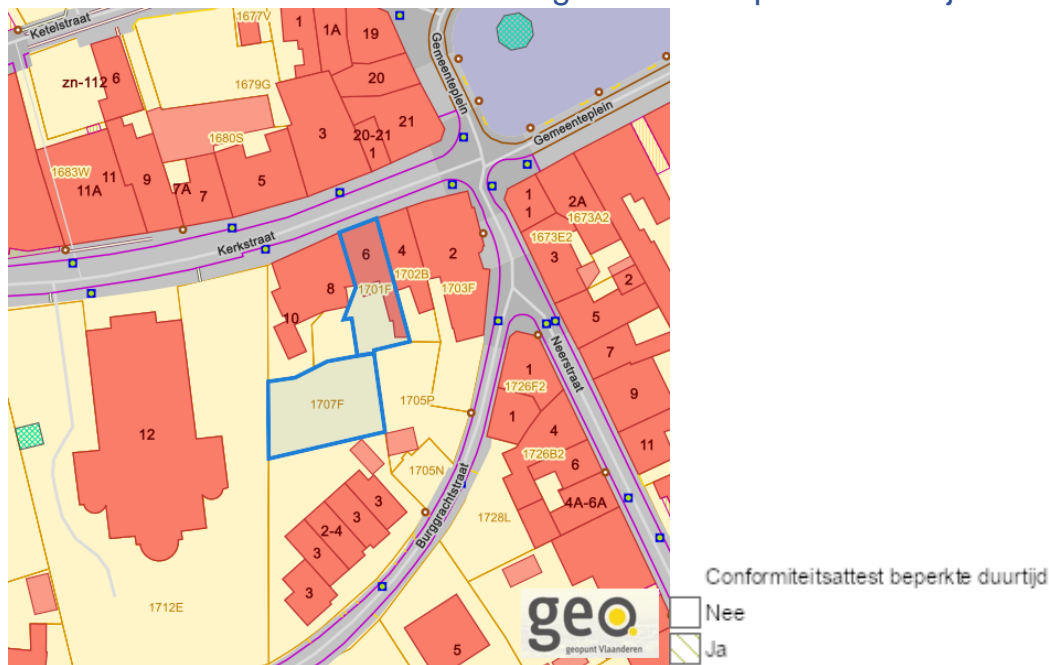
Wonen

Woningkwaliteit



www.geopunt.be

Conformiteitsattest gemeente beperkte duurtijd



www.geopunt.be

Dossier: 2024-0165/001

Kerkstraat 6, 3560 Lummen
Lummen Het Dorp, 3560 Lummen

Conformiteitsattest gemeente verplicht

