

# DC à la carte



---

*Rue Saint-Martin 10, 5354 Jallet*  
*92066A0049/00K000*

---

Lieu  
Environs  
Cadastre  
Plan régional  
Amenagement du territoire  
Sol et sous-sol  
Eau  
Nature  
Droit de préemption  
Patrimoine immobilier  
Cartes historiques  
Autres cartes

Dossier: 25-00-0052/001

---

*Lieu*

---

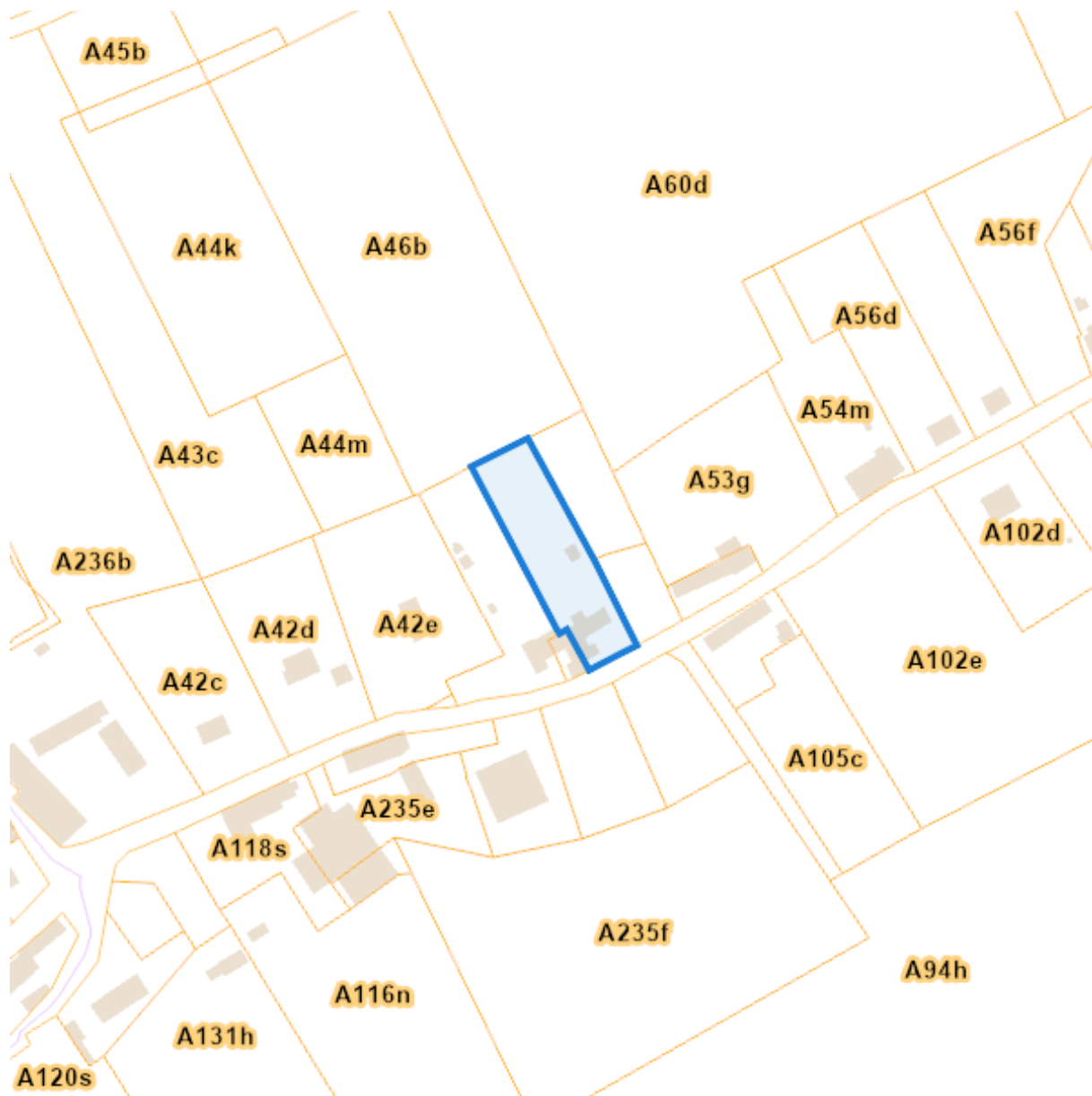


Dossier: 25-00-0052/001

---

*Environs*

---



Cadastre

Situation la plus récente



[eservices.minfin.fgov.be](http://eservices.minfin.fgov.be)

Dossier: 25-00-0052/001

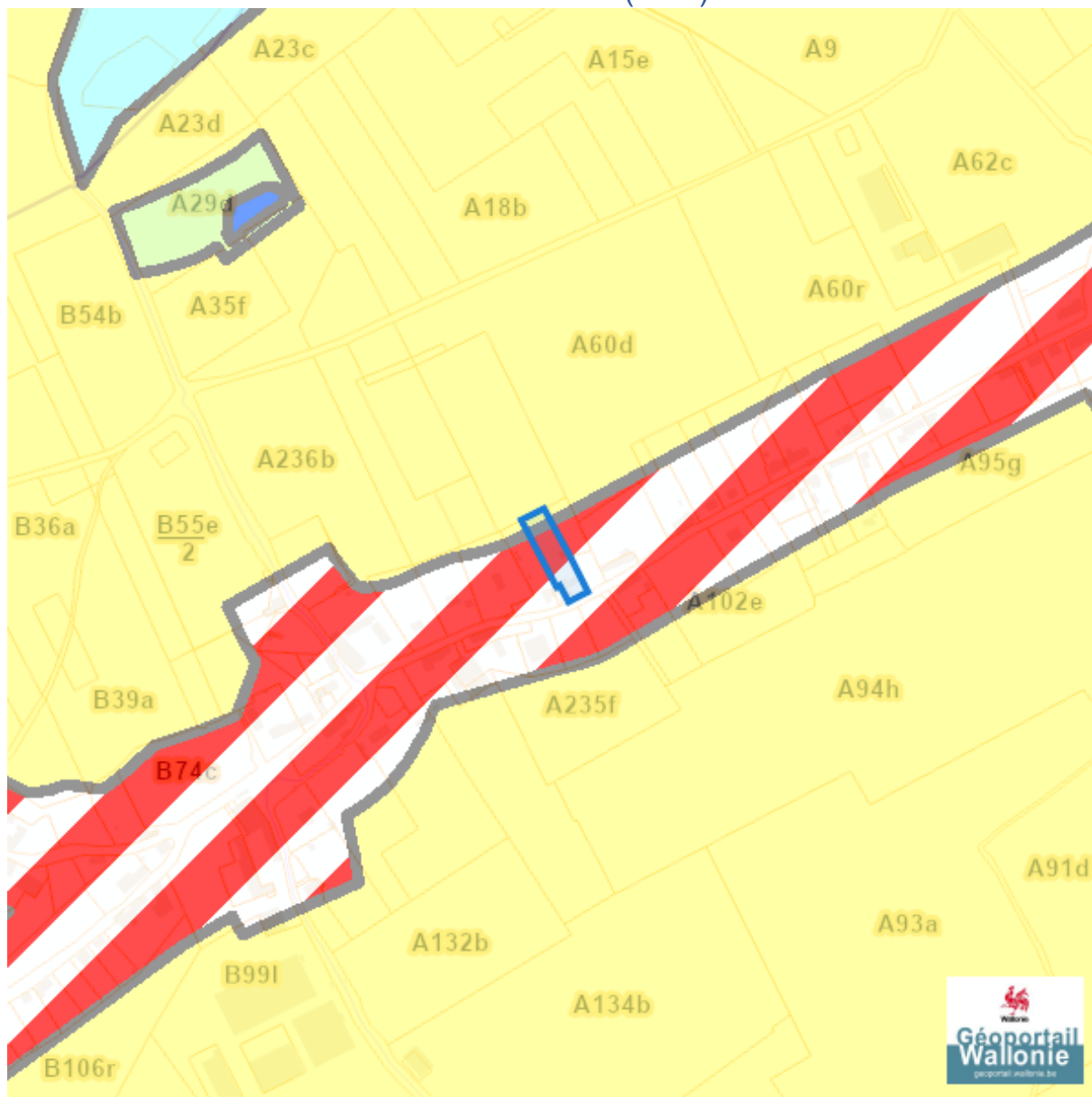


---

Plan régional





























---

Plan de secteur (PDS)



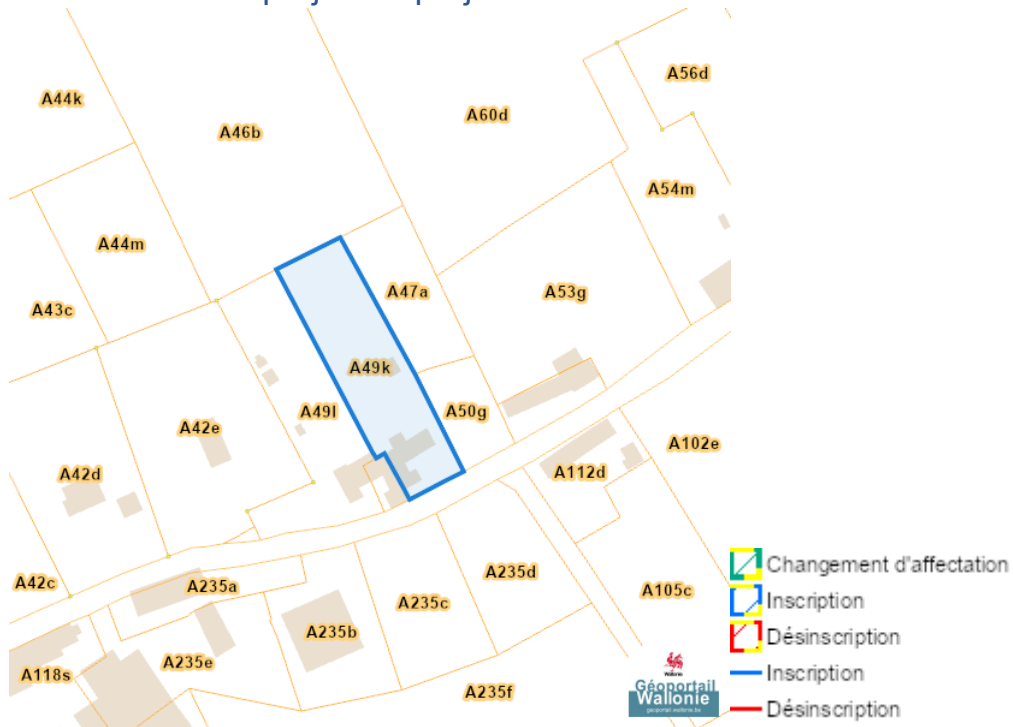
Dossier: 25-00-0052/001

Rue Saint-Martin 10, 5354 Jallet

	Habitat
	Habitat à caractère rural
	Habitat vert
	Services publics et équipements communautaires
	Centre d'enfouissement technique
	Centre d'enfouissement technique désaffecté
	Loisirs
	Activité économique mixte
	Activité économique industrielle
	Activité économique spécifique Agro-Economique
	Activité économique spécifique Grande Distribution
	Activité économique spécifique Risque majeur
	Dépendances d'extraction
	Extraction à destination agricole
	Extraction à destination forestière
	Extraction à destination espaces verts
	Extraction à destination zone naturelle
	Aménagement communal concerté
	Aménagement communal concerté à caractère économique
	Enjeu communal
	Enjeu régional
	Agricole
	Forestière
	Espaces verts
	Naturelle
	Parc
	Eau
	Non affectée ("zone blanche")

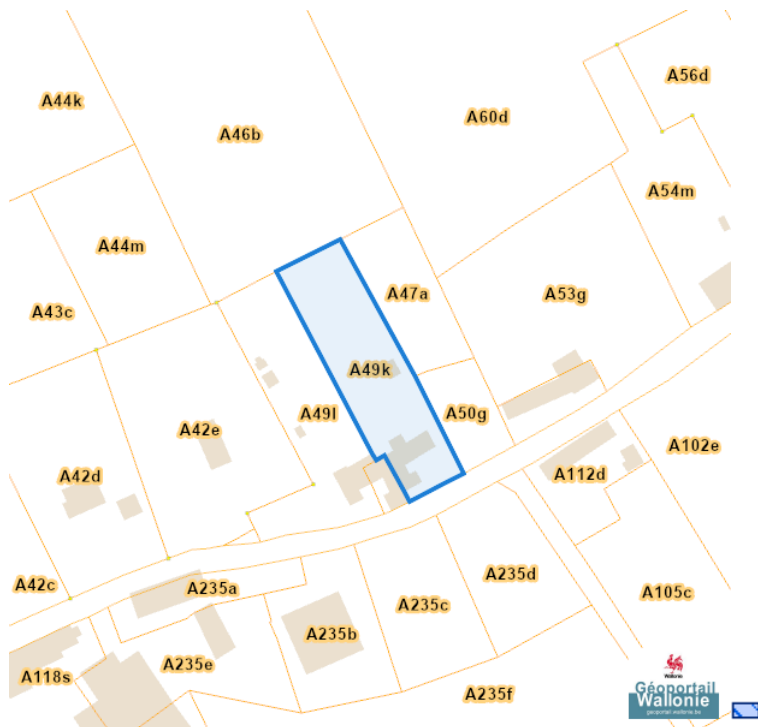
Dossier: 25-00-0052/001

### Avant-projets et projets de modification du Plan du Secteur

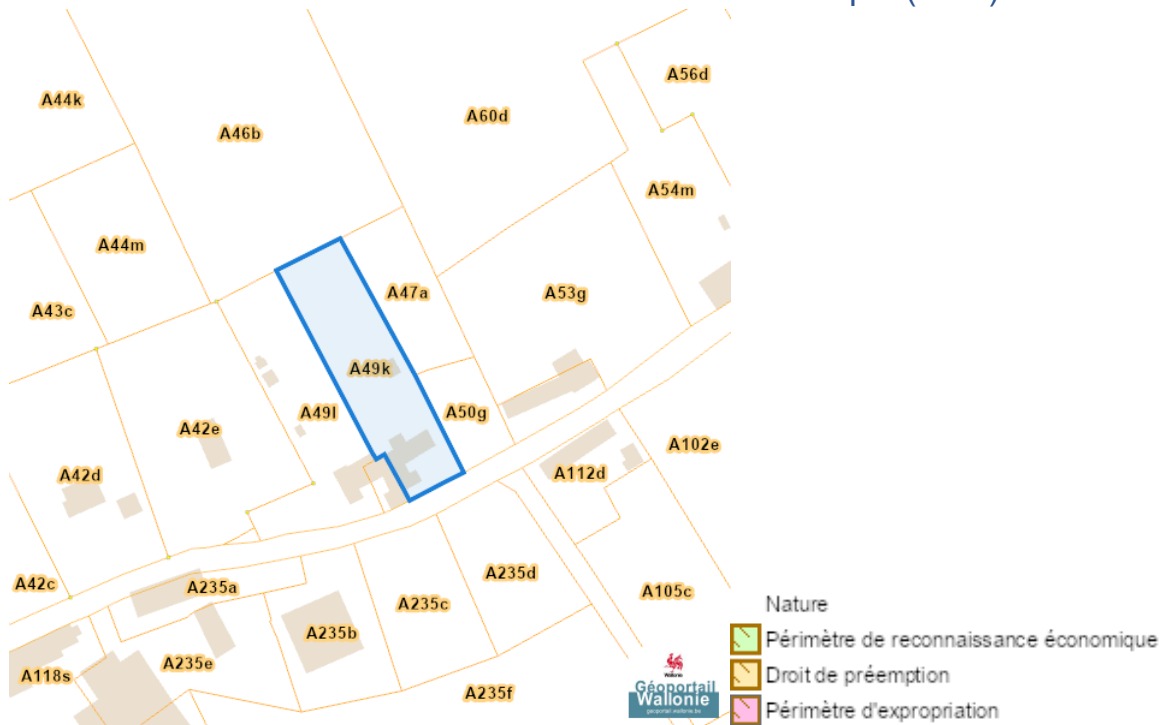




### Périmètres de remembrement urbain (PRU)



### Périmètres de reconnaissance économique (PRE)



Rue Saint-Martin 10, 5354 Jallet

## Périmètres de rénovation urbaine



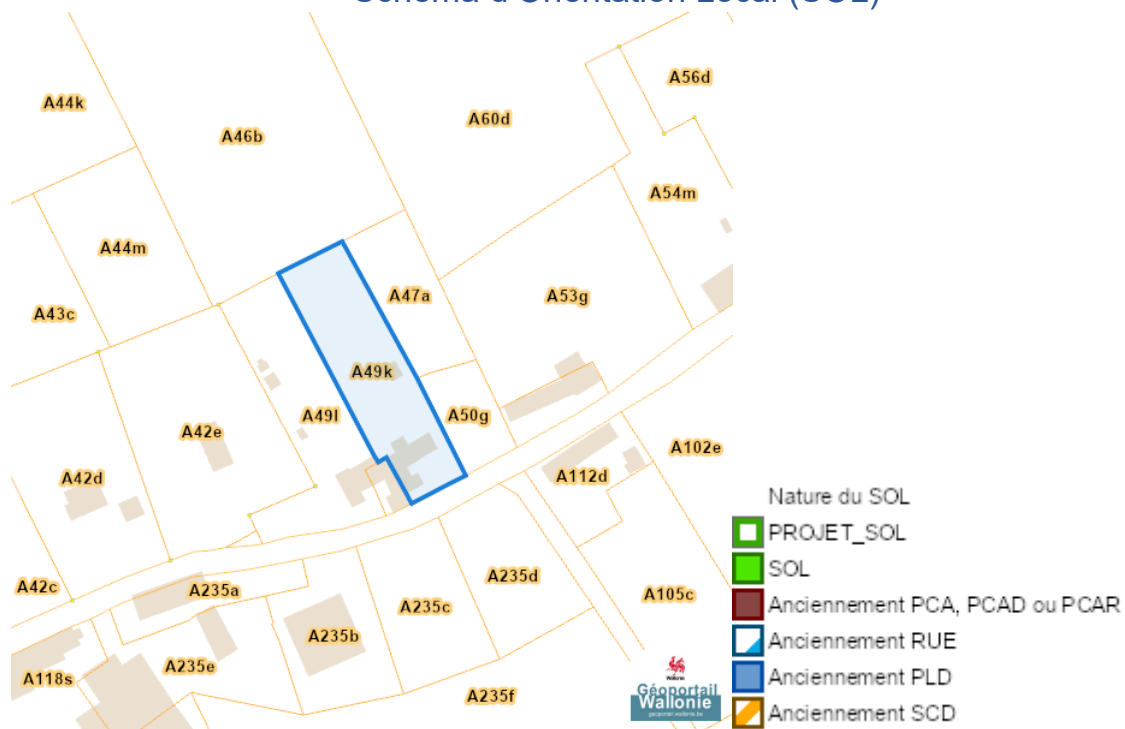
## Périmètres de revitalisation urbaine



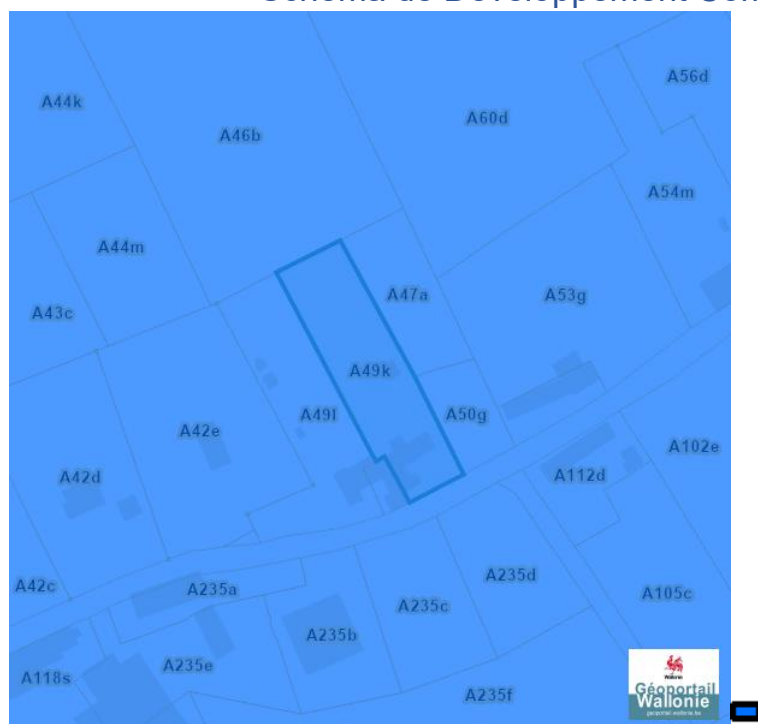
Dossier: 25-00-0052/001

Rue Saint-Martin 10, 5354 Jallet

## Schéma d'Orientation Local (SOL)

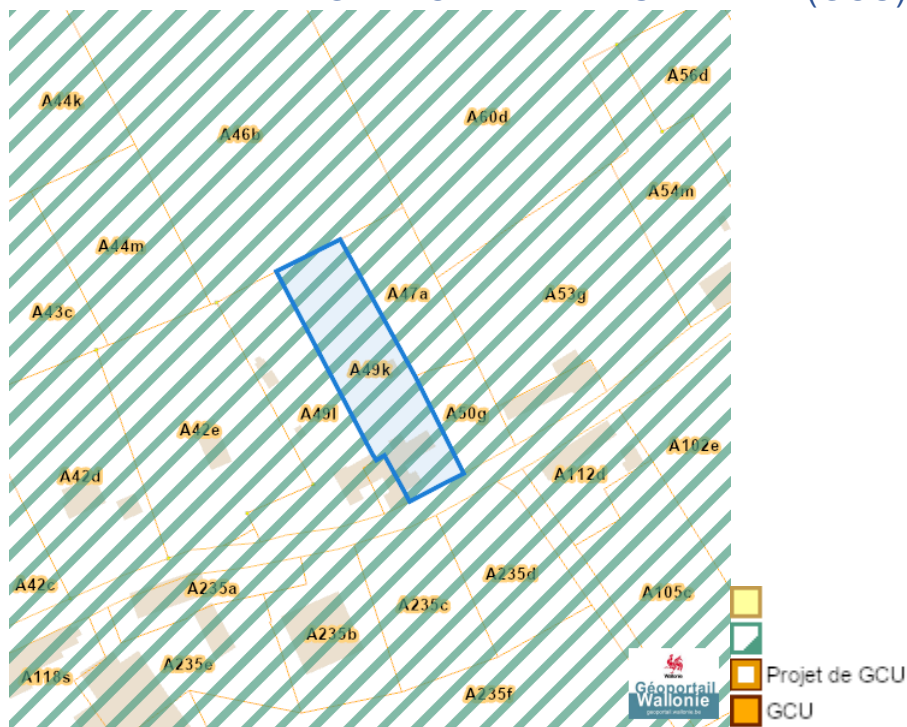


## Schéma de Développement Communal (SDC)

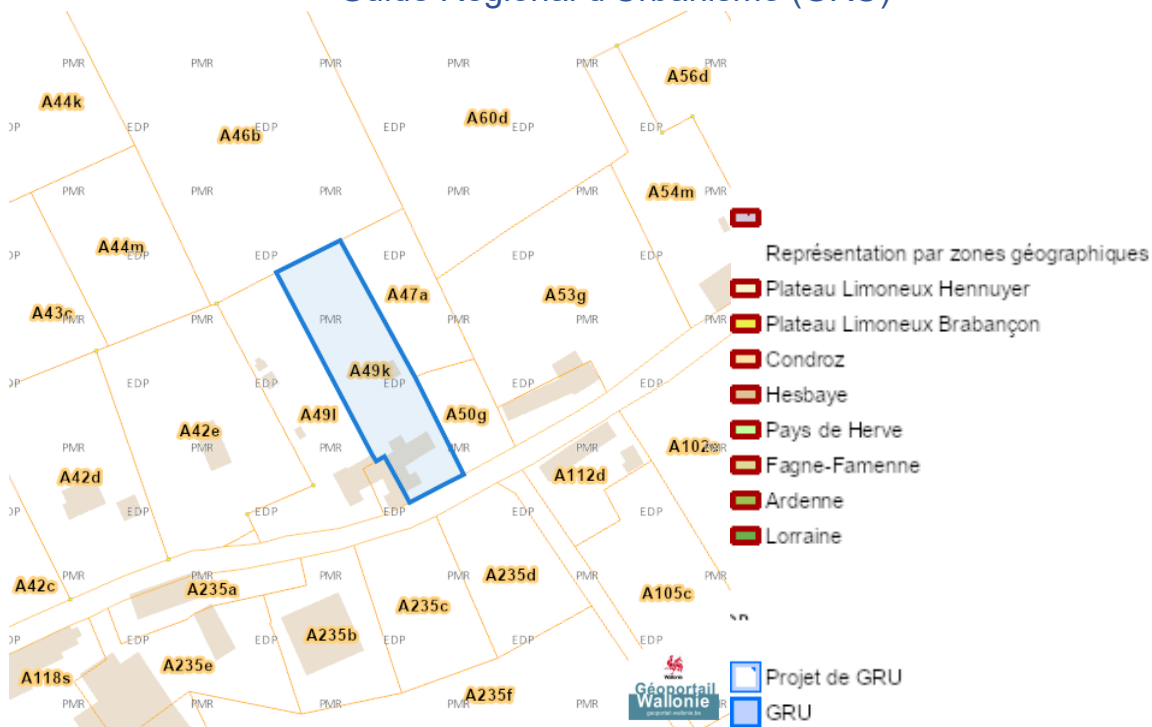


Dossier: 25-00-0052/001

### Guide Communal d'Urbanisme (GCU)



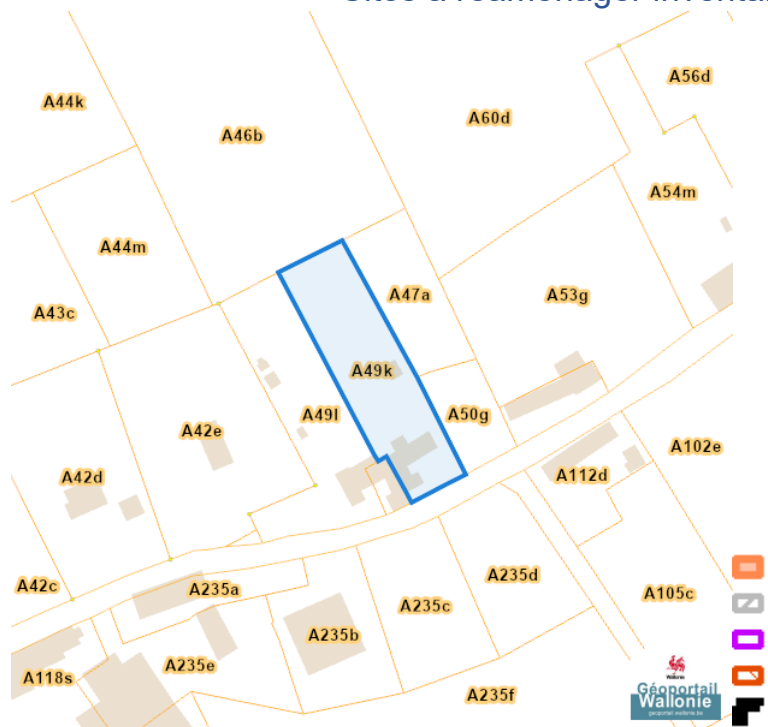
### Guide Régional d'Urbanisme (GRU)



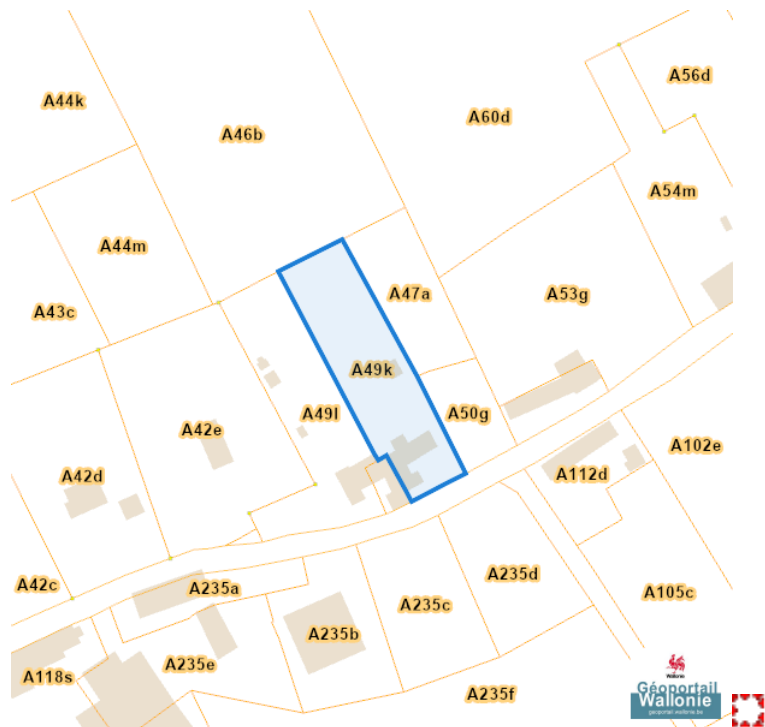
### Sites à réaménager de droit (SAR)



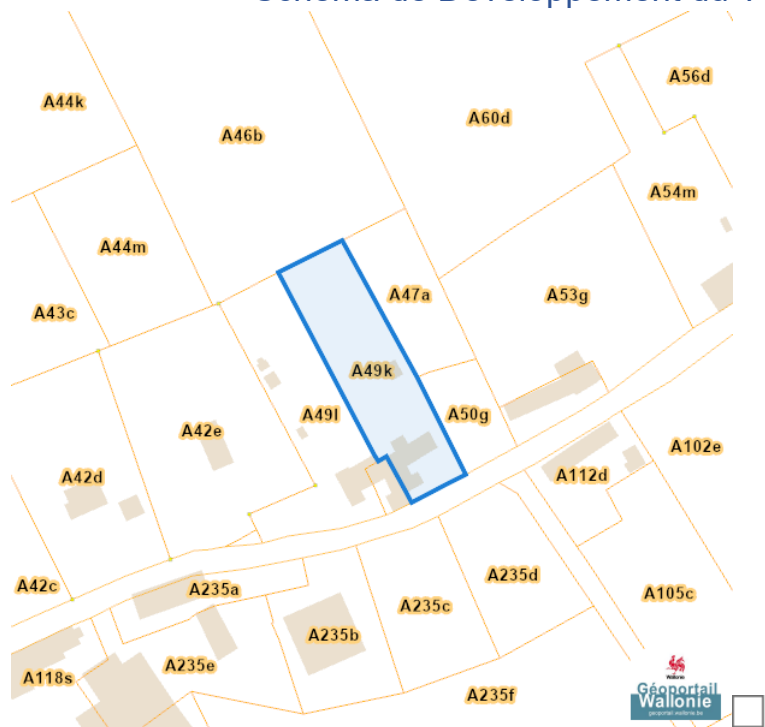
### Sites à réaménager inventaire (ISA)

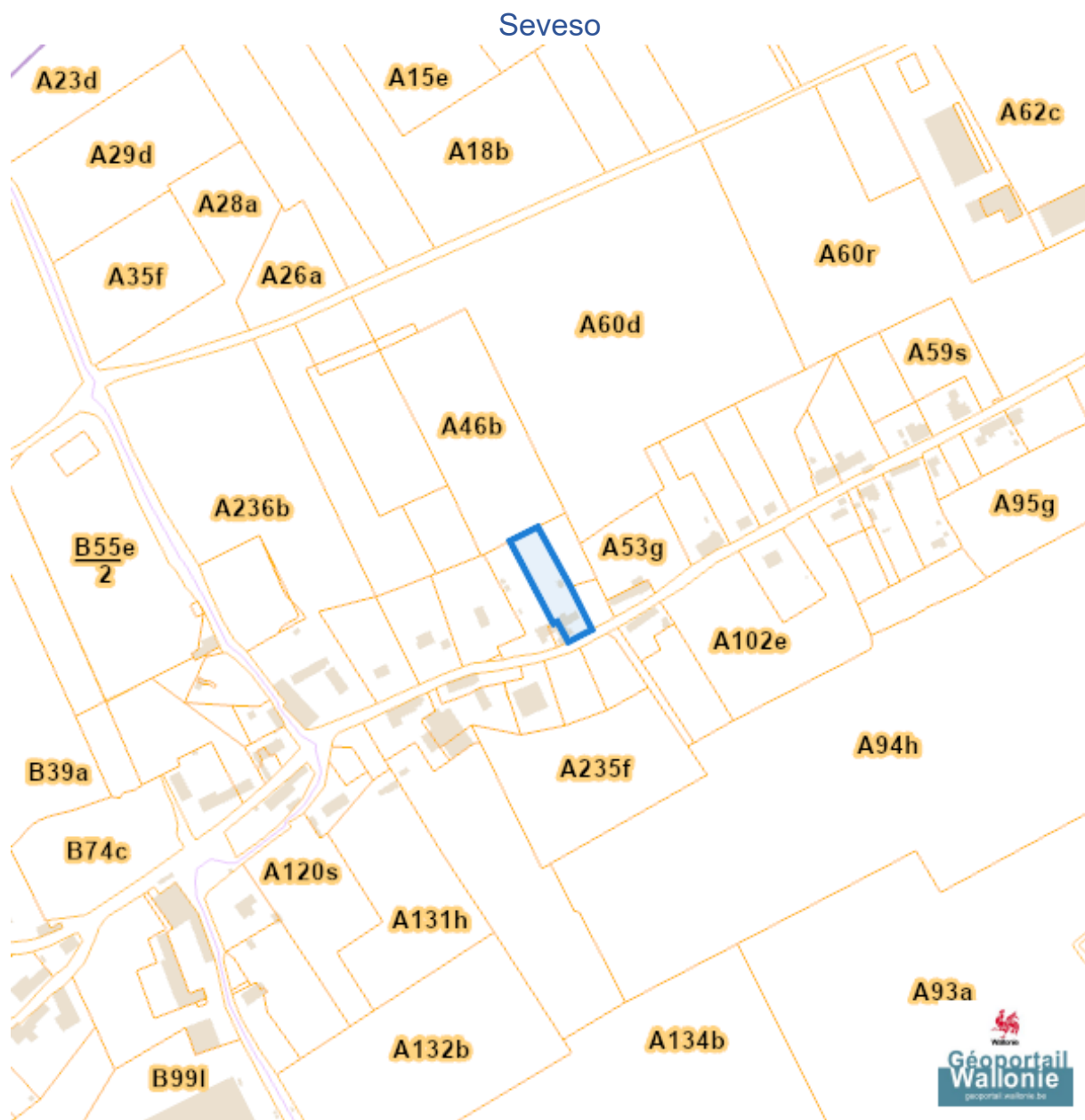


### Taxation des bénéfices résultant d'une révision du plan de secteur



### Schéma de Développement du Territoire (SDT)



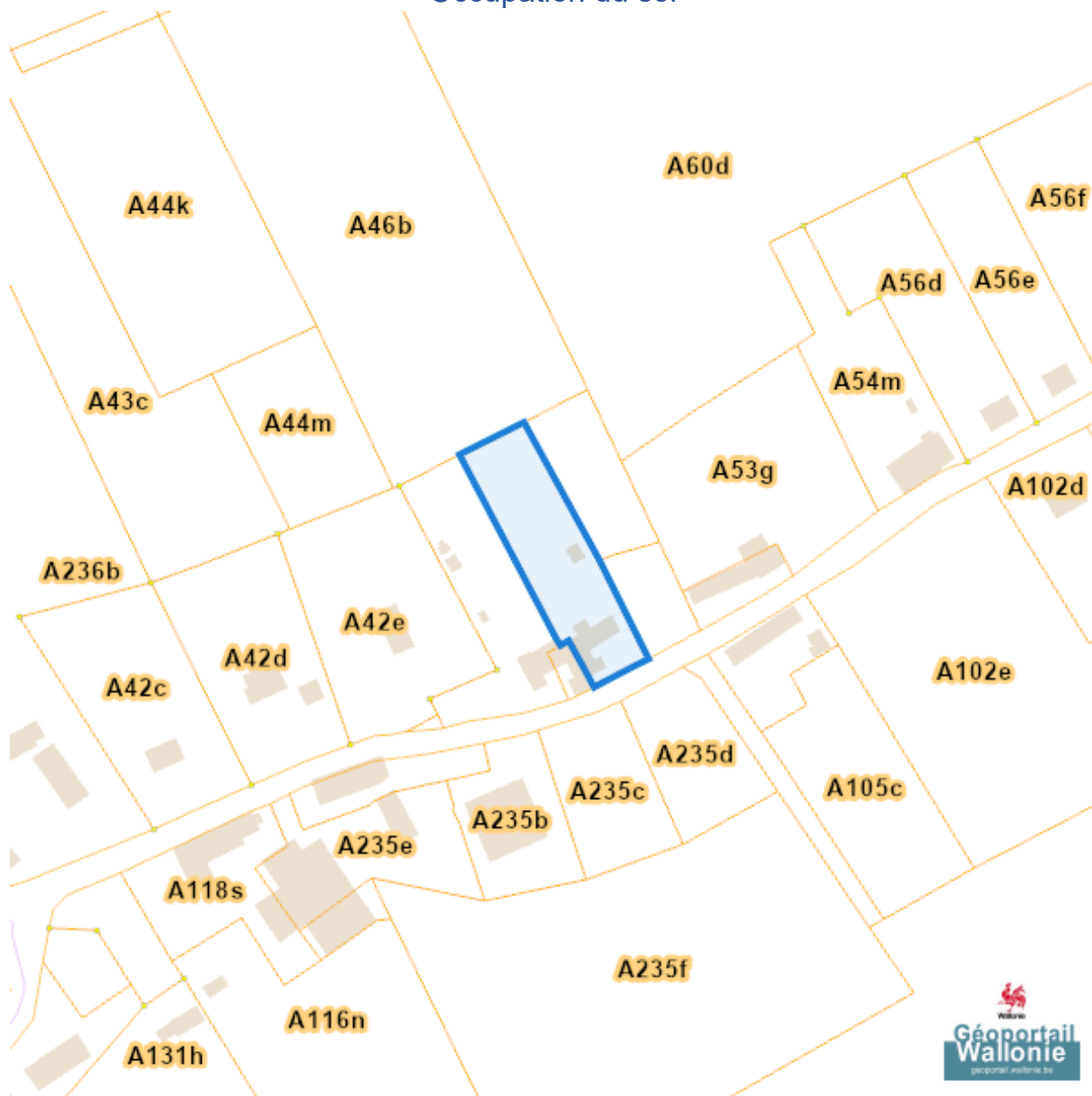


---

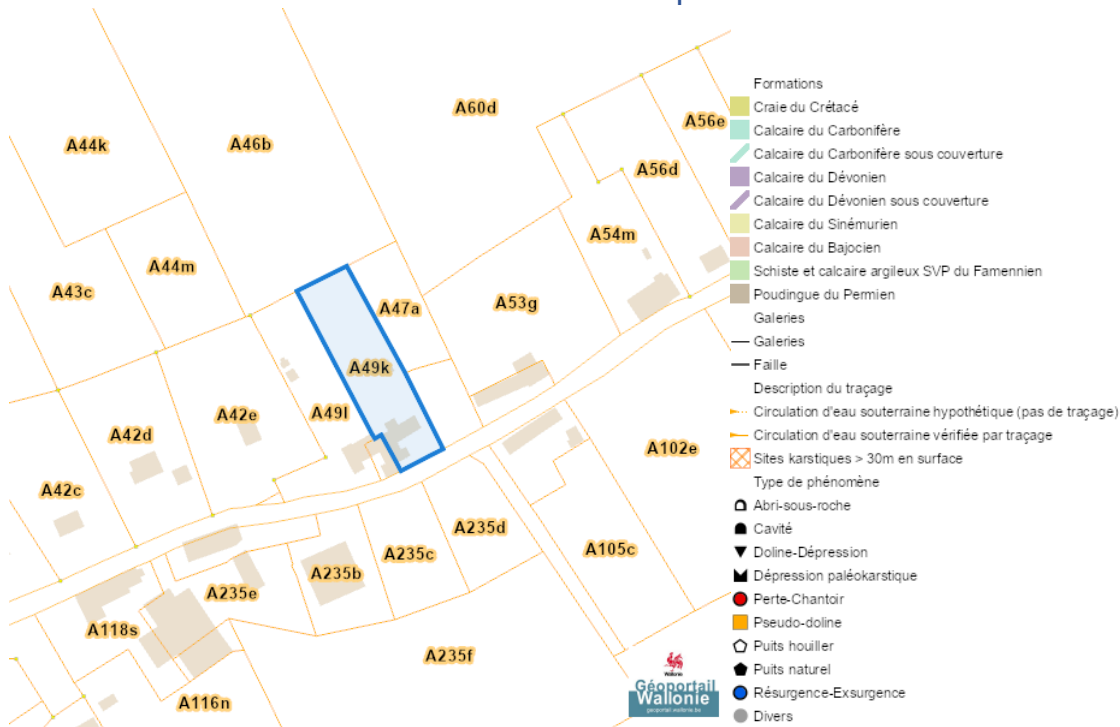
*Sol et sous-sol*

---

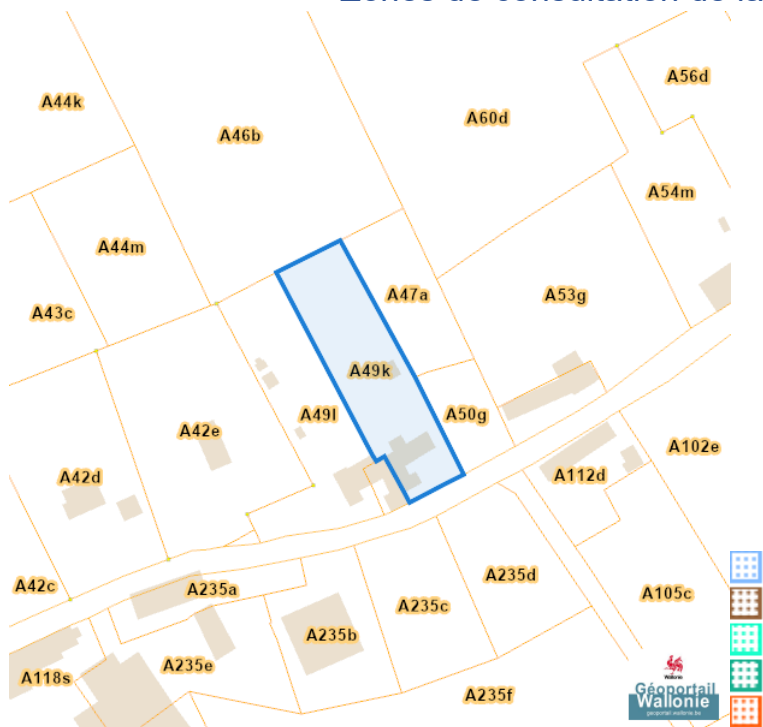
Occupation du sol



### Sites Karstiques

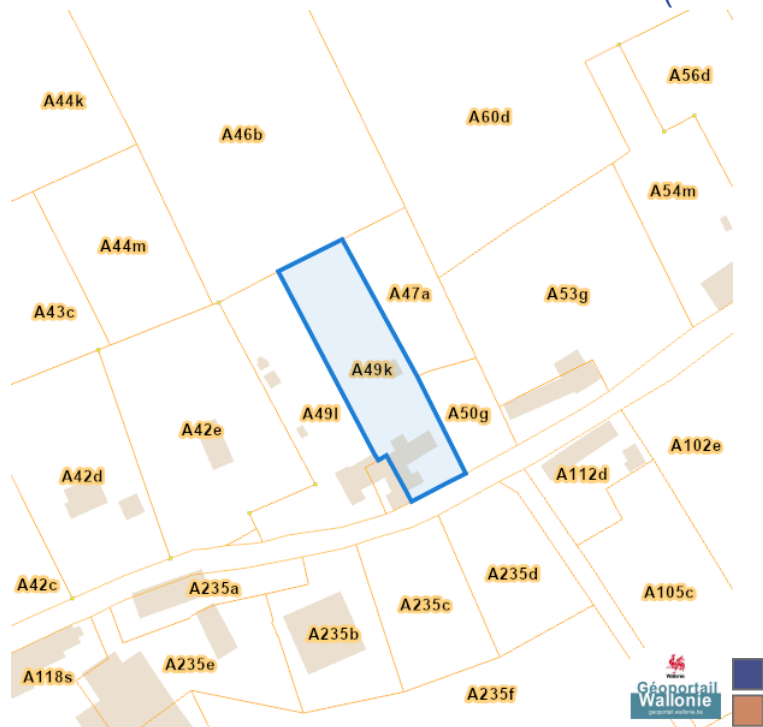


### Zones de consultation de la DRIGM

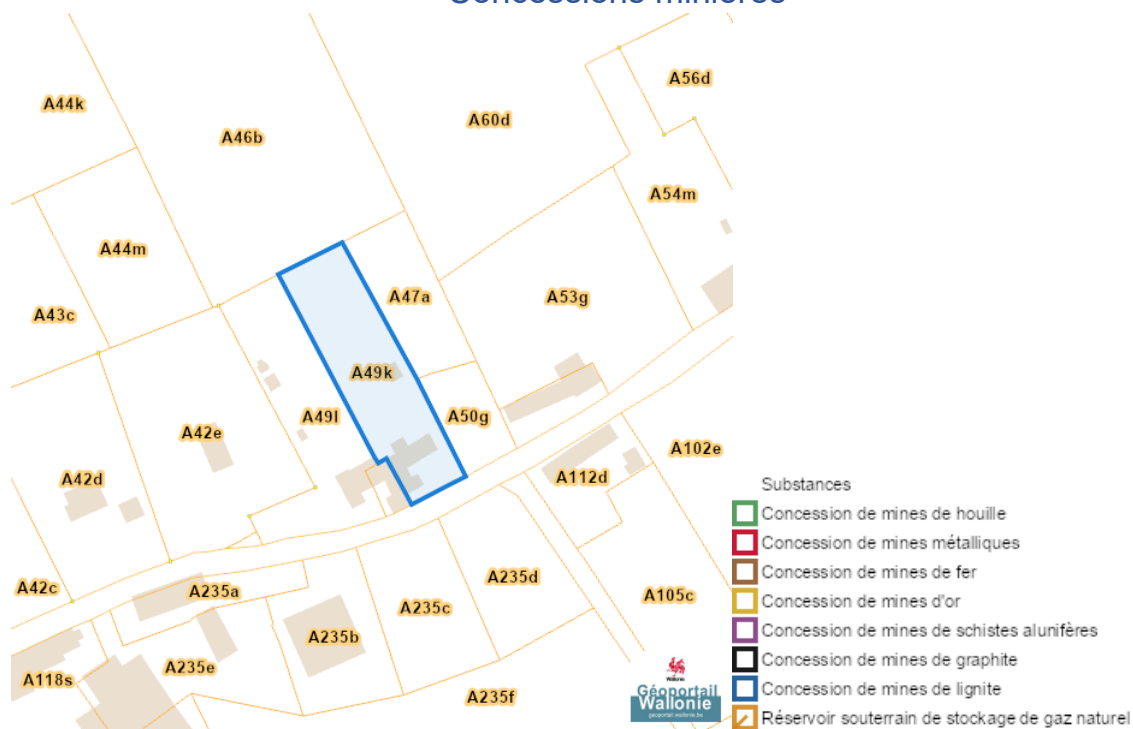


Rue Saint-Martin 10, 5354 Jallet

## Etat des sols (BDES)



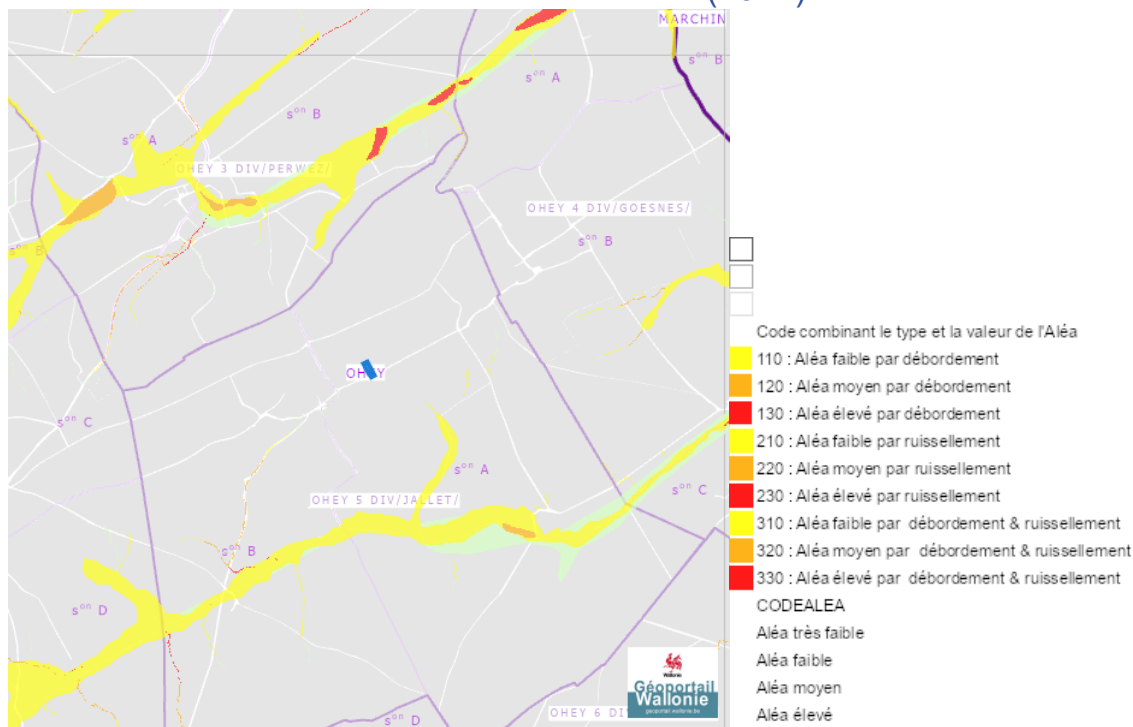
## Concessions minières



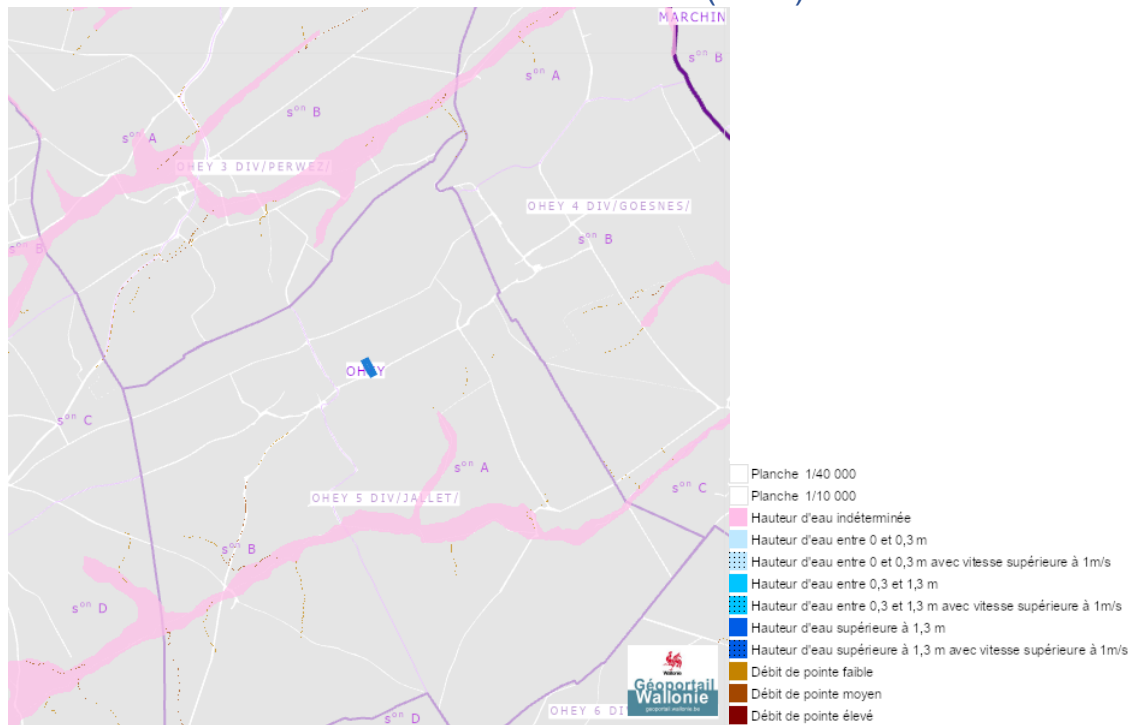
Dossier: 25-00-0052/001

Eau

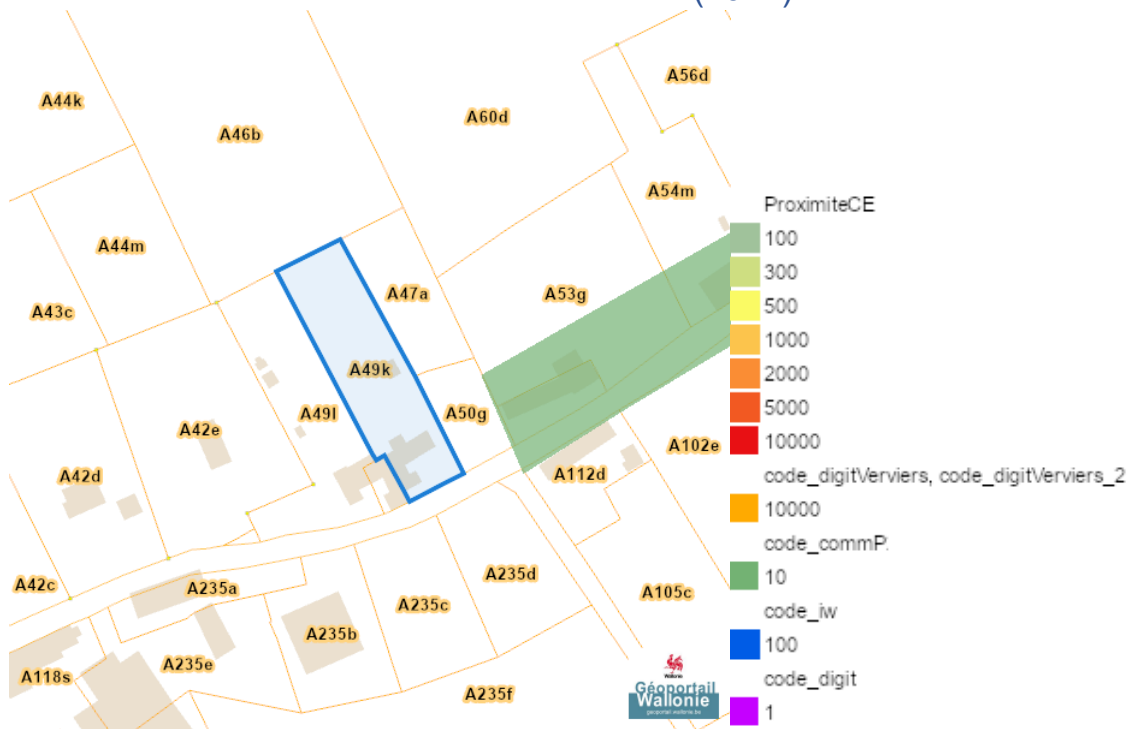
Aléa d' inondation (2021)



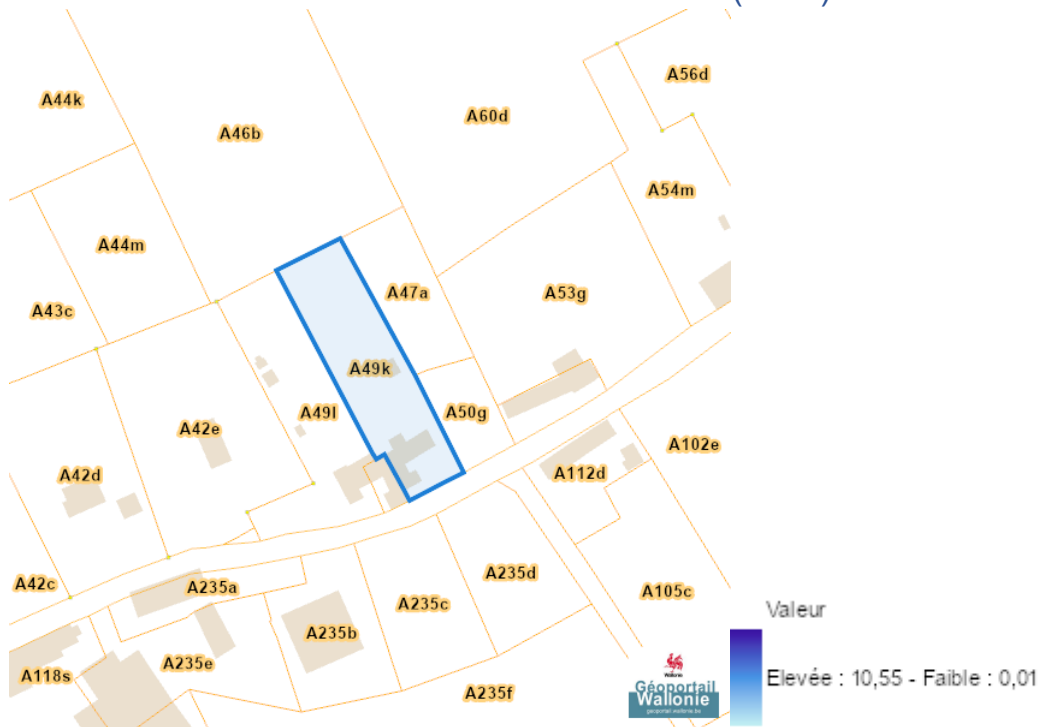
Zones inondables (2021)



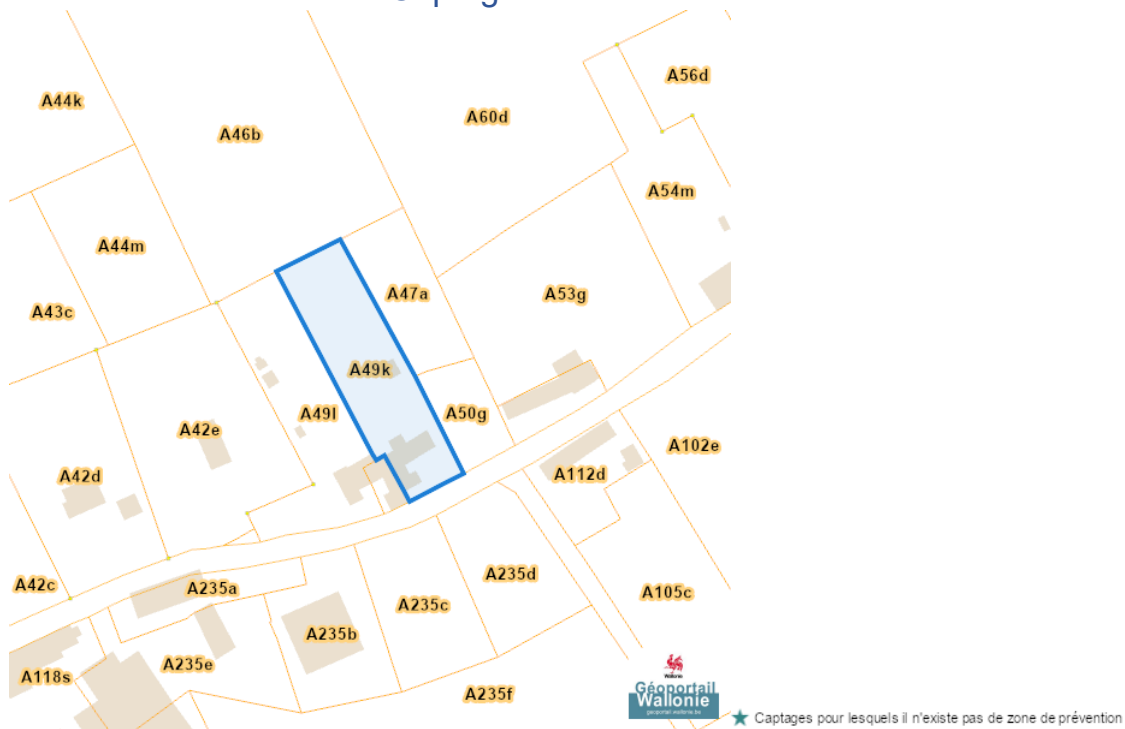
### Zones inondees (2021)



### Zones inondees IDW (2021)



### Captages en eaux de surface















### Captages en eaux souterraines



### Plan d'Assainissement par Sous-bassin Hydrographique (PASH)

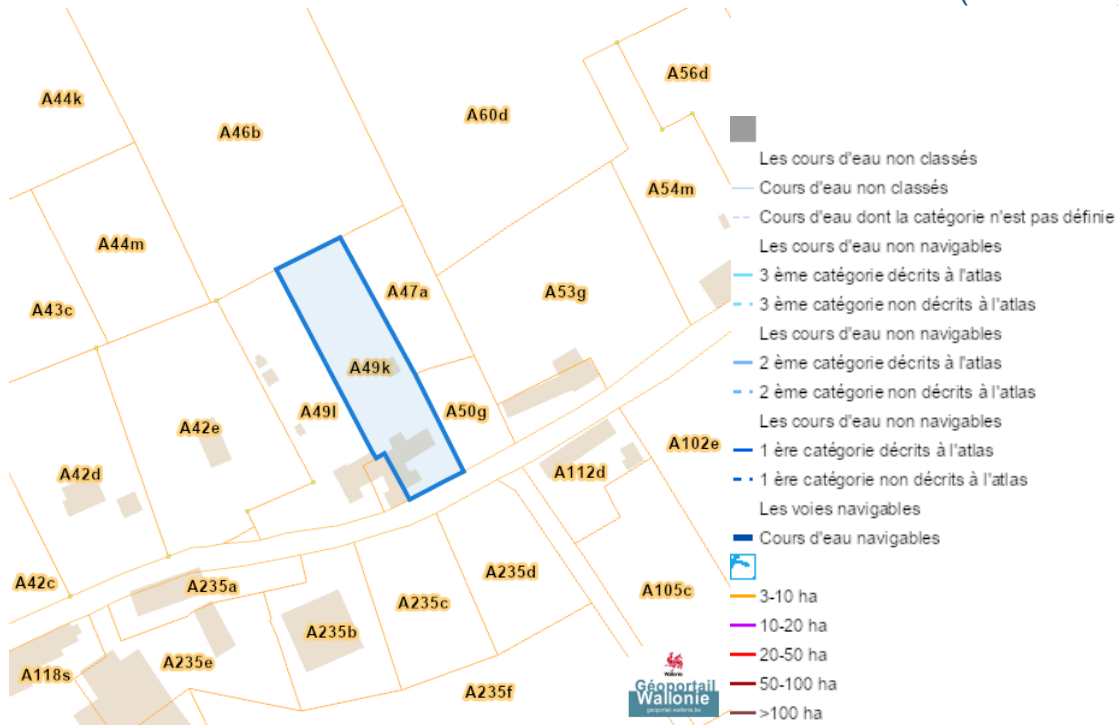


Rue Saint-Martin 10, 5354 Jallet

-  Existant
-  En construction
-  A l'étude
-  A déclasser
-  Hors Wallonie
-  Egout gravitaire - Existant (localisation vérifiée)
-  Egout gravitaire - Existant (schématique, localisation à vérifier)
-  Egout gravitaire - En construction
-  Egout gravitaire - A l'étude
-  Egout gravitaire - Existence à vérifier auprès de la commune
-  Egout sous pression - Existant (localisation vérifiée)
-  Egout sous pression - Existant (schématique, localisation à vérifier)
-  Egout sous pression - En construction
-  Egout sous pression - A l'étude
-  Egout sous pression - Existence à vérifier auprès de la commune
-  Strictement eaux usées
-  Strictement eaux claires
-  Unitaire (eaux usées et claires)
-  Collecteur gravitaire - Existant (localisation vérifiée)
-  Collecteur gravitaire - Existant (schématique, localisation à vérifier)
-  Collecteur gravitaire - En construction
-  Collecteur gravitaire - A l'étude
-  Collecteur sous-pression - Existant (localisation vérifiée)
-  Collecteur sous-pression - Existant (schématique, localisation à vérifier)
-  Collecteur sous-pression - En construction
-  Collecteur sous-pression - A l'étude

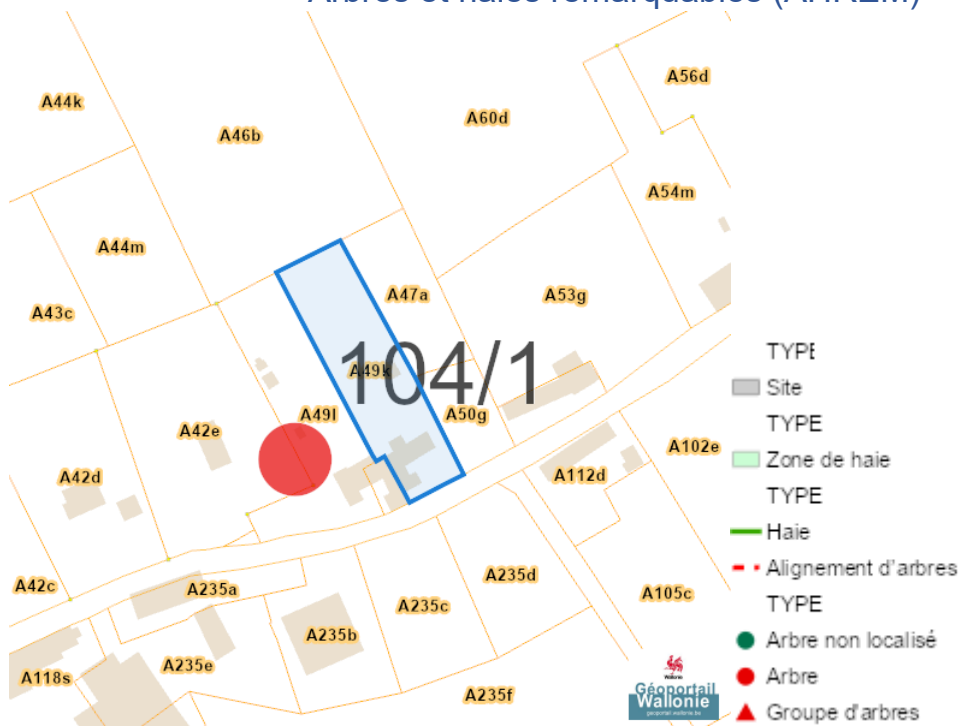
Dossier: 25-00-0052/001

### Axes de ruissellement concentré et données associées (LIDAXES)

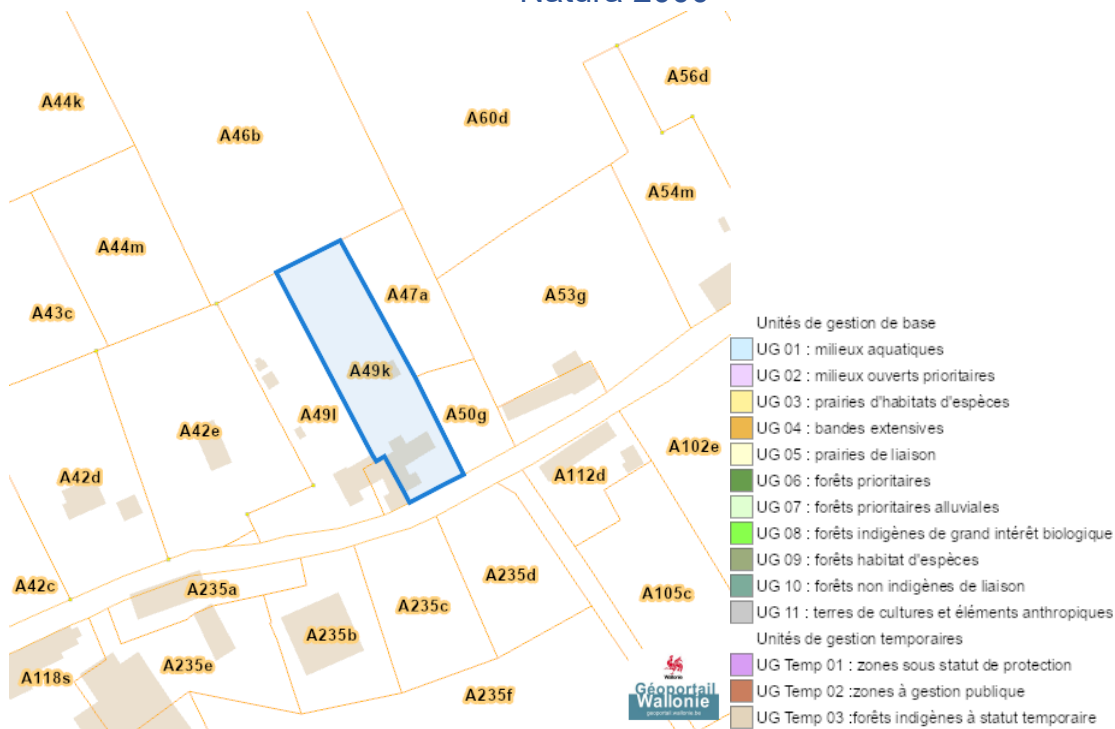


Nature

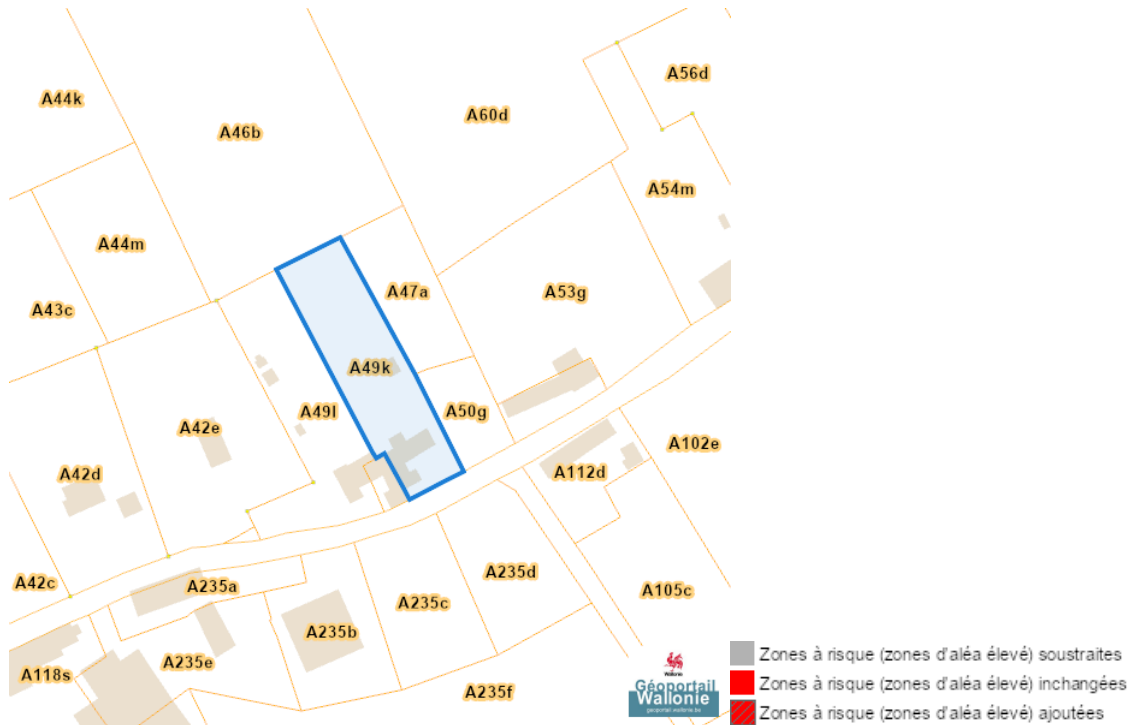
Arbres et haies remarquables (AHREM)



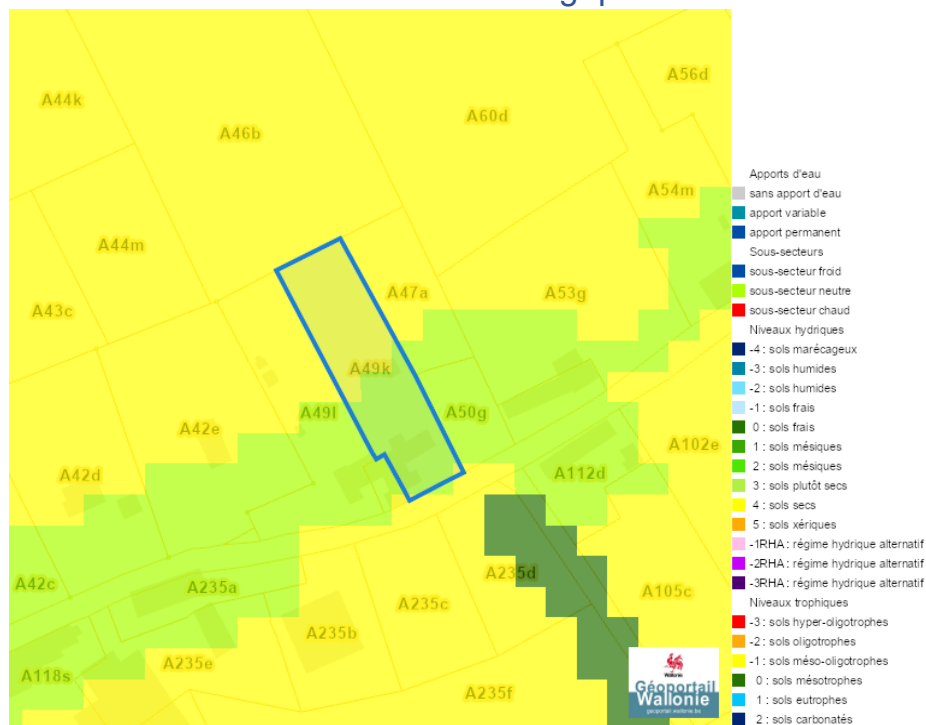
Natura 2000



### Loi sur le contrat d'assurance terrestre



### Fichier ecologique des essences



### Conservation de la nature



### Peste porcine africaine



### Parcelle agricole anonyme 2019 (SIGEC)

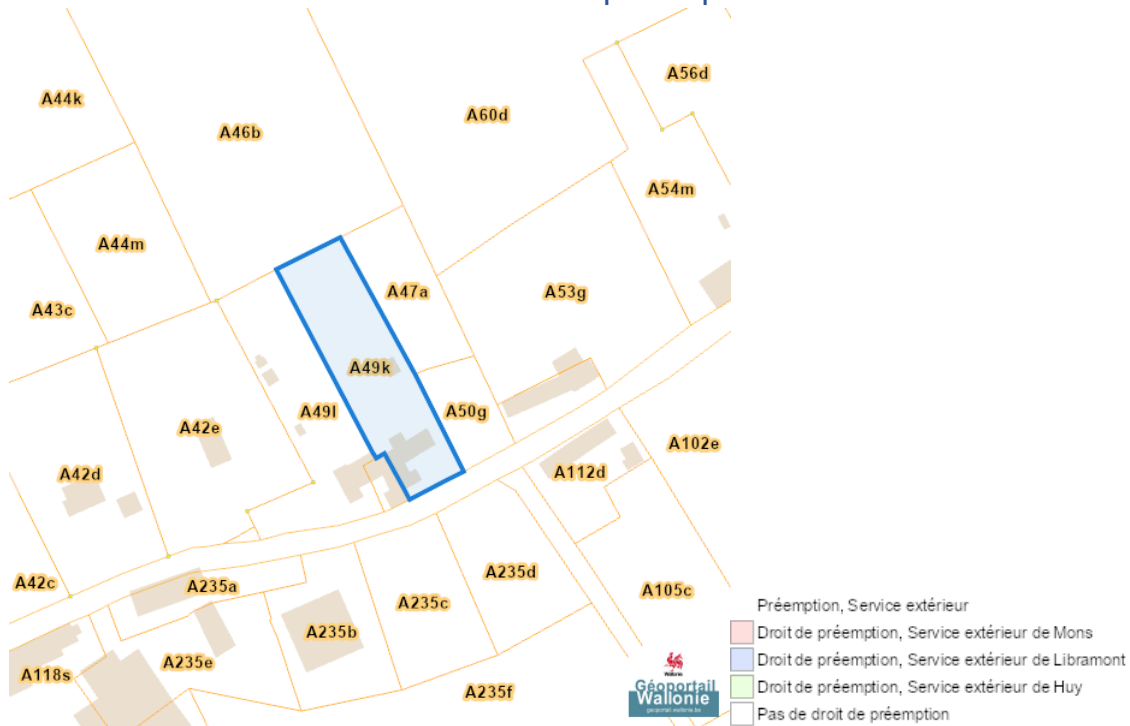


### Parcelle agricole anonyme 2022 (SIGEC)



*Droit de préemption*

Communes préemptibles



Périmètre d'application d'un droit de préemption



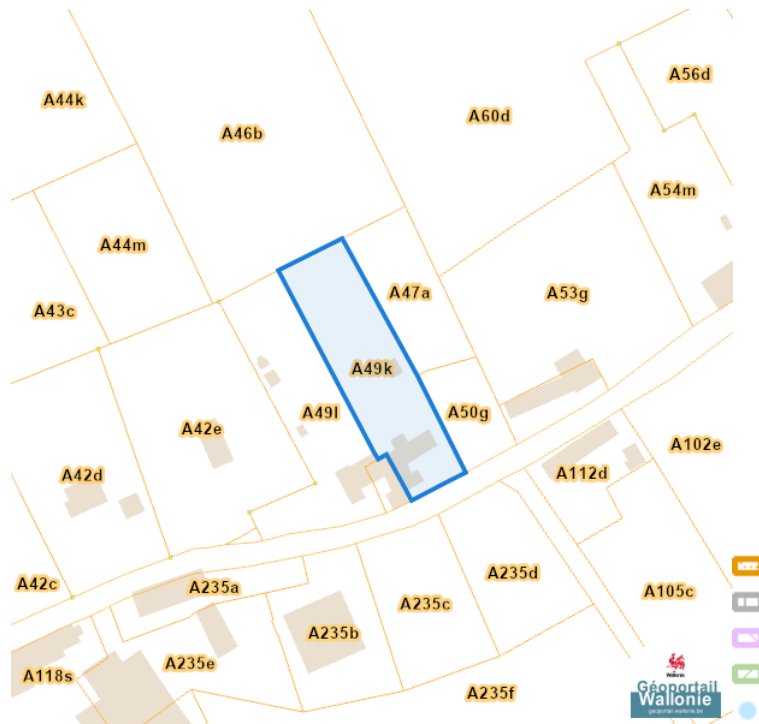


---

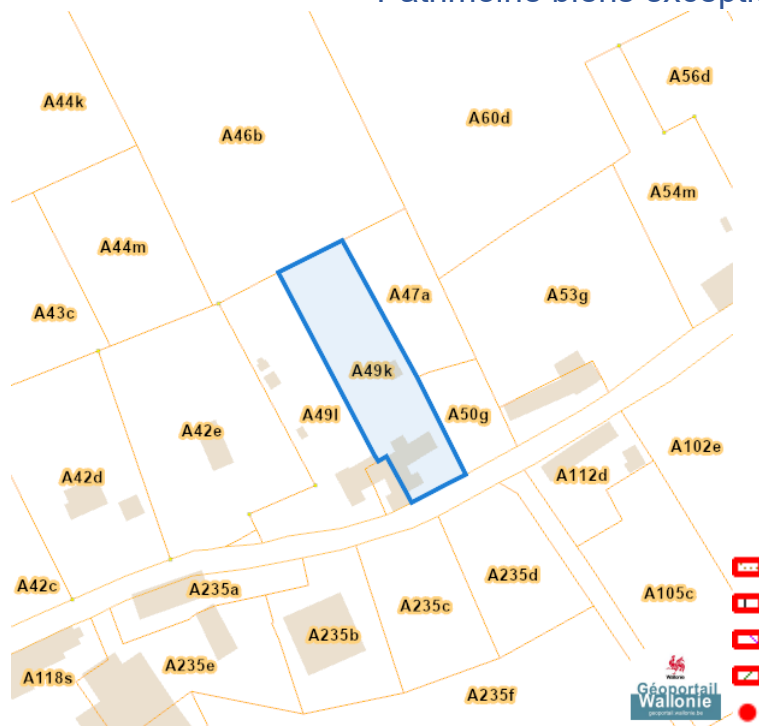
*Patrimoine immobilier*


---

### Patrimoine biens en liste de sauvegarde

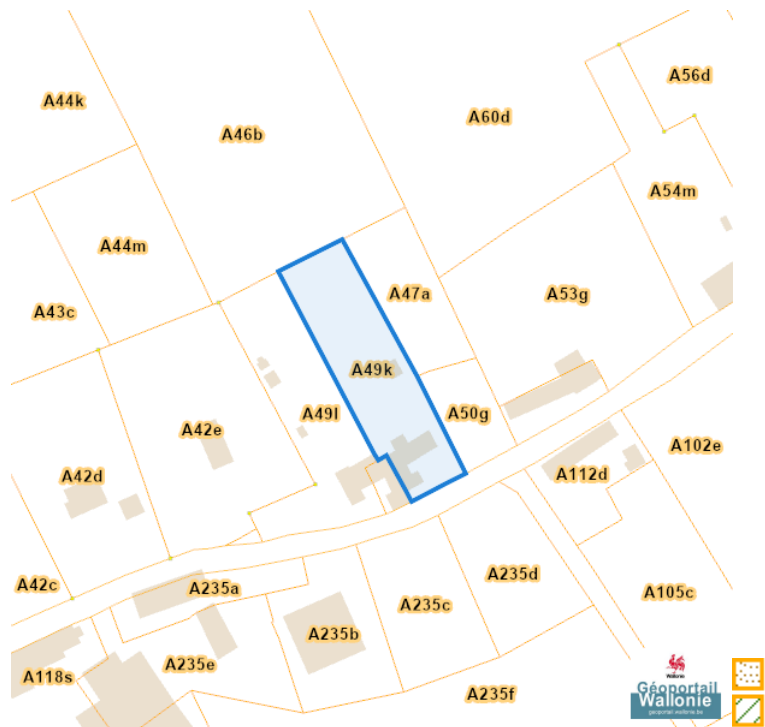


### Patrimoine biens exceptionnels

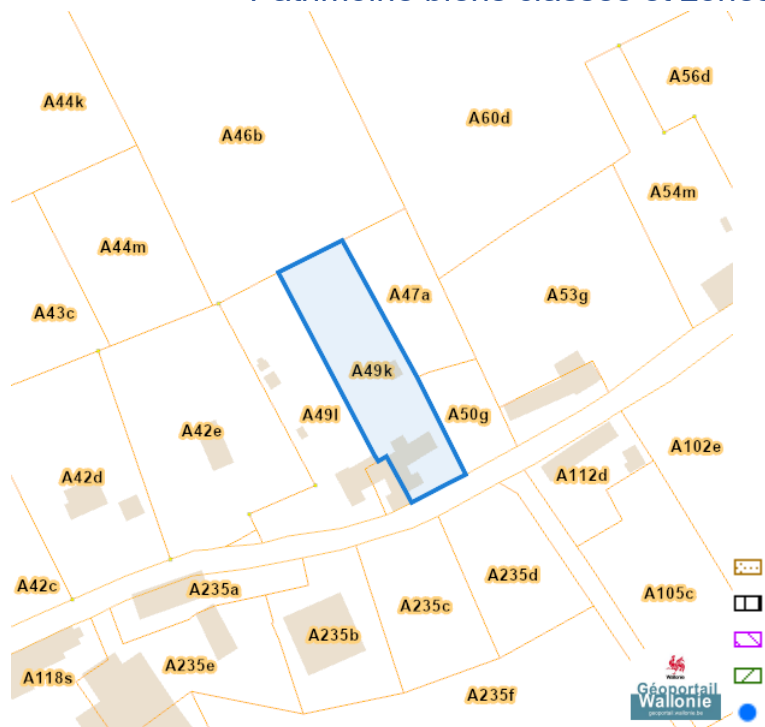


Dossier: 25-00-0052/001

### Patrimoine biens mondiaux



### Patrimoine biens classés et zones de protection

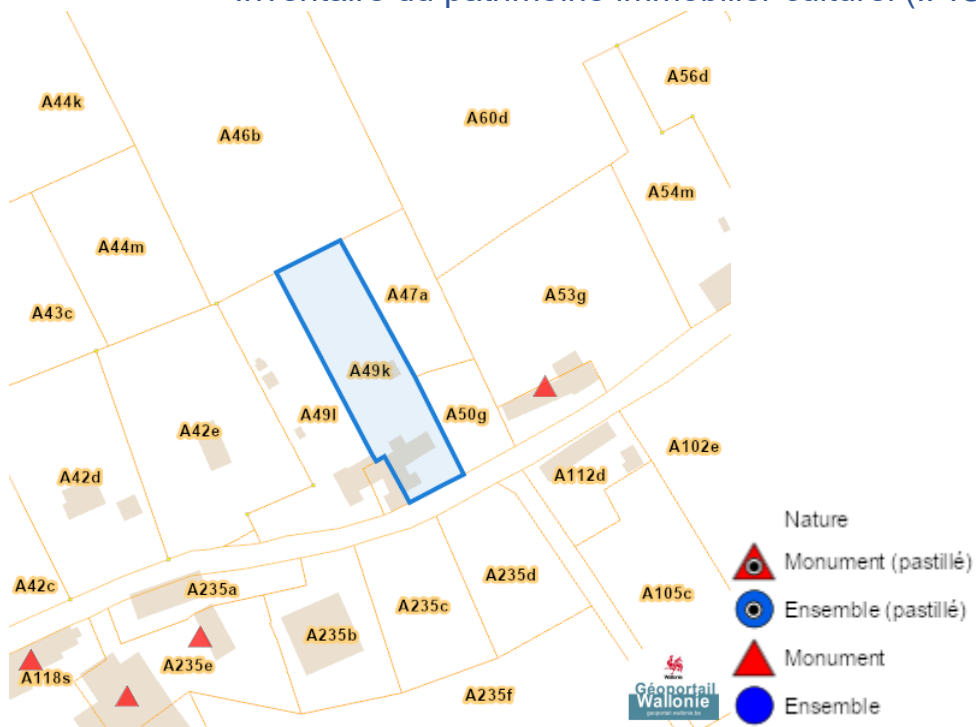


Rue Saint-Martin 10, 5354 Jallet

## Carte archéologique



## Inventaire du patrimoine immobilier culturel (IPIC)



Dossier: 25-00-0052/001

Cartes historiques

Atlas des voiries vicinales

