

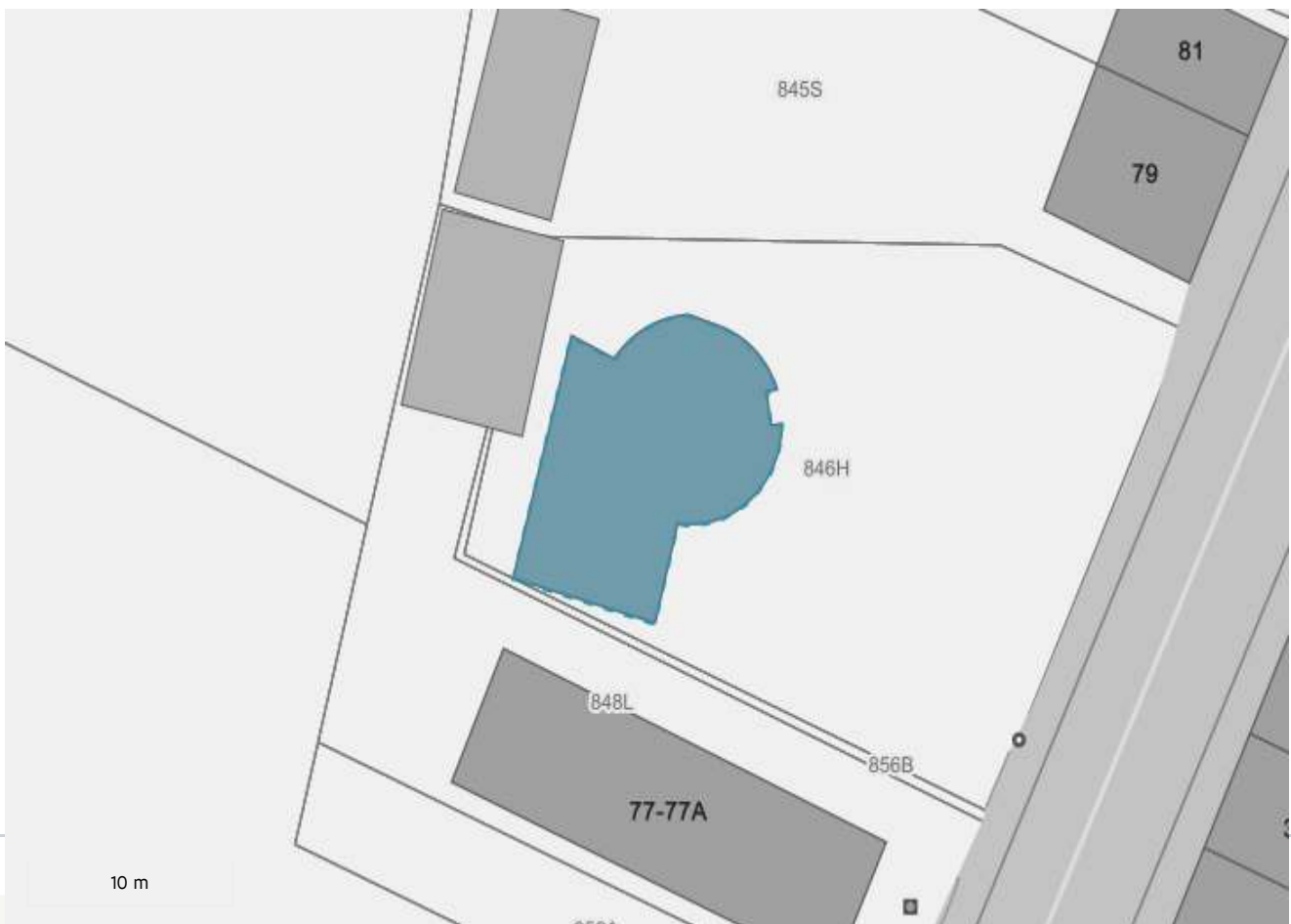
[\(/\)](#)

Inventaris

BESCHERMD MONUMENT

Molenrump

beschermd monument van 22-02-1980 tot heden

ID: 12110 URI: <https://id.erfgoed.net/aanduidingsobjecten/12110> 

de Vlaamse overheid

uitgegeven door [het agentschap Onroerend Erfgoed](https://www.onroerenderfgoed.be/)
(<https://www.onroerenderfgoed.be/>)Onroerend
Erfgoed

Besluiten

[Privacyverklaring](https://www.onroerenderfgoed.be/privacyverklaring)
(<https://www.onroerenderfgoed.be/privacyverklaring>)[Juridische informatie](https://www.onroerenderfgoed.be/juridische-informatie)[https://www.onroerenderfgoed.be/juridische informatie](https://www.onroerenderfgoed.be/juridische-informatie)
<https://www.onroerenderfgoed.net/besluiten/1377>**definitieve beschermingsbesluiten:** 22-02-1980 ID: 1377

Rechtsgevolgen

i Meer informatie over de rechtsgevolgen van beschermingen vind je op [onze website](https://www.onroenderfgoed.be/de-gevolgen-van-een-bescherming) (<https://www.onroenderfgoed.be/de-gevolgen-van-een-bescherming>).

Provincie

West-Vlaanderen

Gemeente

Ieper

Deelgemeente

Elverdinge

Straat

Vlamertingestraat

Locatie

Vlamertingestraat (Ieper)

Nauwkeurigheid zone

Tot op 15m

Oppervlakte zone

135m²

Beschermingsdossiers

4.01/33011/309.1

DW000363

OW000621

Typologie: [maalderijen](https://id.erfgoed.net/thesauri/erfgoedtypes/274) (<https://id.erfgoed.net/thesauri/erfgoedtypes/274>),
[windmolens](https://id.erfgoed.net/thesauri/erfgoedtypes/514) (<https://id.erfgoed.net/thesauri/erfgoedtypes/514>)

Datering: [interbellum](https://id.erfgoed.net/thesauri/dateringen/1070) (<https://id.erfgoed.net/thesauri/dateringen/1070>),
[tweede kwart 19de eeuw](https://id.erfgoed.net/thesauri/dateringen/1063) (<https://id.erfgoed.net/thesauri/dateringen/1063>)

[Duvilers, Adolphe](https://inventaris.onroenderfgoed.be/personen/2003) (<https://inventaris.onroenderfgoed.be/personen/2003>) (Ontwerper)

[Project beschermingsdatabank 2013-2016](https://inventaris.onroenderfgoed.be/gebeurtenissen/1028)

(<https://inventaris.onroenderfgoed.be/gebeurtenissen/1028>) (beschermingen: van 01-01-

2013 tot 30-06-2016)

Beschrijving

De stenen molenrump met interieur en inboedel, is beschermd als monument.

Waarden

De stenen molenrump en interieur en inboedel van de stenen molenrump meer bepaald:

1. 3 koppels stenen in serie :

- Overbrenging door middel van as uit de machinekamer;
- koppeling met kamwielen (schuin opgestelde kammen);
- 2 steenkuipen;
- 2 schuddebakken en trechters;
- lichtstelsel;

2. Haverpletter met overbrenging;

3. Elevator in houten kanalen met vierkante doorsnede;

4. Builmolen;

5. Cilindermolen;

6.1 luisstelsel (centraal), 1 luisstelsel (excentrisch), beide compleet met rollen, wielen, katrollen, touwen en kettingen;

7. Weegschaal;

8. 2 kruiwagens;

9. Dieselmotor Leon Claeys, Zedelgem, type L 25 PK;

is beschermd als monument omwille van het algemeen belang gevormd door de:

industriële-archeologische waarde

Aanduiding van

Is de gedeeltelijke bescherming van

Molenaarswoning en molenrump van de Vermeulenmolen

(<https://inventaris.onroerenderfgoed.be/erfgoedobjecten/30723>)



Vlamertingestraat 77, 77A (Ieper)

De Vermeulenmolen, ook Stenen Molen genoemd, is een stenen stellingmolen, die in oorsprong fungeerde als olie- en korenmolen en gebouwd werd in 1843. Links van de molen bevindt zich het woonhuis van de molenaar, dat getuigt van een historiserende wederopbouwarchitectuur.

Je kan deze pagina citeren als:

<https://id.erfgoed.net/aanduidingsobjecten/12110>

(<https://id.erfgoed.net/aanduidingsobjecten/12110>) (geraadpleegd op 26 september 2025).

Beheerder fiche: **Agentschap Onroerend Erfgoed**



Contact

Heb je een vraag of opmerking over deze fiche? Meld het ons via het contactformulier (/contact?uri=<https://id.erfgoed.net/aanduidingsobjecten/12110>).

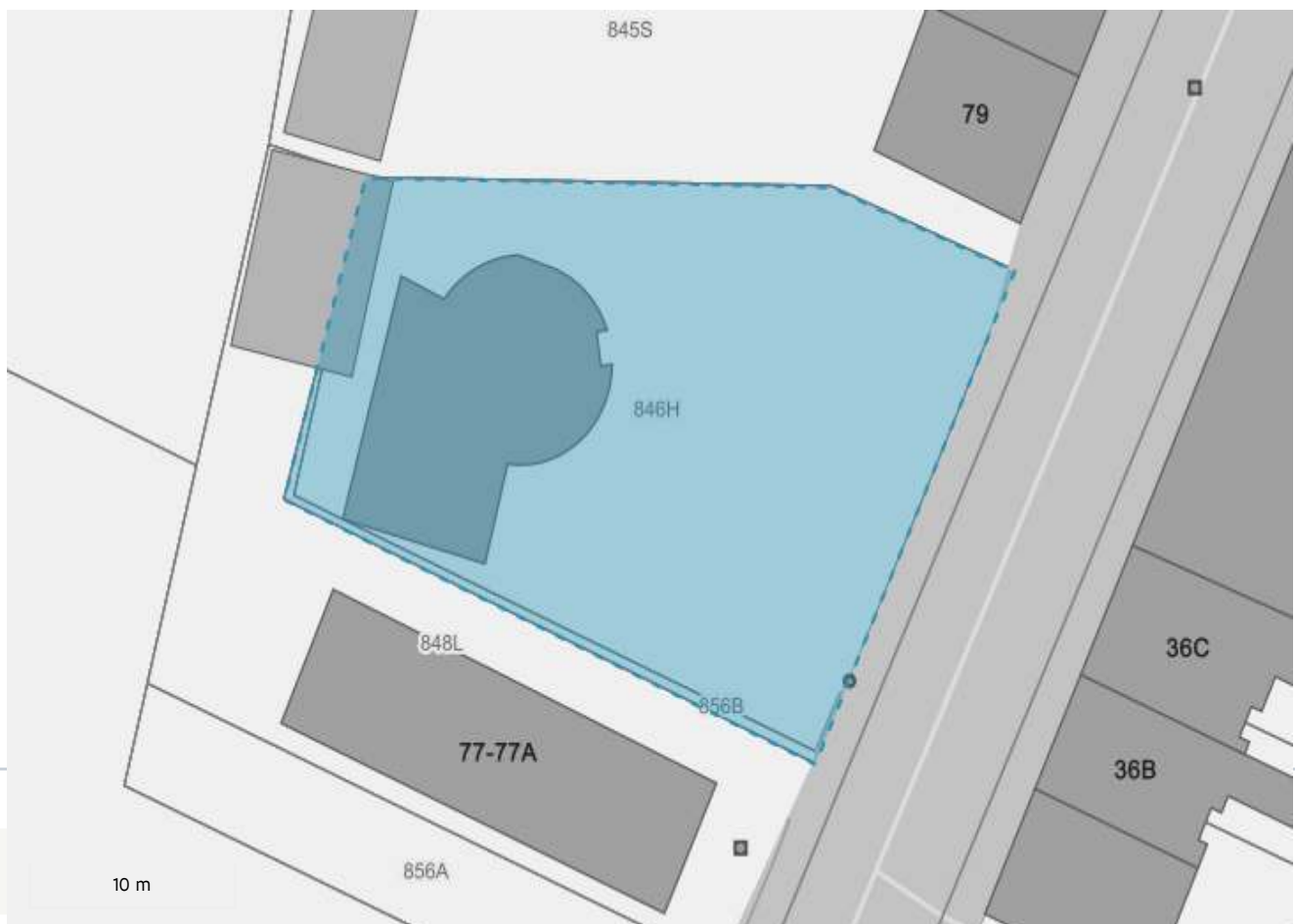
[\(/\)](#)

Inventaris

BESCHERMD CULTUURHISTORISCH LANDSCHAP

Molenaarswoning en molenromp met omgeving

beschermd cultuurhistorisch landschap van 27-05-1975 tot heden

ID: 13497 URI: <https://id.erfgoed.net/aanduidingsobjecten/13497> <https://www.onroerenderfgoed.be/>[Privacyverklaring](#)<https://www.onroerenderfgoed.be/privacyverklaring>[Juridische informatie](#)<https://www.onroerenderfgoed.be/juridische-informatie>

Besluiten

Stenen molenromp met omgeving (<https://id.erfgoed.net/besluiten/850>)

definitieve beschermingsbesluiten: 27-05-1975 ID: 850

Rechtsgevolgen

i Meer informatie over de rechtsgevolgen van beschermingen vind je op onze website (<https://www.onroerenderfgoed.be/de-gevolgen-van-een-bescherming>).

Provincie

West-Vlaanderen

Gemeente

Ieper

Deelgemeente

Elverdinge

Straat

Vlamertingestraat

Locatie

Vlamertingestraat (Ieper)

Nauwkeurigheid zone

Tot op 15m

Oppervlakte zone

730m²

Beschermingsdossiers

4.03/33011/207.1

DW000302

OW000619

Typologie: molenaarswoningen (<https://id.erfgoed.net/thesauri/erfgoedtypes/296>),
windmolens (<https://id.erfgoed.net/thesauri/erfgoedtypes/514>)

Project beschermingsdatabank 2013-2016

(<https://inventaris.onroerenderfgoed.be/gebeurtenissen/1028>) (beschermingen: van 01-01-2013 tot 30-06-2016)

Thema: Erfgoed Tweede Wereldoorlog

(<https://inventaris.onroerenderfgoed.be/themas/150>), Wederopbouwarchitectuur na de

Beschrijving

De stenen molenrump met onmiddellijke omgeving, is beschermd als landschap.

Waarden

De stenen molenrump met omgeving is beschermd als landschap omwille van het algemeen belang.

Aanduiding van

Is de bescherming van

Molenaarswoning en molenrump van de Vermeulenmolen

(<https://inventaris.onroerenderfgoed.be/erfgoedobjecten/30723>)



Vlamertingestraat 77, 77A (Ieper)

De Vermeulenmolen, ook Stenen Molen genoemd, is een stenen stellingmolen, die in oorsprong fungeerde als olie- en korenmolen en gebouwd werd in 1843. Links van de molen bevindt zich het woonhuis van de molenaar, dat getuigt van een historiserende wederopbouwarchitectuur.

Is de gedeeltelijke bescherming van

Galgebossen en kasteeldomeinen van Elverdinge en Vlamertinge

(<https://inventaris.onroerenderfgoed.be/erfgoedobjecten/135153>)



Elverdinge, Vlamertinge (Ieper), Poperinge (Poperinge)

Het gebied ligt op het interfluvium tussen het bekken van de Poperingevaart (en Robaartsbeek) en het bekken van de Grote Kemmelbeek. De Galgebossen zijn een restant van een groot en uitgestrekt vroeg-middeleeuws bos tussen Watou en Beselare. Ze bestaan uit loofbomen met gedeeltelijk hakhout en middelhout; het bos zelf wordt doorsneden door een geometrisch patroon van onverharde wegen. In de oostelijke helft liggen voornamelijk akkers. In de valleien begeleidt een lint van weilanden de beken. De Robaartsbeek en de Grote Kemmelbeek hebben een zeer natuurlijke meanderende loop die soms diep ingesneden is. Verspreid in het landschap

liggen enkele grote gave hoeves bestaande uit losstaande gebouwen, soms een restant van een walgracht. De kasteeldomeinen van Elverdinge en Vlamertinge aansluitend bij hun

respectievelijke dorpskernen liggen binnen het gebied.

Je kan deze pagina citeren als:

INVENTARIS ONROEREND ERFGOED 2025: *Molenaarswoning en molenromp met omgeving* [online], <https://id.erfgoed.net/aanduidingsobjecten/13497> (<https://id.erfgoed.net/aanduidingsobjecten/13497>) (geraadpleegd op 26 september 2025).

Beheerder fiche: **Agentschap Onroerend Erfgoed**



Contact

Heb je een vraag of opmerking over deze fiche? [Meld het ons via het contactformulier \(/contact?uri=https://id.erfgoed.net/aanduidingsobjecten/13497\)](#).

(/)

Inventaris

ERFGOEDOBJECT

Galgebossen en kasteeldomeinen van Elverdinge en Vlamertinge

landschappelijk geheel

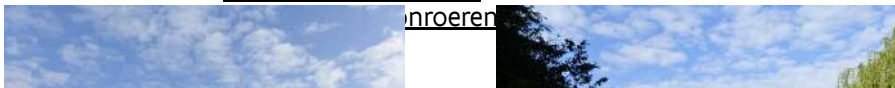
ID: 135153 **URI:** <https://id.erfgoed.net/erfgoedobjecten/135153> 



<https://www.onroerenderfgoed.be/>

[Privacyverklaring](https://www.onroerenderfgoed.be/privacyverklaring)
(<https://www.onroerenderfgoed.be/privacyverklaring>)

[Juridische informatie](#)





Juridische gevolgen

- omvat de aanduiding als beschermd cultuurhistorisch landschap Molenaarswoning en molenromp met omgeving (<https://inventaris.onroerenderfgoed.be/aanduidingsobjecten/13497>)
Deze bescherming is geldig sinds 27-05-1975

Provincie

West-Vlaanderen

Gemeente

Ieper, Poperinge

Deelgemeente

Elverdinge, Poperinge, Vlamertinge

Straat

Onbepaald

Locatie

Elverdinge, Vlamertinge (Ieper), Poperinge (Poperinge)

Nauwkeurigheid zone

Tot op 15m

Oppervlakte zone

10 884 300m²

Bewaringstoestand

Bewaard

Erfgoedwaarde

Aanwezig

Typologie: agrarische landschappen (<https://id.erfgoed.net/thesauri/erfgoedtypes/2103>),

[graslanden \(https://id.erfgoed.net/thesauri/erfgoedtypes/1910\)](https://id.erfgoed.net/thesauri/erfgoedtypes/1910), [hoeven met losse bestanddelen \(https://id.erfgoed.net/thesauri/erfgoedtypes/1423\)](https://id.erfgoed.net/thesauri/erfgoedtypes/1423), [kasteeldomeinen \(https://id.erfgoed.net/thesauri/erfgoedtypes/2114\)](https://id.erfgoed.net/thesauri/erfgoedtypes/2114), [kastelen \(woningen\) \(https://id.erfgoed.net/thesauri/erfgoedtypes/225\)](https://id.erfgoed.net/thesauri/erfgoedtypes/225), [loofbossen \(https://id.erfgoed.net/thesauri/erfgoedtypes/1843\)](https://id.erfgoed.net/thesauri/erfgoedtypes/1843), [militaire begraafplaatsen \(https://id.erfgoed.net/thesauri/erfgoedtypes/292\)](https://id.erfgoed.net/thesauri/erfgoedtypes/292), [molens \(https://id.erfgoed.net/thesauri/erfgoedtypes/297\)](https://id.erfgoed.net/thesauri/erfgoedtypes/297), [valleien \(https://id.erfgoed.net/thesauri/erfgoedtypes/2000\)](https://id.erfgoed.net/thesauri/erfgoedtypes/2000)

[Inventarisatie ankerplaatsen Landschapsatlas 2001](https://inventaris.onroerenderfgoed.be/gebeurtenissen/1101)

[\(https://inventaris.onroerenderfgoed.be/gebeurtenissen/1101\)](https://inventaris.onroerenderfgoed.be/gebeurtenissen/1101) (inventarisatie: van 01-11-2000 tot 28-02-2001)

Thema: [Erfgoed Eerste Wereldoorlog \(https://inventaris.onroerenderfgoed.be/themas/149\)](https://inventaris.onroerenderfgoed.be/themas/149)

Beschrijving

Het gebied ligt tussen Poperinge, Elverdinge (Ieper) en Vlamertinge (idem) met een noordelijke uitloper langs de Grote Kimmelbeek. De weg tussen Elverdinge en Vlamertinge vormt de oostelijke grens, de weg tussen Vlamertinge en Poperinge (tot vallei van Robaartbeek) de zuidelijke, de weg tussen Poperinge en Elverdinge (vanaf vallei Robaartbeek) de noordwestelijke. De samenvloeiing van Robaartbeek en Poperingevaart behoort ook tot de afbakening. Het gebied ligt op het interfluvium tussen het bekken van de Poperingevaart (en Robaartsbeek) en het bekken van de Grote Kimmelbeek. In het gebied liggen talrijke bronniveau's van zijbeken van beide bekkens (Ganzen- en Kortebeek). In het westen vormt de Robaartbeek en de samenloop met de Poperingevaart de grens van het gebied.

De geologische ondergrond bestaat uit klei van de Formatie van Ieper bedekt door een kwartaire zandleemlaag. In de westelijke helft van het gebied rond de Galgebossen (met uitzondering van de vallei van de Robaartbeek) is deze zandleemlaag zeer dun tot lokaal afwezig. Door de weinig doorlatende kleiige ondergrond heeft men hier stuwwater. In de oostelijke helft is deze zandleemlaag veel dikker wat zorgt voor drogere bodems zonder stuwwatertafel en bijgevolg betere landbouwgronden. Dit bodemkundig verschil vertaalt zich landschappelijk in een ander landgebruik.

De Galgebossen zijn een restant van een groot en uitgestrekt vroeg-middeleeuws bos tussen Watou en Beselare dat reeds op de kabinetskaart van de Ferraris (1770-1778) aanzienlijk geslonken was in oppervlakte. Ze bestaan uit loofbomen met gedeeltelijk hakhout en middelhout; het bos zelf wordt doorsneden door een geometrisch patroon van onverharde wegen. In het bos liggen enkele poelen die voor watervegetatie en fauna (amfibieën) waardevol zijn. De bosranden hebben een rijke flora. Tijdens de Eerste Wereldoorlog werd dit bos niet gekapt, wat uitzonderlijk is, maar tijdens de Tweede Wereldoorlog wel. In de oostelijke helft liggen voornamelijk akkers zonder perceelsrandbegroeiing langs de onregelmatige perceelsgrenzen. In de valleien begeleidt een lint van weilanden de beken (Robaartbeek, Poperingevaart, Grote Kimmelbeek en in mindere mate de Korte Beek en Ganzenbeek). De Robaartbeek en de Grote Kimmelbeek hebben een zeer natuurlijke meanderende loop die soms diep ingesneden is. Beide beken worden gekenmerkt door het

voorkomen van valleiranden en uitgesproken beekbegeleidende beplanting, welke het bochtig verloop visueel accentueren; langs de kleinere beken komt verspreide hogere oeverbegroeiing voor. De Vleterbeek is stroomafwaarts van Poperinge rechtgetrokken en uitgediept om als transportkanaal te kunnen dienen tussen Poperinge en de IJzer te Elzendamme. De Poperingevaart heeft een aaneengesloten begeleidende opgaande bomerij die de rechte loop benadrukt.

Verspreid in het landschap liggen enkele grote gave hoeves bestaande uit losstaande gebouwen, soms een restant van een walgracht en omringd door een bomerij. Ze bevinden zich buiten de valleien. De Steentjesmolen in het noordwesten is verplaatst naar Merkem ter vervanging van de Beukelaremolen. Centraal ligt de Hospitaalhoeve (<https://id.erfgoed.net/erfgoedobjecten/30698>) met resten van een dubbele omwalling. De gebouwen (boerenhuis, stal, schuur, opstal) staan los van elkaar in een U-vorm. Tijdens de middeleeuwen fungeerden deze gebouwen als een melaatsentehuis, tijdens de Eerste Wereldoorlog deed het tijdelijk dienst als veldhospitaal voor Britse soldaten.

Het kasteeldomein van Vlamertinge (<https://id.erfgoed.net/erfgoedobjecten/134706>) is goed bewaard gebleven. Het kasteel (<https://id.erfgoed.net/erfgoedobjecten/30800>) is midden de 19de eeuw gebouwd in Vlaamse neorenaissancestijl met een symmetrische uitwerking. Ten zuidoosten van het kasteel ligt het neerhof met enkele losstaande hoevegebouwen. Ten noordoosten van het kasteel ligt de voormalige hovenierswoning die nu als boswachterswoning (<https://id.erfgoed.net/erfgoedobjecten/30713>) dienst doet. Achter dit gebouw staat de oranjerie. Net ten noorden van dit kasteeldomein ligt kapel de Onze-Lieve-Vrouw van Salette (<https://id.erfgoed.net/erfgoedobjecten/30801>) bij de oprit naar het kasteel. Het park bestaat uit enkele open wei- en graslanden afgezoomd door bos. Het kasteeldomein van Elverdinge dateert uit de jaren 1920 en is een eclectisch kasteel met neorenaissancestijl. Het kasteel (<https://id.erfgoed.net/erfgoedobjecten/30725>), dat afbrandde tijdens de Eerste Wereldoorlog, is later in oorspronkelijke stijl opnieuw opgetrokken. Elders in het domein resten nog een ijskelder, een hovenierswoning (<https://id.erfgoed.net/erfgoedobjecten/30711>), een Chinees paviljoentje en een ommuurde moestuin. In het park ligt een vijver met onregelmatige afgeronde vorm. De bomengroepen en parkbosgordels in het park zijn typisch voor de landschappelijke stijl. Verspreid in de weilanden bij het kasteel staan ook solitaire opgaande bomen. Zowel het kasteel als de kerk bevinden zich aan de rand van de vallei om het overstromingsrisico te beperken. Ten oosten van de muur rond het kasteelpark staat de kerk van Elverdinge die nog Romaanse funderingen van ijzerzandsteen heeft. Vlakbij staat een zeer hoge molenromp (<https://id.erfgoed.net/erfgoedobjecten/30723>) als restant van een vroegere stellingmolen die tijdens de Eerste Wereldoorlog dienst deed als observatiepost. Het gebied kent slechts weinig wegen die veelal parallel aan de valleien lopen. Kapellen met opgaande bomen erbij treft men geregeld aan langs wegen en aan kruispunten. In dit gebied liggen enkele Britse militaire begraafplaatsen uit de Eerste Wereldoorlog. Vanop deze hoogte heeft men een goed zicht op het landschap ten noorden van Ieper en Poperinge.

- Kabinetskaart van de Oostenrijkse Nederlanden voor Zijn Koninklijke Hoogheid de Hertog Karel Alexander van Lotharingen, Jozef Jean François de Ferraris, Koninklijke Bibliotheek van België, uitgegeven in 1770-1778, schaal 1:11.520 herleid naar 1:25.000.

Bron: Ankerplaats 'Galgebossen - Elverdinge en Vlamertinge'. Landschapsatlas, A30035,

Auteurs: [Strobbe, Marika \(https://id.erfgoed.net/auteurs/476\)](https://id.erfgoed.net/auteurs/476); [Deventer, Wouter \(https://id.erfgoed.net/auteurs/610\)](https://id.erfgoed.net/auteurs/610); [Lievens, Filip \(https://id.erfgoed.net/auteurs/637\)](https://id.erfgoed.net/auteurs/637)

Datum: 2001

De tekst wordt ter beschikking gesteld door: [Agentschap Onroerend Erfgoed \(AOE\) \(https://id.erfgoed.net/auteurs/501\)](https://id.erfgoed.net/auteurs/501)

Relaties



Omvat

Herberg en boswachterswoning

<https://inventaris.onroerenderfgoed.be/erfgoedobjecten/30710>



Omvat


Hoeve Hospitaalhof (<https://inventaris.onroerenderfgoed.be/erfgoedobjecten/30698>)



Omvat

Kasteeldomein van Elverdinge

<https://inventaris.onroerenderfgoed.be/erfgoedobjecten/30725>





Omvat

Molenaarswoning en molenromp van de Vermeulenmolen

<https://inventaris.onroenderfgoed.be/erfgoedobjecten/30723>



Omvat

Park van het kasteel van Vlamertinge

<https://inventaris.onroenderfgoed.be/erfgoedobjecten/134706>



Is deel van

Elverdinge (<https://inventaris.onroenderfgoed.be/themas/14137>)



Is deel van

Poperinge (<https://inventaris.onroenderfgoed.be/themas/14148>)



Is deel van

Vlamertinge (<https://inventaris.onroerenderfgoed.be/themas/14140>)

Je kan deze pagina citeren als:

INVENTARIS ONROEREND ERFGOED 2025: *Galgebossen en kasteeldomeinen van Elverdinge en Vlamertinge* [online], <https://id.erfgoed.net/erfgoedobjecten/135153>
(<https://id.erfgoed.net/erfgoedobjecten/135153>) (geraadpleegd op 26 september 2025).

Beheerder fiche: **Agentschap Onroerend Erfgoed**



Contact

Heb je een vraag of opmerking over deze fiche?

Meld het ons via het contactformulier (/contact?

uri=https://id.erfgoed.net/erfgoedobjecten/135153).

[\(/\)](#)

Inventaris

VASTGESTELD BOUWKUNDIG ERFGOED

Molenaarswoning en molenromp van de Vermeulenmolen

vastgesteld bouwkundig erfgoed van 14-05-2024 tot heden

ID: 152004 URI: <https://id.erfgoed.net/aanduidingsobjecten/152004> <https://www.onroerenderfgoed.be/>[Privacyverklaring](#)<https://www.onroerenderfgoed.be/privacyverklaring>[Juridische informatie](#)<https://www.onroerenderfgoed.be/juridische-informatie>

Besluiten

Besluit tot vaststelling van de inventaris bouwkundig erfgoed in de provincie West-Vlaanderen (<https://id.erfgoed.net/besluiten/15115>)

schrappingsbesluiten, vaststellingsbesluiten: 26-04-2024 ID: 15115

Rechtsgevolgen

i Meer informatie over de rechtsgevolgen van vaststellingen vind je op onze website (<https://www.onroerenderfgoed.be/juridische-gevolgen-van-een-vaststelling>).

Provincie

West-Vlaanderen

Gemeente

Ieper

Deelgemeente

Elverdinge

Straat

Vlamertingestraat

Locatie

Vlamertingestraat 77, 77A (Ieper)

Nauwkeurigheid zone

Tot op 15m

Oppervlakte zone

1 195m²

Vaststelling van de inventaris bouwkundig erfgoed in de provincie West-Vlaanderen (<https://inventaris.onroerenderfgoed.be/gebeurtenissen/1077062>) (vaststellingen: van 01-03-2023 tot 14-05-2024)

Kenmerkgroep 1

Typologie: maalderijen (<https://id.erfgoed.net/thesauri/erfgoedtypes/274>),
molenaarswoningen (<https://id.erfgoed.net/thesauri/erfgoedtypes/296>),
windmolens (<https://id.erfgoed.net/thesauri/erfgoedtypes/514>)

Datering: interbellum (<https://id.erfgoed.net/thesauri/dateringen/1070>),
tweede kwart 19de eeuw (<https://id.erfgoed.net/thesauri/dateringen/1063>)

Duvilers, Adolphe (<https://inventaris.onroerenderfgoed.be/personen/2003>) (Ontwerper)

Beschrijving

De Vermeulenmolen, ook Stenen Molen genoemd, is een stenen stellingmolen, die in oorsprong fungeerde als olie- en korenmolen en gebouwd werd in 1843. Links van de molen bevindt zich het woonhuis van de molenaar, dat getuigt van een historiserende wederopbouwarchitectuur.

Waarden

architecturale waarde

industrieel-archeologische waarde

historische waarde

Aanduiding van Is de vaststelling van

Molenaarswoning en molenromp van de Vermeulenmolen

(<https://inventaris.onroerenderfgoed.be/erfgoedobjecten/30723>)



Vlamertingestraat 77, 77A (Ieper)

De Vermeulenmolen, ook Stenen Molen genoemd, is een stenen stellingmolen, die in oorsprong fungeerde als olie- en korenmolen en gebouwd werd in 1843. Links van de molen bevindt zich het woonhuis van de molenaar, dat getuigt van een historiserende wederopbouwarchitectuur.

Andere relaties

Heeft als voorganger

Molenaarswoning en molenromp

(<https://inventaris.onroerenderfgoed.be/aanduidingsobjecten/61481>)

Vlamertingestraat 77 (Ieper)

Je kan deze pagina citeren als:

Beheerder fiche: **Agentschap Onroerend Erfgoed**



Contact

Heb je een vraag of opmerking over deze fiche? Meld het ons via het contactformulier (</contact?uri=https://id.erfgoed.net/aanduidingsobjecten/152004>).

(/)

Inventaris

ERFGOEDOBJECT

Molenaarswoning en molenrump van de Vermeulenmolen

bouwkundig element

ID: 30723 **URI:** <https://id.erfgoed.net/erfgoedobjecten/30723> 



(<https://www.onroerenderfgoed.be/>)

[Privacyverklaring](#)

(<https://www.onroerenderfgoed.be/privacyverklaring>)

[Juridische informatie](#)

(<https://www.onroerenderfgoed.be/>)





Juridische gevolgen

- is aangeduid als beschermd cultuurhistorisch landschap Molenaarswoning en molenromp met omgeving
(<https://inventaris.onroerenderfgoed.be/aanduidingsobjecten/13497>)
Deze bescherming is geldig sinds 27-05-1975
- is aangeduid als vastgesteld bouwkundig erfgoed Molenaarswoning en molenromp van de Vermeulenmolen
(<https://inventaris.onroerenderfgoed.be/aanduidingsobjecten/152004>)
Deze vaststelling is geldig sinds 14-05-2024
- omvat de aanduiding als beschermd monument Molenromp
(<https://inventaris.onroerenderfgoed.be/aanduidingsobjecten/12110>)
Deze bescherming is geldig sinds 22-02-1980
- is aangeduid als vastgesteld bouwkundig erfgoed Molenaarswoning en molenromp
(<https://inventaris.onroerenderfgoed.be/aanduidingsobjecten/61481>)
Deze vaststelling was geldig van 24-09-2009 tot 14-05-2024

Provincie

West-Vlaanderen

Gemeente

Ieper

Deelgemeente

Elverdinge

Straat

Vlamertingestraat

Locatie

Vlamertingestraat 77, 77A (Ieper)

Nauwkeurigheid zone

Nauwkeurigheidszone

Tot op 15m

Oppervlakte zone

1 195m²

Bewaringstoestand

Bewaard

Erfgoedwaarde

Aanwezig

Links

[Vermeulens molen, Stenen Molen | Belgische Molendatabase | Molenecho's](https://www.molenechos.org/molen.php?nummer=814)
(<https://www.molenechos.org/molen.php?nummer=814>)

[Evaluatie windmolens \(https://inventaris.onroenderfgoed.be/gebeurtenissen/1071409\)](https://inventaris.onroenderfgoed.be/gebeurtenissen/1071409)

(beschermingen, evaluerend onderzoek, typologisch-thematisch onderzoek: van 01-07-2020 tot 30-06-2021)

[Inventarisatie bouwkundig erfgoed Ieper](https://inventaris.onroenderfgoed.be/gebeurtenissen/601)

(<https://inventaris.onroenderfgoed.be/gebeurtenissen/601>) (geografische inventarisatie: van 21-09-1982 tot 31-12-1987)

Kenmerkgroep 1

Typologie: [maalderijen \(https://id.erfgoed.net/thesauri/erfgoedtypes/274\)](https://id.erfgoed.net/thesauri/erfgoedtypes/274),
[molenaarswoningen \(https://id.erfgoed.net/thesauri/erfgoedtypes/296\)](https://id.erfgoed.net/thesauri/erfgoedtypes/296),
[windmolens \(https://id.erfgoed.net/thesauri/erfgoedtypes/514\)](https://id.erfgoed.net/thesauri/erfgoedtypes/514)

Datering: [interbellum \(https://id.erfgoed.net/thesauri/dateringen/1070\)](https://id.erfgoed.net/thesauri/dateringen/1070),
[tweede kwart 19de eeuw \(https://id.erfgoed.net/thesauri/dateringen/1063\)](https://id.erfgoed.net/thesauri/dateringen/1063)

[Duvilers, Adolphe \(https://inventaris.onroenderfgoed.be/personen/2003\)](https://inventaris.onroenderfgoed.be/personen/2003) (Ontwerper)

Thema: [Erfgoed Tweede Wereldoorlog \(https://inventaris.onroenderfgoed.be/themas/150\)](https://inventaris.onroenderfgoed.be/themas/150),
[Wederopbouwarchitectuur na de Eerste Wereldoorlog \(https://inventaris.onroenderfgoed.be/themas/148\)](https://inventaris.onroenderfgoed.be/themas/148)

Beschrijving

De Vermeulenmolen, ook Stenen Molen genoemd, is een stenen stellingmolen, die in oorsprong fungeerde als olie- en korenmolen.

Historiek

Aan de stenen Vermeulenmolen gaat een houten graan- en oliemolen vooraf, die nog op de Atlas der Buurtwegen (circa 1842) is aangegeven. In 1838 werd de standaardmolen door

Charles Dehaene verkocht aan Charles Vermeulen, die de driezoldermolen in 1843 verving door een stenen stellingmolen. Een gevelsteen boven de deur geeft nog altijd de bouwdatum aan. De functies van olie- en korenmolen bleven behouden, hetgeen vermoedelijk de recuperatie van de oude uitrusting inhield. De moeilijke verstandhouding van Charles Vermeulen met markies Victor d'Ennetières, die zijn kasteelpark met de molen en de bijhorende gronden wou uitbreiden, noodzaakte de molenaar tot het hoger optrekken van de molen. De aanplant door de kasteelheer van populieren belemmerde immers de windvang. In 1909 werd de stelling ontdaan van zijn wiekenkruis om voortaan enkel door een stoommachine te worden aangedreven. Voor de plaatsing van het stoomtoestel werd tegen de molenromp een machinekamer gebouwd. Tijdens de Eerste Wereldoorlog, én in het bijzonder tijdens het eindoffensief in het najaar van 1918, liep de molenromp belangrijke schade op. Deze werd kort na de oorlog hersteld en de bedrijvigheid als stoommaalderij werd hernomen. Tijdens de Tweede Wereldoorlog werd de molenromp met enkele baksteenlagen verhoogd om te fungeren als Duitse observatiepost. In 1993-1994 werden de molenromp en de mechanische maalderij gerestaureerd. In 2008 stortte de derde verdieping in door het breken van een vermolmde, reeds eerder verstevigde moerbalk ter hoogte van de balksleutel. Kort daarop werd deze schade hersteld.

Beschrijving

De op een molenbelt gebouwde stellingmolen is opgetrokken in rode baksteen. Gele bakstenen omlijsten de licht getoogde vensters. De van zijn kap en gevluht ontdane molen telt een benedenverdieping en zes zolders. De benedenverdieping en de eerste drie zolders zijn ingenomen door de mechanische maalderij, die is ingericht met onder andere drie koppels maalstenen, galgen, een builmolen, een haverpletter, een jacobs ladder (of elevator), een weegschaal, luiwerk, transmissieassen met drijfwielen en een Claeys-semi-dieselmotor (type L 25 pk) als krachtbron. In het boogveld boven de deur steekt een gevelsteen met het opschrift: "G.L. VERMEULEN / SMAGGHE 1843". De tegen de molenromp aangebouwde machinekamer is opgetrokken in rode baksteen en steekt onder een pannen zadeldak (mechanische pannen).

Links van de molen bevindt zich het woonhuis van de molenaar. Het diephuis steekt onder een onderbroken zadeldak, gedekt met mechanische pannen. Als verankerde rode baksteenbouw met simili-natuursteen als aanzet- en sluitstenen van de rondbogige muuropeningen getuigt het molenaarshuis van een historiserende wederopbouwarchitectuur.

- BECUWE F. 2009: *In de ban van Ceres. Klein- en grootmaalderijen in Vlaanderen (ca. 1850 – ca. 1950)*, Relicta Monografieën 3, Brussel, 38-39 & 194.
- CORNILLY J. 2001: *Monumentaal West-Vlaanderen. Beschermde monumenten en landschappen in de provincie West-Vlaanderen. Deel 1. Arrondissement Ieper, Kortrijk, Roeselare, Tielt*, Brugge, 83.
- DELEPIERE A.-M., HUYS M. & LION M. 1987: *Inventaris van het cultuurbezit in België, Architectuur, Provincie West-Vlaanderen, Arrondissement Ieper, Kanton Ieper*, Bouwen door de eeuwen heen in Vlaanderen 11N1, Brussel - Turnhout.
- DEVLIEGHER L. 1984: *De molens in West-Vlaanderen*, Kunstpatrimonium van West-Vlaanderen, Deel 9, Tielt-Weesp, 232-233.
- LEEUWERCK E. 1978: Elverdinge-Ieper. De Stenen Molen, *Molenecho's* 7.7, 49-50.
- TAMBORYN C. & TAMBORYN P. 1929: *Geschiedenis van Elverdinghe vóór, tijdens en na den*

grooten oorlog 1914-'18, Brugge, 120-121.

- VERPAALEN 1995: *Molens van de frontstreek. In de vuurlinie van 14-18: molens uit de streek van Ieper, Zonnebeke, Langemark-Poelkapelle, Heuvelland en Wervik*, Veurne, 58-61.
- DENEWET L. & HOLEMANS H. 2018: *Vermeulens Molen* [online], <https://www.molenechos.org/molen.php?nummer=814> (<https://www.molenechos.org/molen.php?nummer=814>) (geraadpleegd op 9 juni 2020).

Auteurs: Becuwe, Frank (<https://id.erfgoed.net/auteurs/234>)

Datum: 2020

De tekst wordt ter beschikking gesteld door: Agentschap Onroerend Erfgoed (AOE) (<https://id.erfgoed.net/auteurs/501>)

[Bekijk alle teksten \(/erfgoedobjecten/30723/teksten\)](/erfgoedobjecten/30723/teksten)

Relaties



Is deel van

Elverdinge (<https://inventaris.onroerenderfgoed.be/themas/14137>)



Is deel van

Galgebossen en kasteeldomeinen van Elverdinge en Vlamertinge (<https://inventaris.onroerenderfgoed.be/erfgoedobjecten/135153>)





Is gerelateerd aan

Tweegezinswoning (<https://inventaris.onroerenderfgoed.be/erfgoedobjecten/30724>)

Je kan deze pagina citeren als:

INVENTARIS ONROEREND ERFGOED 2025: *Molenaarswoning en molenromp van de Vermeulenmolen* [online], <https://id.erfgoed.net/erfgoedobjecten/30723>
(<https://id.erfgoed.net/erfgoedobjecten/30723>) (geraadpleegd op 26 september 2025).

Beheerder fiche: **Agentschap Onroerend Erfgoed**



Contact

Heb je een vraag of opmerking over deze fiche?
Meld het ons via het contactformulier (</contact?uri=https://id.erfgoed.net/erfgoedobjecten/30723>).