

Provincie \_\_\_\_\_

Oost-Vlaanderen

Arrondissement: Gent-Eekloo.





Gemeente: Lembeke.

Algemeen aflijningsplan  
van een deel der Buurtweg n: 3.  
genaamd: Kerkstraat.

Aanwijzingen.

..... levendige bagen.  
- - - - - afsluitingen.  
= = = = = grachten.  
= = = = = muren.  
// // // // // gebouwen.

O = oud. N = nieuw. G = goed. S = slecht.

 R = redelijk.  
strooken by de wegen in te lyven.  
 strooken door de aanpalende eigenaars  
te koop.  
 Nieuwe aflijning.  
 aflijning der staats baan.

Schaal  $\frac{1}{500}$  of  
 $\frac{2^m}{m}$  per meter.

Alldus in driebubbel  
opgemaakt door den  
ondergeteekenden  
gezworen Landmeter.  
Eekloo, den 15 Octobr 1936.



KB. 28.6.37

Jos. VAN DEN BULCKE  
EXPERT  
GEZWOREN LANDMETER  
Grootte Markt, 30-EECLOO

Doorplicht

Goedgekeurd  
by K.B. 28-6-41






len.

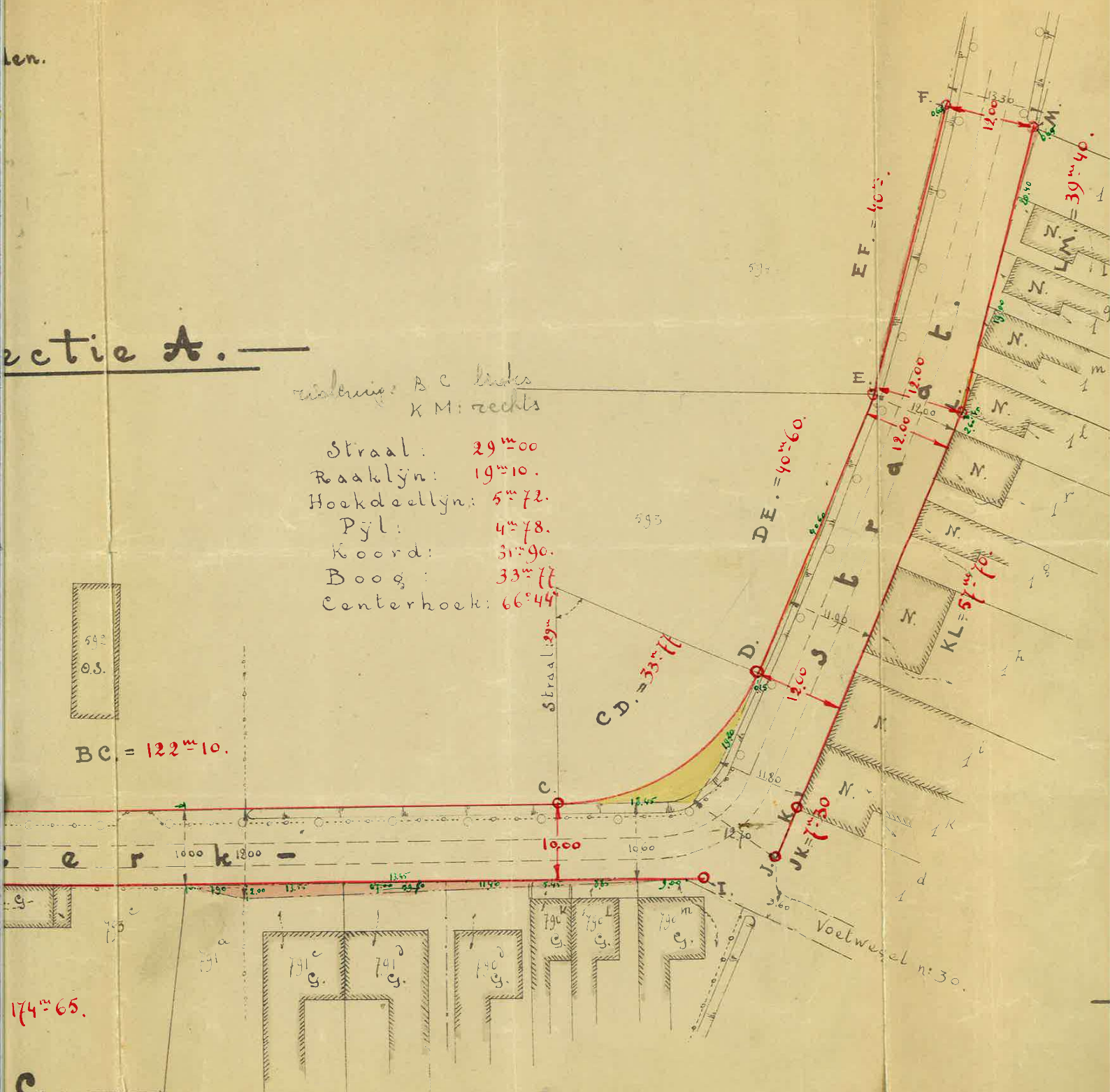
# sectie A.

waarderig: B C links  
K M: rechts

Straal:  $29^m 00$   
 Raaklijn:  $19^m 10$   
 Hoekdeellijn:  $5^m 72$   
 Pyl:  $4^m 78$   
 Koord:  $31^m 90$   
 Boog:  $33^m 77$   
 Centerhoek:  $66^m 44$



BC =  $122^m 10$ .



$174^m 65$ .

C.