

Agentschap
Onroerend
Erfgoed

PERCEELRAPPORT ONROEREND ERFGOED

Perceelnummer 23027G0765/00A000

Dit rapport is opgevraagd op 23-05-2024 om 10.58 uur via <https://geo.onroenderfgoed.be>.

De gegevens in dit perceelrapport zijn een momentopname van de situatie op het moment van de opvraging. Raadpleeg <https://geo.onroenderfgoed.be> voor de meest actuele juridische situatie. Deze kan nadien nog veranderen.

INLEIDING

Het Perceelrapport Onroerend Erfgoed bevat gegevens van het agentschap Onroerend Erfgoed over het aanwezige erfgoed op een perceel. Het rapport biedt een overzicht van het erfgoed waaraan juridische gevolgen verbonden zijn.

Op www.onroenderfgoed.be vindt u alle informatie over de soorten erfgoed, uw rechten en plichten en mogelijkheden tot financiële steun en fiscale voordelen.

ADMINISTRATIEVE GEGEVENS

Postadres(sen): Nieuwstraat 13, 1500 Halle, Volpestraat 25, 1500 Halle

Gemeente: Halle

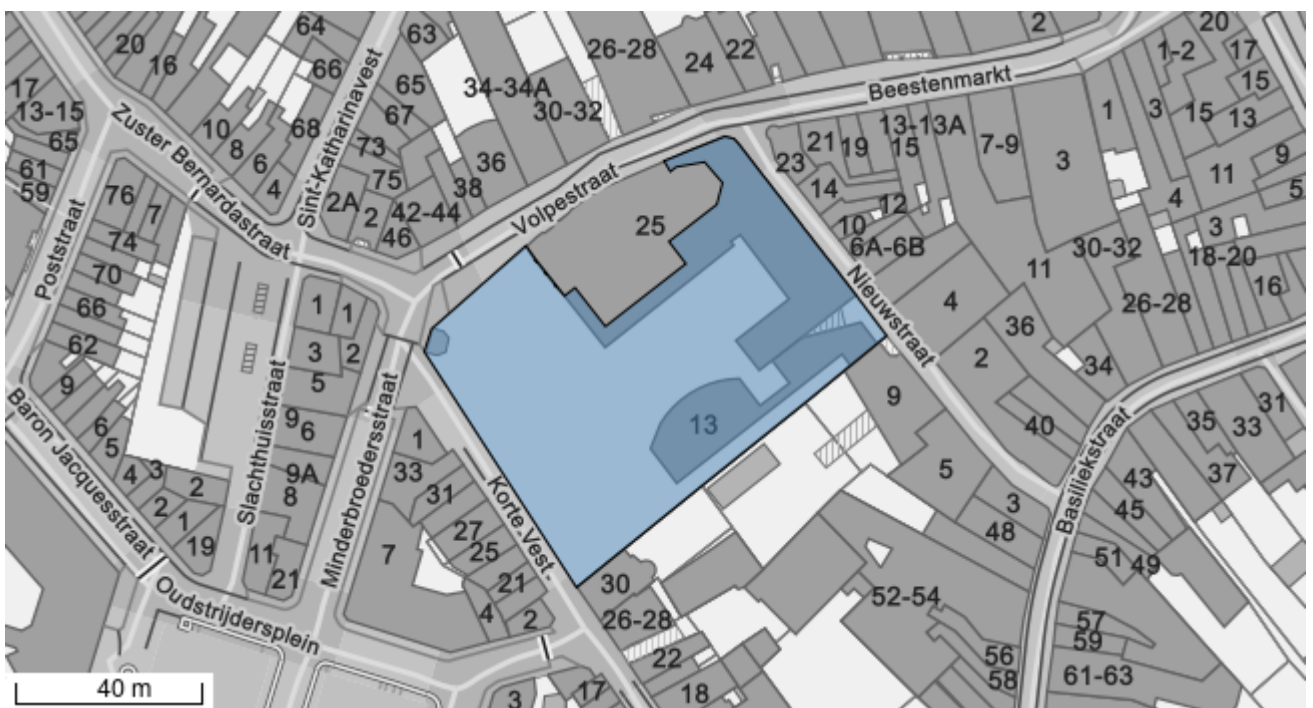
Kadastrale afdeling: HALLE 1 AFD

Kadastrale sectie: G

Perceel: 0765/00A000

Capakey: 23027G0765/00A000

Oppervlakte perceel: 4371.14m²



BESCHERMD ERFGOED

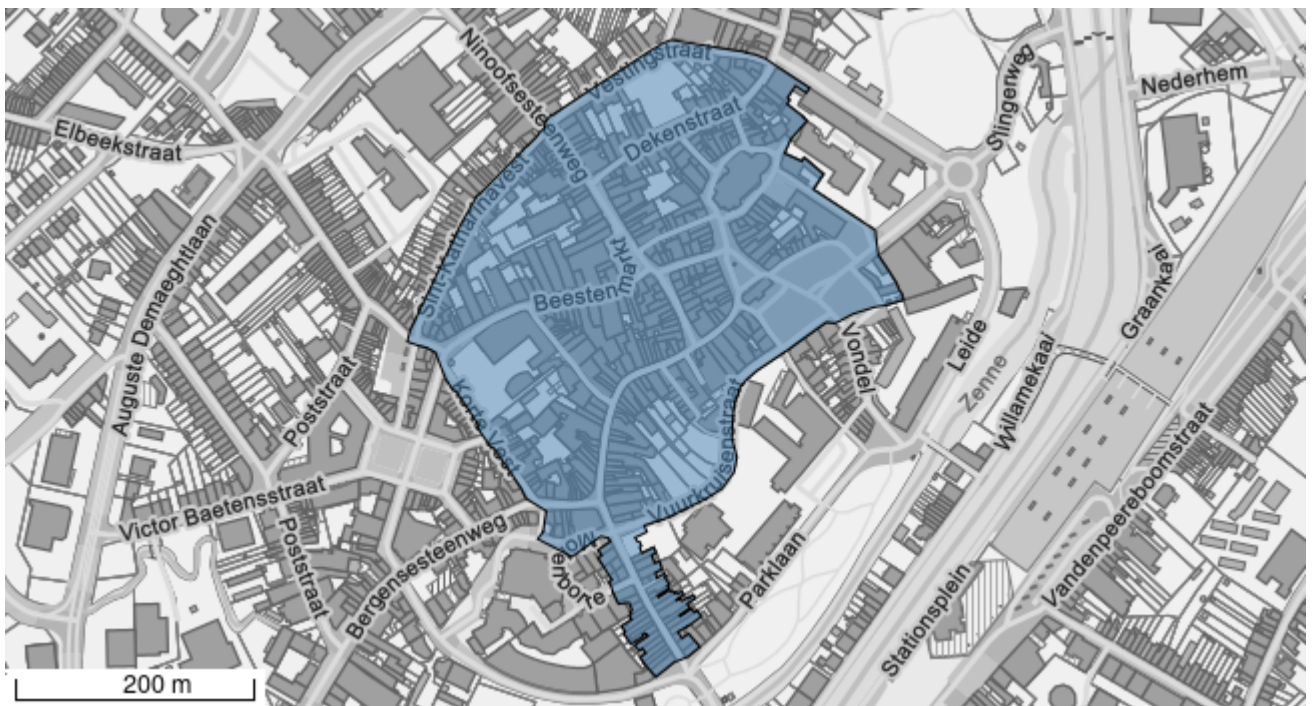
BESCHERMD STADS- OF DORPSGEZICHT

Stadskern Halle

<https://id.erfgoed.net/aanduidingsobjecten/1729>

Besluiten:

<https://id.erfgoed.net/besluiten/2759>



VASTGESTELD ERFGOED

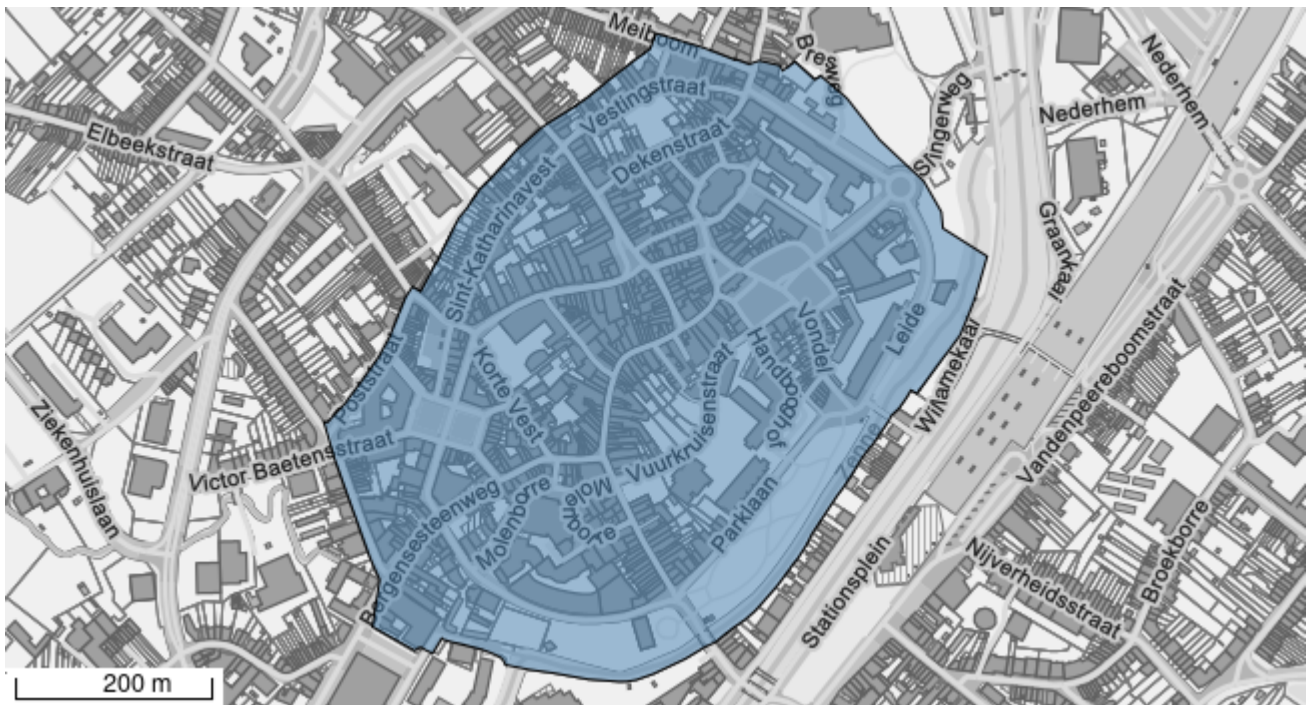
VASTGESTELDE ARCHEOLOGISCHE ZONE

Historische stadskern van Halle

<https://id.erfgoed.net/aanduidingsobjecten/11892>

Besluiten:

<https://id.erfgoed.net/besluiten/5890>



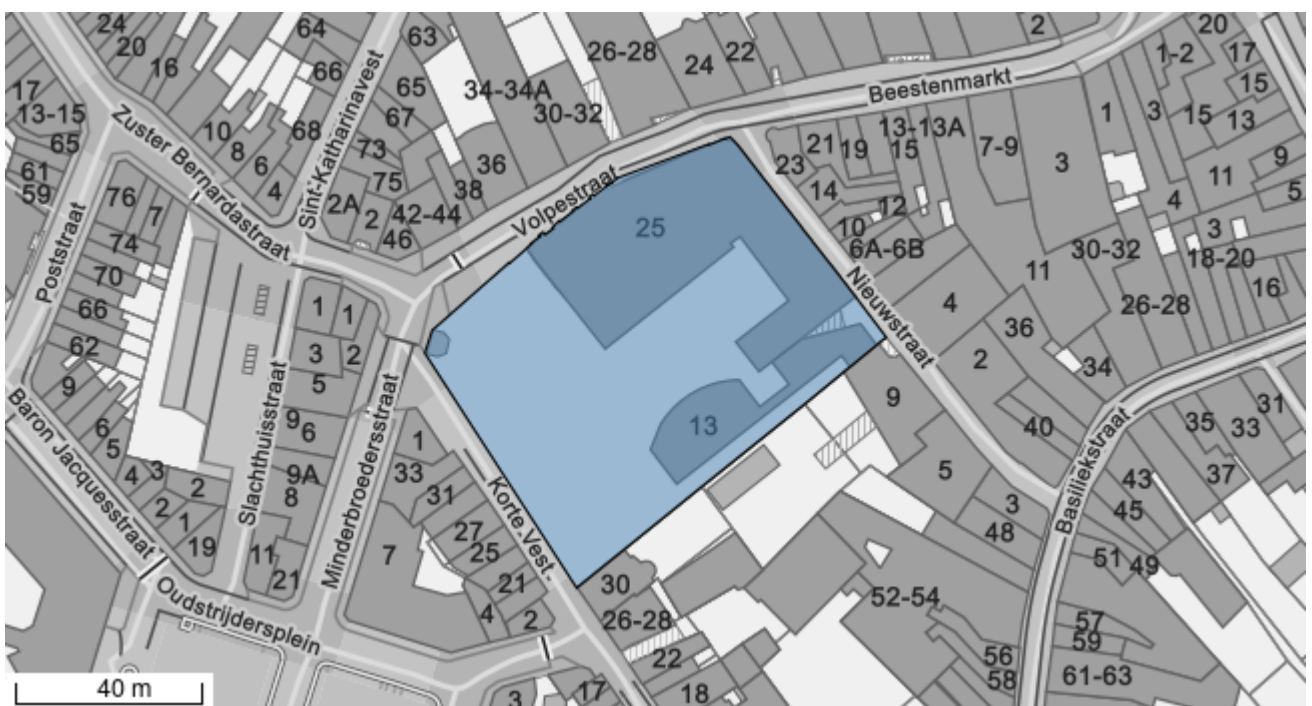
VASTGESTELD BOUWKUNDIG ERFGOED

Recolettenklooster

<https://id.erfgoed.net/aanduidingsobjecten/113920>

Besluiten:

<https://id.erfgoed.net/besluiten/14867>

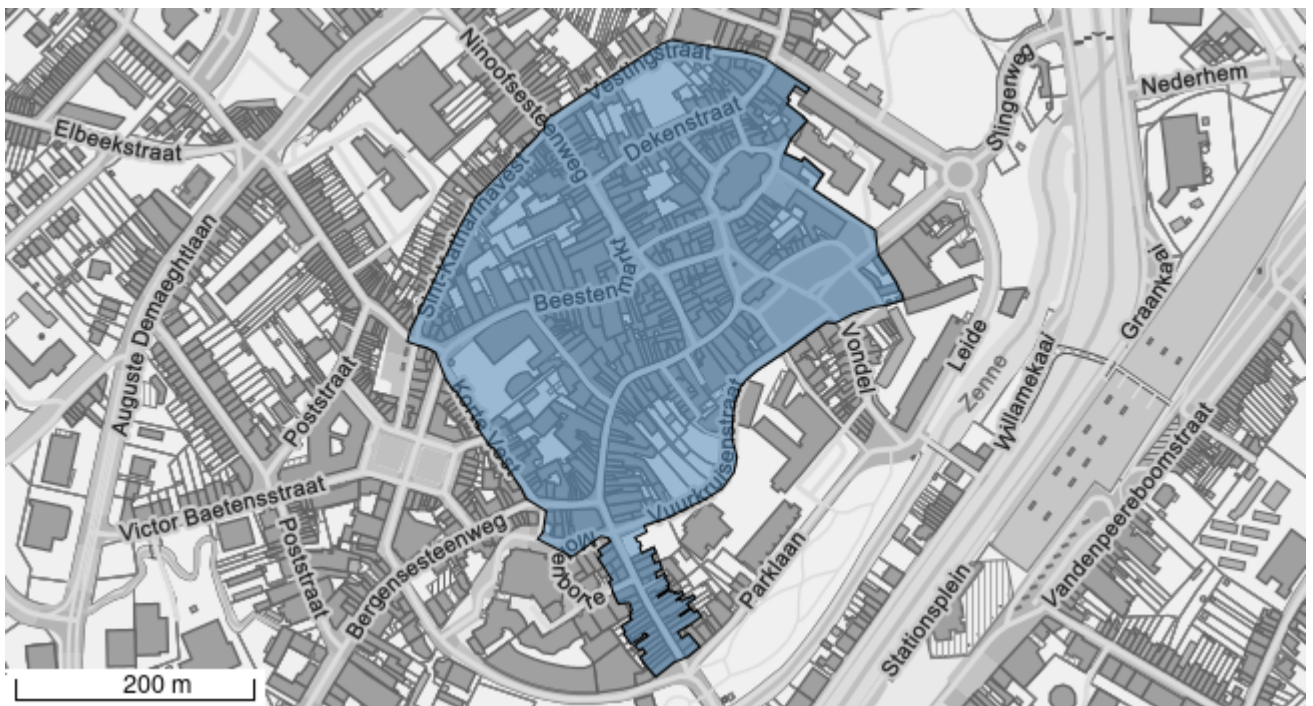


Stadskern Halle

<https://id.erfgoed.net/aanduidingsobjecten/120625>

Besluiten:

<https://id.erfgoed.net/besluiten/14867>



Het opgevraagde perceel is geen:

- Overgangszone
- Beschermd cultuurhistorisch landschap
- Beschermd monument
- Beschermd archeologische site
- Vastgesteld landschappelijk erfgoed
- Vastgestelde houtige beplanting met erfgoedwaarde
- Vastgesteld landschapsatlasrelict
- Vastgestelde historische tuin of park
- Erfgoedlandschap
- Gebied geen archeologie
- Unesco werelderfgoed kernzone
- Unesco werelderfgoed bufferzone