

Inondation aléa et risque 2025



Bruxelles Environnement
Leefmilieu Brussel

200 m





Fond de plan:
Brussels UrbIS ©©
Paradigm
SPF Finances



Grille de diagnostic (accessible en zoomant)

Caractéristiques d'aléa d'inondation (2025)

Carte d'aléa d'inondation (2025)

-  Aléa élevé- période de retour (TR) 25 ans
-  Aléa moyen - période de retour (TR) 100 ans
-  Aléa faible - période de retour (TR) 1000 ans
-  Inondations dues aux eaux souterraines