

DC à la carte



Rue du Pont Gotissart 3, 1400 Nivelles
25782D0487/00C000

[Lieu](#)
[Environs](#)
[Cadastre](#)
[Plan régional](#)
[Amenagement du territoire](#)
[Sol et sous-sol](#)
[Eau](#)
[Nature](#)
[Droit de préemption](#)
[Patrimoine immobilier](#)
[Cartes historiques](#)
[Autres cartes](#)

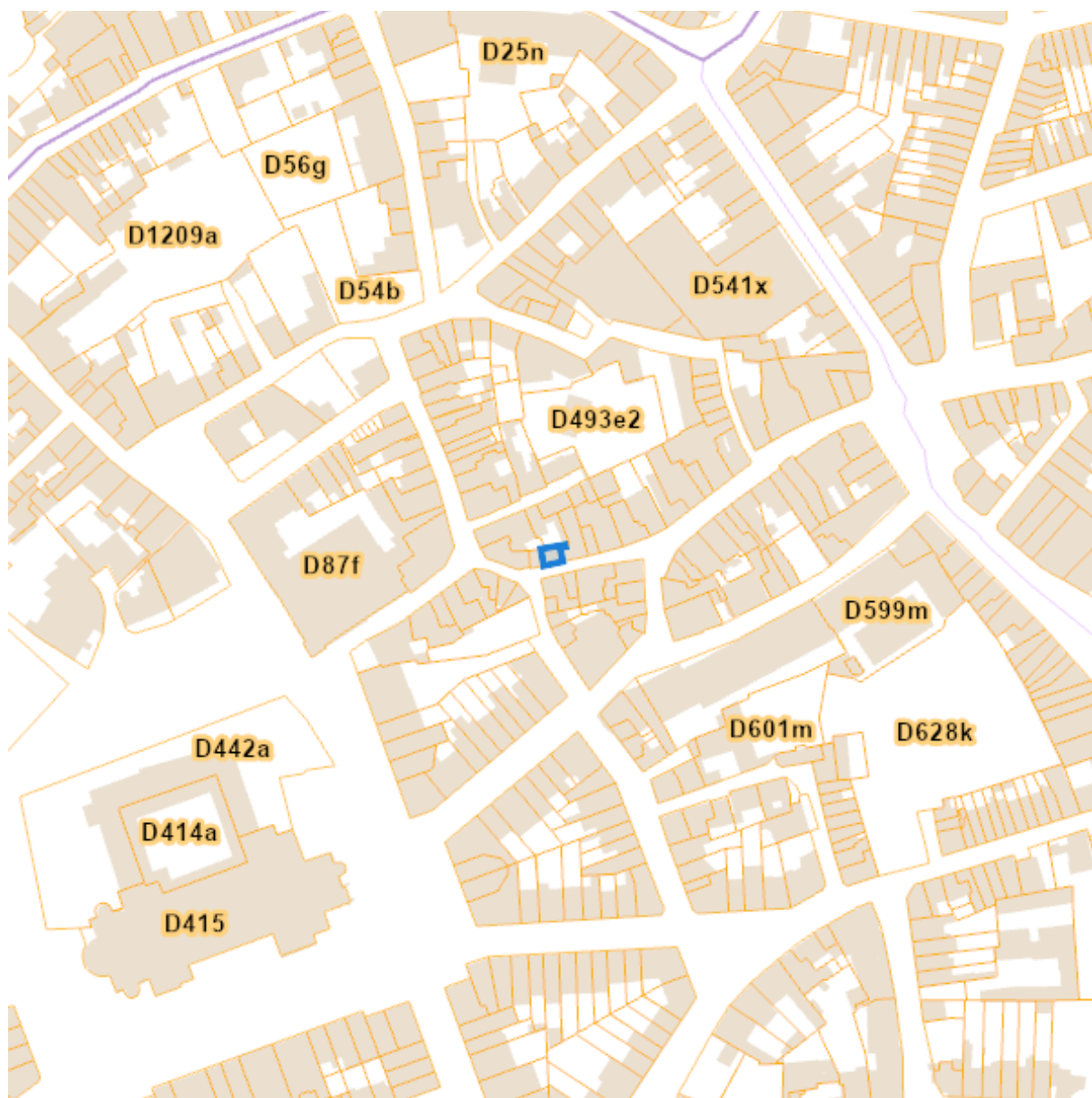
Dossier: 00-00-7056/001

Lieu



Dossier: 00-00-7056/001

Environs



Cadastre

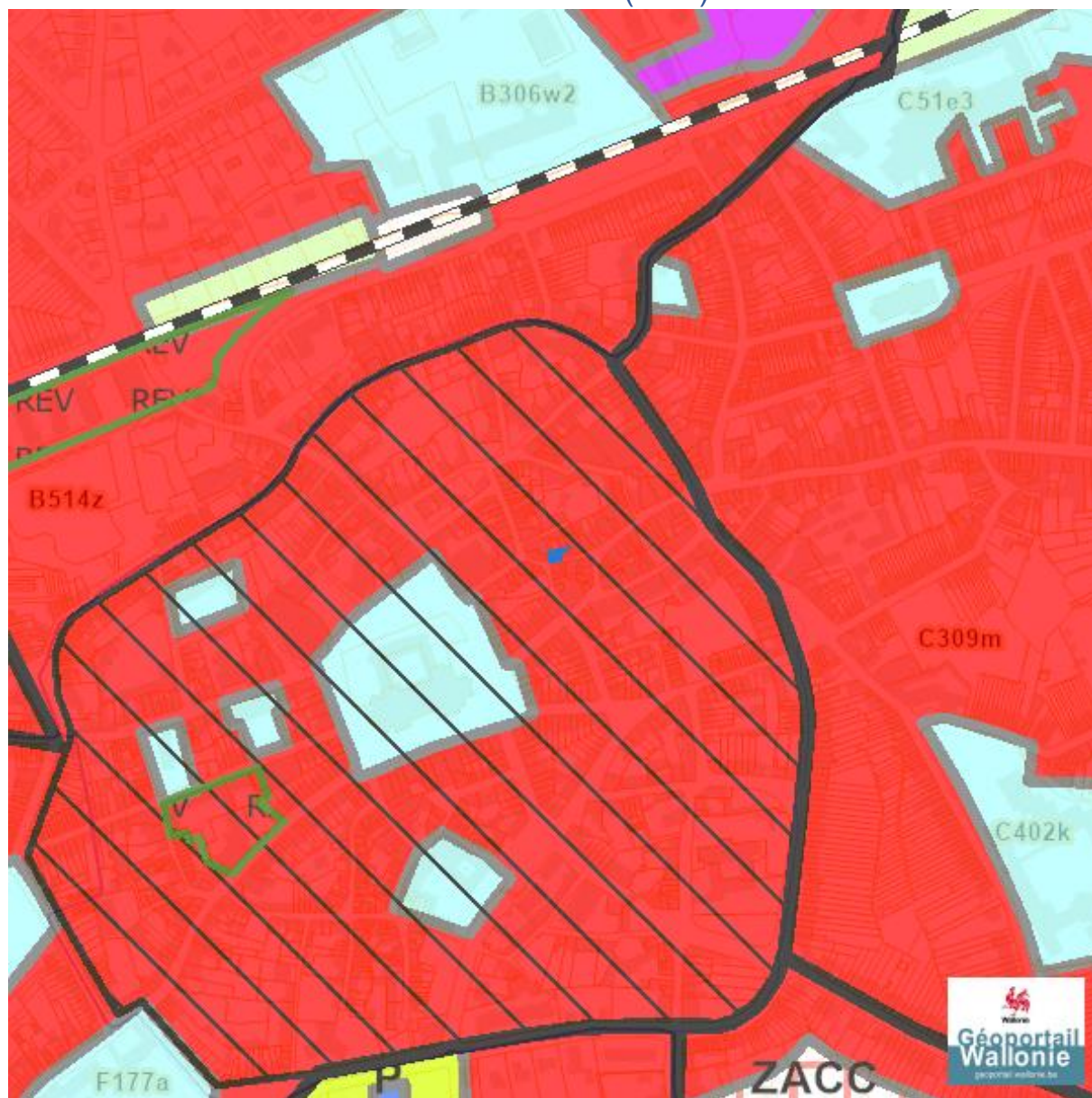
Situation la plus récente



eservices.minfin.fgov.be





























Plan régional

Plan de secteur (PDS)



Dossier: 00-00-7056/001

Rue du Pont Gotissart 3, 1400 Nivelles

	Habitat
	Habitat à caractère rural
	Habitat vert
	Services publics et équipements communautaires
	Centre d'enfouissement technique
	Centre d'enfouissement technique désaffecté
	Loisirs
	Activité économique mixte
	Activité économique industrielle
	Activité économique spécifique Agro-Economique
	Activité économique spécifique Grande Distribution
	Activité économique spécifique Risque majeur
	Dépendances d'extraction
	Extraction à destination agricole
	Extraction à destination forestière
	Extraction à destination espaces verts
	Extraction à destination zone naturelle
	Aménagement communal concerté
	Aménagement communal concerté à caractère économique
	Enjeu communal
	Enjeu régional
	Agricole
	Forestière
	Espaces verts
	Naturelle
	Parc
	Eau
	Non affectée ("zone blanche")

Dossier: 00-00-7056/001

Rue du Pont Gotissart 3, 1400 Nivelles

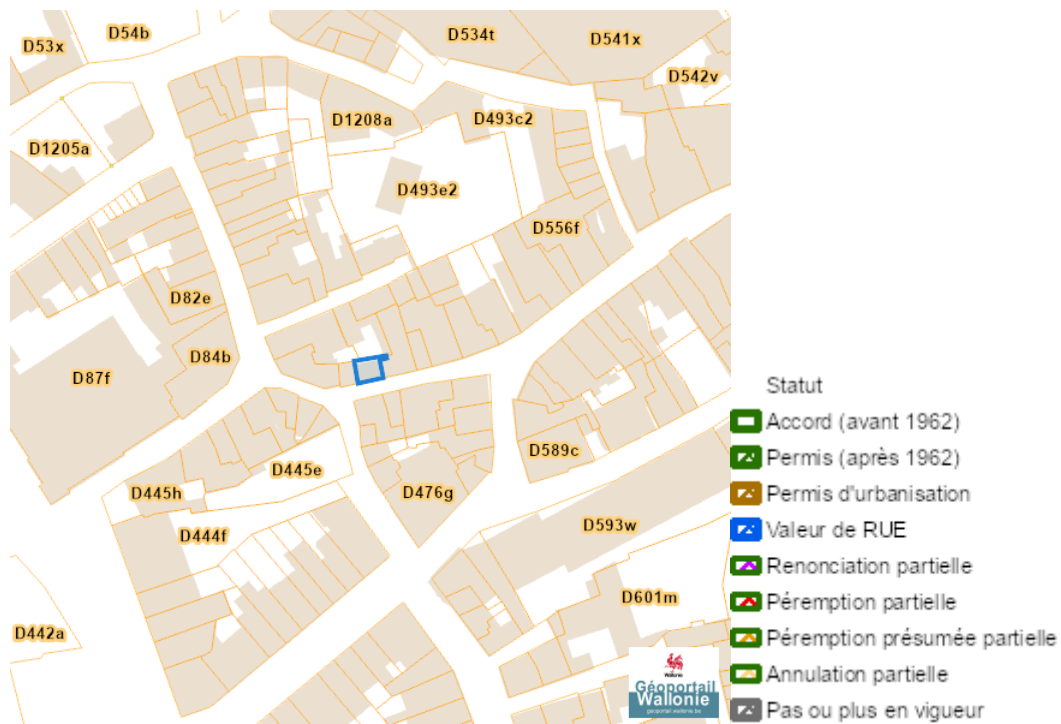
Avant-projets et projets de modification du Plan du Secteur



Dossier: 00-00-7056/001

Aménagement du territoire

Lotissements



Plan Habitat Permanent



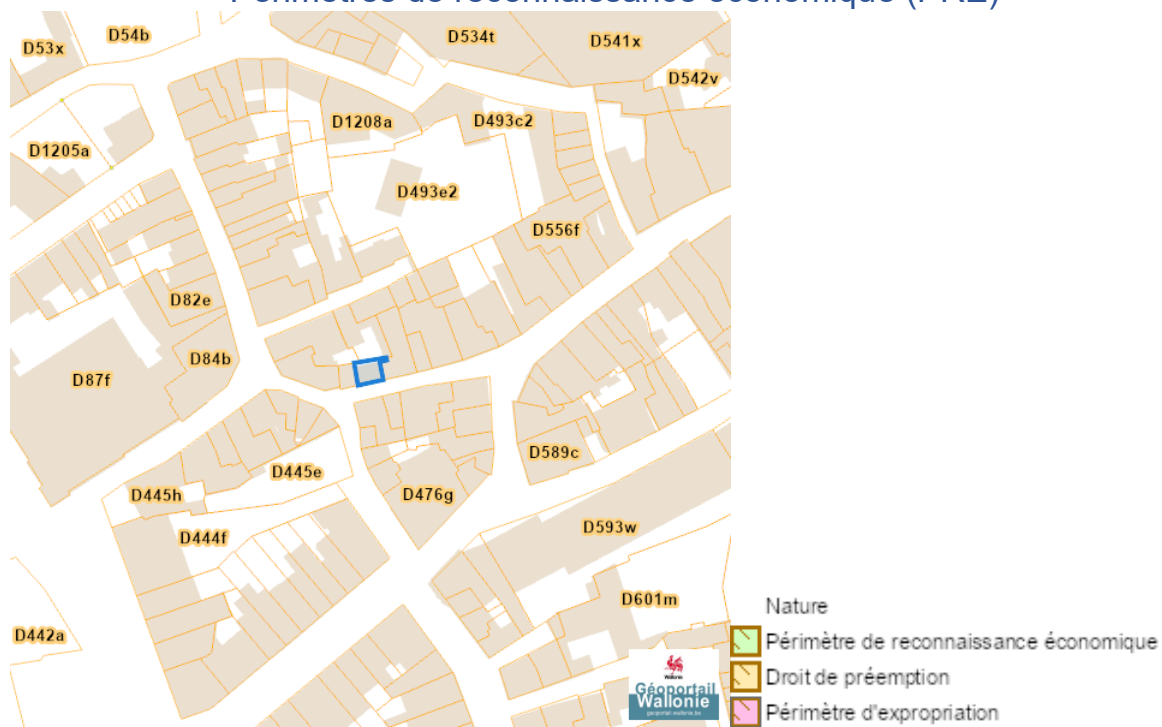
Dossier: 00-00-7056/001

Rue du Pont Gotissart 3, 1400 Nivelles

Périmètres de remembrement urbain (PRU)



Périmètres de reconnaissance économique (PRE)



Dossier: 00-00-7056/001

Rue du Pont Gotissart 3, 1400 Nivelles

Périmètres de rénovation urbaine



Périmètres de revitalisation urbaine



Dossier: 00-00-7056/001

Rue du Pont Gotissart 3, 1400 Nivelles

Schéma d'Orientation Local (SOL)

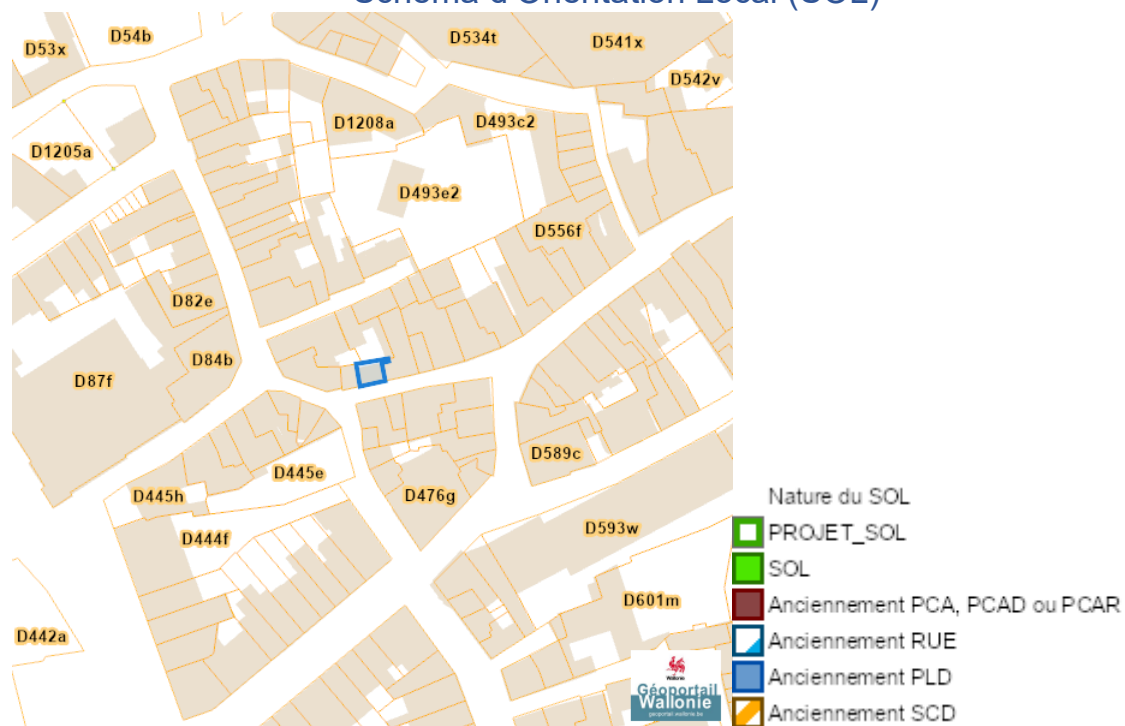


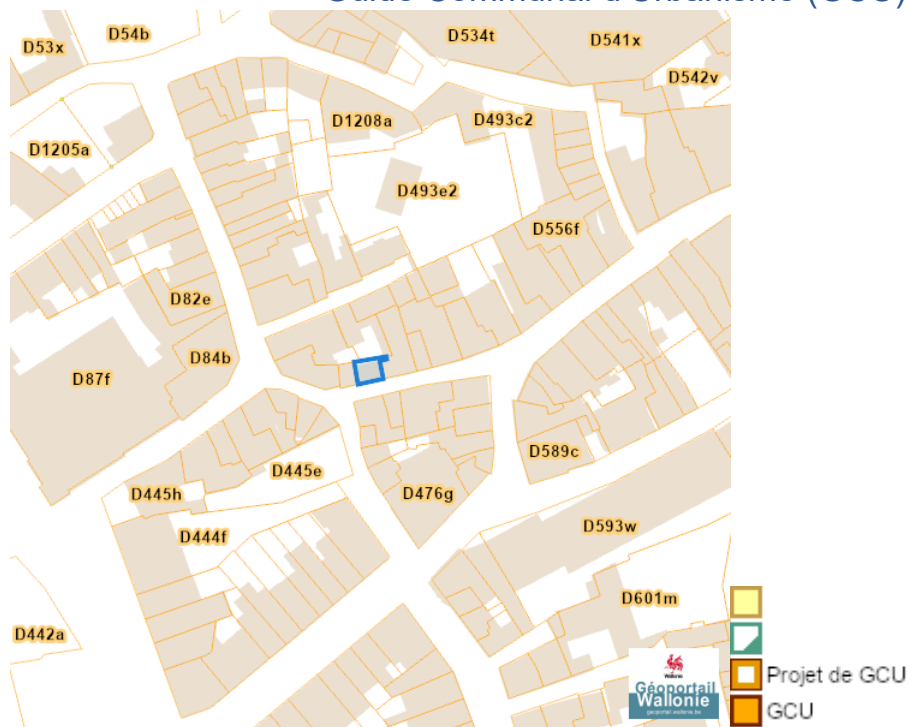
Schéma de Développement Communal (SDC)



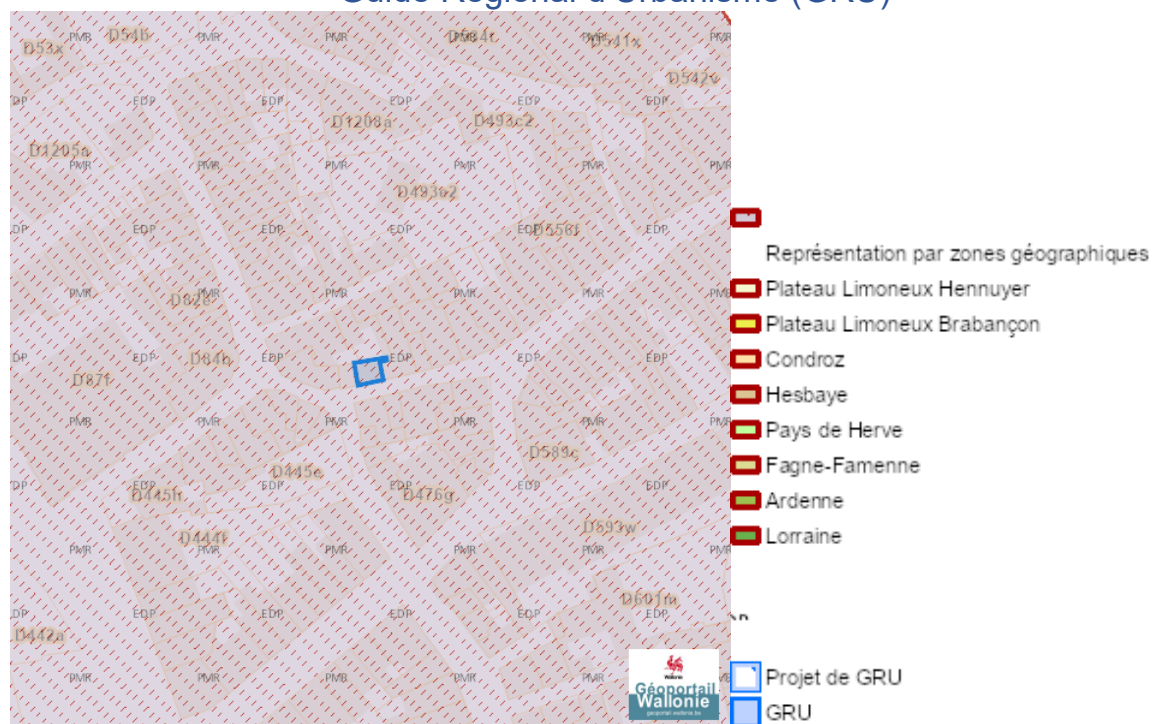
Dossier: 00-00-7056/001

Rue du Pont Gotissart 3, 1400 Nivelles

Guide Communal d'Urbanisme (GCU)



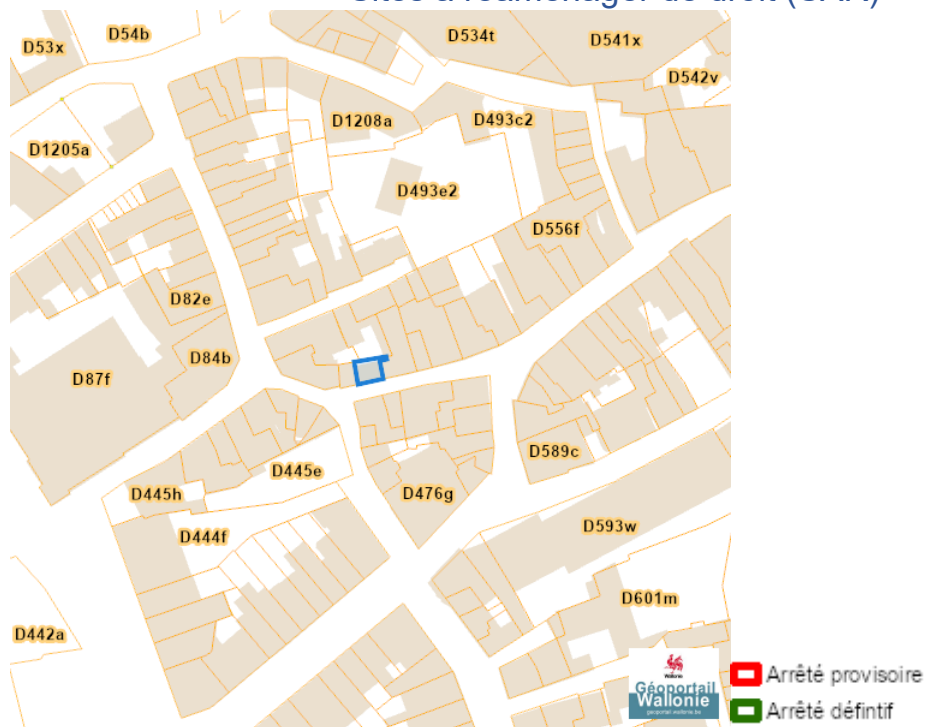
Guide Régional d'Urbanisme (GRU)



Dossier: 00-00-7056/001

Rue du Pont Gotissart 3, 1400 Nivelles

Sites à réaménager de droit (SAR)



Sites à réaménager inventaire (ISA)



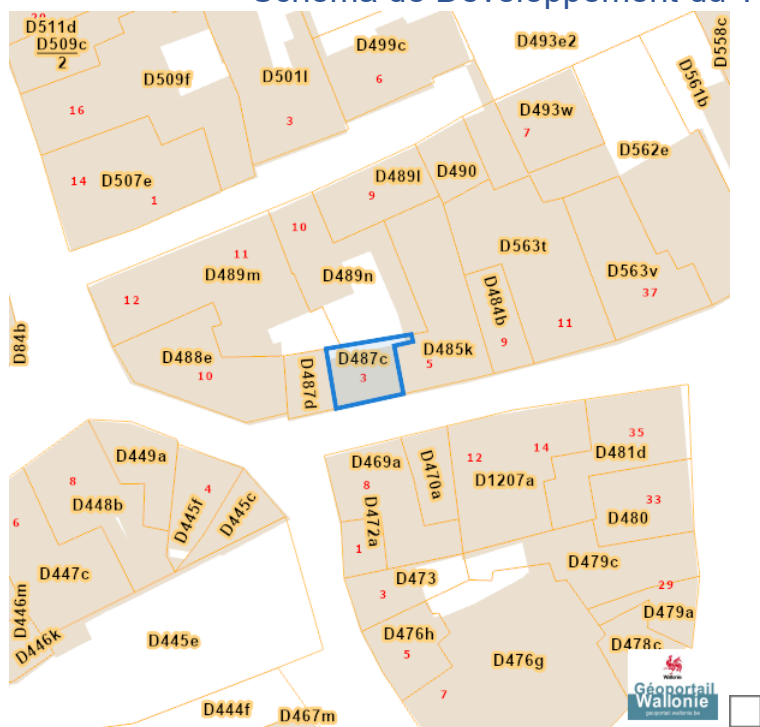
Dossier: 00-00-7056/001

Rue du Pont Gotissart 3, 1400 Nivelles

Taxation des bénéficiaires résultant d'une révision du plan de secteur

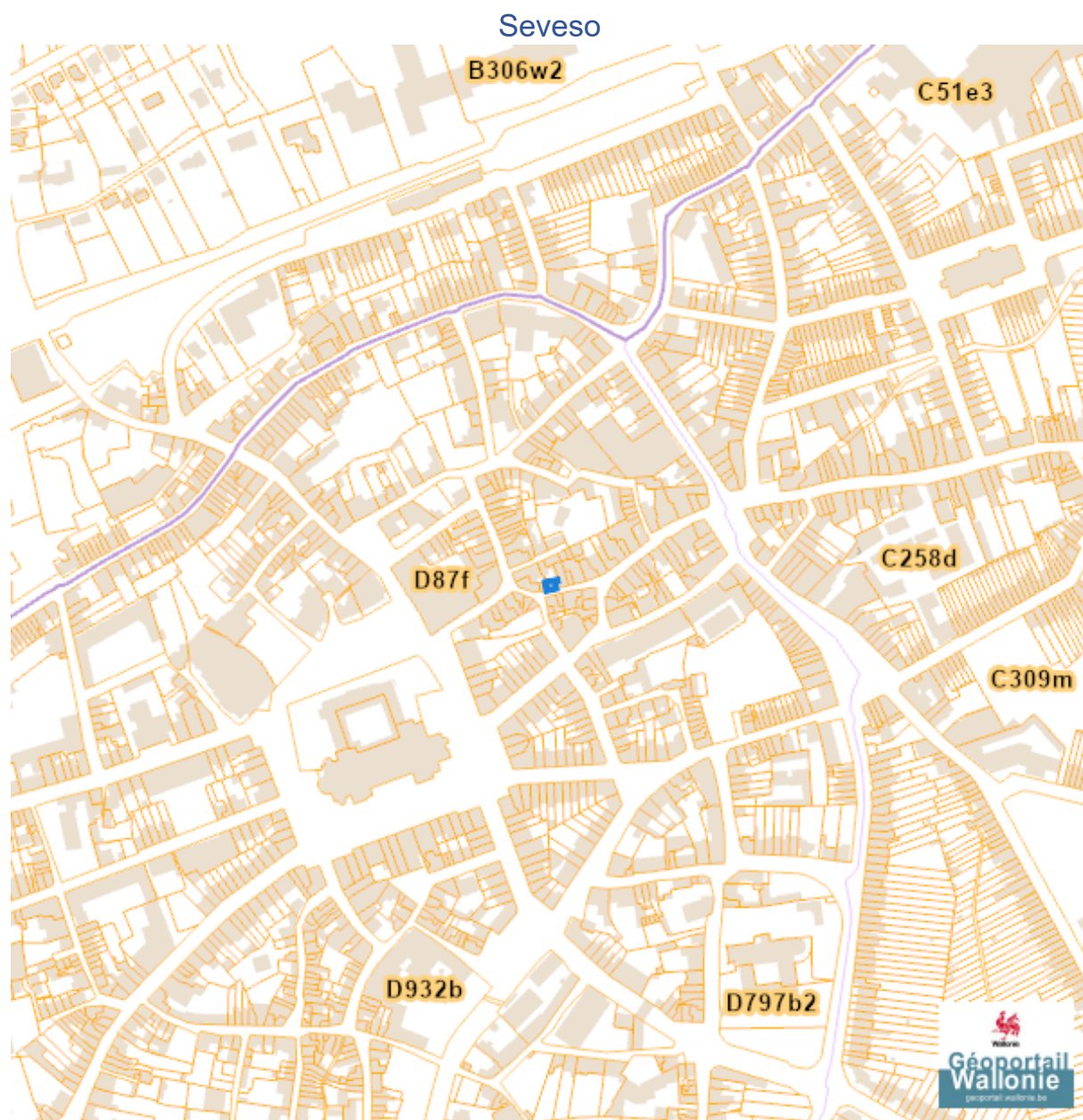









Schéma de Développement du Territoire (SDT)



Dossier: 00-00-7056/001

Rue du Pont Gotissart 3, 1400 Nivelles



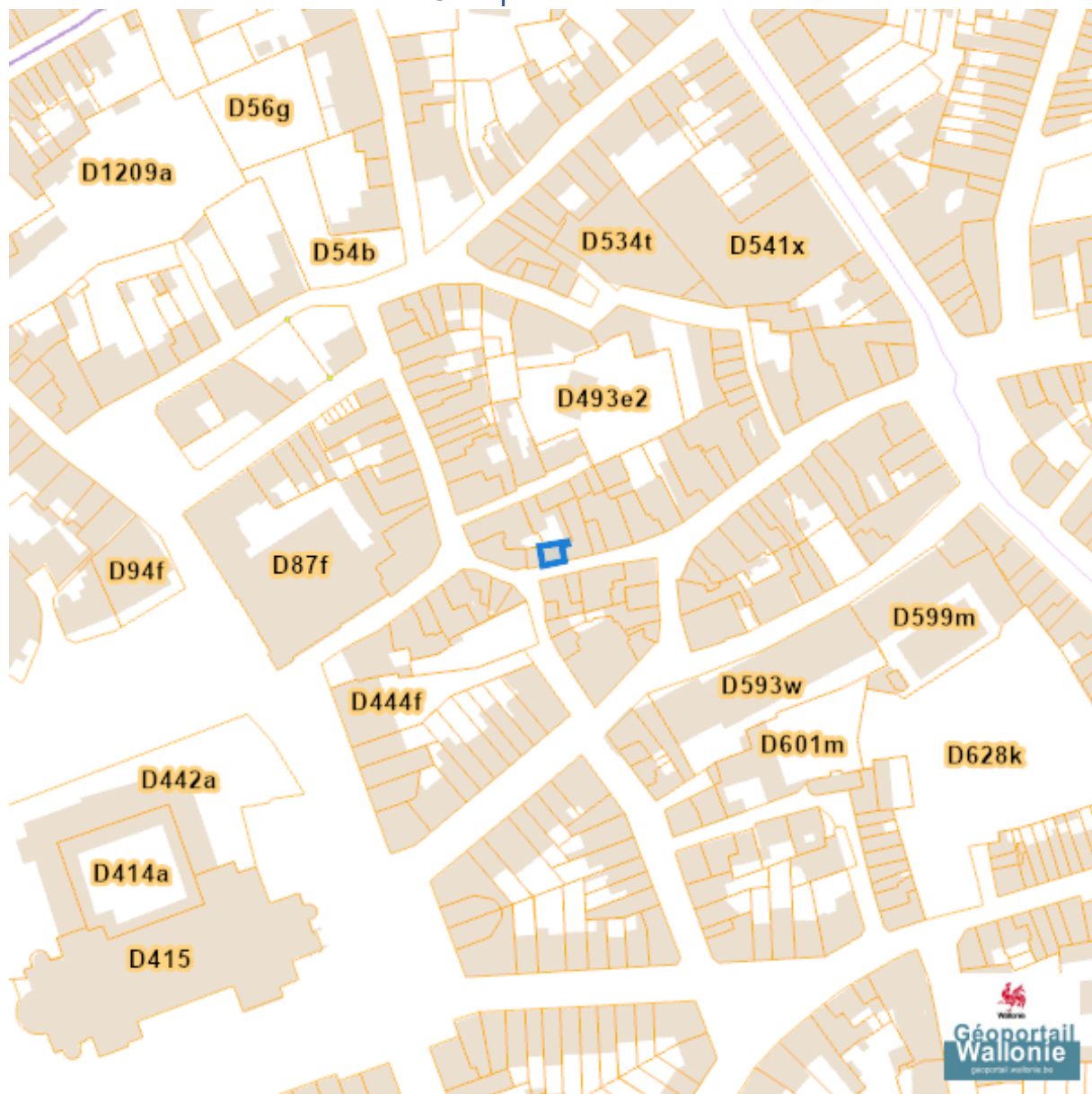
-  Zone vulnérable basée sur un risque de probabilité d'effets dangereux supérieure à E-5 et sur une distance de 100m autour du site SEVESO
-  Zone vulnérable basée sur un risque de probabilité d'effets dangereux comprise entre E-5 et E-6 et sur une distance de 200m autour du site SEVESO
-  Zone vulnérable basée sur une courbe provisoire de risque et sur une distance de 200m autour du site SEVESO
- Seuil SEVESO
-  Petits seuils SEVESO
-  Grands seuils SEVESO
- Seuil SEVESO
-  Petits seuils SEVESO
-  Grands seuils SEVESO

Dossier: 00-00-7056/001

Document: DC à la carte - WALFRA - DC
 Cartes: 05/05/2026 - ck4m7vih2gh9pxryug9eztkiez988fczods4kkp

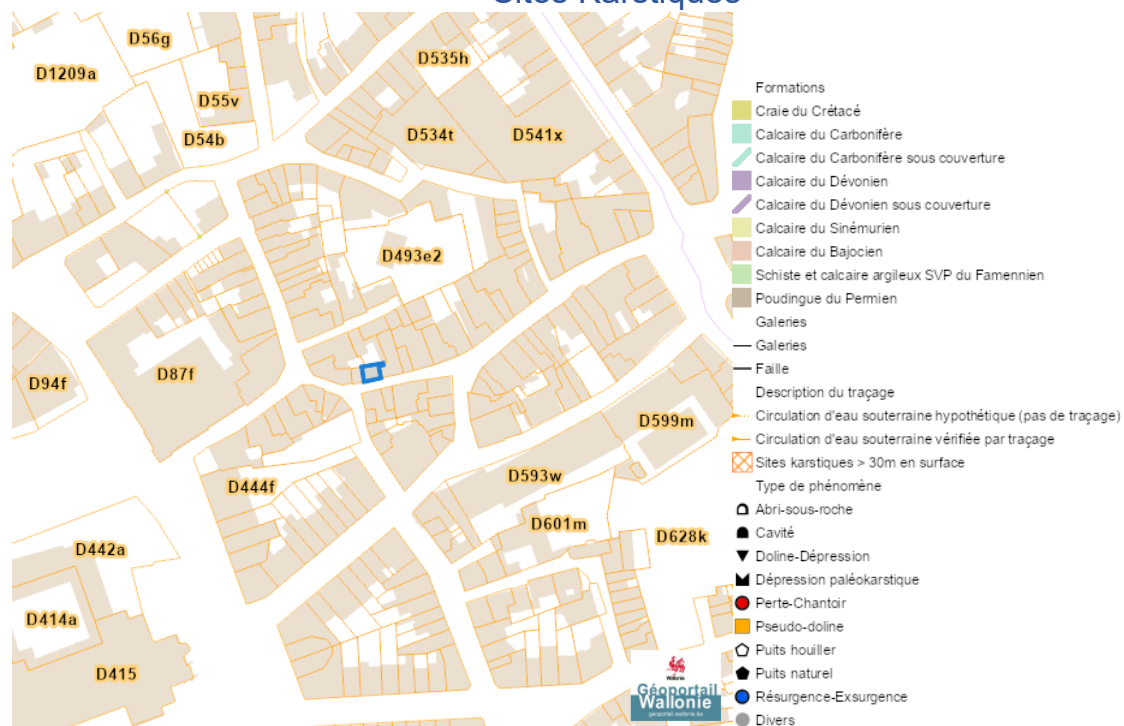
Sol et sous-sol

Occupation du sol



Rue du Pont Gotissart 3, 1400 Nivelles

Sites Karstiques



Zones de consultation de la DRIGM



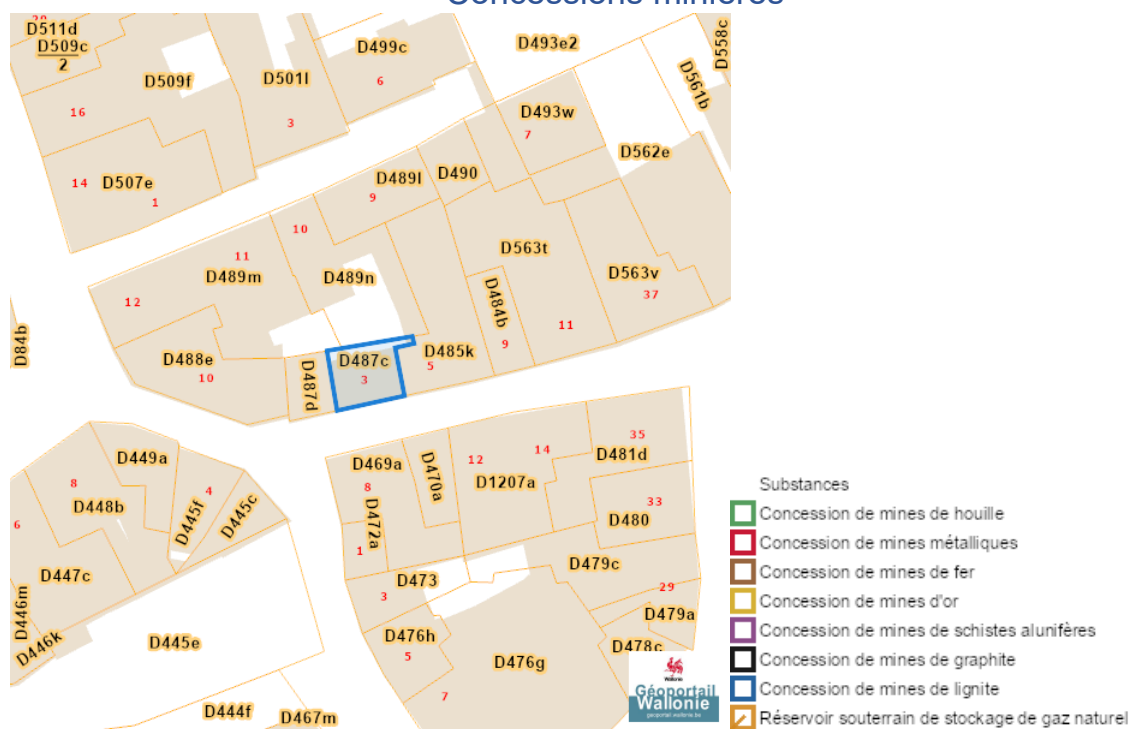
Dossier: 00-00-7056/001

Rue du Pont Gotissart 3, 1400 Nivelles

Etat des sols (BDES)



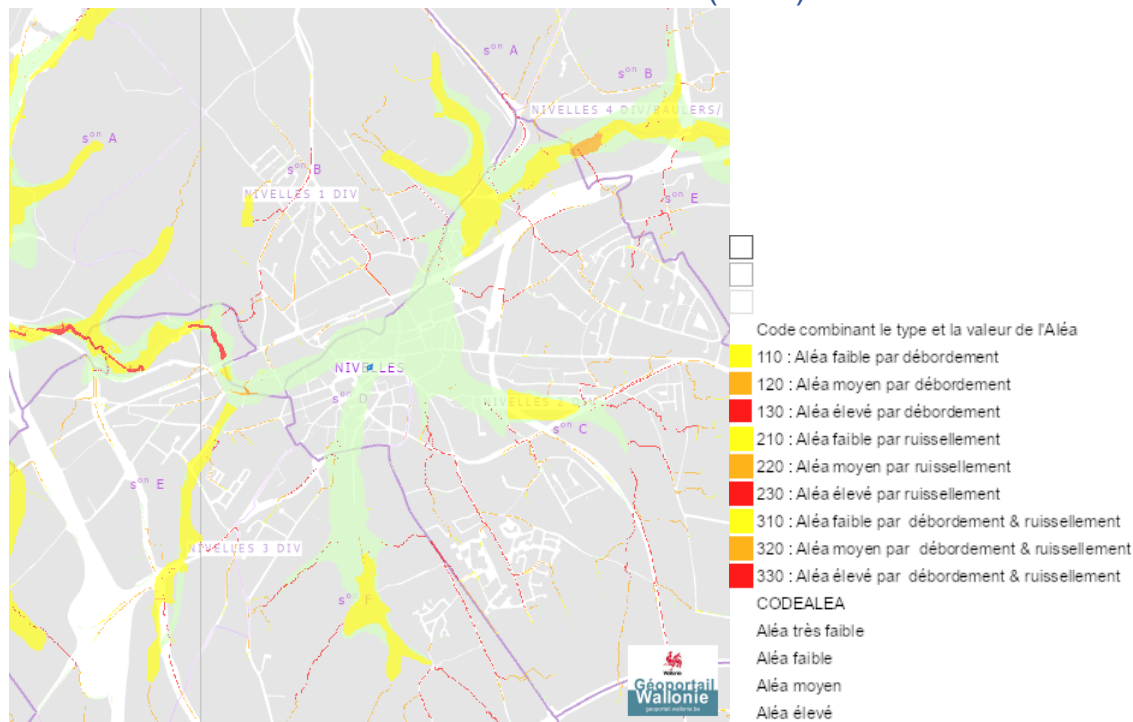
Concessions minières



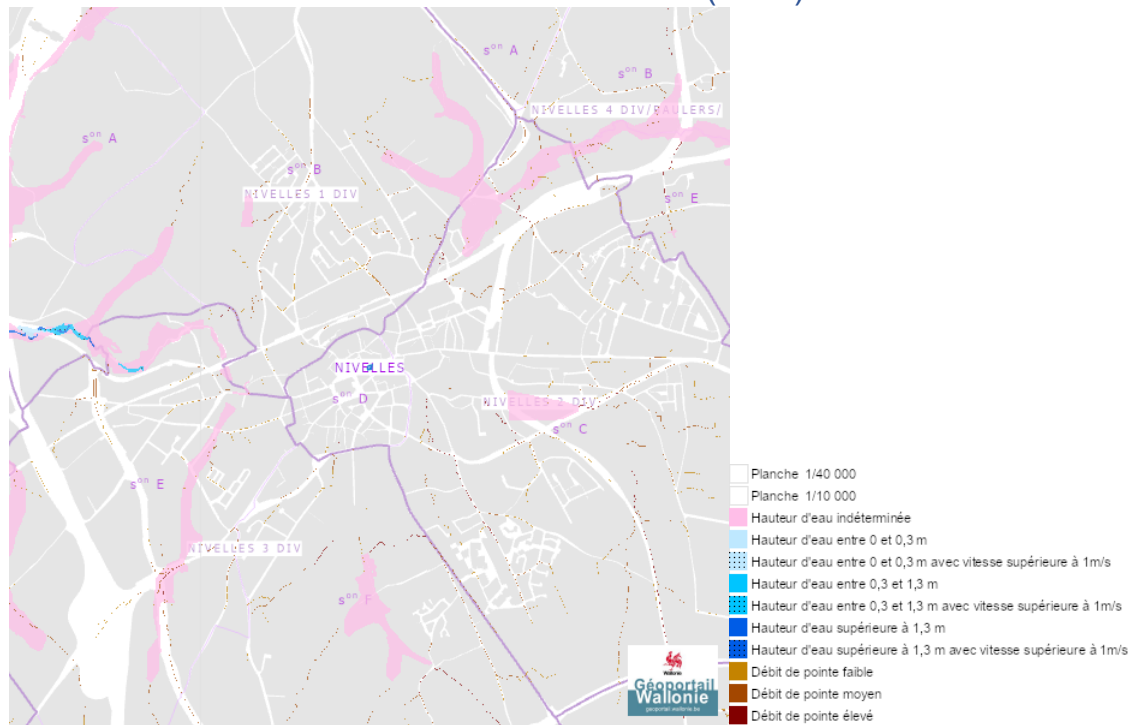
Dossier: 00-00-7056/001

Eau

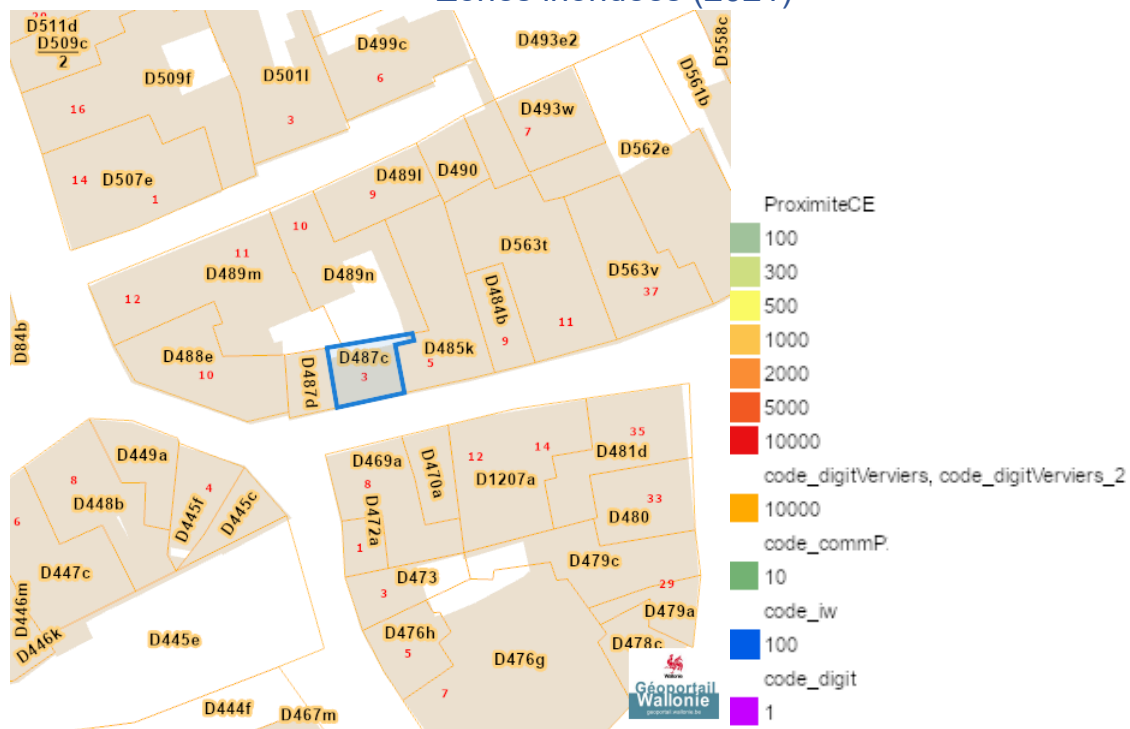
Alea d' inondation (2021)



Zones inondables (2021)



Zones inondees (2021)

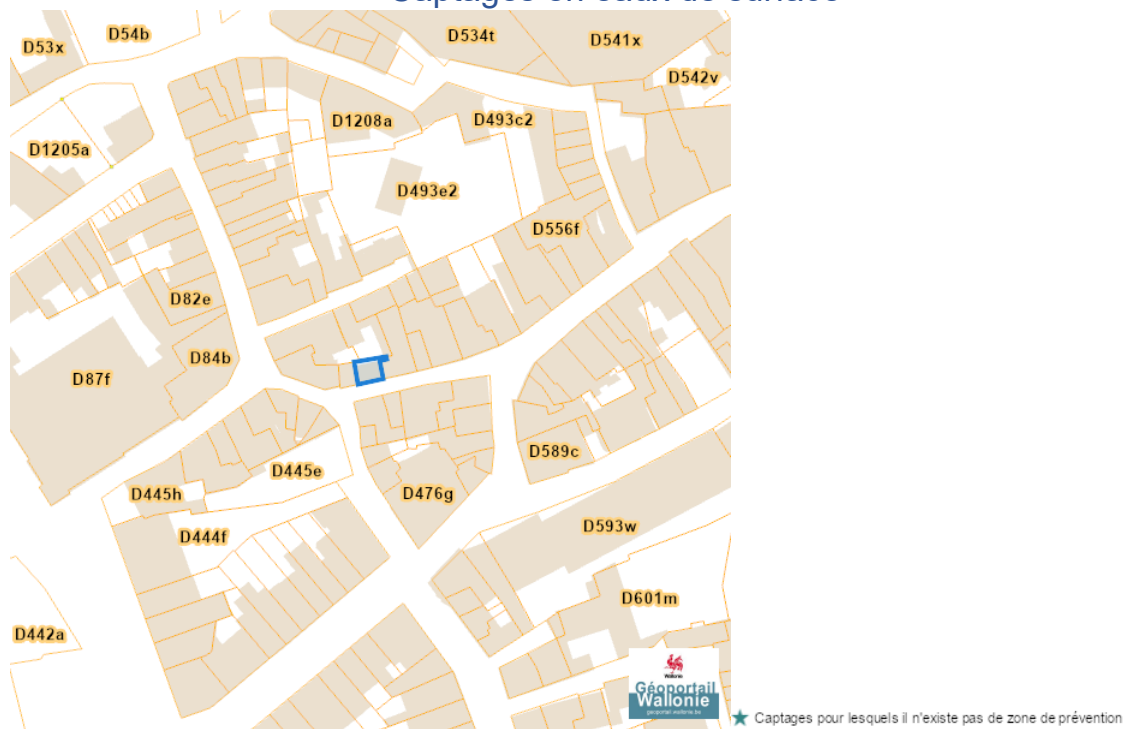


Zones inondees IDW (2021)

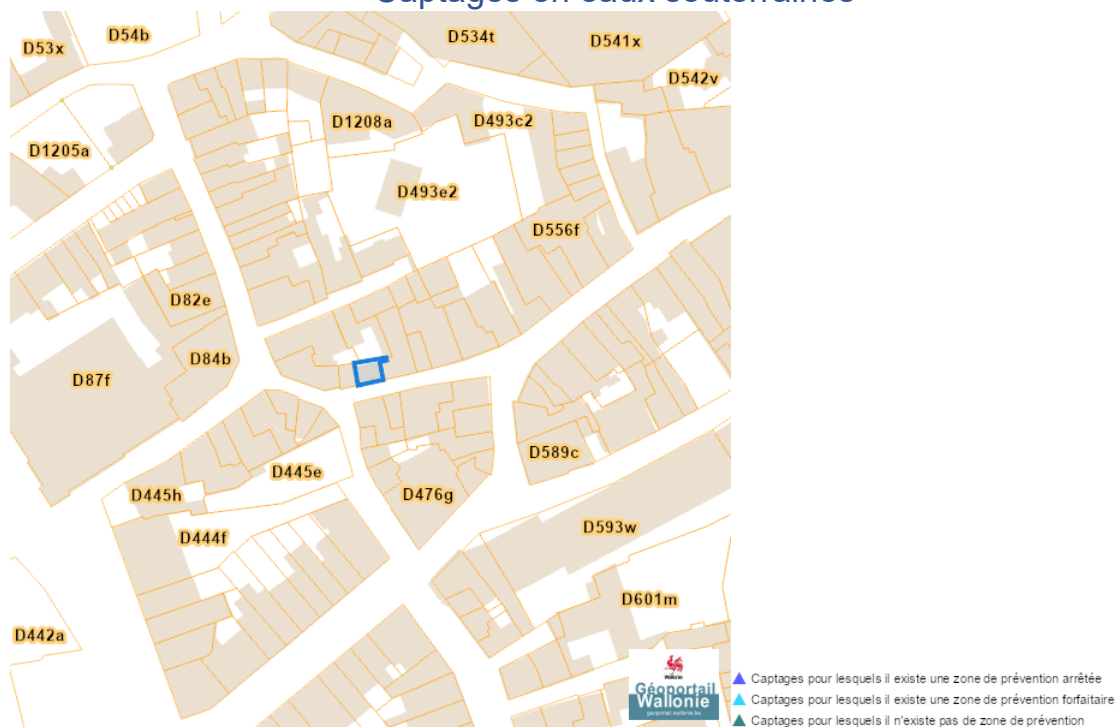


Rue du Pont Gotissart 3, 1400 Nivelles

Captages en eaux de surface



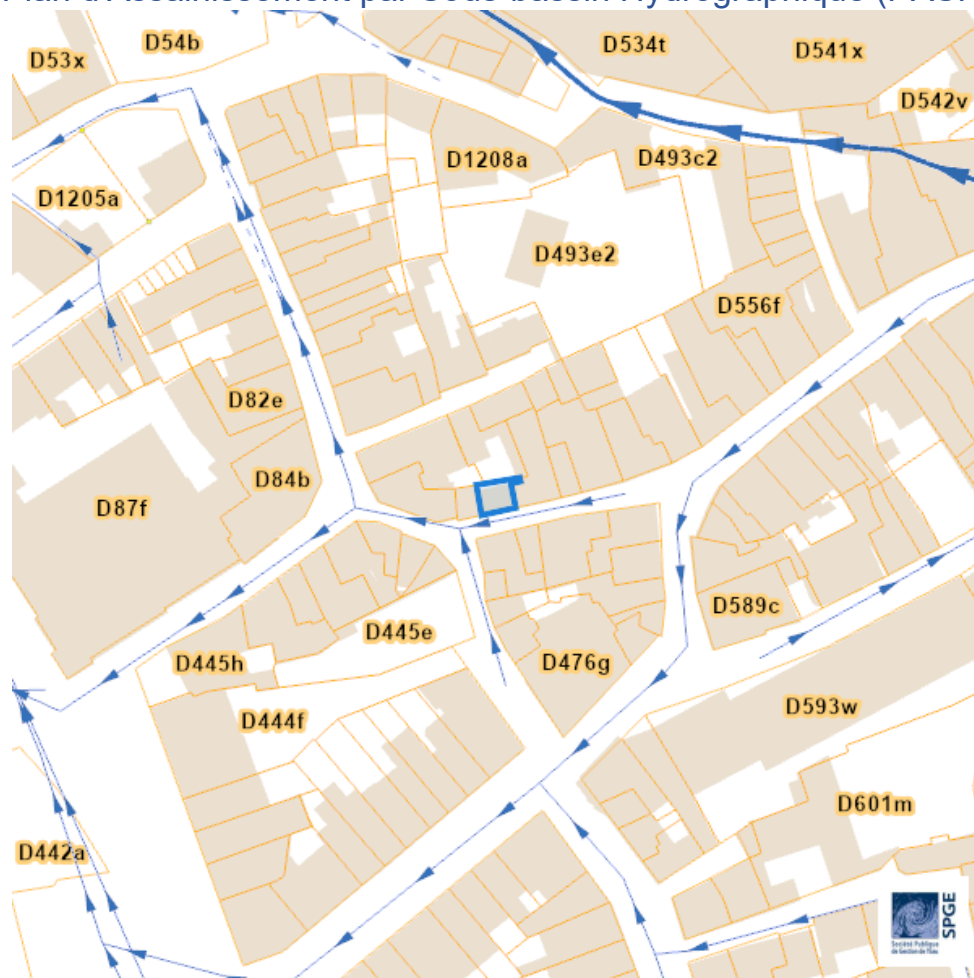
Captages en eaux souterraines



Dossier: 00-00-7056/001


Rue du Pont Gotissart 3, 1400 Nivelles

Plan d'Assainissement par Sous-bassin Hydrographique (PASH)



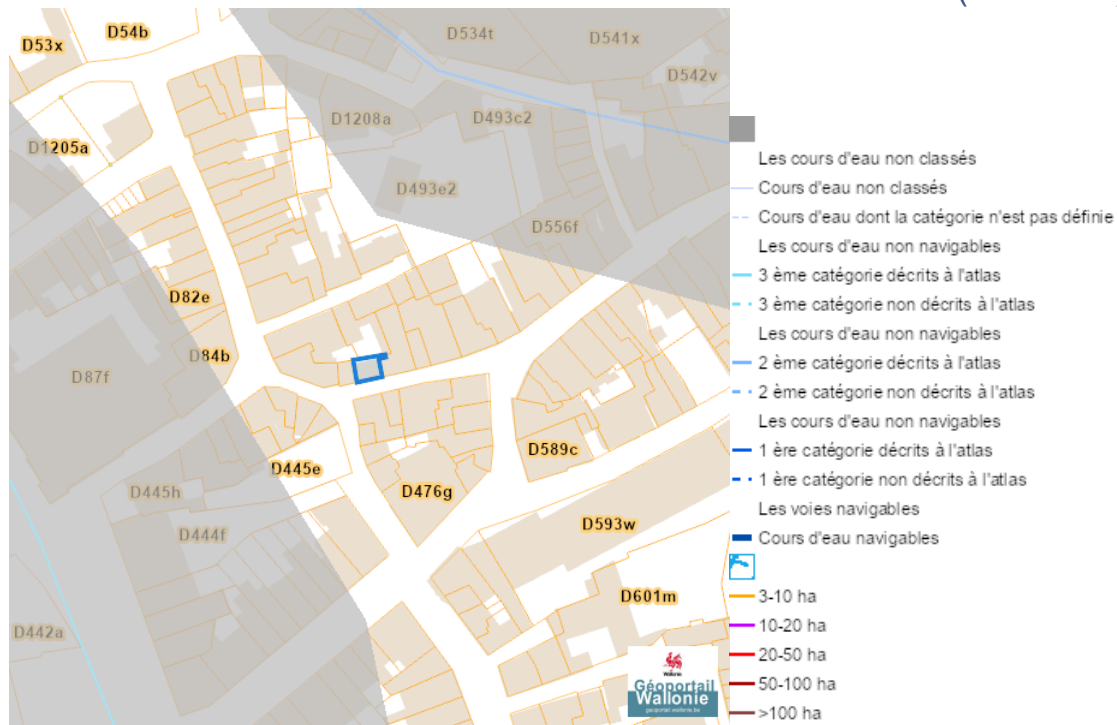
Dossier: 00-00-7056/001

Rue du Pont Gotissart 3, 1400 Nivelles

-  Existant
-  En construction
-  A l'étude
-  A déclasser
-  Hors Wallonie
-  Egout gravitaire - Existant (localisation vérifiée)
-  Egout gravitaire - Existant (schématique, localisation à vérifier)
-  Egout gravitaire - En construction
-  Egout gravitaire - A l'étude
-  Egout gravitaire - Existence à vérifier auprès de la commune
-  Egout sous pression - Existant (localisation vérifiée)
-  Egout sous pression - Existant (schématique, localisation à vérifier)
-  Egout sous pression - En construction
-  Egout sous pression - A l'étude
-  Egout sous pression - Existence à vérifier auprès de la commune
-  Strictement eaux usées
-  Strictement eaux claires
-  Unitaire (eaux usées et claires)
-  Collecteur gravitaire - Existant (localisation vérifiée)
-  Collecteur gravitaire - Existant (schématique, localisation à vérifier)
-  Collecteur gravitaire - En construction
-  Collecteur gravitaire - A l'étude
-  Collecteur sous-pression - Existant (localisation vérifiée)
-  Collecteur sous-pression - Existant (schématique, localisation à vérifier)
-  Collecteur sous-pression - En construction
-  Collecteur sous-pression - A l'étude

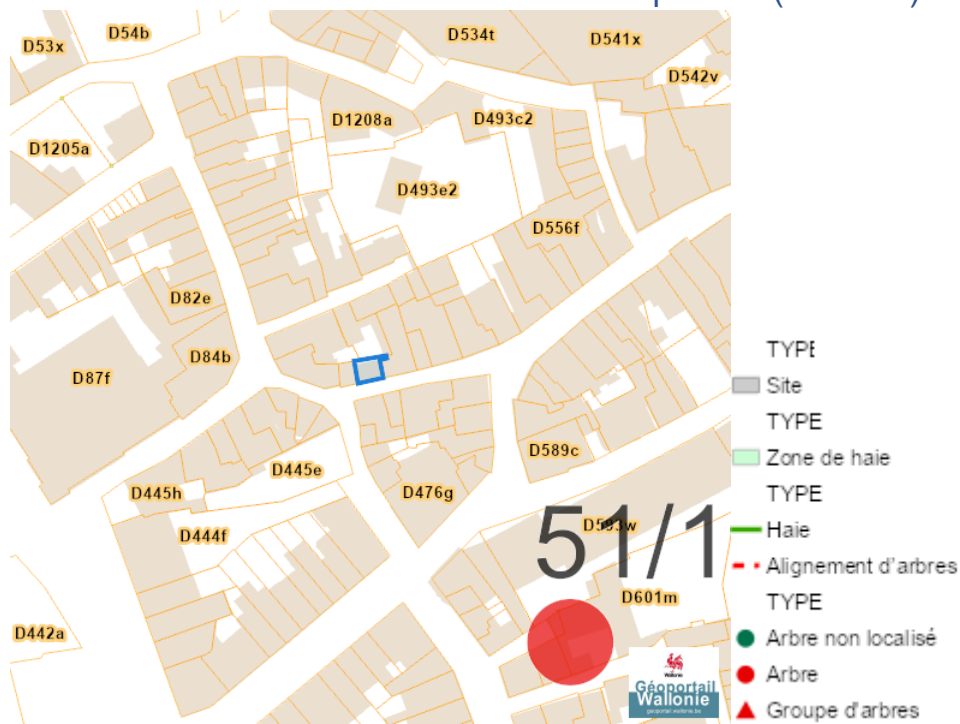
Dossier: 00-00-7056/001

Axes de ruissellement concentré et données associées (LIDAXES)

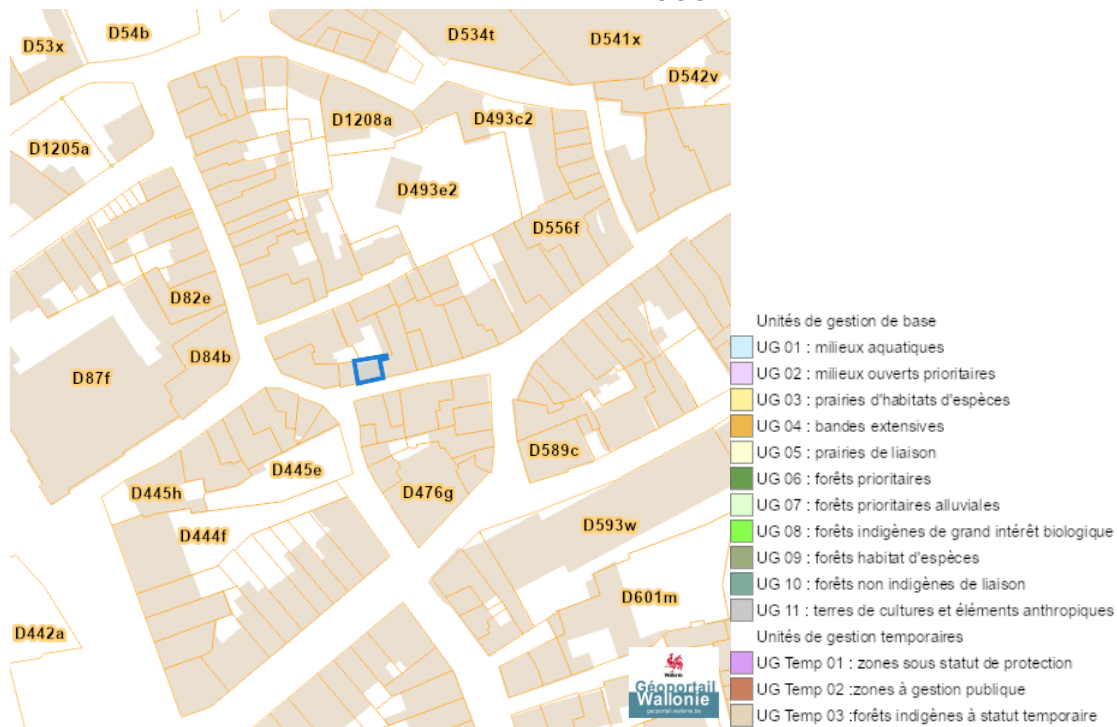


Nature

Arbres et haies remarquables (AHREM)

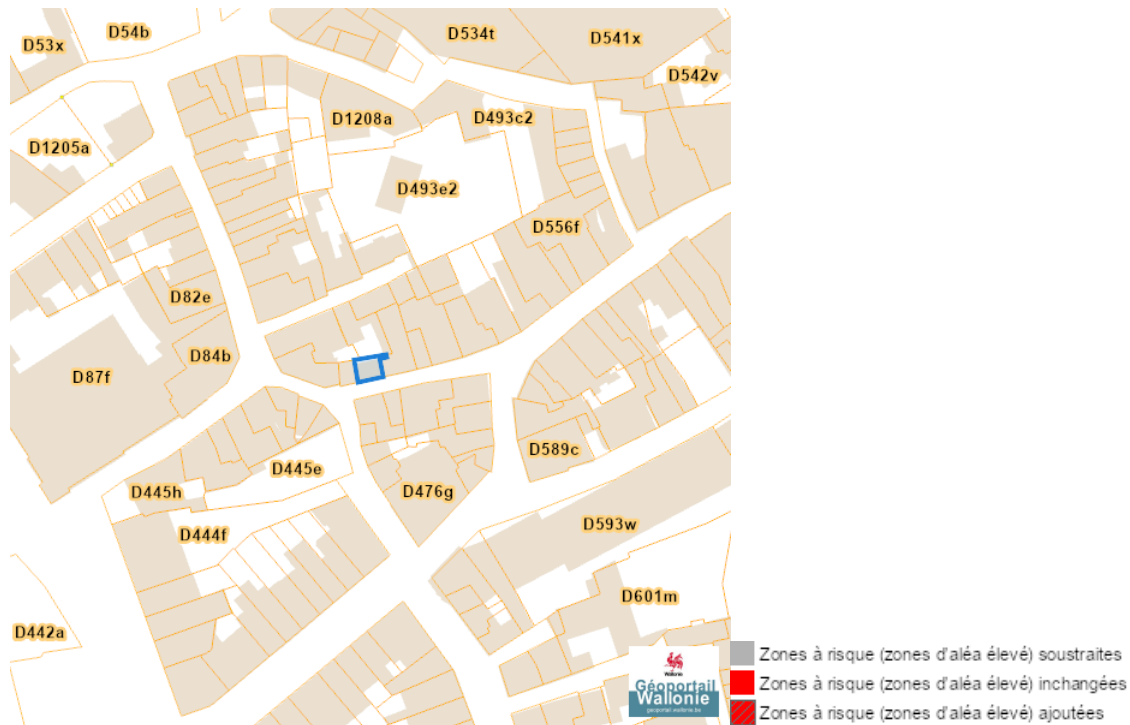


Natura 2000

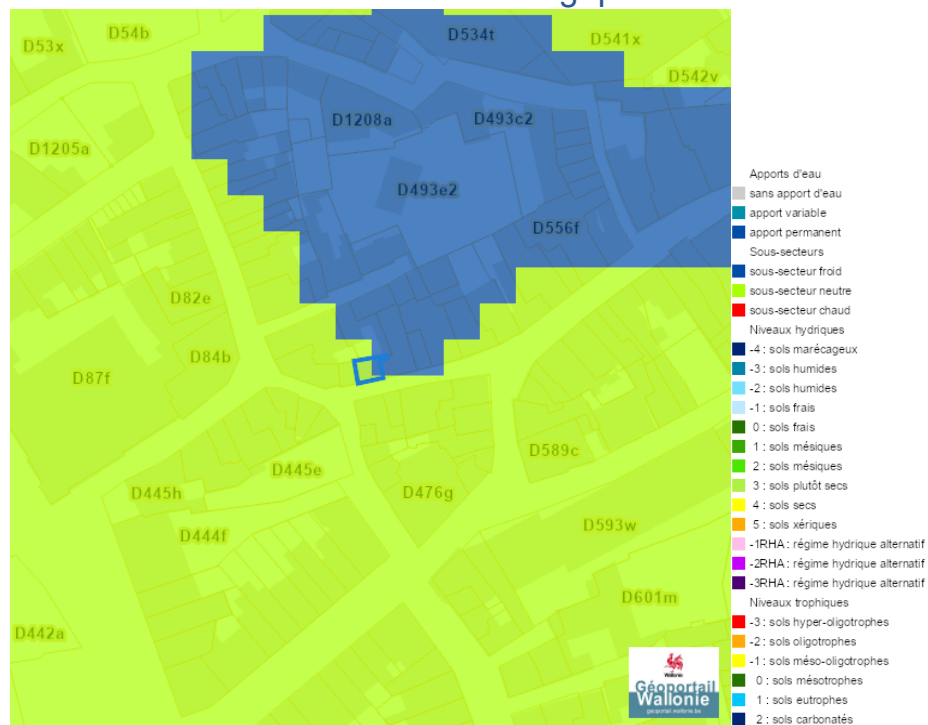


Rue du Pont Gotissart 3, 1400 Nivelles

Loi sur le contrat d'assurance terrestre



Fichier écologique des essences



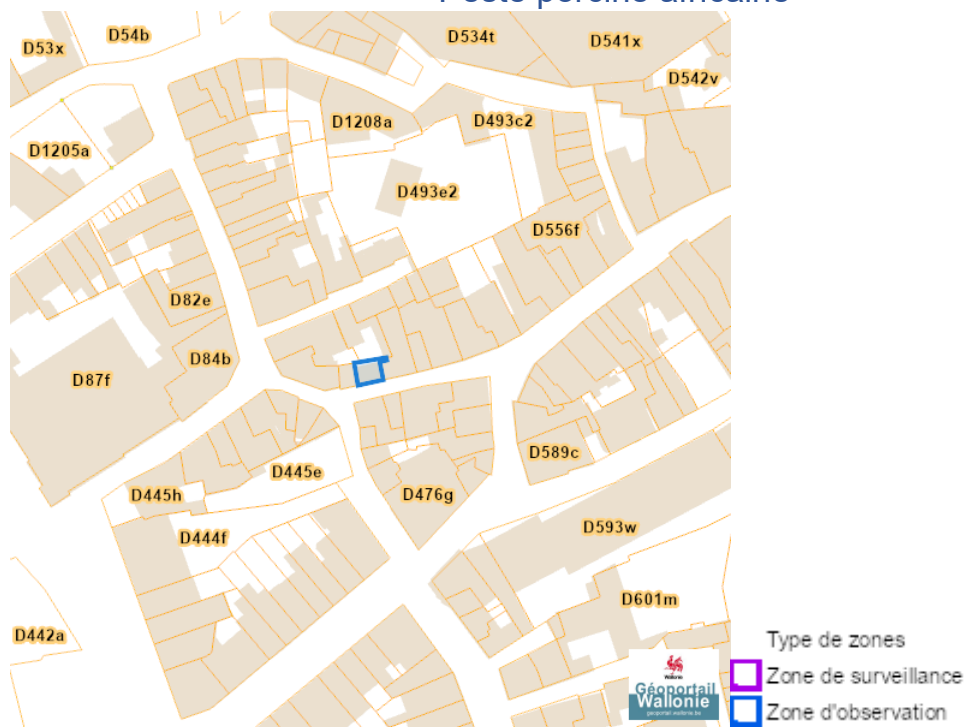
Dossier: 00-00-7056/001

Rue du Pont Gotissart 3, 1400 Nivelles

Conservation de la nature



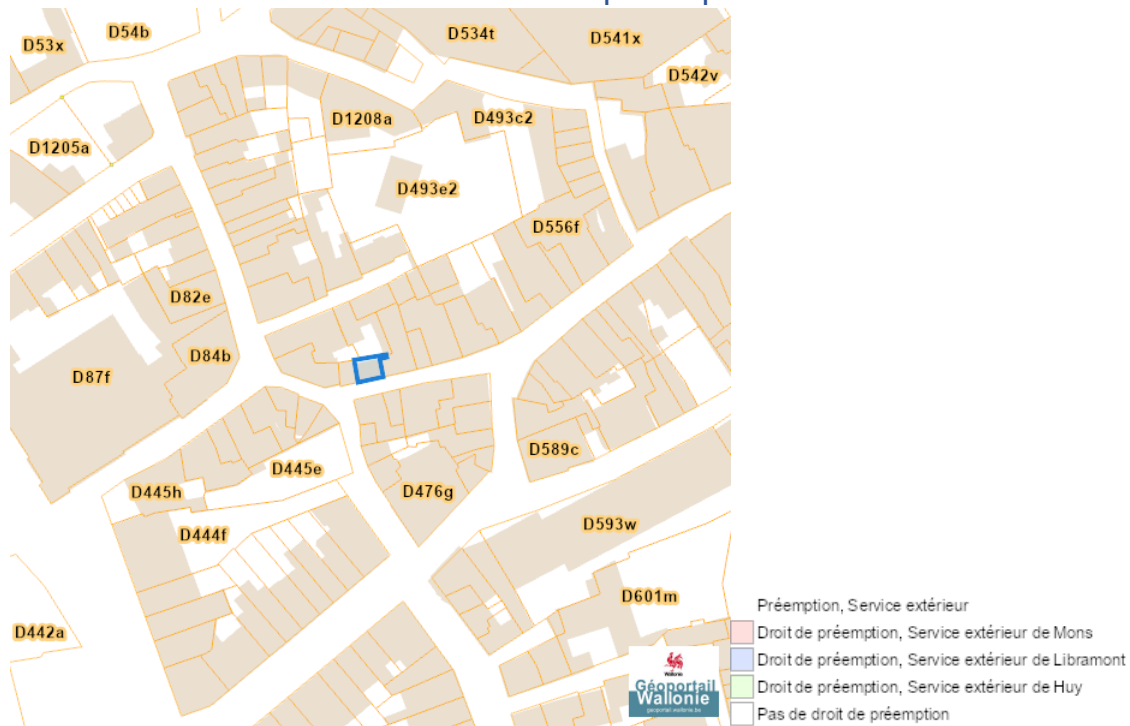
Peste porcine africaine



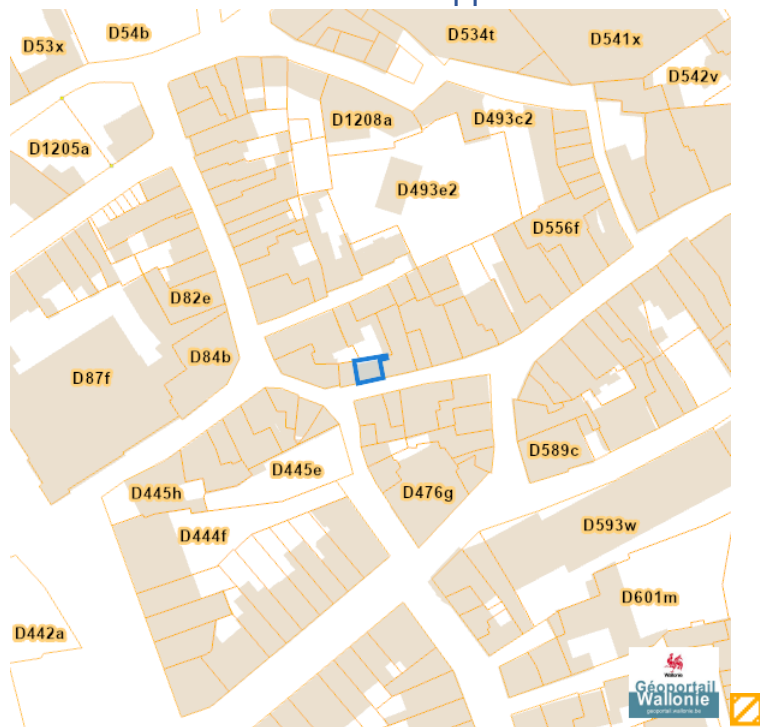
Dossier: 00-00-7056/001

Droit de préemption

Communes préemptibles



Périmètre d'application d'un droit de préemption

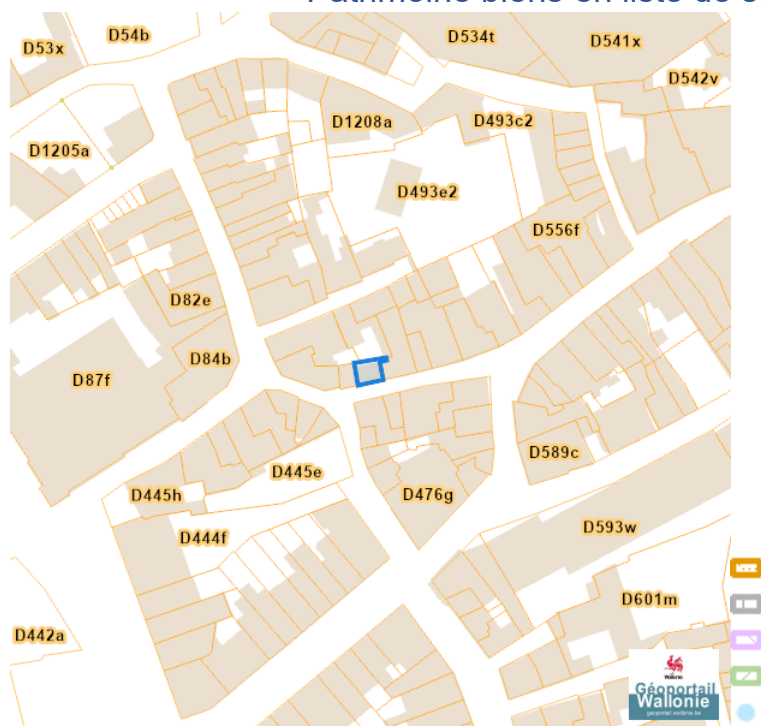


Dossier: 00-00-7056/001

Dossier: 00-00-7056/001

Patrimoine immobilier

Patrimoine biens en liste de sauvegarde



Patrimoine biens exceptionnels



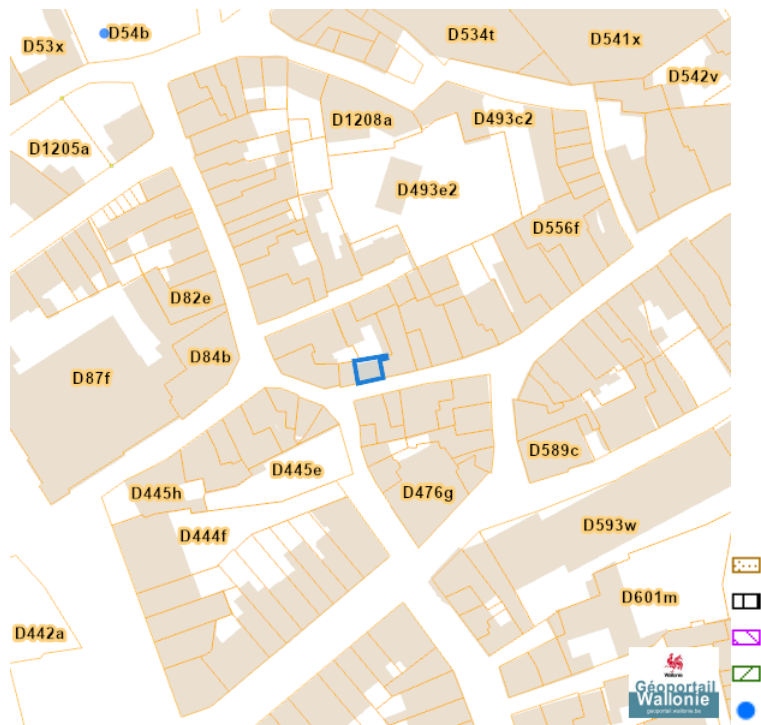
Dossier: 00-00-7056/001

Rue du Pont Gotissart 3, 1400 Nivelles

Patrimoine biens mondiaux



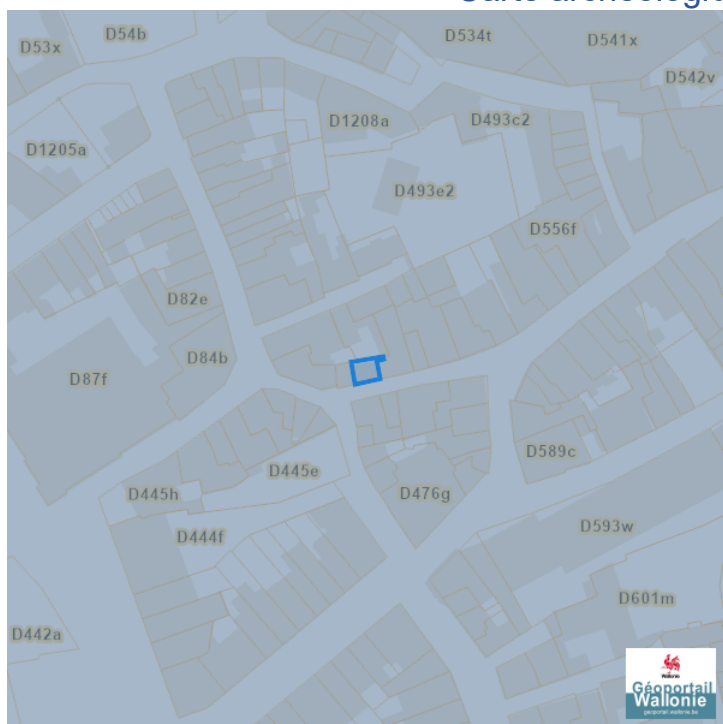
Patrimoine biens classés et zones de protection



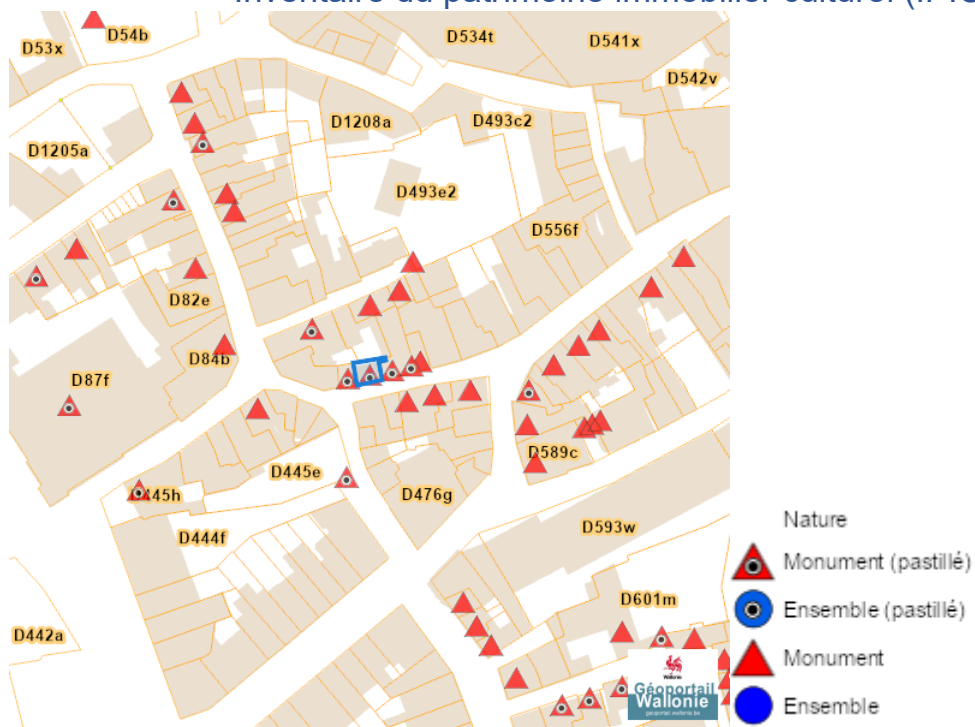
Dossier: 00-00-7056/001

Rue du Pont Gotissart 3, 1400 Nivelles

Carte archéologique



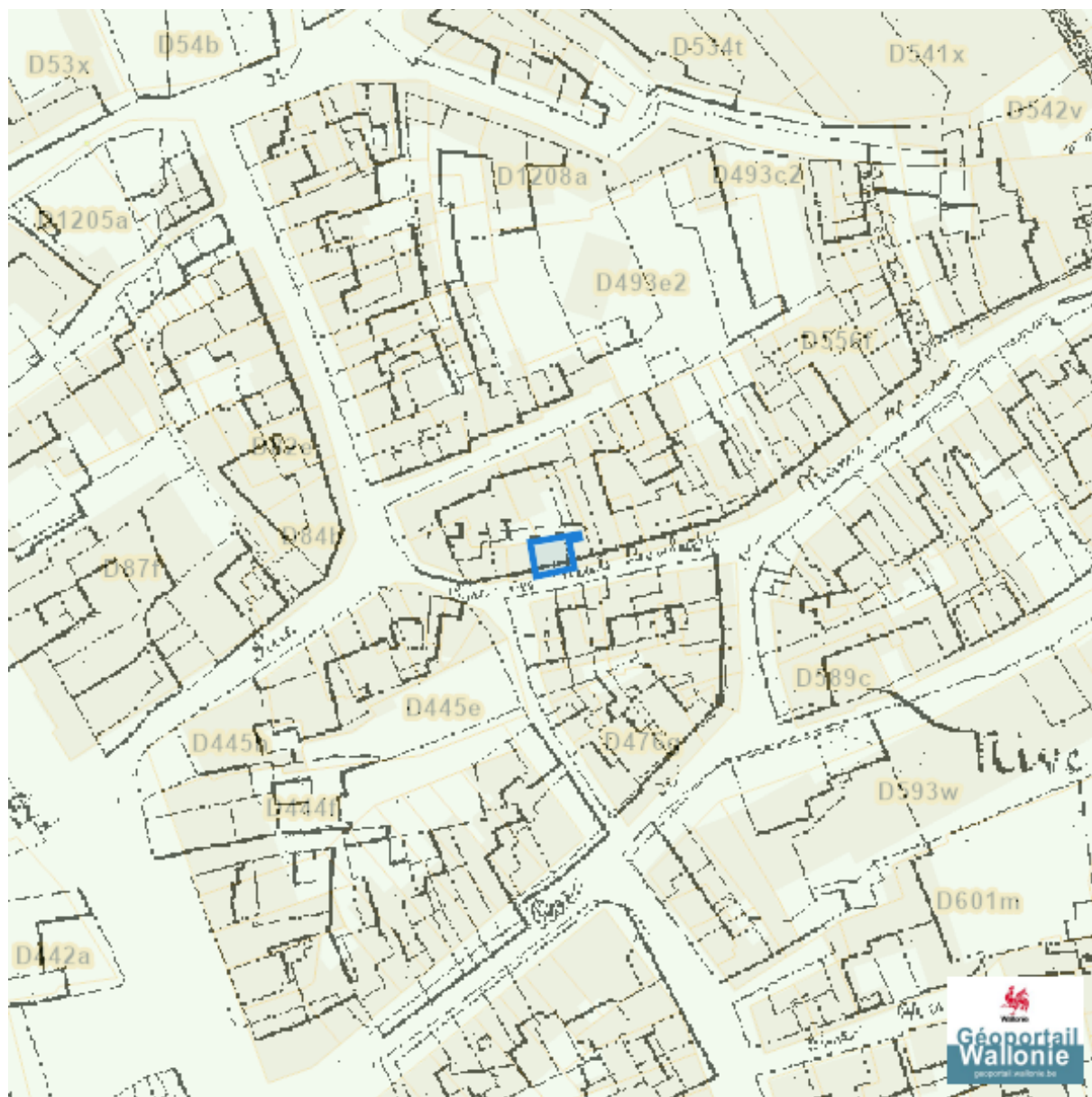
Inventaire du patrimoine immobilier culturel (IPIC)



Dossier: 00-00-7056/001

Cartes historiques

Atlas des voiries vicinales



Dossier: 00-00-7056/001

Autres cartes

Réseau routier régional et bornes associées

