

Table des matières

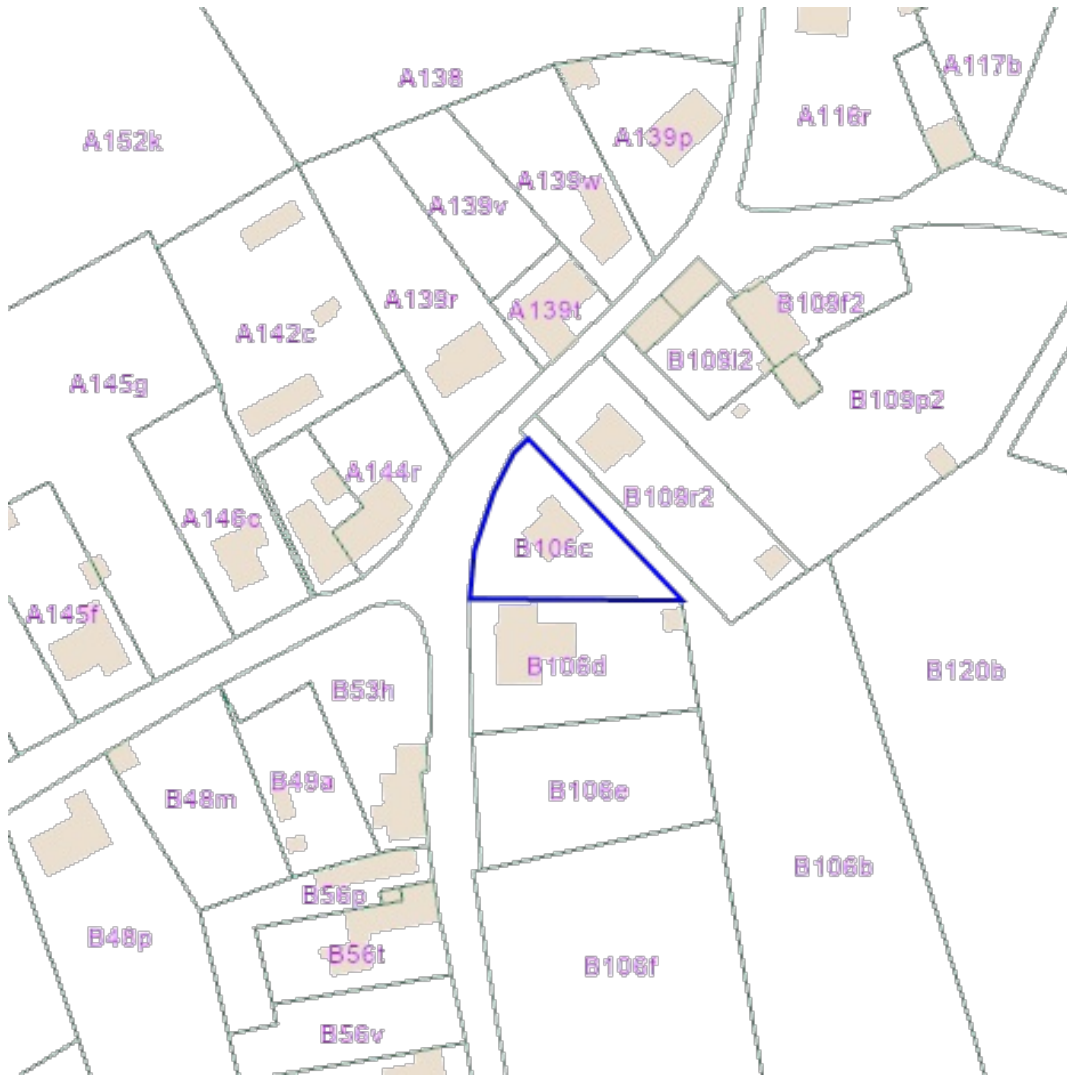


Cadastre.....	2
Projet Informatique de Cartographie Continue (PICC).....	3
Lotissements (LOT).....	4
Plan de secteur en vigueur (version coordonnée vectorielle).....	5
SEVESO - Série.....	6
Aléa d'inondation (en vigueur) - Série.....	7
Conservation de la nature - Série.....	8
Réseau Natura 2000 en vigueur - Série.....	9

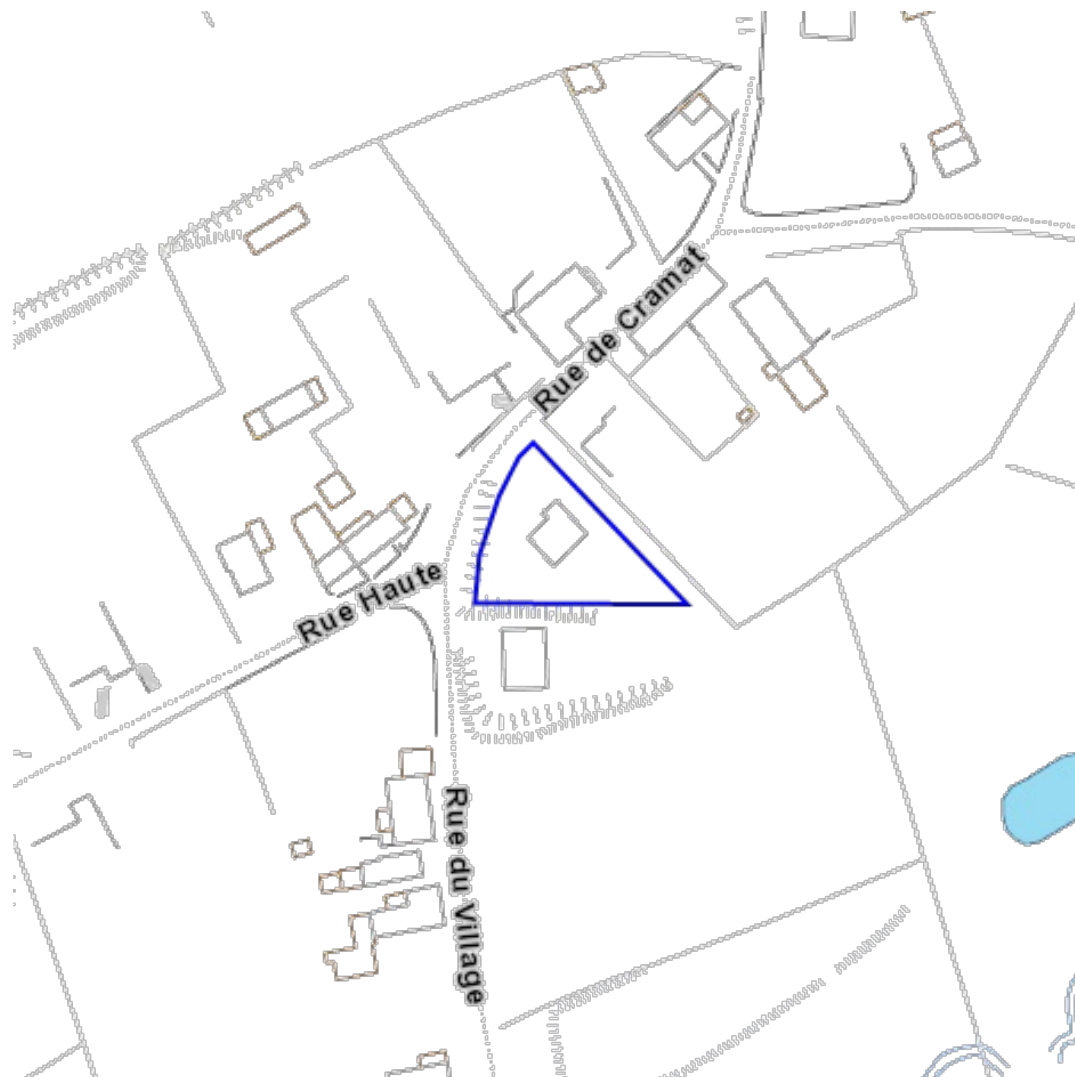
Légende

résultat dans carte

résultat dans parcelle

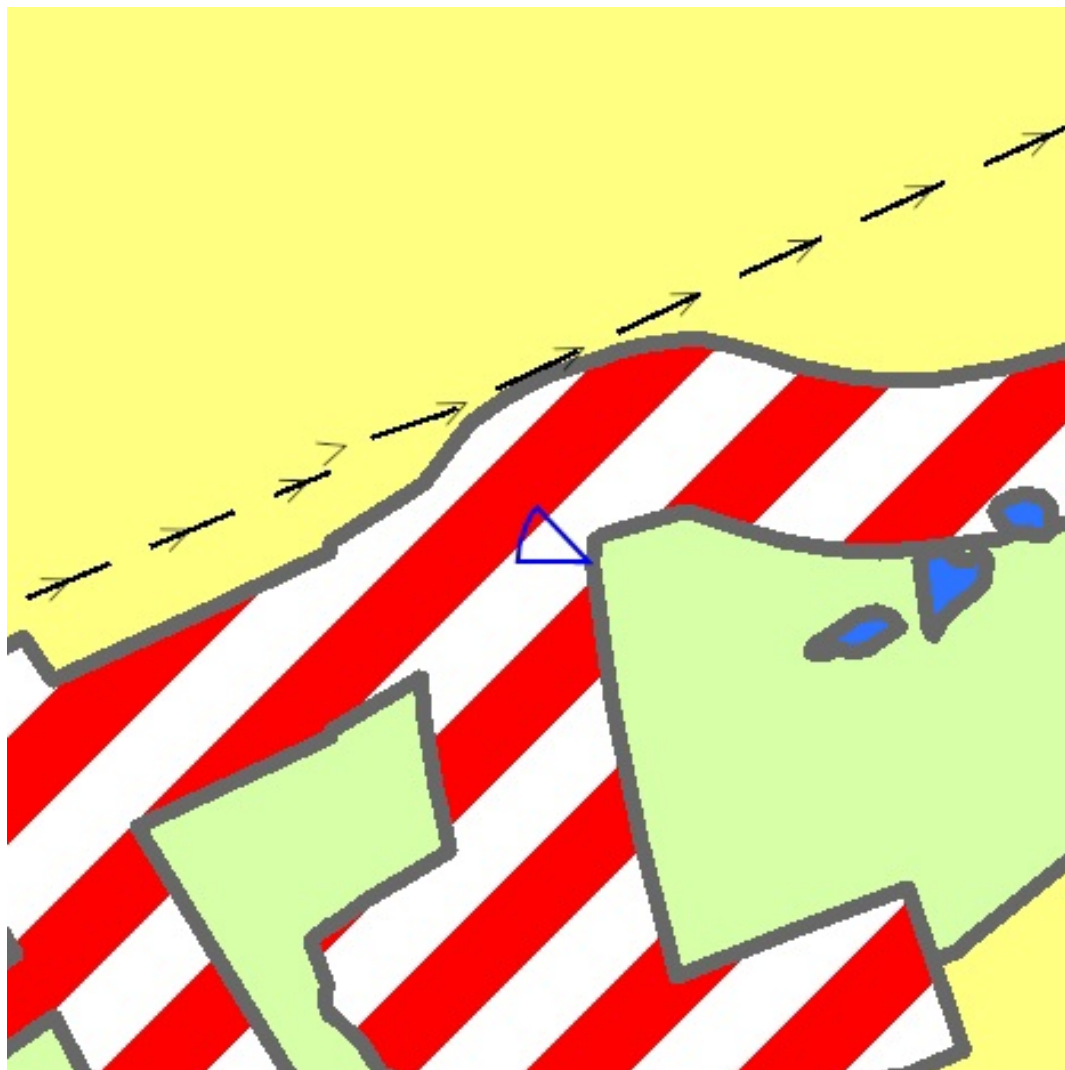


Sources
General Administration of the Patrimonial Documentation
[WMS Cadastral Layers](#)



[Consulter sur WalOnMap.be](http://WalOnMap.be)

Sources
Service public de Wallonie (SPW)
[WMS TOPOGRAPHIE_PICC_VDIFF](http://WMS_TOPOGRAPHIE_PICC_VDIFF)



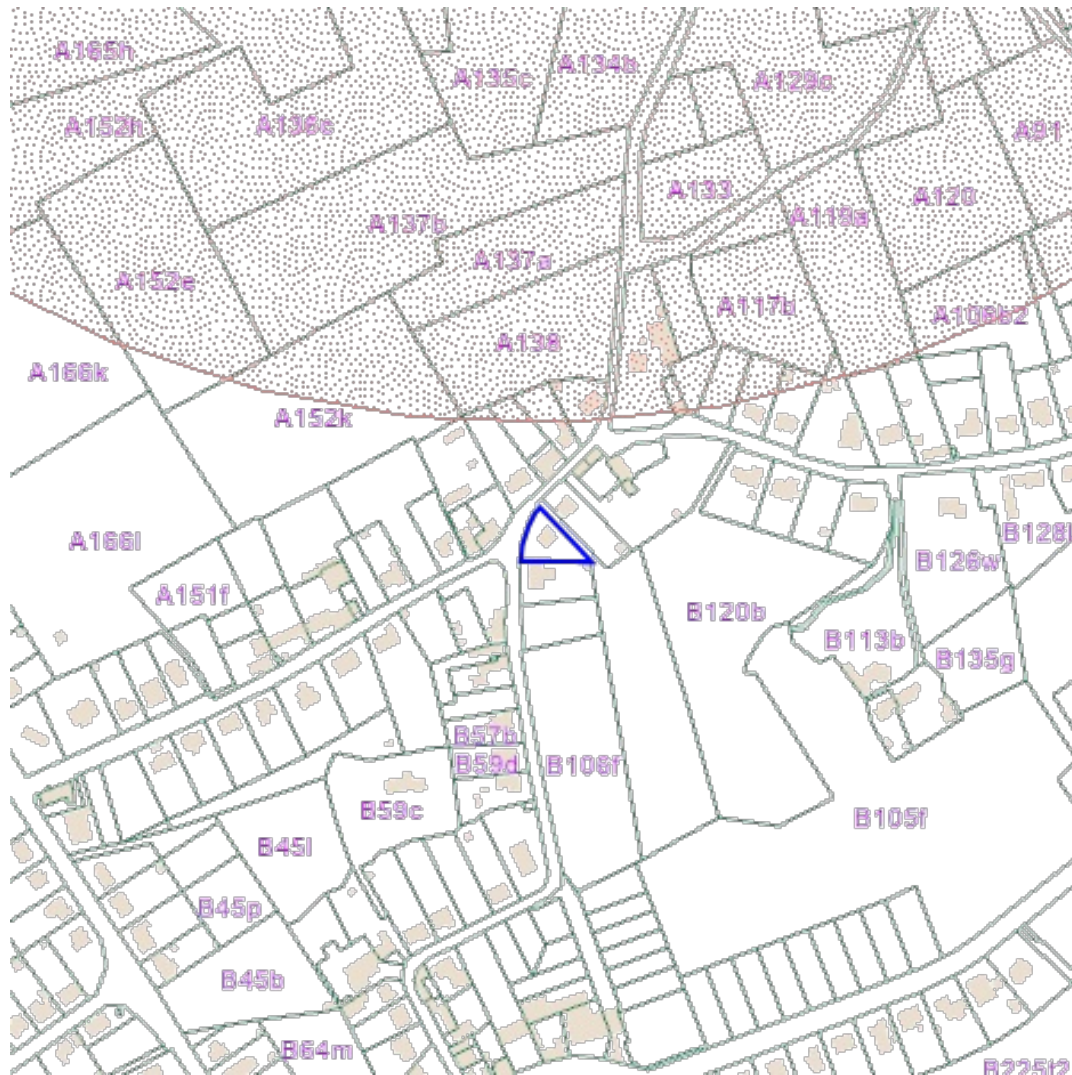
[Consulter sur WalOnMap.be](#)

Sources

Service public de Wallonie (SPW)

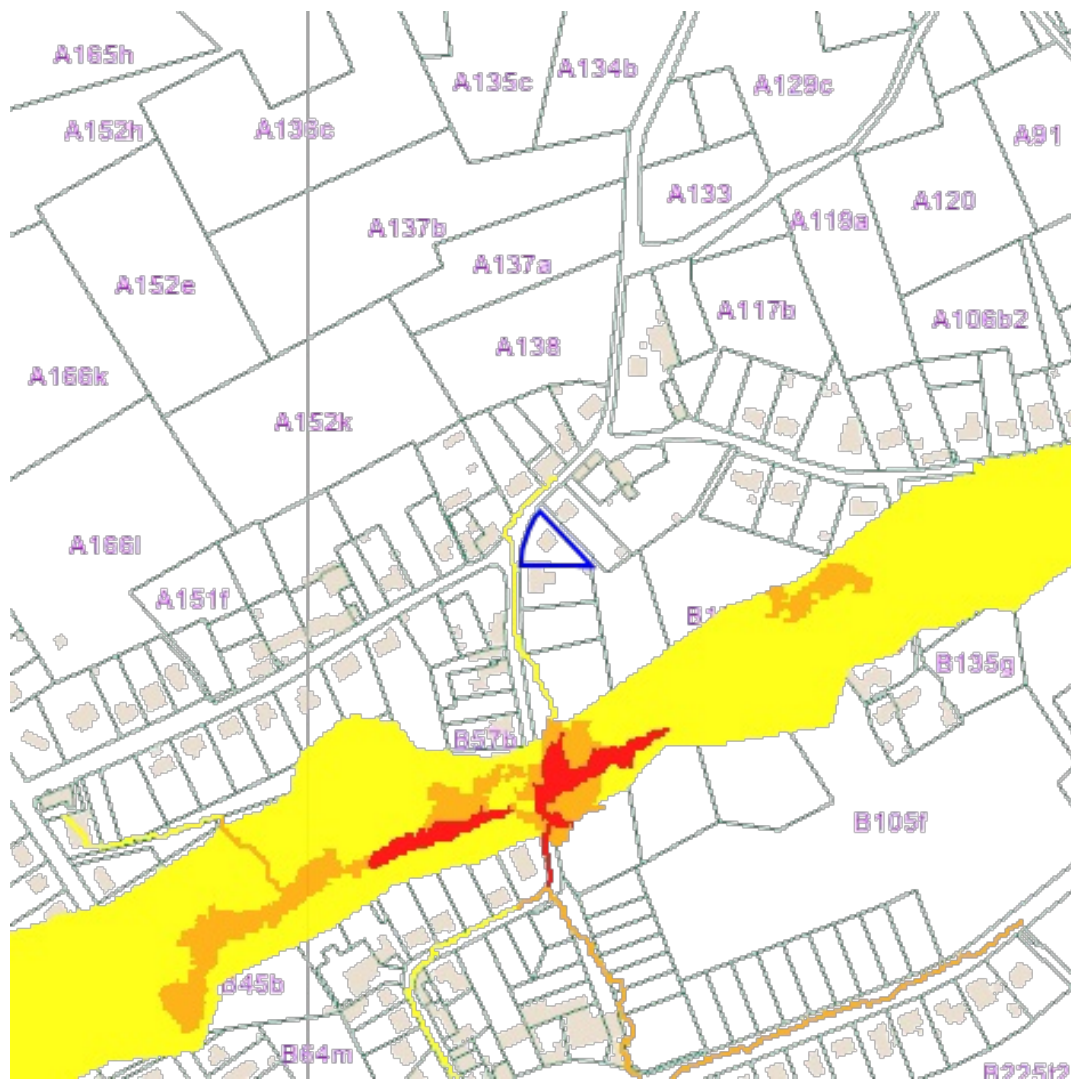
[WMS AMENAGEMENT TERRITOIRE PDS](#)

Propriété	Valeur
LIENDOC	http://spw.wallonie.be/dgo4/site_thema/index.php?thema=modif_ps&details=55040-MPS-0001-01
LIEN_WALLEX	https://wallex.wallonie.be/index.php?doc=30280&rev=31858-20809#FR_17909257



[Consulter sur WalOnMap.be](http://WalOnMap.be)

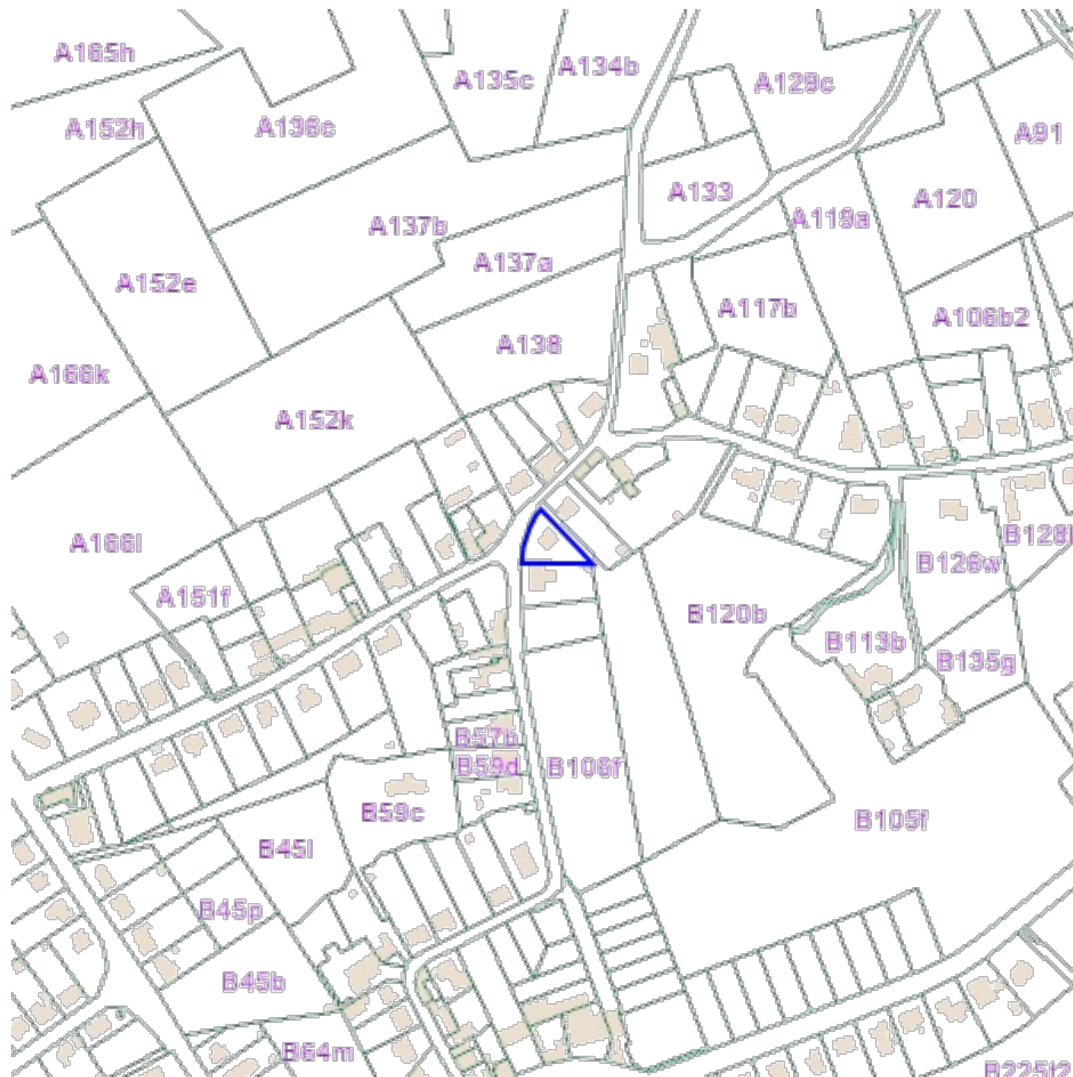
Sources
Service public de Wallonie (SPW)
WMS.INDUSTRIES.SERVICES.SEVESO



[Consulter sur WalOnMap.be](#)

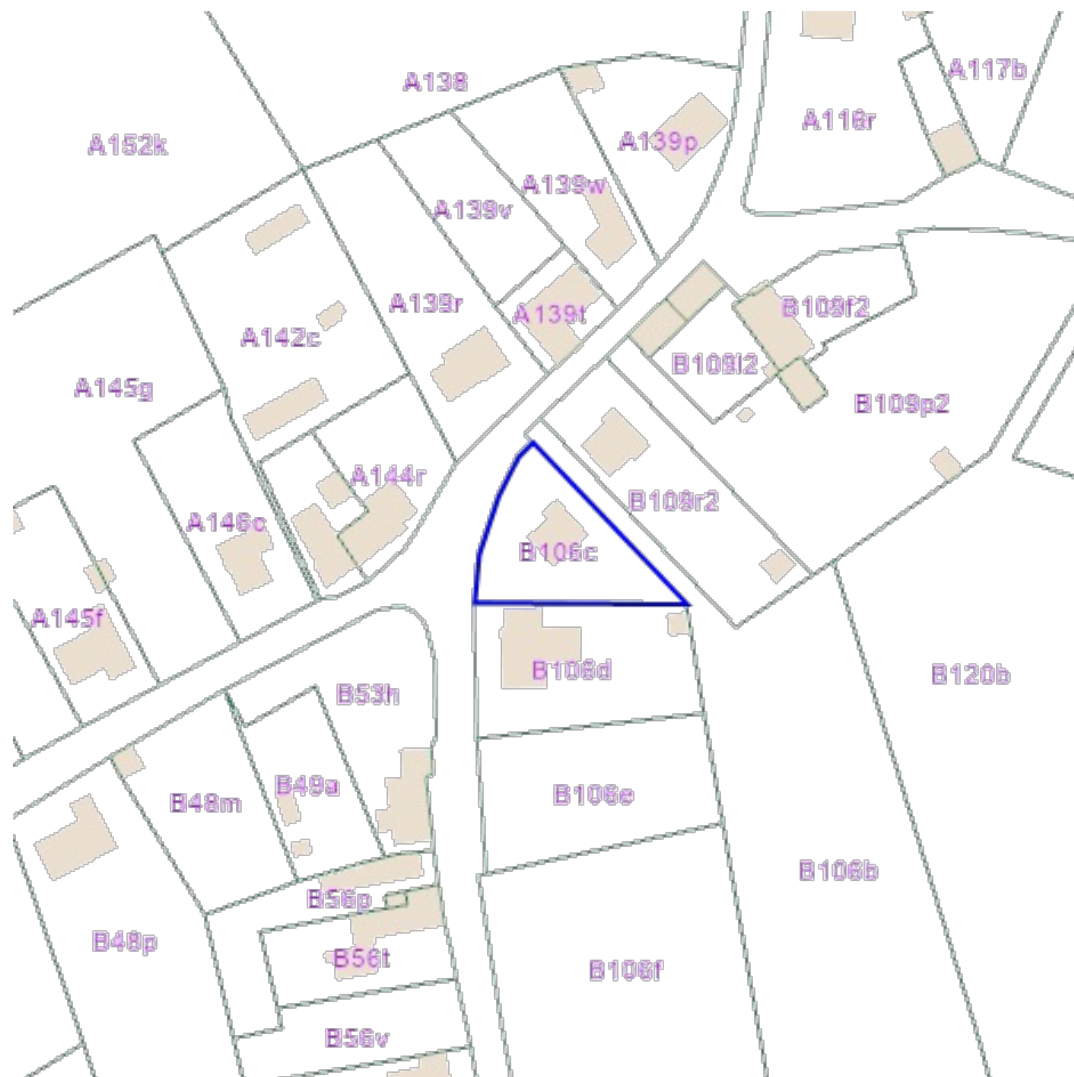
Sources
 Service public de Wallonie (SPW)
[WMS EAU_ALEA_INOND](#)

Propriété	Valeur
PDF_ALEA	http://cartocit2.wallonie.be/ALINO/2020/ALEA/Alea40/20210218_Alea40_3139.pdf
PDF_ALEA	http://cartocit2.wallonie.be/ALINO/2020/ALEA/Alea/20210218_Alea_39_7.pdf



[Consulter sur WalOnMap.be](http://WalOnMap.be)

Sources
Service public de Wallonie (SPW)
[WMS FAUNE_FLORE_CONSNAT](#)



[Consulter sur WalOnMap.be](#)

Sources
Service public de Wallonie (SPW)
[WMS FAUNE_FLORE_NATURA2000](#)