


























BPA Brielmeersen vierde herziening

LEGENDE

		grens van het BPA "Brielmeersen"
art II		perceelsgrens
		bestaande bebouwing
		bestaand gebouw met openbare bestemming
		bestaande rivier - waterloop
		grens van de bestemmingsstrook
		verplichte voorbouwlijn
		uiterste grens van het hoofdgebouw
		uiterste grens der bijgebouwen
		strook ingenomen door de wegenis
art III		voortuinstrook - strook met bouwverbod
art IV		inplantingsstrook voor aaneengesloten bebouwing
art V		inplantingsstrook voor bijgebouwen
art VI		strook voor hovingen
art VII		inplantingsstrook voor half-open bebouwing
art VIII		inplantingszone voor ambachtelijke bedrijven, voor kleine en middelgrote ondernemingen
art VIII		groenparking
art VIII		buffergroen
art IX		parkzone voor passieve recreatie
art X		zone voor gemeenschapsvoorzieningen en openbare nutsvoorzieningen
		aantal bouwlagen + dakvorm
art XI		zone voor koeren en tuinen waar nutsgebouwen zijn toegelaten
art XII		zone voor sociale meergezinswoningen
art XIII		zone voor meergezinswoningen
art. XIV		semi publieke zone

