

Agentschap
Onroerend
Erfgoed

PERCEELRAPPORT ONROEREND ERFGOED

Perceelnummer 44036A0116/00E000

Dit rapport is opgevraagd op 21-06-2024 om 17.20 uur via <https://geo.onroenderfgoed.be>.

De gegevens in dit perceelrapport zijn een momentopname van de situatie op het moment van de opvraging. Raadpleeg <https://geo.onroenderfgoed.be> voor de meest actuele juridische situatie. Deze kan nadien nog veranderen.

INLEIDING

Het Perceelrapport Onroerend Erfgoed bevat gegevens van het agentschap Onroerend Erfgoed over het aanwezige erfgoed op een perceel. Het rapport biedt een overzicht van het erfgoed waaraan juridische gevolgen verbonden zijn.

Op www.onroenderfgoed.be vindt u alle informatie over de soorten erfgoed, uw rechten en plichten en mogelijkheden tot financiële steun en fiscale voordelen.

ADMINISTRATIEVE GEGEVENS

Postadres(sen): Niet gekend

Gemeente: Lievegem

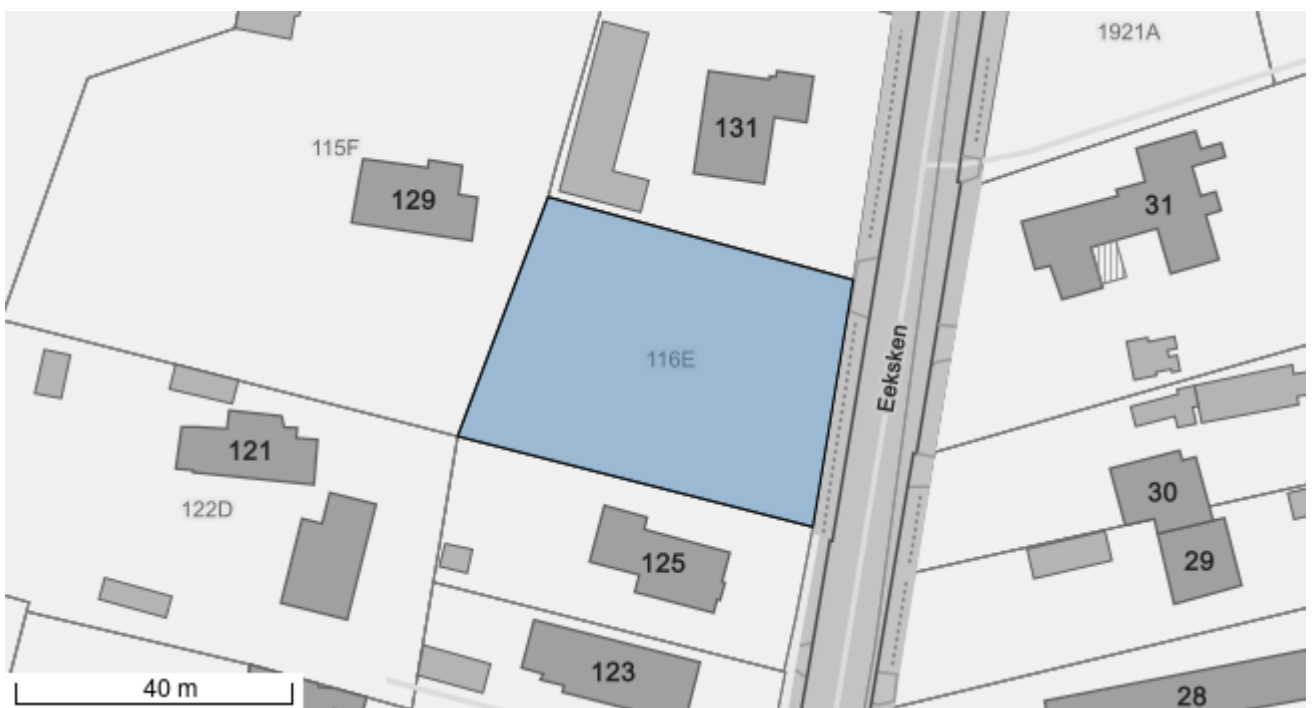
Kadastrale afdeling: LIEVEGEM 1 AFD/LOVENDEGEM 1 AFD/

Kadastrale sectie: A

Perceel: 0116/00E000

Capakey: 44036A0116/00E000

Oppervlakte perceel: 1804.48m²



Het opgevraagde perceel is geen:

- Beschermd cultuurhistorisch landschap
- Overgangszone
- Beschermd monument
- Beschermd stads- of dorpsgezicht
- Beschermd archeologische site
- Vastgestelde historische tuin of park

- Vastgestelde archeologische zone
- Vastgesteld landschapsatlasrelict
- Vastgesteld bouwkundig erfgoed
- Vastgesteld landschappelijk erfgoed
- Vastgestelde houtige beplanting met erfgoedwaarde
- Erfgoedlandschap
- Gebied geen archeologie
- Unesco werelderfgoed kernzone
- Unesco werelderfgoed bufferzone

Agentschap
Onroerend
Erfgoed

PERCEELRAPPORT ONROEREND ERFGOED

Perceelnummer 44036A0111/00A000

Dit rapport is opgevraagd op 21-06-2024 om 17.21 uur via <https://geo.onroenderfgoed.be>.

De gegevens in dit perceelrapport zijn een momentopname van de situatie op het moment van de opvraging. Raadpleeg <https://geo.onroenderfgoed.be> voor de meest actuele juridische situatie. Deze kan nadien nog veranderen.

INLEIDING

Het Perceelrapport Onroerend Erfgoed bevat gegevens van het agentschap Onroerend Erfgoed over het aanwezige erfgoed op een perceel. Het rapport biedt een overzicht van het erfgoed waaraan juridische gevolgen verbonden zijn.

Op www.onroenderfgoed.be vindt u alle informatie over de soorten erfgoed, uw rechten en plichten en mogelijkheden tot financiële steun en fiscale voordelen.

ADMINISTRATIEVE GEGEVENS

Postadres(sen): Niet gekend

Gemeente: Lievegem

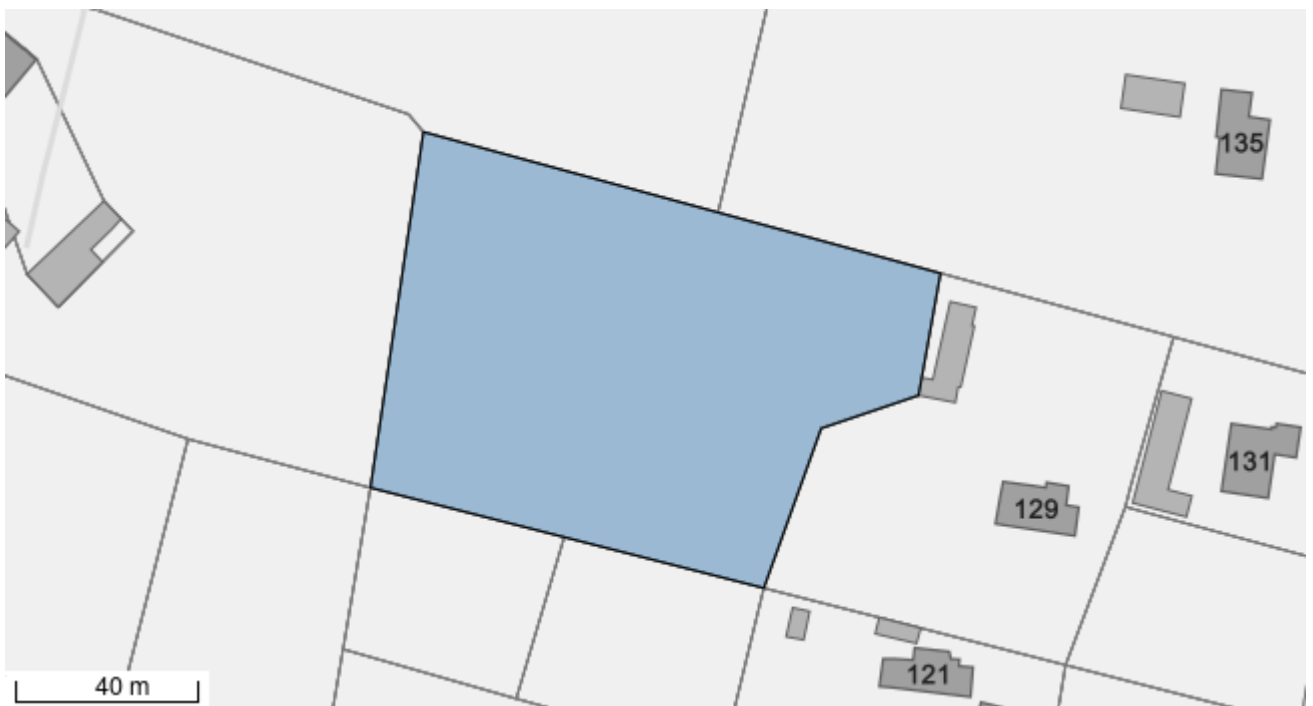
Kadastrale afdeling: LIEVEGEM 1 AFD/LOVENDEGEM 1 AFD/

Kadastrale sectie: A

Perceel: 0111/00A000

Capakey: 44036A0111/00A000

Oppervlakte perceel: 8029.66m²



Het opgevraagde perceel is geen:

- Beschermd cultuurhistorisch landschap
- Overgangszone
- Beschermd monument
- Beschermd stads- of dorpsgezicht
- Beschermd archeologische site
- Vastgestelde historische tuin of park

- Vastgestelde archeologische zone
- Vastgesteld landschapsatlasrelict
- Vastgesteld bouwkundig erfgoed
- Vastgesteld landschappelijk erfgoed
- Vastgestelde houtige beplanting met erfgoedwaarde
- Erfgoedlandschap
- Gebied geen archeologie
- Unesco werelderfgoed kernzone
- Unesco werelderfgoed bufferzone

Agentschap
Onroerend
Erfgoed

PERCEELRAPPORT ONROEREND ERFGOED

Perceelnummer 44036A0115/00F000

Dit rapport is opgevraagd op 23-08-2023 om 11.44 uur via <https://geo.onroenderfgoed.be>.

De gegevens in dit perceelrapport zijn een momentopname van de situatie op het moment van de opvraging. Raadpleeg <https://geo.onroenderfgoed.be> voor de meest actuele juridische situatie. Deze kan nadien nog veranderen.

INLEIDING

Het Perceelrapport Onroerend Erfgoed bevat gegevens van het agentschap Onroerend Erfgoed over het aanwezige erfgoed op een perceel. Het rapport biedt een overzicht van het erfgoed waaraan juridische gevolgen verbonden zijn.

Op www.onroenderfgoed.be vindt u alle informatie over de soorten erfgoed, uw rechten en plichten en mogelijkheden tot financiële steun en fiscale voordelen.

ADMINISTRATIEVE GEGEVENS

Postadres(sen): Eeksen 129, 9920 Lievegem

Gemeente: Lievegem

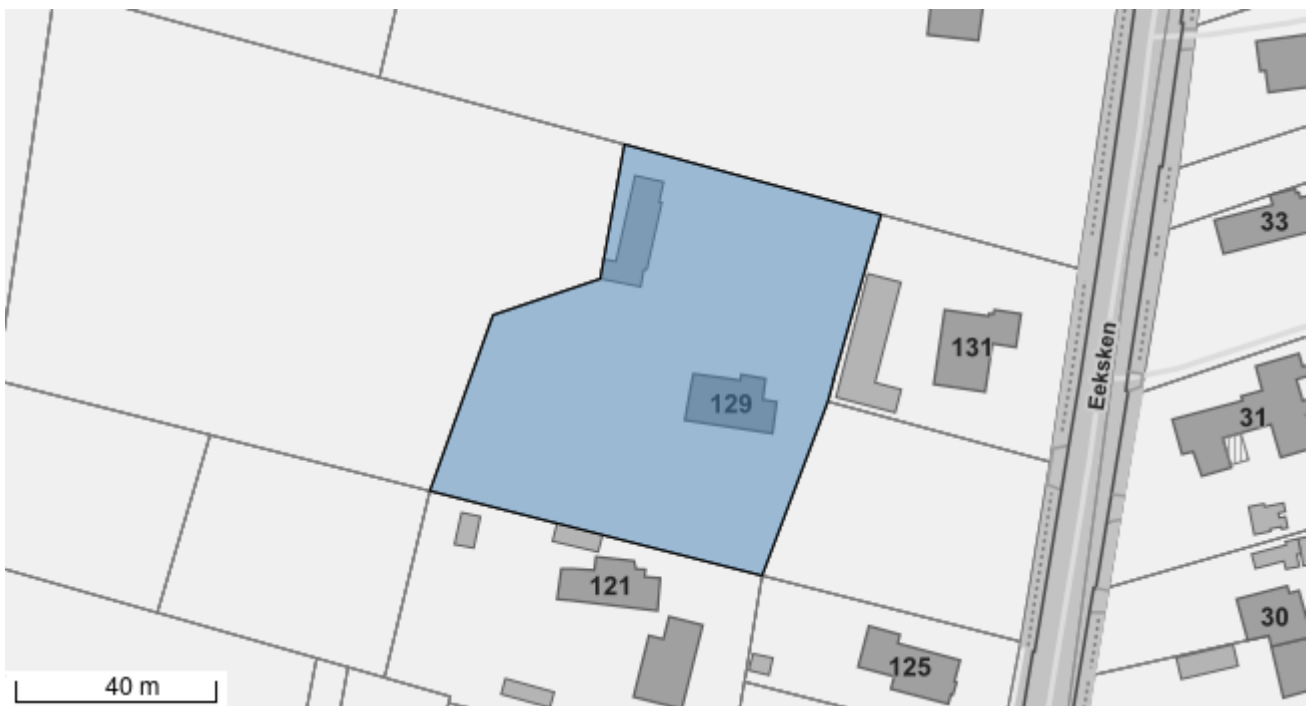
Kadastrale afdeling: LIEVEGEM 1 AFD/LOVENDEGEM 1 AFD/

Kadastrale sectie: A

Perceel: 0115/00F000

Capakey: 44036A0115/00F000

Oppervlakte perceel: 4645.58m²



Het opgevraagde perceel is geen:

- Beschermd stads- of dorpsgezicht
- Beschermd cultuurhistorisch landschap
- Beschermd archeologische site
- Beschermd monument
- Overgangszone
- Vastgestelde houtige beplanting met erfgoedwaarde

- Vastgesteld landschappelijk erfgoed
- Vastgestelde archeologische zone
- Vastgestelde historische tuin of park
- Vastgesteld bouwkundig erfgoed
- Vastgesteld landschapsatlasrelict
- Erfgoedlandschap
- Gebied geen archeologie
- Unesco werelderfgoed kernzone
- Unesco werelderfgoed bufferzone