

Agentschap  
Onroerend  
Erfgoed

---

# PERCEELRAPPORT ONROEREND ERFGOED

Perceelnummer 46002B0540/00A000

---

Dit rapport is opgevraagd op 08-06-2023 om 11.50 uur via <https://geo.onroenderfgoed.be>.

De gegevens in dit perceelrapport zijn een momentopname van de situatie op het moment van de opvraging. Raadpleeg <https://geo.onroenderfgoed.be> voor de meest actuele juridische situatie. Deze kan nadien nog veranderen.

## INLEIDING

Het Perceelrapport Onroerend Erfgoed bevat gegevens van het agentschap Onroerend Erfgoed over het aanwezige erfgoed op een perceel. Het rapport biedt een overzicht van het erfgoed waaraan juridische gevolgen verbonden zijn.

Op [www.onroenderfgoed.be](http://www.onroenderfgoed.be) vindt u alle informatie over de soorten erfgoed, uw rechten en plichten en mogelijkheden tot financiële steun en fiscale voordelen.

## ADMINISTRATIEVE GEGEVENS

Postadres(sen): Niet gekend

Gemeente: Sint-Niklaas

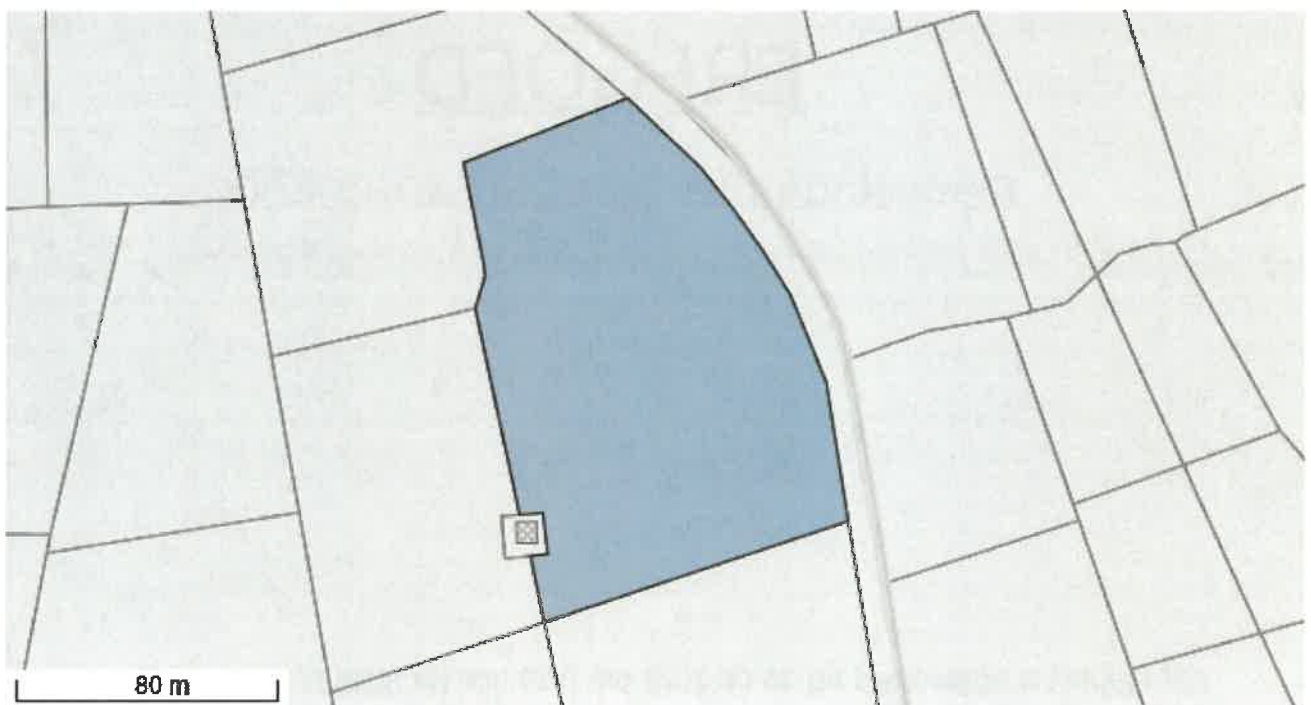
Kadastrale afdeling: SINT-NIKLAAS 9 AFD/BELSELE/

Kadastrale sectie: B

Perceel: 0540/00A000

Capakey: 46002B0540/00A000

Oppervlakte perceel: 12524.34m<sup>2</sup>



### Het opgevraagde perceel is geen:

- Beschermd archeologische site
- Beschermd monument
- Beschermd stads- of dorpsgezicht
- Beschermd cultuurhistorisch landschap
- Overgangszone
- Vastgestelde historische tuin of park

- Vastgestelde archeologische zone
- Vastgesteld landschappelijk erfgoed
- Vastgesteld bouwkundig erfgoed
- Vastgestelde houtige beplanting met erfgoedwaarde
- Vastgesteld landschapsatlasrelict
- Erfgoedlandschap
- Gebied geen archeologie
- Unesco werelderfgoed kernzone
- Unesco werelderfgoed bufferzone



Agentschap  
Onroerend  
Erfgoed

---

# PERCEELRAPPORT ONROEREND ERFGOED

Perceelnummer 46002B0542/00A000

---

Dit rapport is opgevraagd op 08-06-2023 om 11.50 uur via <https://geo.onroenderfgoed.be>.

De gegevens in dit perceelrapport zijn een momentopname van de situatie op het moment van de opvraging. Raadpleeg <https://geo.onroenderfgoed.be> voor de meest actuele juridische situatie. Deze kan nadien nog veranderen.

## INLEIDING

Het Perceelrapport Onroerend Erfgoed bevat gegevens van het agentschap Onroerend Erfgoed over het aanwezige erfgoed op een perceel. Het rapport biedt een overzicht van het erfgoed waaraan juridische gevolgen verbonden zijn.

Op [www.onroenderfgoed.be](http://www.onroenderfgoed.be) vindt u alle informatie over de soorten erfgoed, uw rechten en plichten en mogelijkheden tot financiële steun en fiscale voordelen.

## ADMINISTRATIEVE GEGEVENS

Postadres(sen): Niet gekend

Gemeente: Sint-Niklaas

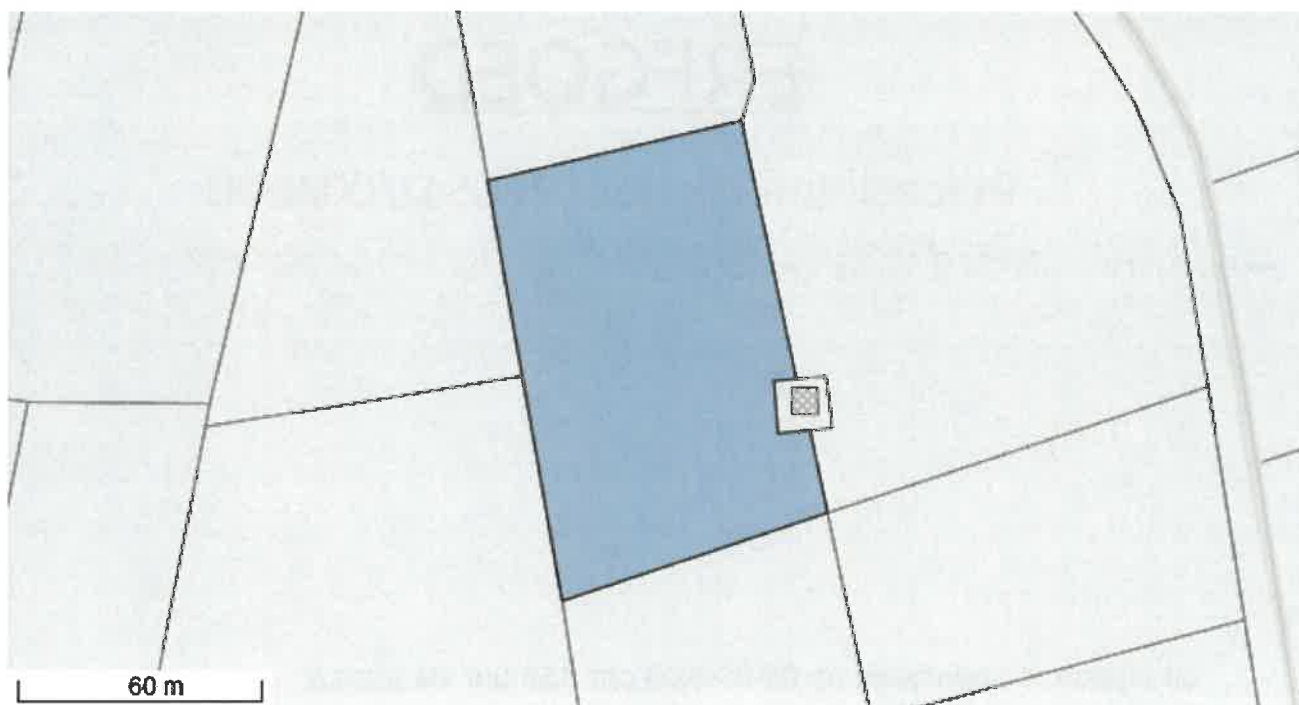
Kadastrale afdeling: SINT-NIKLAAS 9 AFD/BELSELE/

Kadastrale sectie: B

Perceel: 0542/00A000

Capakey: 46002B0542/00A000

Oppervlakte perceel: 6588.99m<sup>2</sup>



### Het opgevraagde perceel is geen:

- Beschermd archeologische site
- Beschermd monument
- Beschermd stads- of dorpsgezicht
- Beschermd cultuurhistorisch landschap
- Overgangszone
- Vastgestelde historische tuin of park

- Vastgestelde archeologische zone
- Vastgesteld landschappelijk erfgoed
- Vastgesteld bouwkundig erfgoed
- Vastgestelde houtige beplanting met erfgoedwaarde
- Vastgesteld landschapsatlasrelict
- Erfgoedlandschap
- Gebied geen archeologie
- Unesco werelderfgoed kernzone
- Unesco werelderfgoed bufferzone





Agentschap  
Onroerend  
Erfgoed

---

# PERCEELRAPPORT ONROEREND ERFGOED

Perceelnummer 46002B0543/00\_000

---

Dit rapport is opgevraagd op 08-06-2023 om 11.50 uur via <https://geo.onroenderfgoed.be>.

De gegevens in dit perceelrapport zijn een momentopname van de situatie op het moment van de opvraging. Raadpleeg <https://geo.onroenderfgoed.be> voor de meest actuele juridische situatie. Deze kan nadien nog veranderen.

## INLEIDING

Het Perceelrapport Onroerend Erfgoed bevat gegevens van het agentschap Onroerend Erfgoed over het aanwezige erfgoed op een perceel. Het rapport biedt een overzicht van het erfgoed waaraan juridische gevolgen verbonden zijn.

Op [www.onroerenderfgoed.be](http://www.onroerenderfgoed.be) vindt u alle informatie over de soorten erfgoed, uw rechten en plichten en mogelijkheden tot financiële steun en fiscale voordelen.

## ADMINISTRATIEVE GEGEVENS

Postadres(sen): Niet gekend

Gemeente: Sint-Niklaas

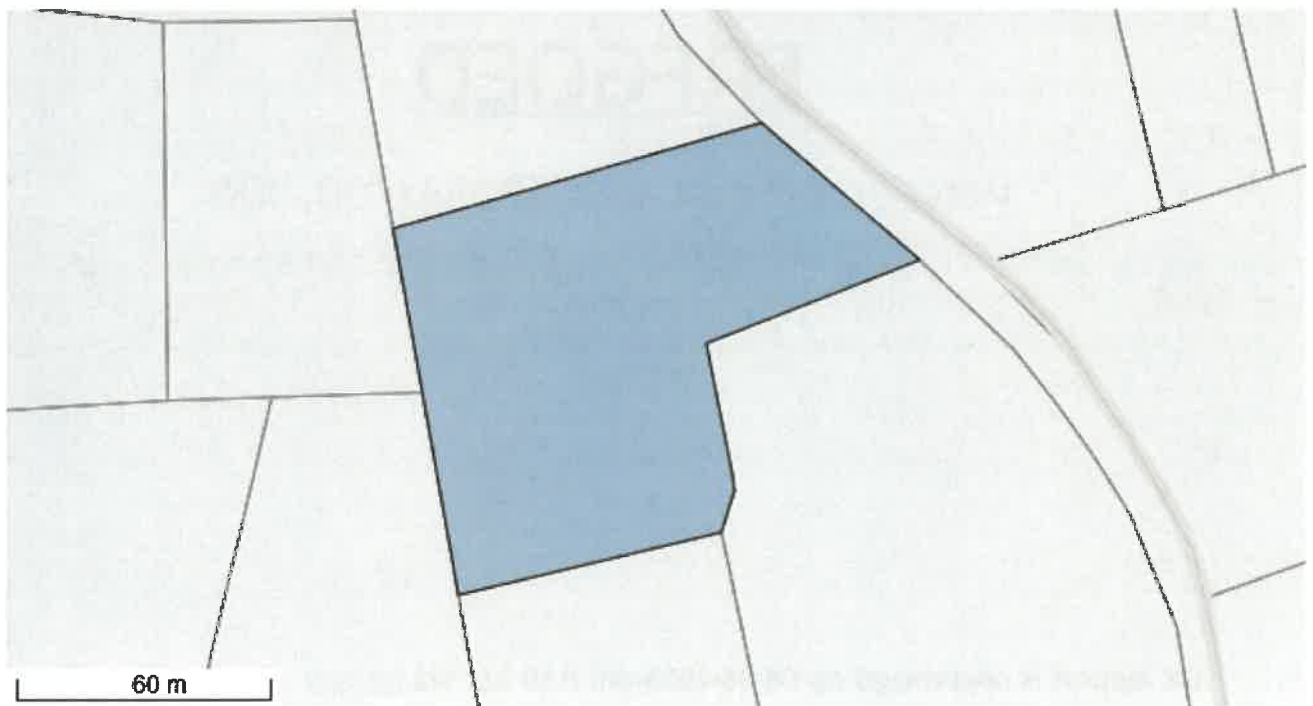
Kadastrale afdeling: SINT-NIKLAAS 9 AFD/BELSELE/

Kadastrale sectie: B

Perceel: 0543/00\_000

Capakey: 46002B0543/00\_000

Oppervlakte perceel: 7777.61m<sup>2</sup>



## Het opgevraagde perceel is geen:

- Beschermde archeologische site
- Beschermd monument
- Beschermd stads- of dorpsgezicht
- Beschermd cultuurhistorisch landschap
- Overgangszone
- Vastgestelde historische tuin of park

- Vastgestelde archeologische zone
- Vastgesteld landschappelijk erfgoed
- Vastgesteld bouwkundig erfgoed
- Vastgestelde houtige beplanting met erfgoedwaarde
- Vastgesteld landschapsatlasrelict
- Erfgoedlandschap
- Gebied geen archeologie
- Unesco werelderfgoed kernzone
- Unesco werelderfgoed bufferzone



Agentschap  
Onroerend  
Erfgoed

---

# PERCEELRAPPORT ONROEREND ERFGOED

Perceelnummer 46002B0544/00\_000

---

Dit rapport is opgevraagd op 08-06-2023 om 11.50 uur via <https://geo.onroenderfgoed.be>.

De gegevens in dit perceelrapport zijn een momentopname van de situatie op het moment van de opvraging. Raadpleeg <https://geo.onroenderfgoed.be> voor de meest actuele juridische situatie. Deze kan nadien nog veranderen.

## INLEIDING

Het Perceelrapport Onroerend Erfgoed bevat gegevens van het agentschap Onroerend Erfgoed over het aanwezige erfgoed op een perceel. Het rapport biedt een overzicht van het erfgoed waaraan juridische gevolgen verbonden zijn.

Op [www.onroerenderfgoed.be](http://www.onroerenderfgoed.be) vindt u alle informatie over de soorten erfgoed, uw rechten en plichten en mogelijkheden tot financiële steun en fiscale voordelen.

## ADMINISTRATIEVE GEGEVENS

Postadres(sen): Niet gekend

Gemeente: Sint-Niklaas

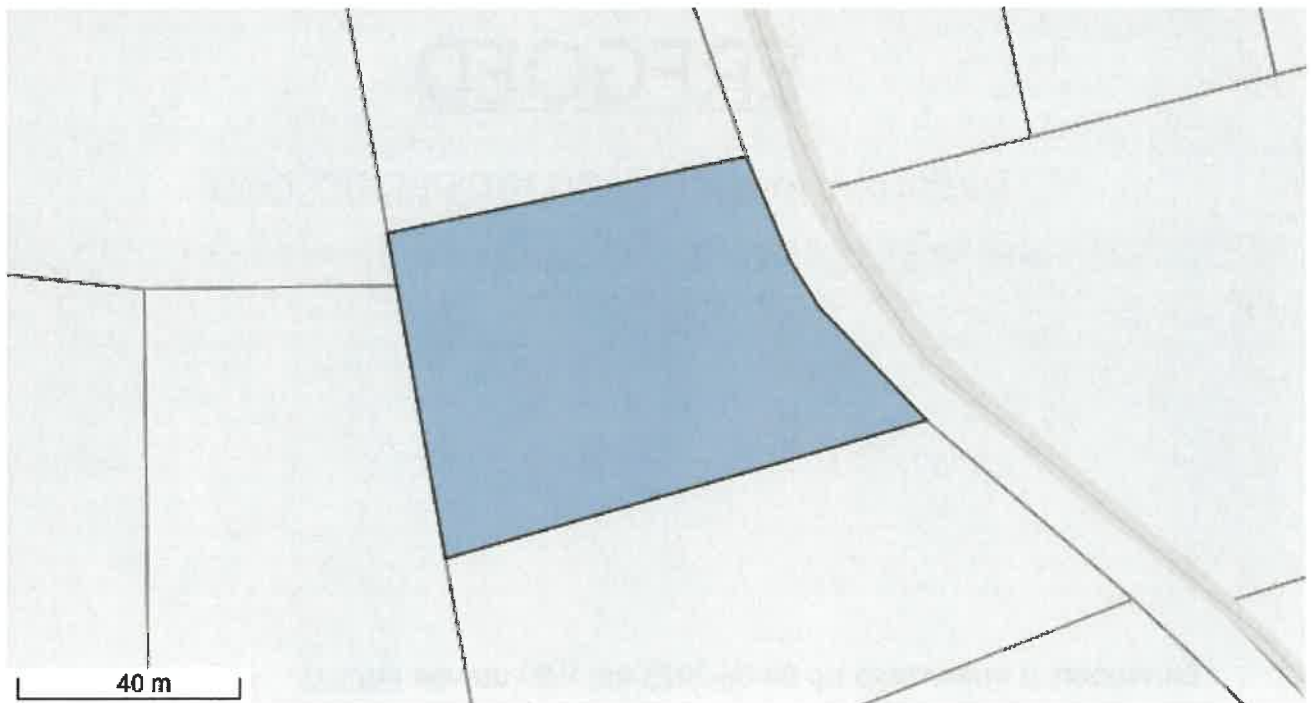
Kadastrale afdeling: SINT-NIKLAAS 9 AFD/BELSELE/

Kadastrale sectie: B

Perceel: 0544/00\_000

Capakey: 46002B0544/00\_000

Oppervlakte perceel: 4307.23m<sup>2</sup>



## Het opgevraagde perceel is geen:

- Beschermd archeologische site
- Beschermd monument
- Beschermd stads- of dorpsgezicht
- Beschermd cultuurhistorisch landschap
- Overgangszone
- Vastgestelde historische tuin of park

- Vastgestelde archeologische zone
- Vastgesteld landschappelijk erfgoed
- Vastgesteld bouwkundig erfgoed
- Vastgestelde houtige beplanting met erfgoedwaarde
- Vastgesteld landschapsatlasrelict
- Erfgoedlandschap
- Gebied geen archeologie
- Unesco werelderfgoed kernzone
- Unesco werelderfgoed bufferzone





Agentschap  
Onroerend  
Erfgoed

---

# PERCEELRAPPORT ONROEREND ERFGOED

Perceelnummer 46002B0545/00\_000

---

Dit rapport is opgevraagd op 08-06-2023 om 11.50 uur via <https://geo.onroenderfgoed.be>.

De gegevens in dit perceelrapport zijn een momentopname van de situatie op het moment van de opvraging. Raadpleeg <https://geo.onroenderfgoed.be> voor de meest actuele juridische situatie. Deze kan nadien nog veranderen.

## INLEIDING

Het Perceelrapport Onroerend Erfgoed bevat gegevens van het agentschap Onroerend Erfgoed over het aanwezige erfgoed op een perceel. Het rapport biedt een overzicht van het erfgoed waaraan juridische gevolgen verbonden zijn.

Op [www.onroenderfgoed.be](http://www.onroenderfgoed.be) vindt u alle informatie over de soorten erfgoed, uw rechten en plichten en mogelijkheden tot financiële steun en fiscale voordelen.

## ADMINISTRATIEVE GEGEVENS

Postadres(sen): Niet gekend

Gemeente: Sint-Niklaas

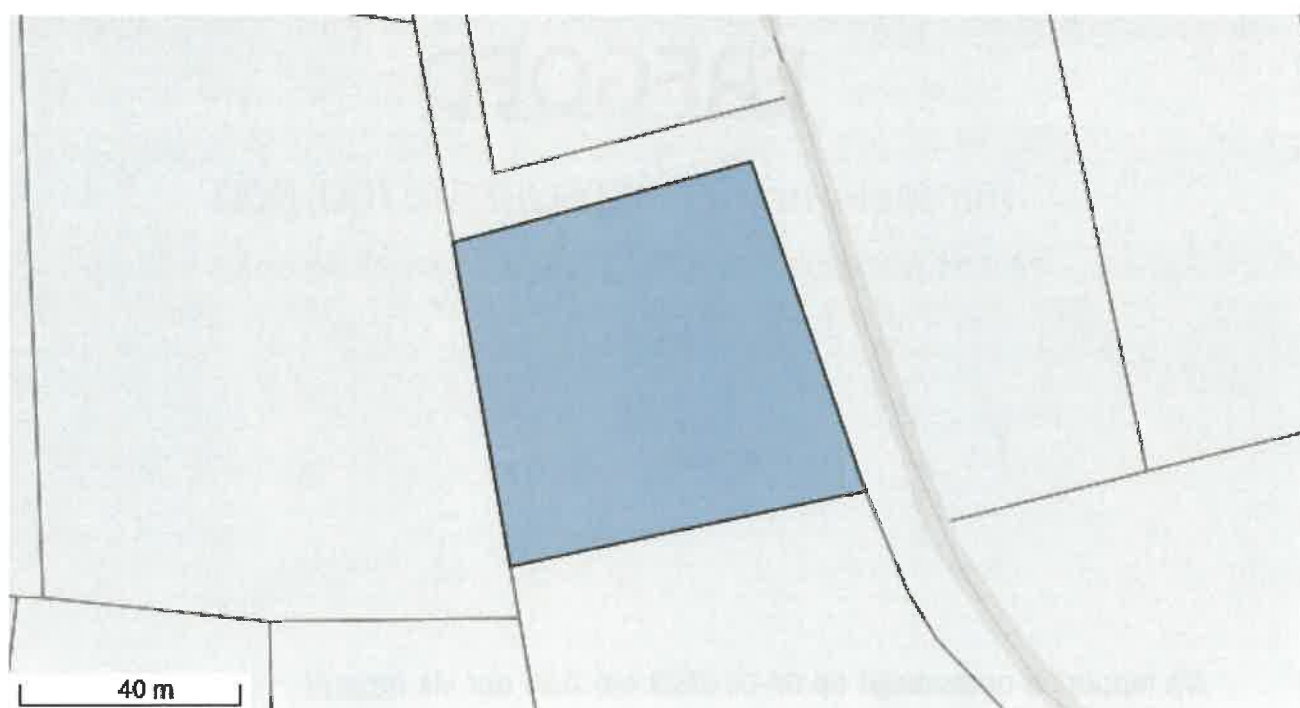
Kadastrale afdeling: SINT-NIKLAAS 9 AFD/BELSELE/

Kadastrale sectie: B

Perceel: 0545/00\_000

Capakey: 46002B0545/00\_000

Oppervlakte perceel: 3771.60m<sup>2</sup>



## Het opgevraagde perceel is geen:

- Beschermd archeologische site
- Beschermd monument
- Beschermd stads- of dorpsgezicht
- Beschermd cultuurhistorisch landschap
- Overgangszone
- Vastgestelde historische tuin of park

- Vastgestelde archeologische zone
- Vastgesteld landschappelijk erfgoed
- Vastgesteld bouwkundig erfgoed
- Vastgestelde houtige beplanting met erfgoedwaarde
- Vastgesteld landschapsatlasrelict
- Erfgoedlandschap
- Gebied geen archeologie
- Unesco werelderfgoed kernzone
- Unesco werelderfgoed bufferzone

