

DC à la carte



*Rue du Bemel 147, 1150 Woluwe-Saint-
Pierre*
21019A0174/00P002

Lieu
Environs
Cadastre
Plan régional
Eau
Nature
Droit de préemption
Revitalisation et règlements
Zones de limitation du bruit des avions
Patrimoine immobilier

Dossier: 26-00-0088/005

Lieu



Dossier: 26-00-0088/005

Environs



Cadastre

Situation la plus récente



eservices.minfin.fgov.be

Dossier: 26-00-0088/005

Situation fiscale



eservices.minfin.fgov.be

Plan régional



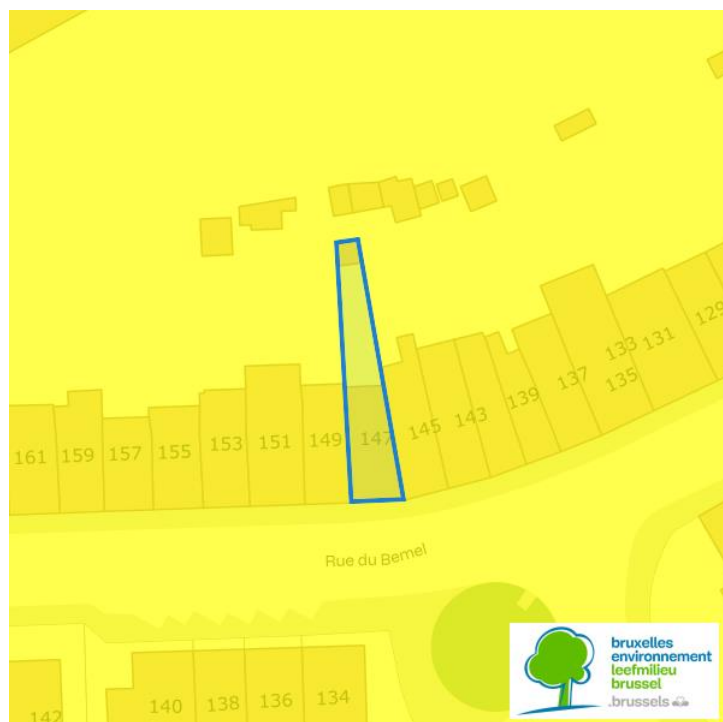
- Eau
- zones d habitation a predominance residentielle
- Zones d habitation
- Zones mixtes
- Zones de forte mixite
- Zones d industries urbaines
- Zones d activites portuaires et de transports
- zones administratives
- Zones d equipement d interet collectif ou de service public
- Zones d entreprises en milieu urbain
- Zones de chemin de fer
- Zones vertes
- Zones vertes de haute valeur biologique
- Zones de parcs
- Domaine royal
- Zones de sports ou de loisirs de plein air
- Zones de cimetieres
- Zones forestieres
- Zones agricoles
- Zones d interet regional
- Zones de reserves foncieres

Dossier: 26-00-0088/005



Rue du Bemel 147, 1150 Woluwe-Saint-Pierre

Eaux souterraines

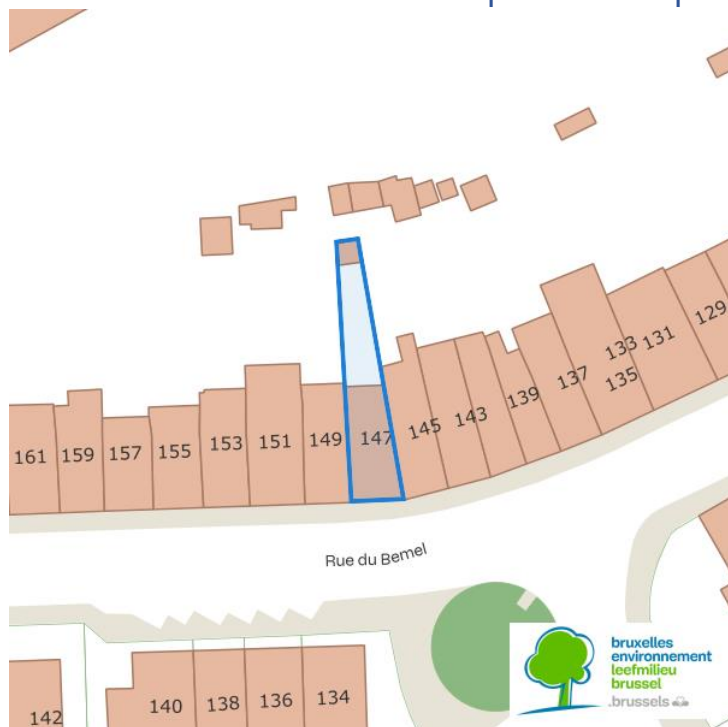


- Captage actif permanent // Actieve permanente grondwaterwinning
 - Captage actif temporaire // Actieve tijdelijke grondwaterwinning
 - Captage passe permanent // Oude permanente grondwaterwinning
 - Captage passe temporaire // Oude tijdelijke grondwaterwinning
-
- Sables du Bruxellien (BR05) // Brusseliaanzand (BR05)
 - Système Nord-Ouest des sables du Bruxellien et de Tielt (BR04) // Noordwest Brusseliaan en Tielt zandsysteem (BR04)
 - Sables du Landénien (BR03) // Landeniaanzand (BR03)
 - Socle (BR02) // Sokkel (BR02)
 - Système du Socle et des craies du Crétacé (BR01) // Sokkel en Krijt systeem (BR01)
 - Autre / Andere
-
- Sables du Bruxellien (BR05) // Brusseliaanzand (BR05)
 - Système Nord-Ouest des sables du Bruxellien et de Tielt (BR04) // Noordwest Brusseliaan en Tielt zandsysteem (BR04)
 - Sables du Landénien (BR03) // Landeniaanzand (BR03)
 - Socle (BR02) // Sokkel (BR02)
 - Système du Socle et des craies du Crétacé (BR01) // Sokkel en Krijt systeem (BR01)
 - Autre / Andere
-
- Sables du Bruxellien // Brusseliaanzand
 - Système Nord-Ouest des sables du Bruxellien et de Tielt // Noordwest Brusseliaan en Tielt zandsysteem
 - Sables du Landénien // Landeniaanzand
 - Socle // Sokkel
 - Système du Socle et des craies du Crétacé // Sokkel en Krijt systeem

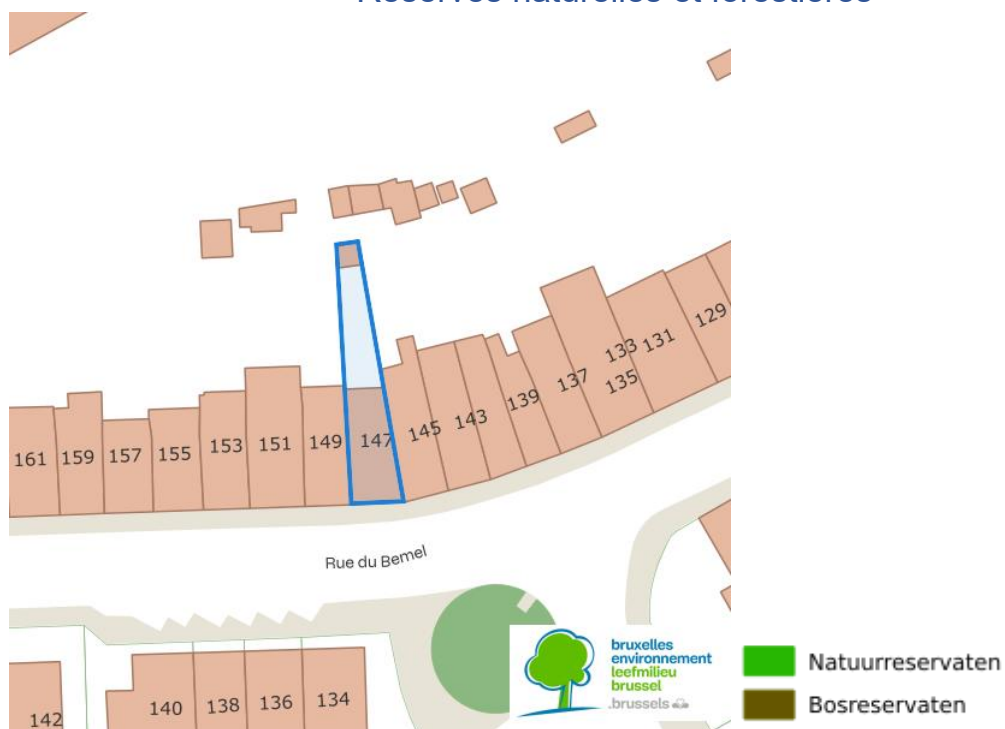
Dossier: 26-00-0088/005

Nature

Espaces verts publics



Réerves naturelles et forestières



Rue du Bemel 147, 1150 Woluwe-Saint-Pierre

Zones de servitude au pourtour des bois



Zone du Bois de la Cambre



Dossier: 26-00-0088/005

Rue du Bemel 147, 1150 Woluwe-Saint-Pierre

Natura 2000 sites



Natura 2000 biotopes



Dossier: 26-00-0088/005

Droit de préemption



Revitalisation et règlements

Zone de revitalisation urbaine



Règlements zonés



- Municipal planning regulations
- Obsolete municipal planning regulations

Zones de limitation du bruits des avions



Patrimoine immobilier



- Monument Classified Final Decree
- ▨ Monument Classified Opening of procedure
- Monument Preservation Final Decree
- ▨ Monument Preservation Opening of procedure
- Group Classified Final Decree
- ▨ Group Classified Opening of procedure
- Group Protection Final Decree
- ▨ Group Protection Opening of procedure
- Site Classified Final Decree
- ▨ Site Classified Opening of procedure
- Site Protection Final Decree
- ▨ Site Protection Opening of procedure
- Archaeological Site Classified Final Decree
- ▨ Archaeological Site Classified Opening of procedure
- Archaeological Site Protection Final Decree
- ▨ Archaeological Site Protection Opening of procedure

Dossier: 26-00-0088/005

Rue du Bemel 147, 1150 Woluwe-Saint-Pierre

Inventaire



Zones de protection UNESCO



Dossier: 26-00-0088/005