

## Détails de la recherche

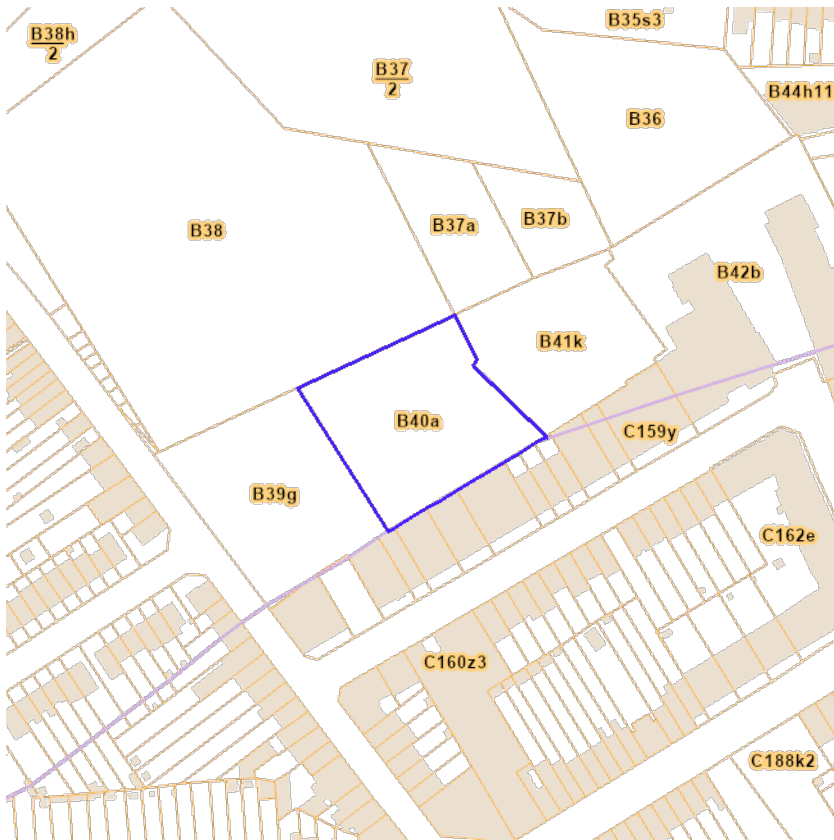
---

Code dossier	2250899
Référence	543d95e0eaf31d008d92
Date	16-03-2026
Référence cadastrale (CaPaKey)	21342 B 0040/00A000
Adresse approximative/localisation	Hoogveld, 1082 Berchem-Sainte-Agathe

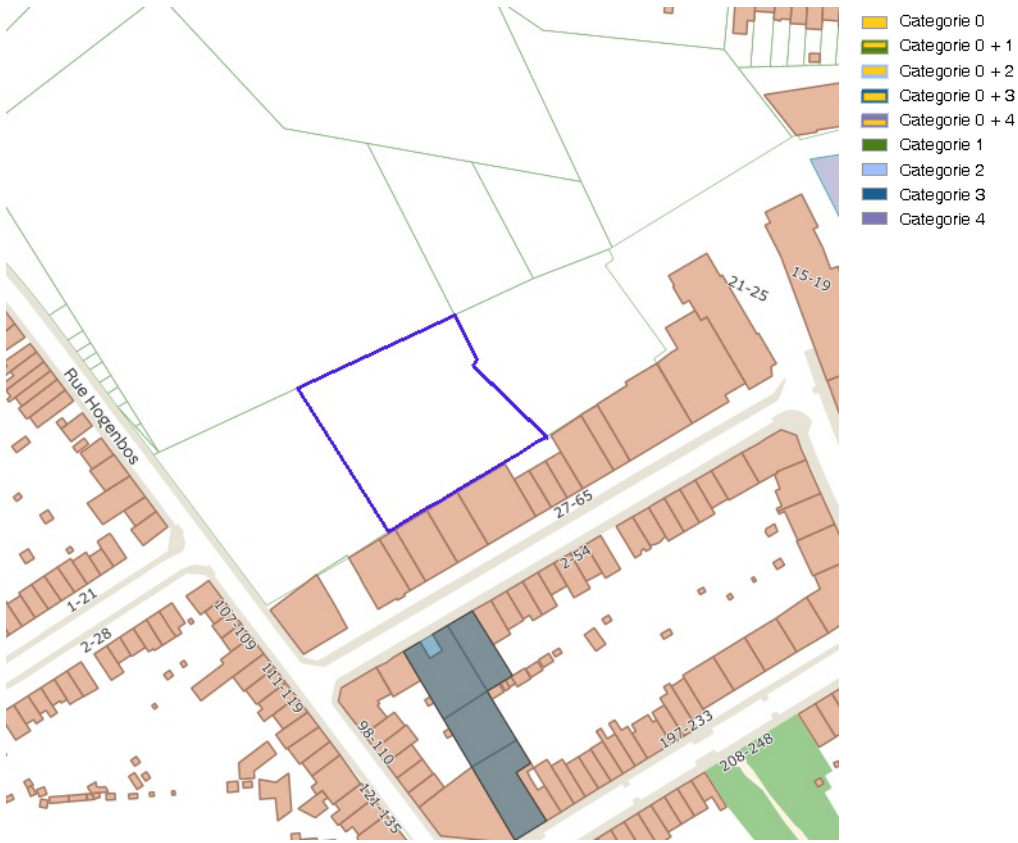
## Table des matières

---

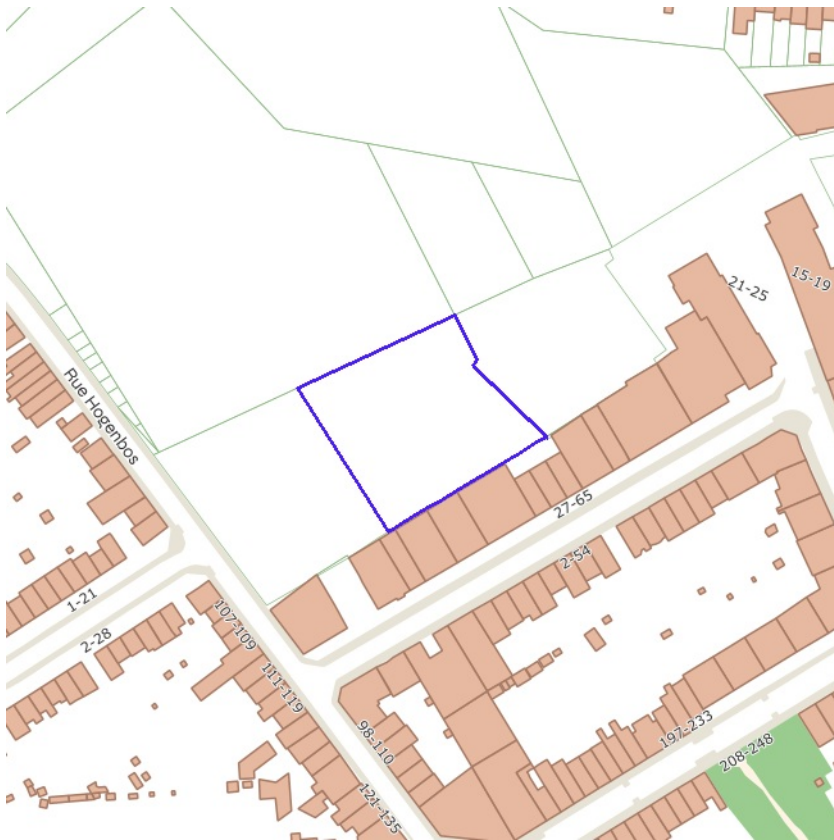
1. Plan parcellaire cadastral
2. Inventaire Etat du Sol
3. Sites Natura 2000
4. Habitats Natura 2000
5. Réserves naturelles et espaces verts
6. Données hydrographiques
7. Inondation aléa et risque
8. Inondations fluviales
9. Orthophotoplan
10. Contrats de Quartiers Durables
11. Contrats de Rénovation urbaine (Programmes)
12. Zones de préemption
13. Urbanisme
14. Monuments et Sites - statut légal et Registre
15. Monuments et Sites - Atlas Archéologique
16. Monuments et Sites - Inventaire archéologique et historique
17. Monuments et Sites - Patrimoine Naturel






PROPRIÉTAIRE  
© (16/03/2026) General Administration of the Patrimonial Documentation  
[WMS Cadastral Layers](#)

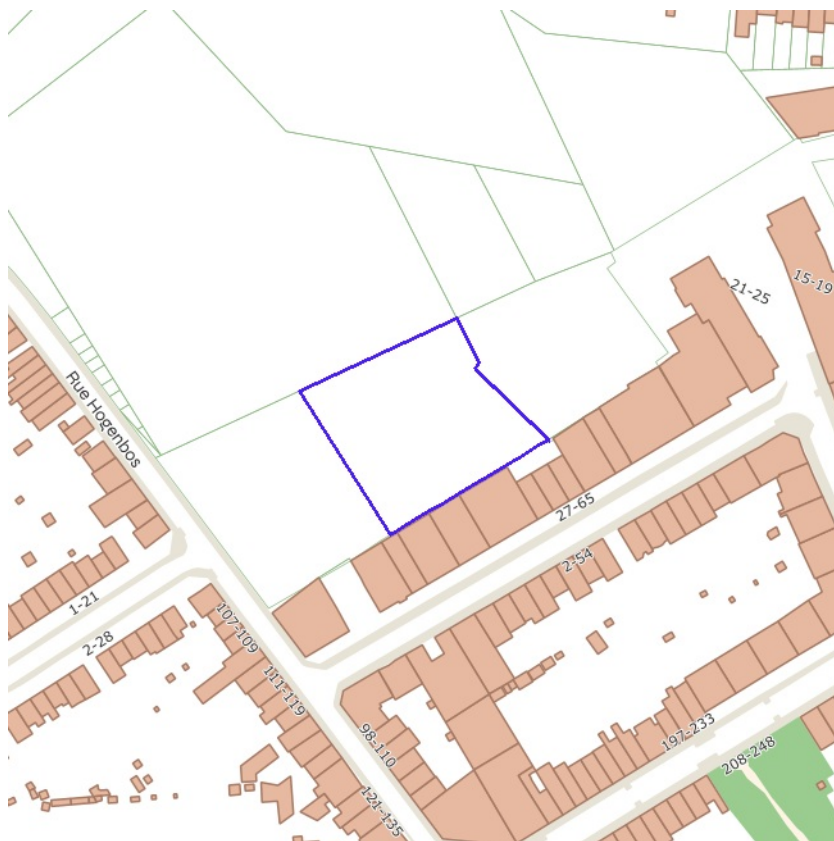


PROPRIÉTAIRE  
Bruxelles Environnement  
[Bruxelles Environnement WMS](#)



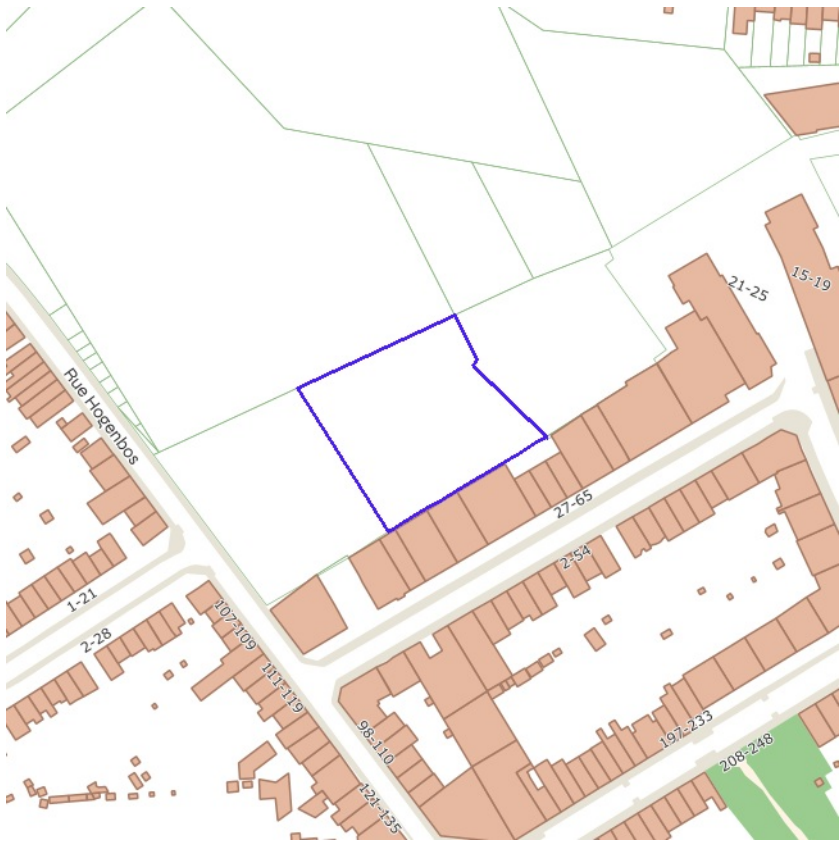
-  La Forêt de Soignes avec lisières et domaines boisés avoisinants
-  Zones boisées et ouvertes au Sud de la Région bruxelloise
-  Zones boisées et zones humides de la vallée du Molenbeek dans le nord-ouest de la Région bruxelloise

PROPRIÉTAIRE  
Bruxelles Environnement  
[Bruxelles Environnement WMS](#)



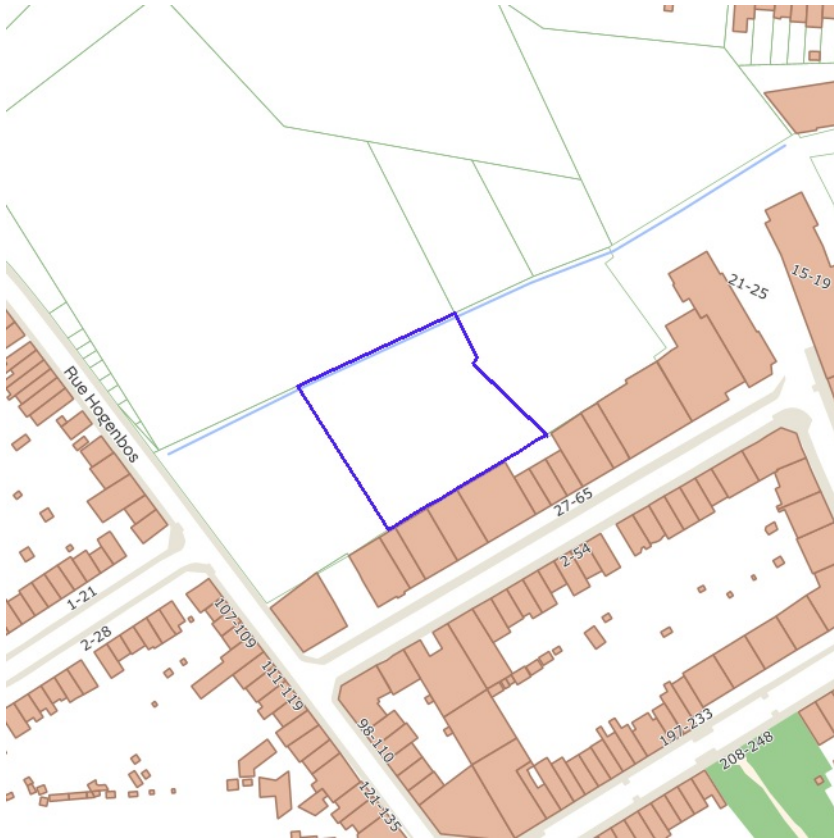
- Megaphorbiaies sous-type humide a detrempe
- Megaphorbiaies sous-type lisières forestières
- Prairies maigres de fauche sous-type moyennement sec à humide (Ar
- Hetraies acidophiles
- Hetraies Asperulo-Fagetum
- Chenaies-charmaies (Carpinion-Betuli)
- Chenaies acidophiles
- Forêts alluviales sous-type aulnaie marecageuse
- Forêts alluviales sous-type aulnaie-frenaie a Carex remota
- Forêts alluviales sous-type aulnaie-frenaie a hautes herbes
- Forêts alluviales sous-type frenaie-ormaie a Cerisier a grappes
- Forêts alluviales sous-type saulaie arborescente a Saule blanc
- HIR Magnocariaie
- HIR Prairie a Agrostis commun
- HIR Prairie a Cretelle (Cynosurus cristatus)
- HIR Prairie a Populage des marais
- HIR Prairie a Potentille des oies
- HIR Roselieres et autres vegetations du Phragmiton

PROPRIÉTAIRE  
 Bruxelles Environnement  
[Bruxelles Environnement WMS](#)

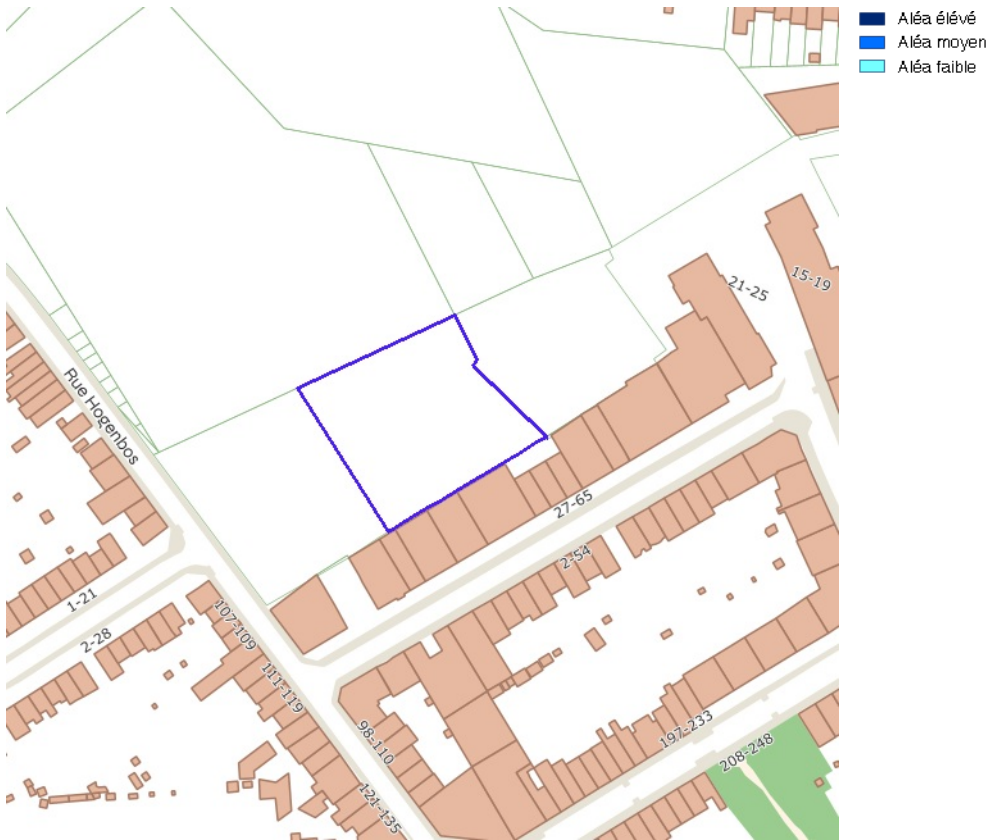


- Réserves naturelles
- Réserves forestières
- Espaces verts publics

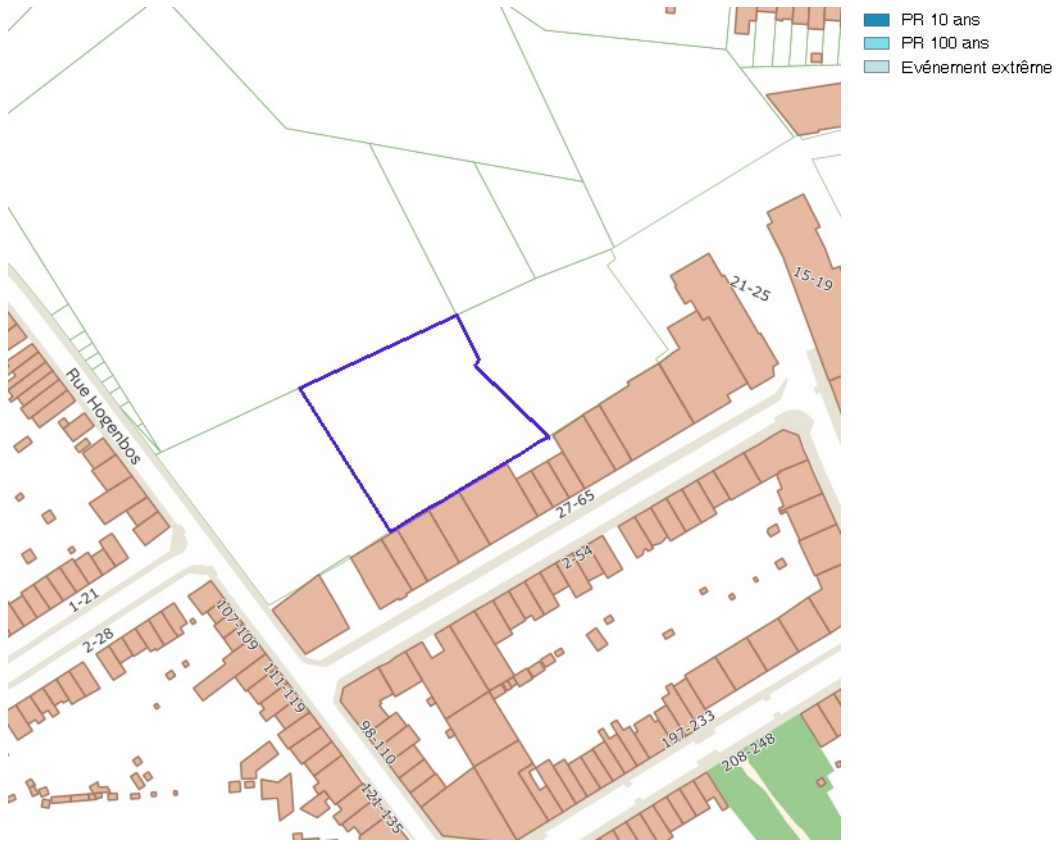
PROPRIÉTAIRE  
Bruxelles Environnement  
[Bruxelles Environnement WMS](#)



PROPRIÉTAIRE  
Bruxelles Environnement  
[Bruxelles Environnement WMS](#)



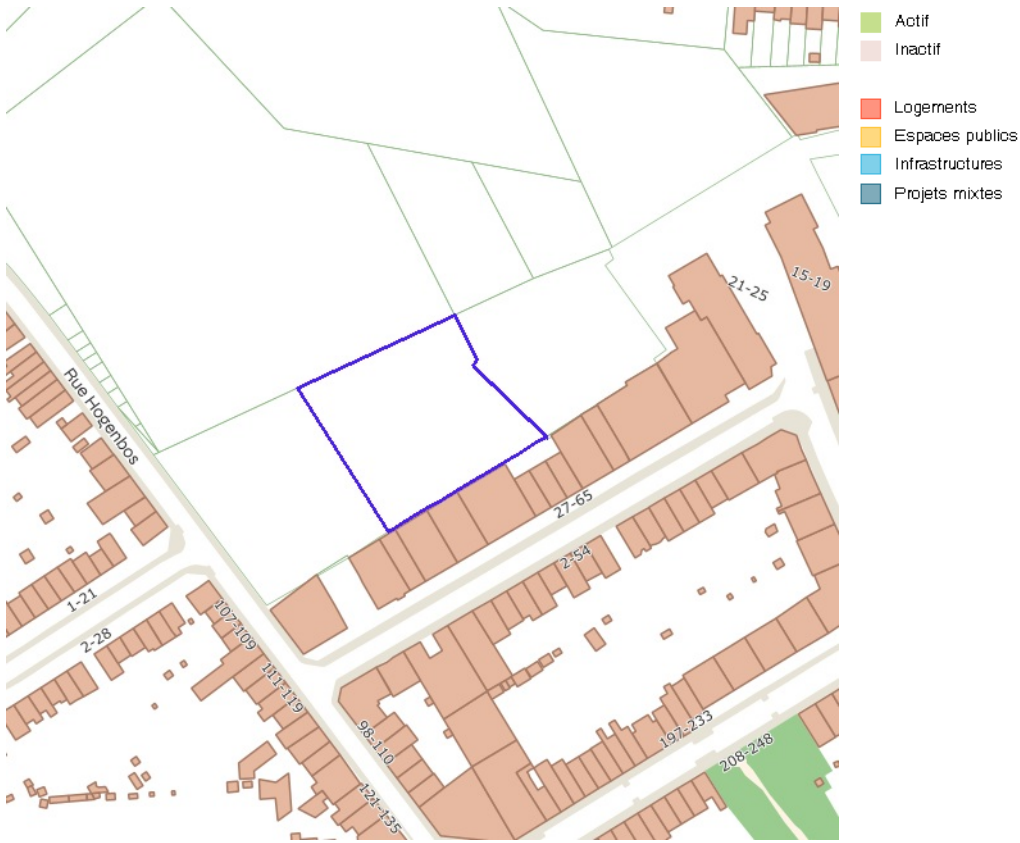
PROPRIÉTAIRE  
Bruxelles Environnement  
[Bruxelles Environnement WMS](#)



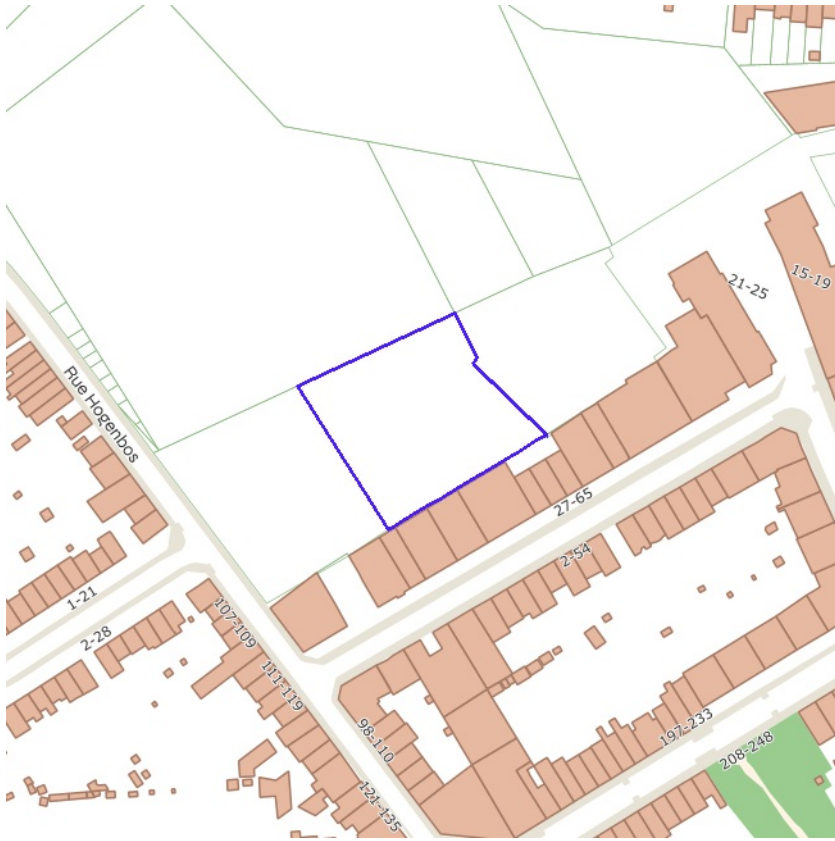
PROPRIÉTAIRE  
Bruxelles Environnement  
[Bruxelles Environnement WMS](#)



PROPRIÉTAIRE  
CIRB / CIBG  
[CIRB WMS](#)

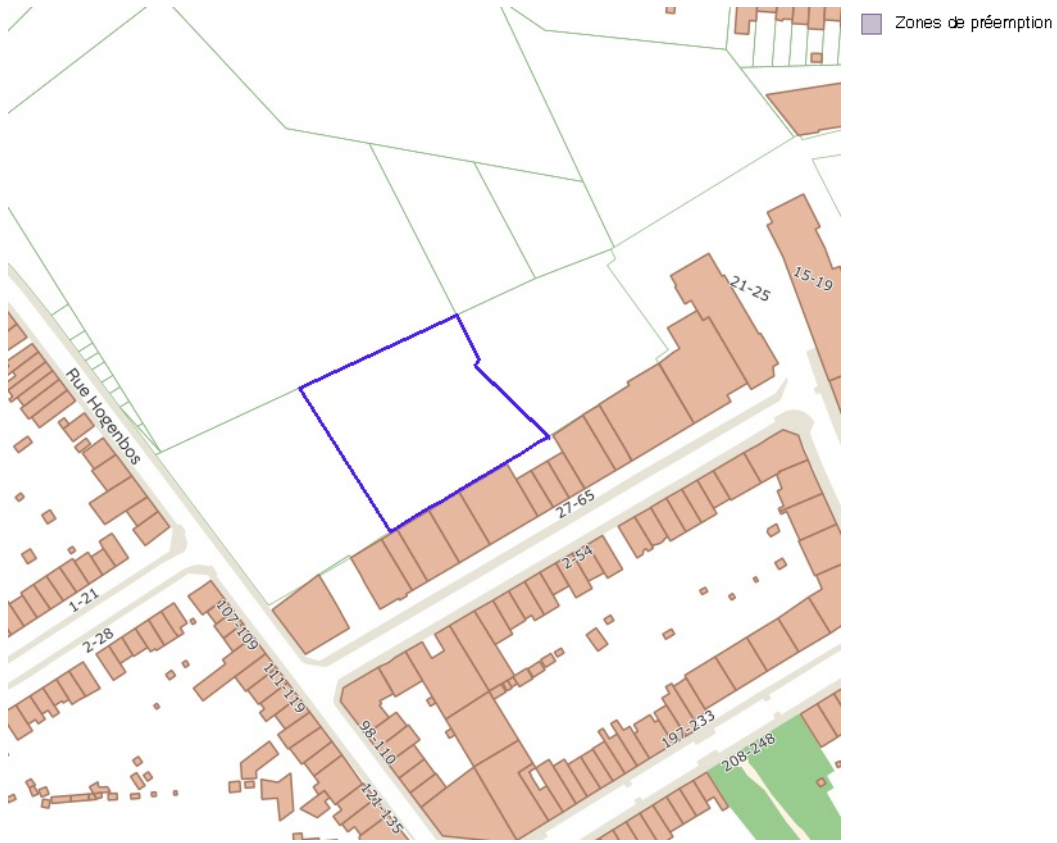


PROPRIÉTAIRE  
Bruxelles Urbanisme et Patrimoine (BUP)  
[Brugis WMS](#)

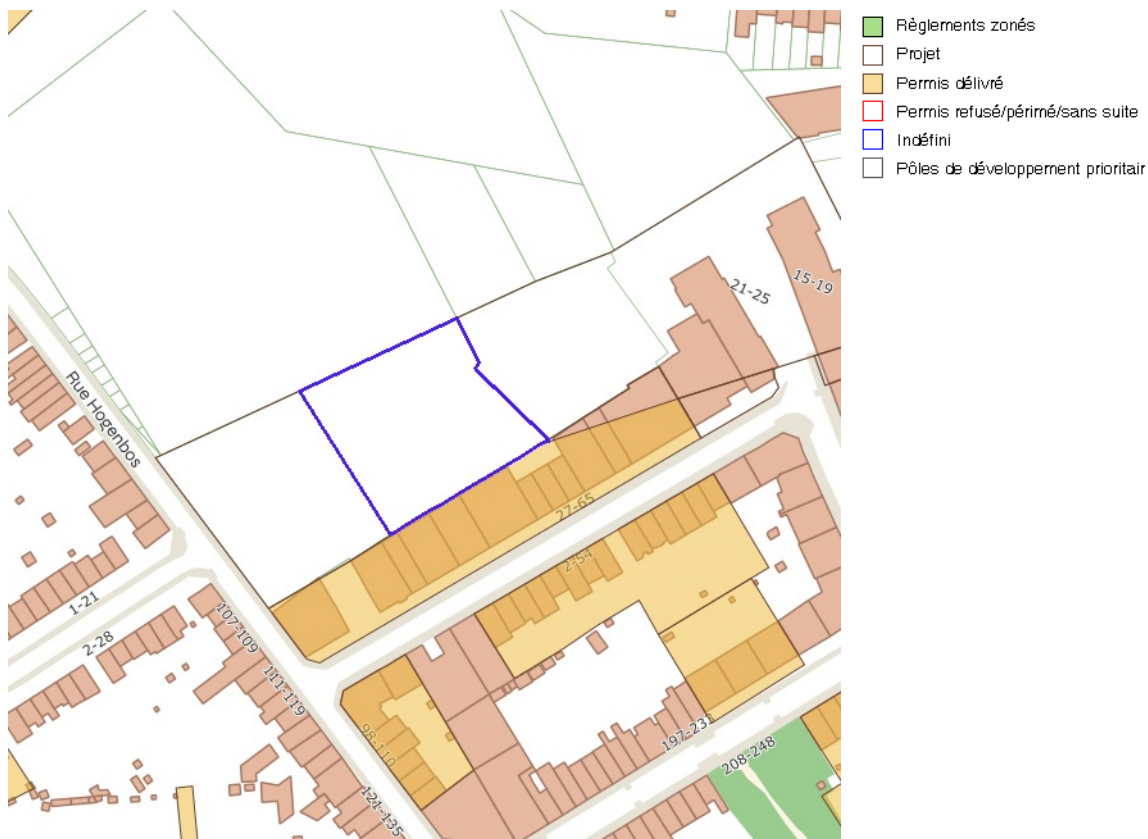


Contrats de rénovation urbaine

PROPRIÉTAIRE  
Bruxelles Urbanisme et Patrimoine (BUP)  
[Brugis WMS](#)



PROPRIÉTAIRE  
Bruxelles Urbanisme et Patrimoine (BUP)  
[Brugis WMS](#)



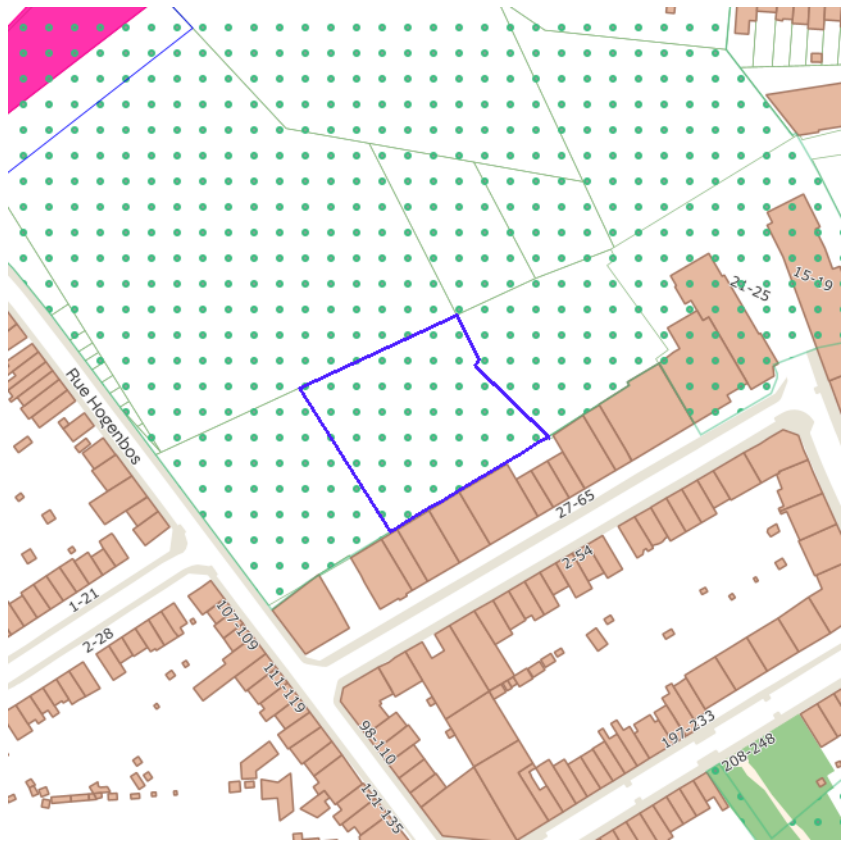
**Lotissements**

<b>Référence Sitex</b>	268/FL/113_-
<b>Objet</b>	Lotir les terrains en 42 lots avec création de voirie
<b>Numéro cadastre</b>	section B, n° 39g, 40a, 41k, 42a
<b>Demandeur</b>	C.P.A.S. de Bruxelles
<b>État final</b>	Dossier en cours

**Lotissements**

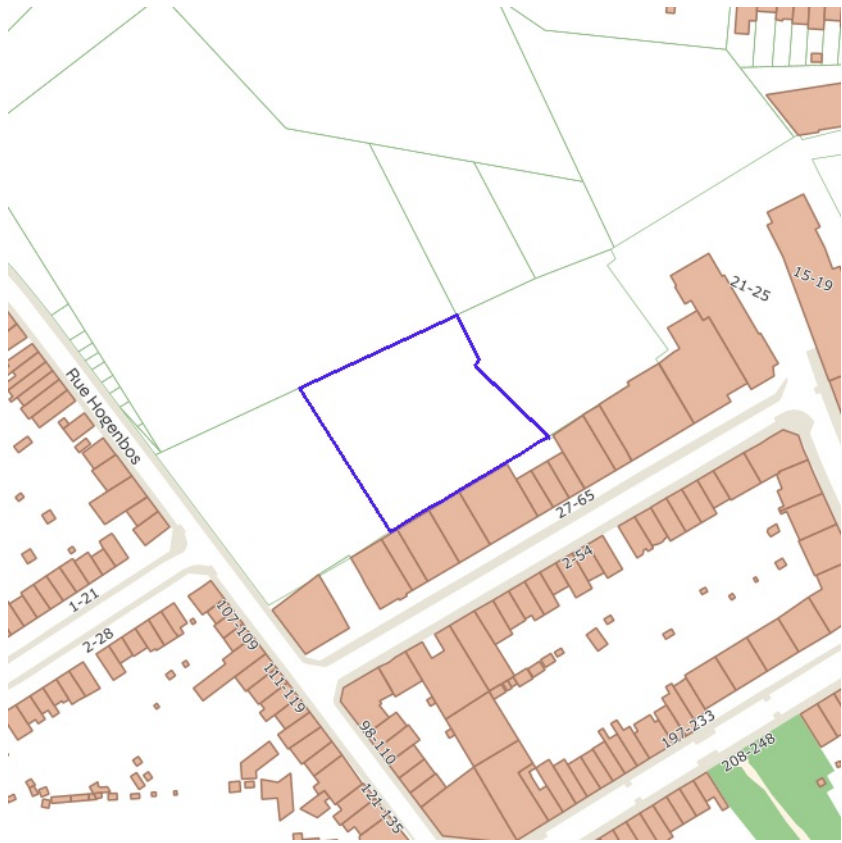
<b>Référence Sitex</b>	272/FL/25_00
<b>Objet</b>	48 lots pour résidentiels de 2 à 3 étages + commerces
<b>Adresse</b>	Rue du Hoogbosch n° - 1080 Molenbeek-Saint-Jean
<b>Numéro cadastre</b>	Section B n° 158 i, l, 159 d, 162/2b (+Berchem n° 41c)
<b>Octroyé</b>	Permis délivré sous conditions
<b>DATENOTIF</b>	01/01/1970
<b>État final</b>	Non Périmable
<b>DATPERMCOM</b>	01/01/1970
<b>DATECOM</b>	01/01/1970
<b>Référence com</b>	24

PROPRIÉTAIRE  
 Bruxelles Urbanisme et Patrimoine (BUP)  
[Brugis WMS](#)



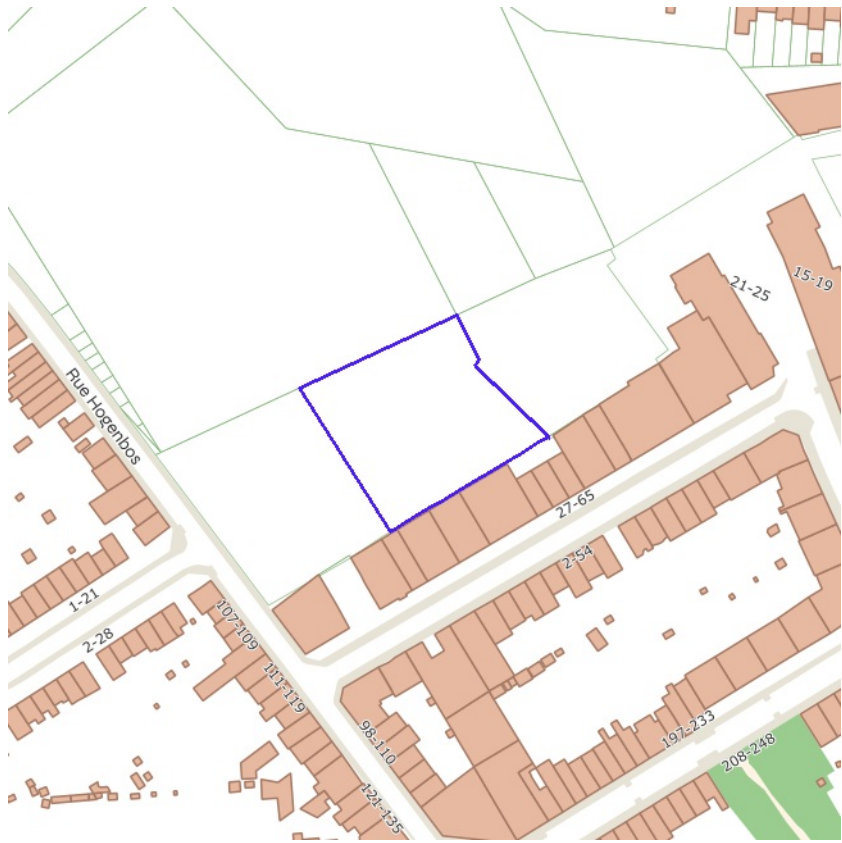
- Monument Classement Arrêté définitif
- Monument Classement Ouverture de procédure
- Monument Sauvegarde Arrêté définitif
- Monument Sauvegarde Ouverture de procédure
- Ensemble Classement Arrêté définitif
- Ensemble Classement Ouverture de procédure
- Ensemble Sauvegarde Arrêté définitif
- Ensemble Sauvegarde Ouverture de procédure
- Site Classement Arrêté définitif
- Site Classement Ouverture de procédure
- Site Sauvegarde Arrêté définitif
- Site Sauvegarde Ouverture de procédure
- Site Archéologique Classement Arrêté définitif
- Site Archéologique Classement Ouverture de procédure
- Site Archéologique Sauvegarde Arrêté définitif
- Site Archéologique Sauvegarde Ouverture de procédure
- Monument
- Site
- Inventaire légal Quartiers Léopold
- Ouverture de procédure zones de protection
- Arrêté définitif zones de protection
- Zones de protection UNESCO

PROPRIÉTAIRE  
 Bruxelles Urbanisme et Patrimoine (BUP)  
[Brugis WMS](#)



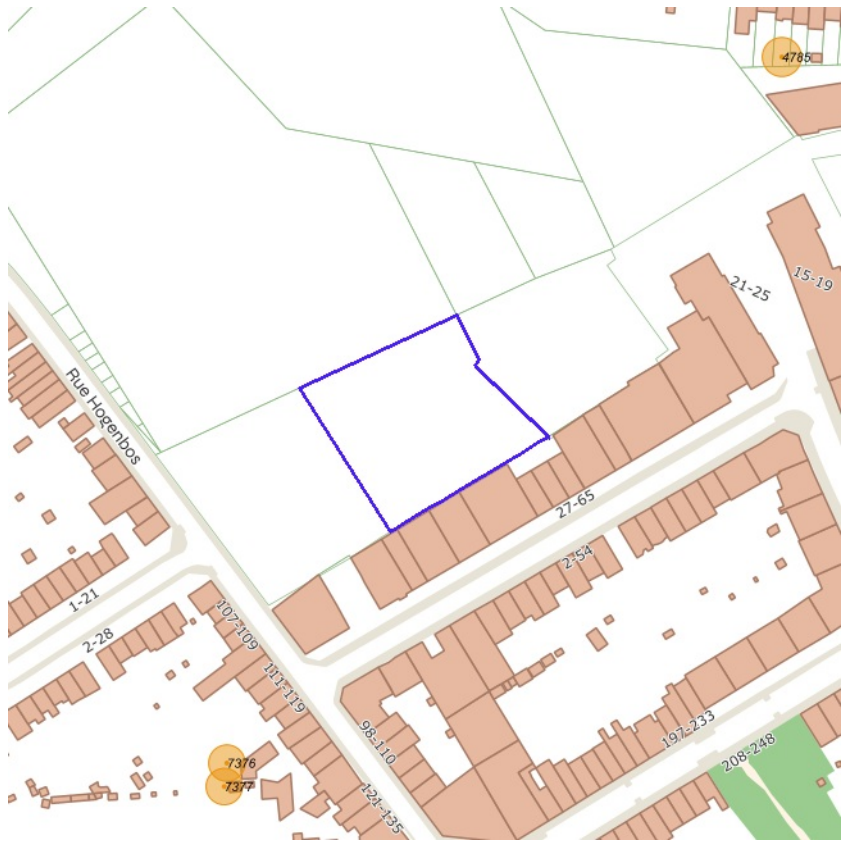
- Anciens cimetières
- ▲ Découvertes isolées
- Réseau hydrographique ancien
- Sites localisés avec plan
- Sites localisés sans plans
- ★ Sites non localisés
- Sites potentiels
- Zones d'extension du site

PROPRIÉTAIRE  
Bruxelles Urbanisme et Patrimoine (BUP)  
[Brugis WMS](#)



- Brasseries localisées sans plan
- Brasseries localisées avec plan
- Couvents du 16ème siècle
- Couvents du 17ème siècle
- Complexe
- Lieu de culte
- Lieu de vie
- Eau
- Jardin
- Cour
- Cimetière
- Couvents vestiges conservés
- Refuges localisés sans plan
- Refuges localisés avec plan

PROPRIÉTAIRE  
 Bruxelles Urbanisme et Patrimoine (BUP)  
[Brugis WMS](#)



- Les cent plus gros arbres
- ✕ Arbres abbattus
- ? Arbres disparus
- Classement (classé, en cours ou en proposition)
- Liste de Sauvegarde (inscrit, en cours ou en proposition)
- A l'inventaire scientifique
- A l'inventaire légal
- Site inventorié
- 🌳 Arbres d'avenir

PROPRIÉTAIRE  
 Bruxelles Urbanisme et Patrimoine (BUP)  
[Brugis WMS](#)