

REFERENCES:

- Documents cadastraux
- Plans du Géo CNOCKAERT du 12/02/1977






SERVITUDES:

- Servitude de passage , porte de garage qui donne vers l'église repéré au plan en **(A)**
- Servitude de vue , plusieurs portes et fenêtres sont repérés au plan **(B) (C) (D) (E) (F)**
- Servitude de vue , une fenêtre est repérée au plan en **(G)**

COORDONNEES LB72 DES STATIONS

| Matricule | X | Y | Z |
|-----------|-----------|-----------|--------|
| mdp.1 | 149664.26 | 126367.21 | 157.32 |
| mdp.2 | 149656.32 | 126344.99 | 159.06 |
| mdp.3 | 149638.43 | 126323.87 | 160.59 |

LEGENDE

-  B.E. Borne existante
-  B.N. Borne nouvelle
-  Limite cadastrale
-  Limite de propriété
-  Clôture métallique

COORDONNEES LB72 DES POINTS LIMITES



| Matricule | X insertion | Y insertion | Description |
|-----------|-------------|-------------|--------------|
| L.1 | 149705.839 | 126291.083 | Point limite |
| L.2 | 149712.130 | 126295.974 | Point limite |
| L.3 | 149688.827 | 126318.509 | Point limite |
| L.4 | 149678.166 | 126328.752 | Point limite |
| L.5 | 149672.142 | 126333.738 | Point limite |
| L.6 | 149664.129 | 126340.359 | Point limite |
| L.7 | 149658.990 | 126334.045 | Point limite |
| L.8 | 149673.103 | 126323.258 | Point limite |
| L.9 | 149674.955 | 126337.221 | Point limite |
| L.10 | 149666.805 | 126343.675 | Point limite |
| L.11 | 149717.176 | 126299.897 | Point limite |
| L.12 | 149700.700 | 126317.997 | Point limite |
| L.13 | 149697.452 | 126315.077 | Point limite |
| L.14 | 149680.805 | 126331.848 | Point limite |
| L.15 | 149672.389 | 126322.664 | Point limite |

PROVINCE DE HAINAUT


COMMUNE DE COURCELLES

6180 - Courcelles
Rue de Forrière, 97 - 99
Cadastrre : COURCELLES 01 / Section C / n°1027w, et 1027t

LOT1 (jardin) parcelle n° 1027w pie LOT3 (maison n°97) parcelle n° 1027T

 261 m² - 2a 61ca  79 m² - 79ca

LOT2 (maison n°99 + garage + jardin) parcelle n° 1027w pie

 506 m² - 05a 06ca

PLAN DE MESURAGE ET DE BORNAGE

SITUATION CADASTRALE



SITUATION GENERALE AU 1/10.000



Bureau d'études et de topographie

MOUADDINE Hicham
Géomètre-Expert

Assermeté par le Tribunal de 1ère instance de Tournai
Inscrit au Conseil Fédéral des géomètre : GE014/1298

Dressé le : 22 avril 2021

GE014/1298 - REF 21-173

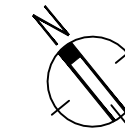
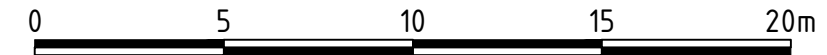
REF PRECAD : 52015 /

PLAN N°: 1/2

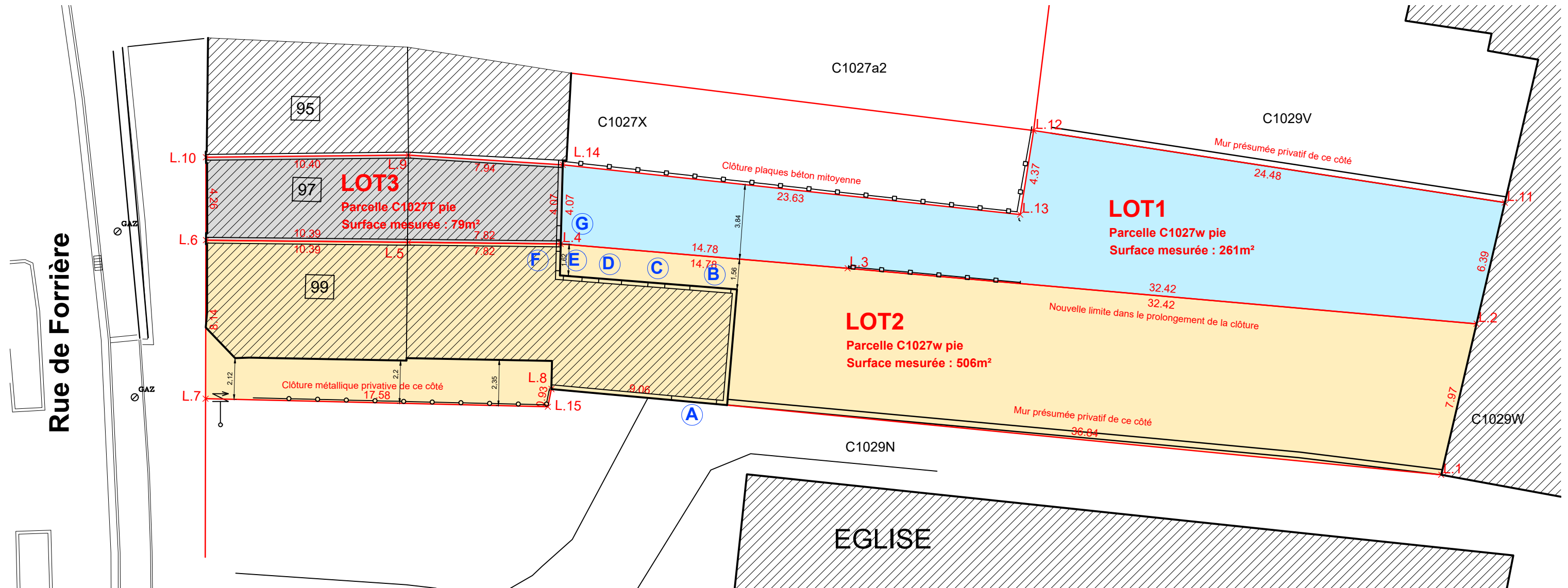
PLAN DE MESURAGE ET DE BORNAGE

COURCELLES 01 / SECTION C / 1027w

Echelle 1/200



MOUADDINE Hicham
Géomètre-Expert (Geo 14/1298)



LEGENDE

- Borne existante
- Borne nouvelle
- Limite cadastrale
- Limite de propriété
- Clôture métallique



Bureau d'études et de topographie
MOUADDINE Hicham
Géomètre-Expert
Assermeté par le Tribunal de 1ère instance de Tournai
Inscrit au Conseil Fédéral des géomètres : GE014/1298

| |
|---------------------------|
| Dressé le : 22 avril 2021 |
| GE014/1298 - REF 21-173 |
| REF PRECAD : 52015 / |
| PLAN N°: 2/2 |