

DC à la carte



Moerstraat 45, 9230 Wetteren
42302E0182/00G000

[Locatie](#)

[Omgeving](#)

[Kadaster](#)

[Gewestplan](#)

[Water](#)

[Natuur](#)

[Recht van voorkoop](#)

[Beschermd onroerend erfgoed](#)

[Vastgestelde inventarissen](#)

[Wetenschappelijke inventarissen](#)

[Unesco werelderfgoed](#)

[Historische kaarten](#)

[Wonen](#)

Dossier: 23-00-8469/001

Locatie



Dossier: 23-00-8469/001

Omgeving



Dossier: 23-00-8469/001

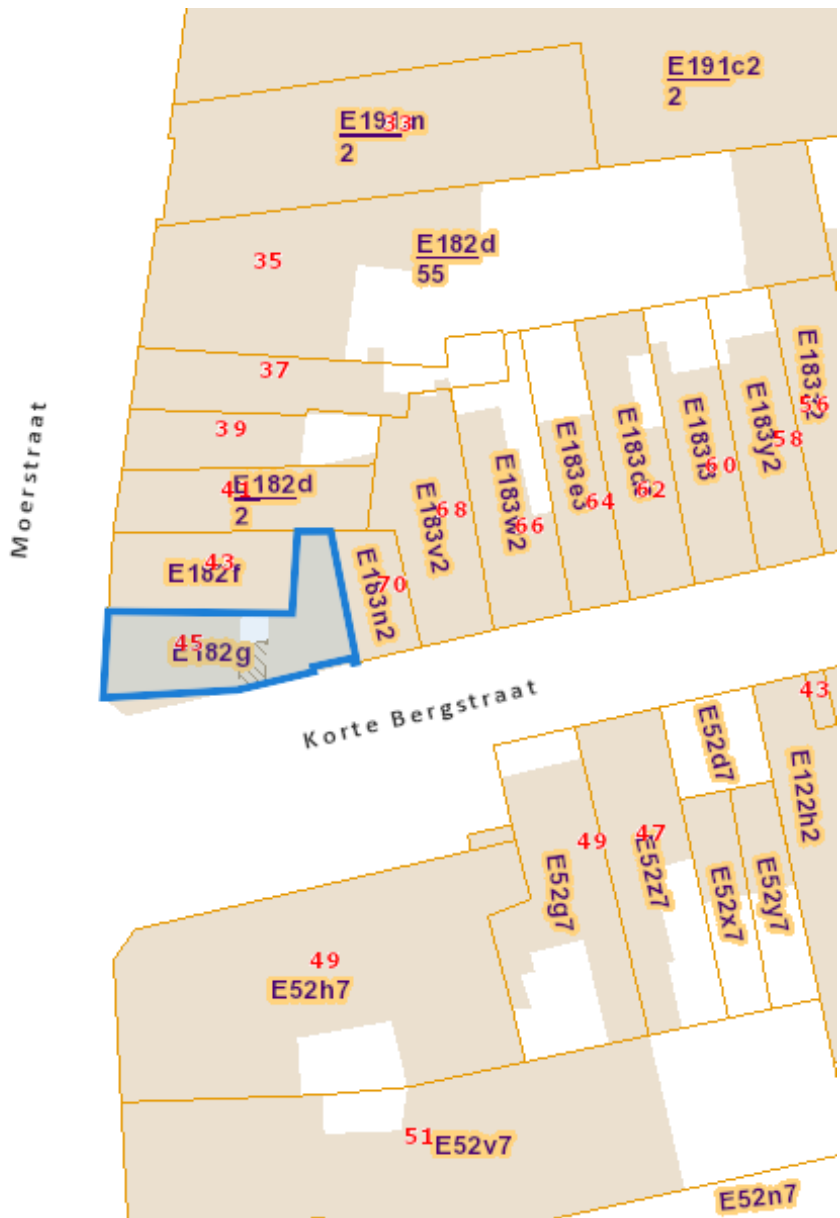
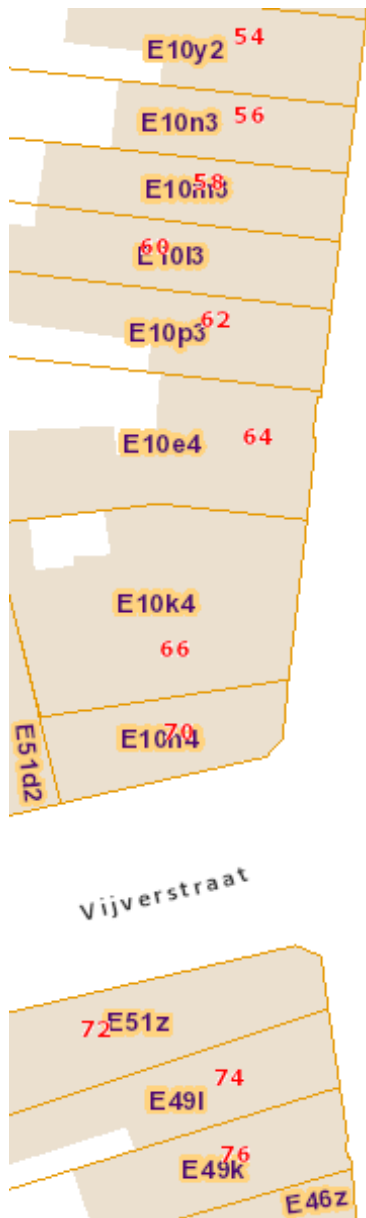
Kadaster

Meest recente toestand



eservices.minfin.fgov.be

Fiscale toestand



eservices.minfin.fgov.be

Gewestplan



www.geopunt.be

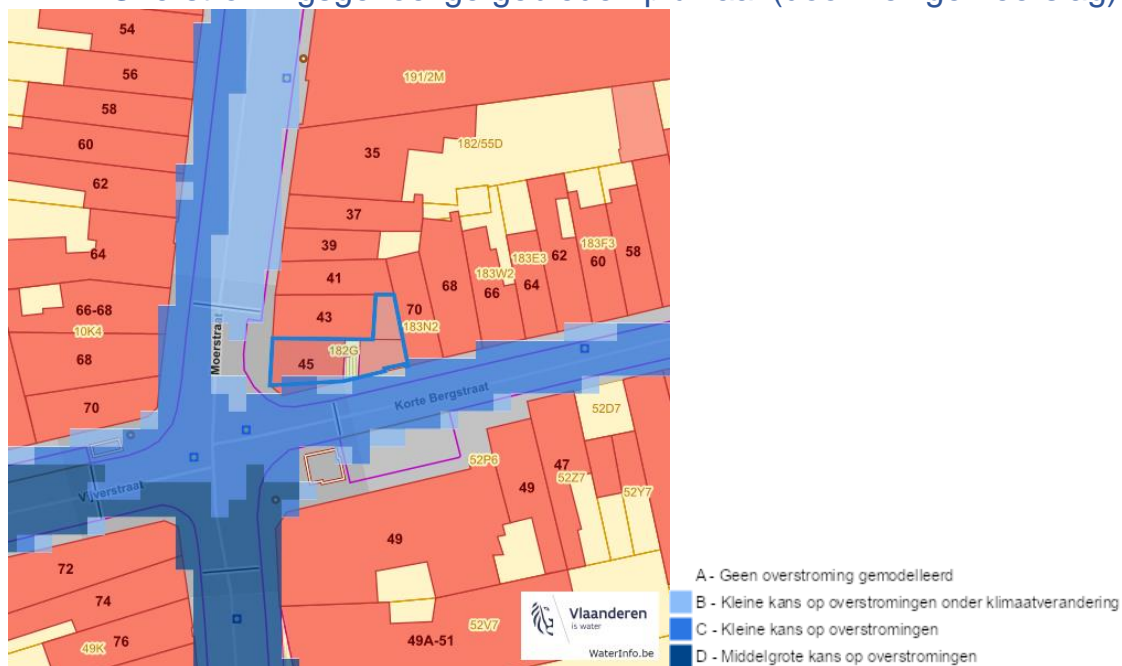
[Gewestplan legende](#)

Dossier: 23-00-8469/001

Document: DC à la carte - VLANED - DC
Kaarten: 24/08/2023 - ormbq11q7lw9vyhpci8sagj9uy99bof9gqi9dxh

Water

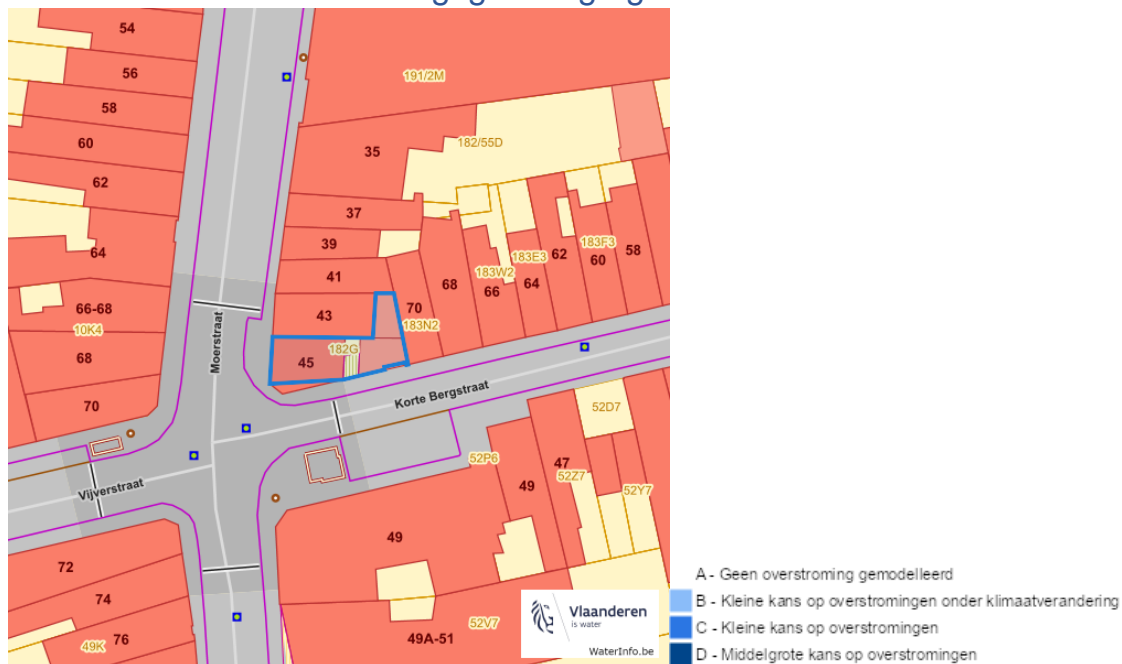
Overstromingsgevoelige gebieden pluviaal (door hevige neerslag)



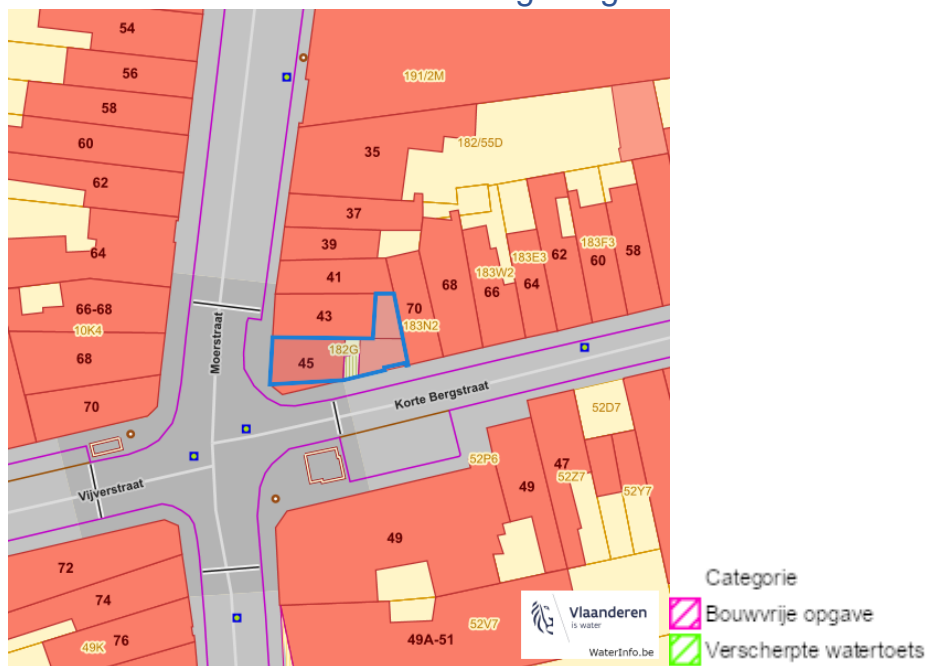
Overstromingsgevoelige gebieden fluviaal (uit waterlopen)



Overstromingsgevoelige gebieden vanuit de zee



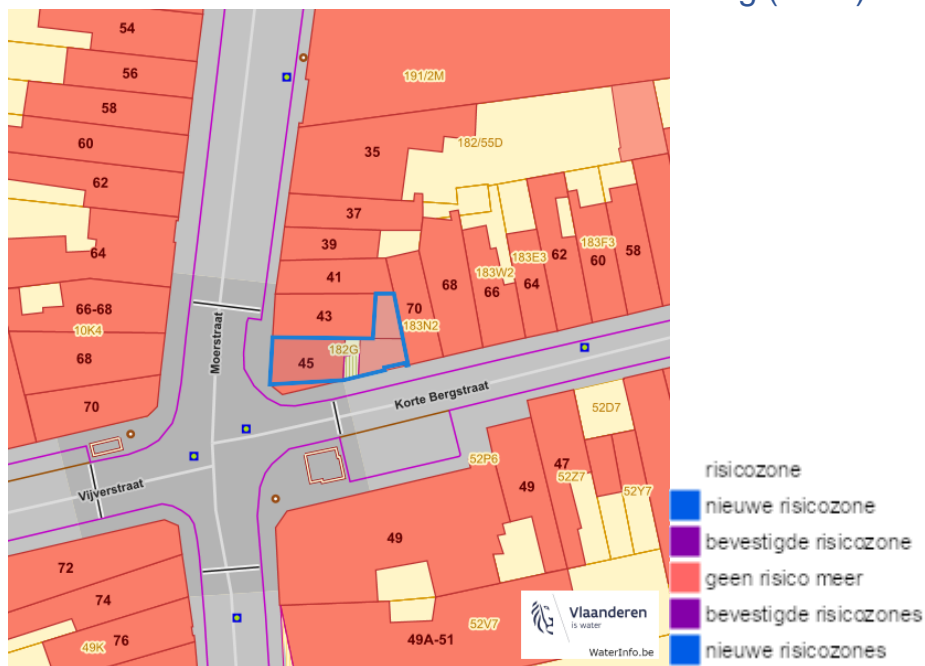
Signaalgebieden



Recent overstromde gebieden (2017)

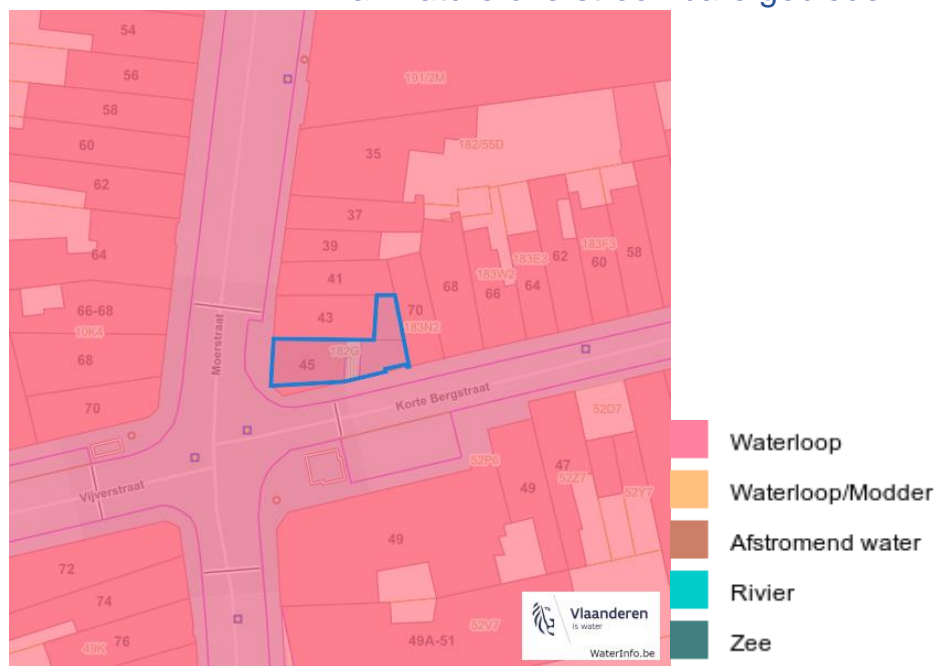


Risicozones overstrooming (2017)



Moerstraat 45, 9230 Wetteren

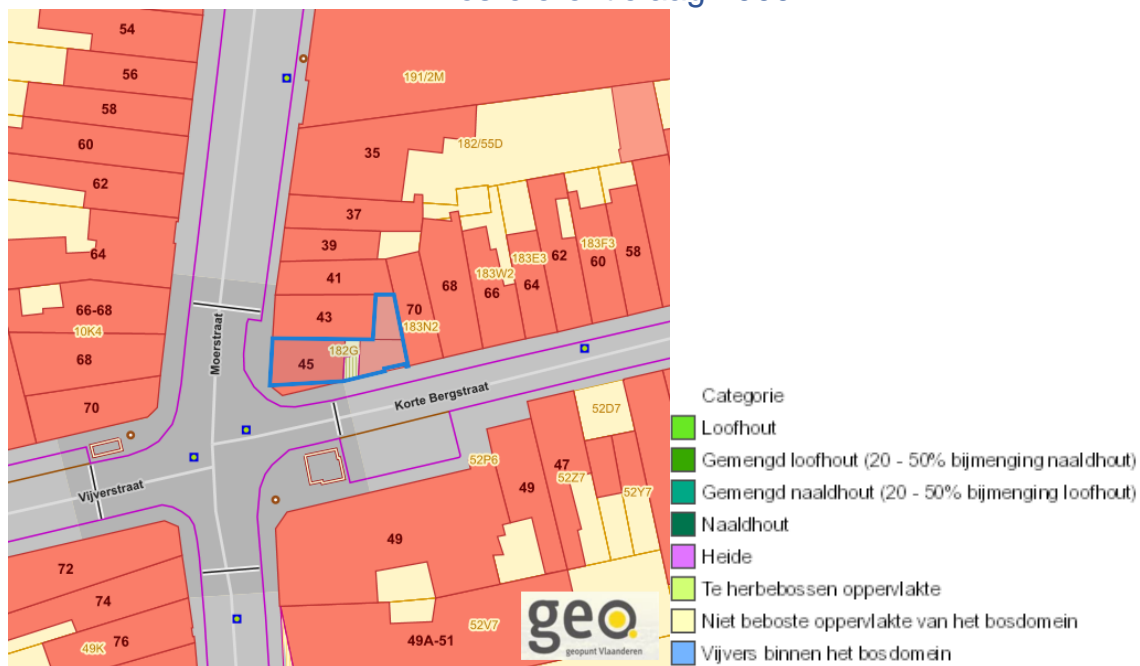
Van nature overstroombare gebieden



Dossier: 23-00-8469/001

Natuur

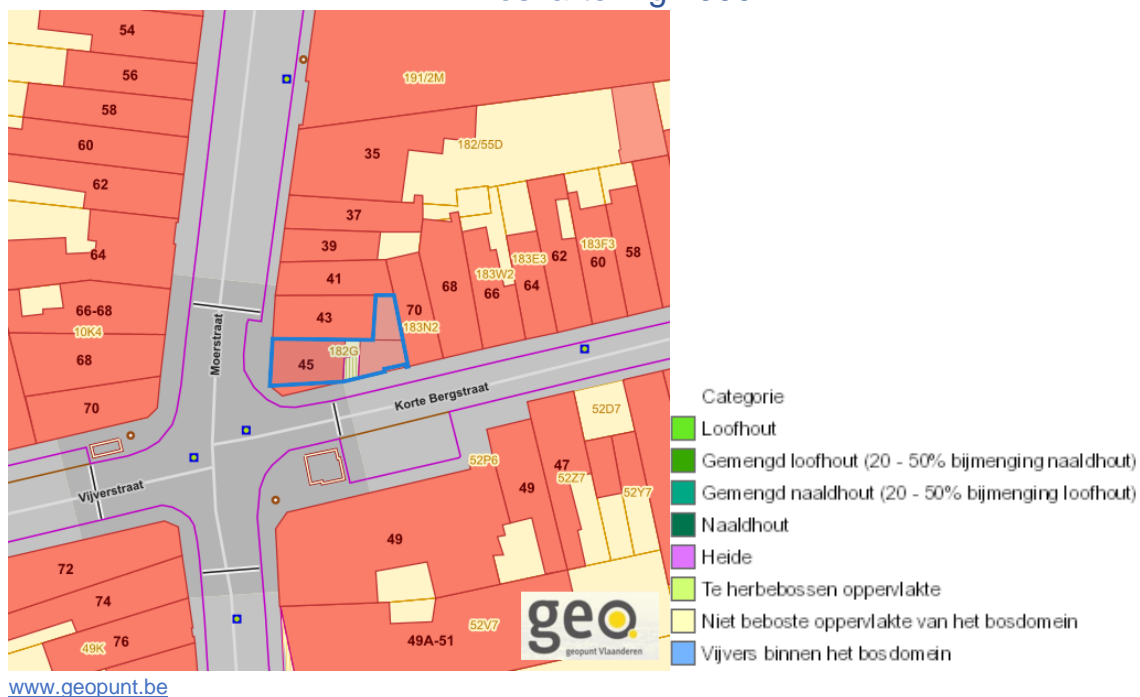
Bosreferentielaag 2000



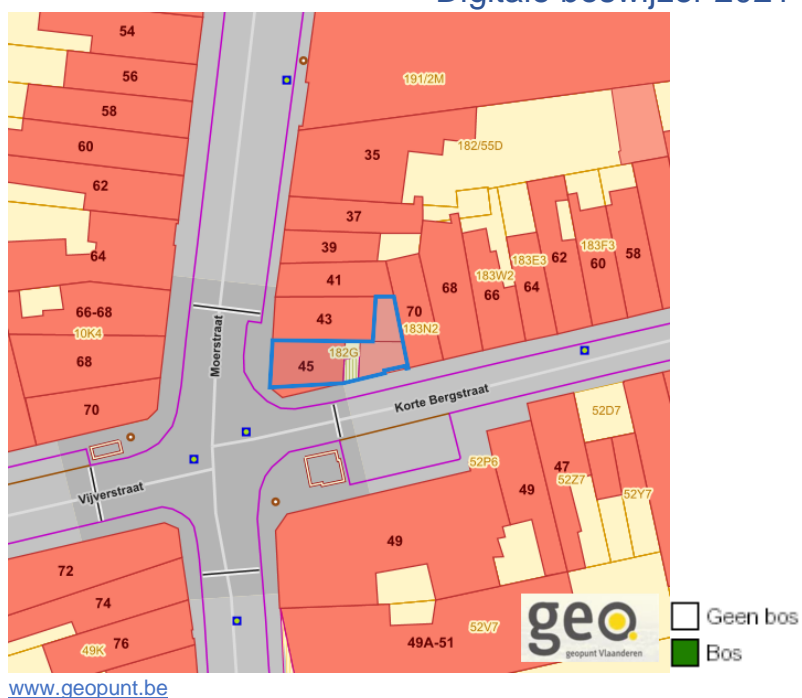
Groenkaart Vlaanderen (2021)



Boskartering 1990



Digitale boswijzer 2021

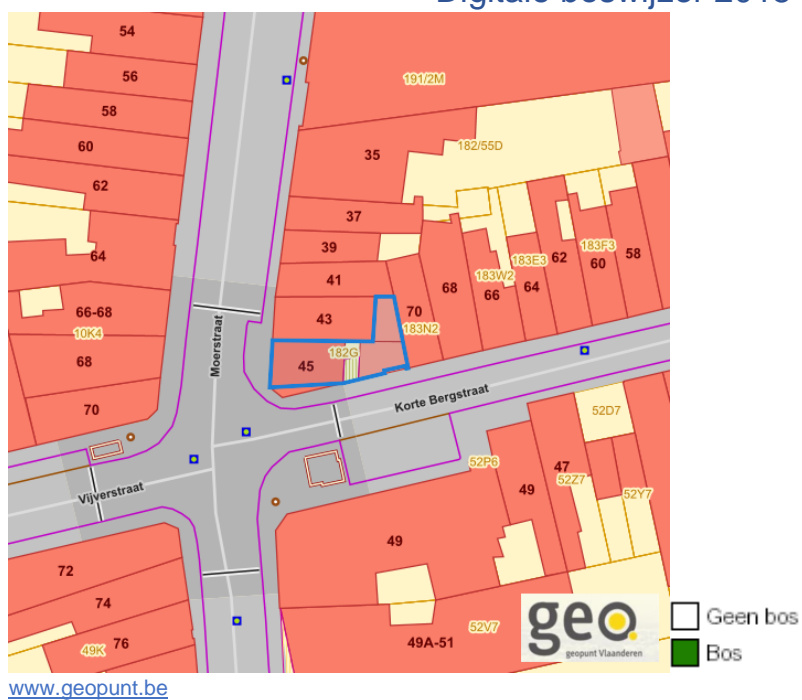


Moerstraat 45, 9230 Wetteren

Digitale boswijzer 2018



Digitale boswijzer 2015



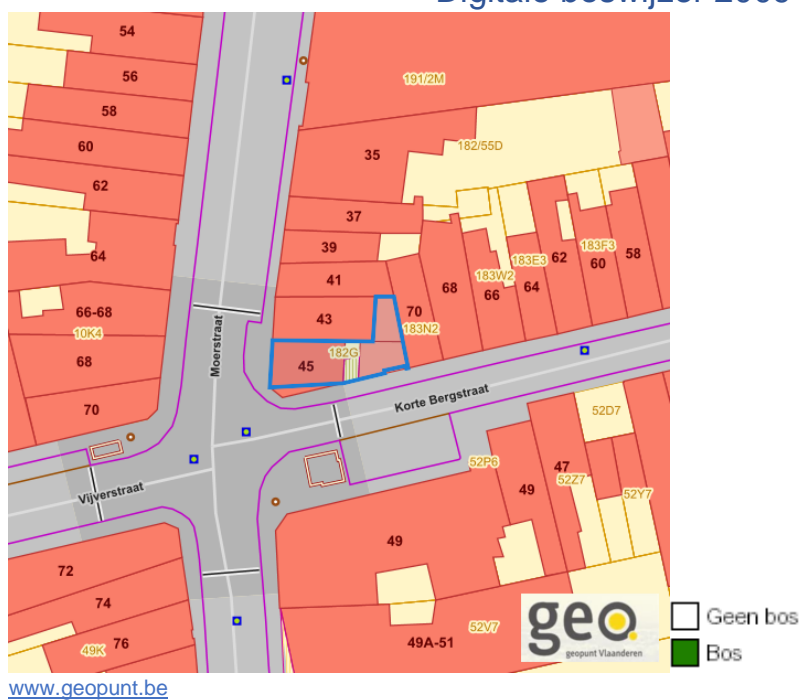
Dossier: 23-00-8469/001

Moerstraat 45, 9230 Wetteren

Digitale boswijzer 2012



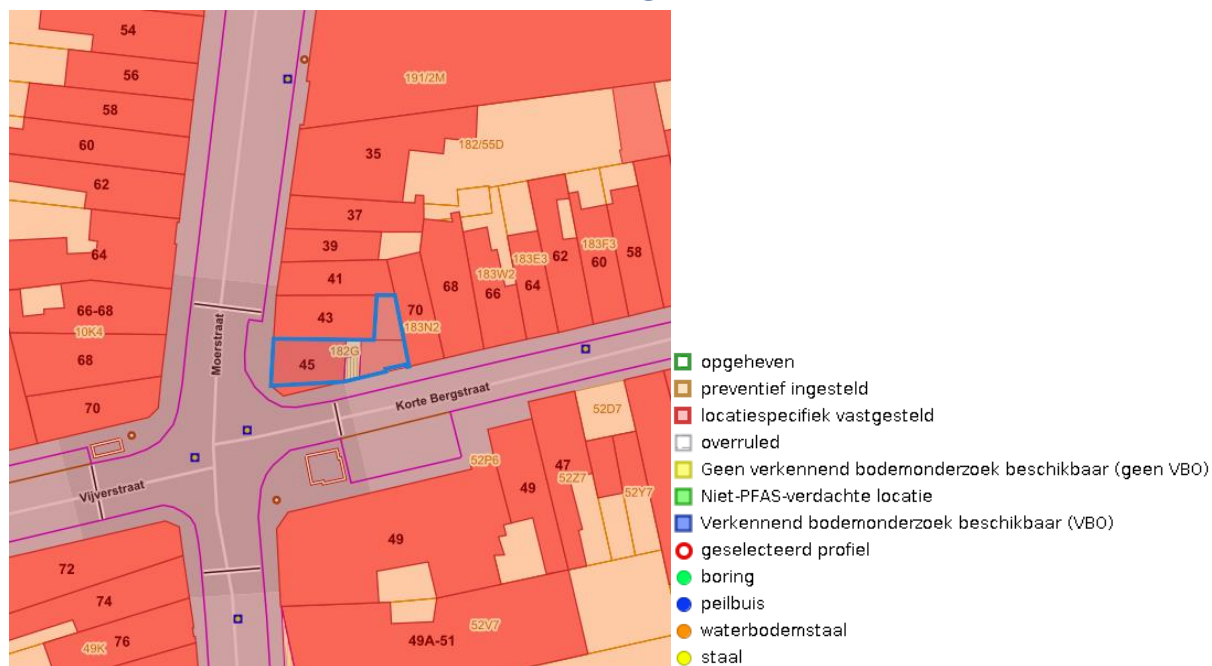
Digitale boswijzer 2009



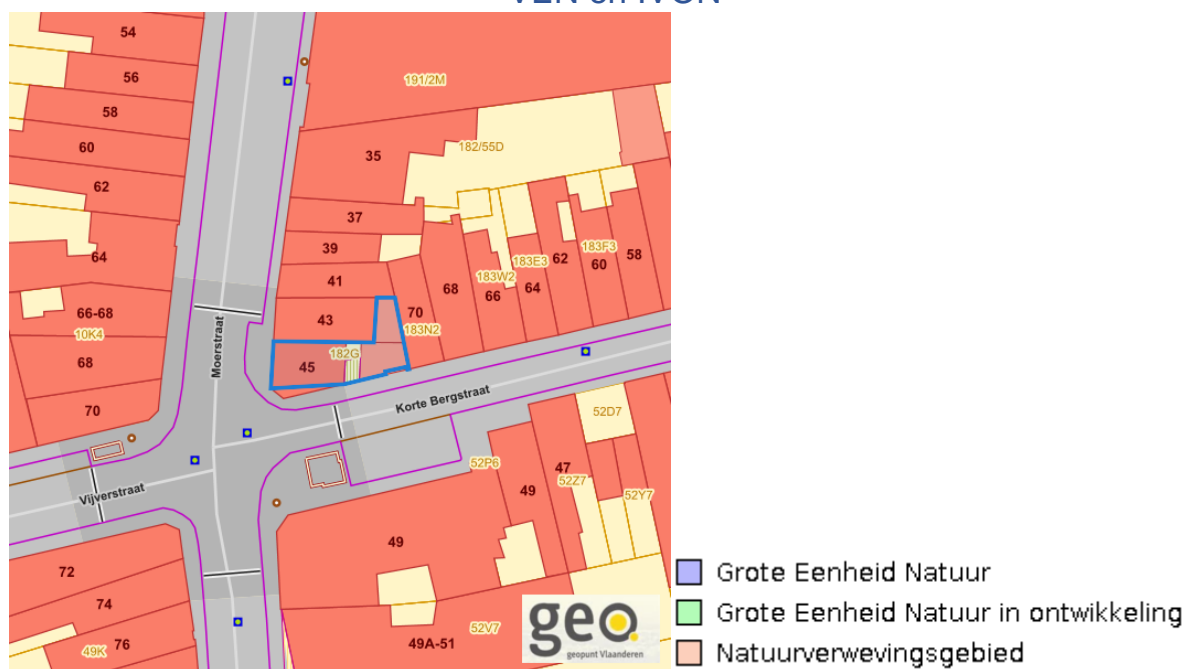
Dossier: 23-00-8469/001

Moerstraat 45, 9230 Wetteren

PFAS



VEN en IVON

www.geopunt.be

Dossier: 23-00-8469/001

Jachtterreinen



www.geopunt.be

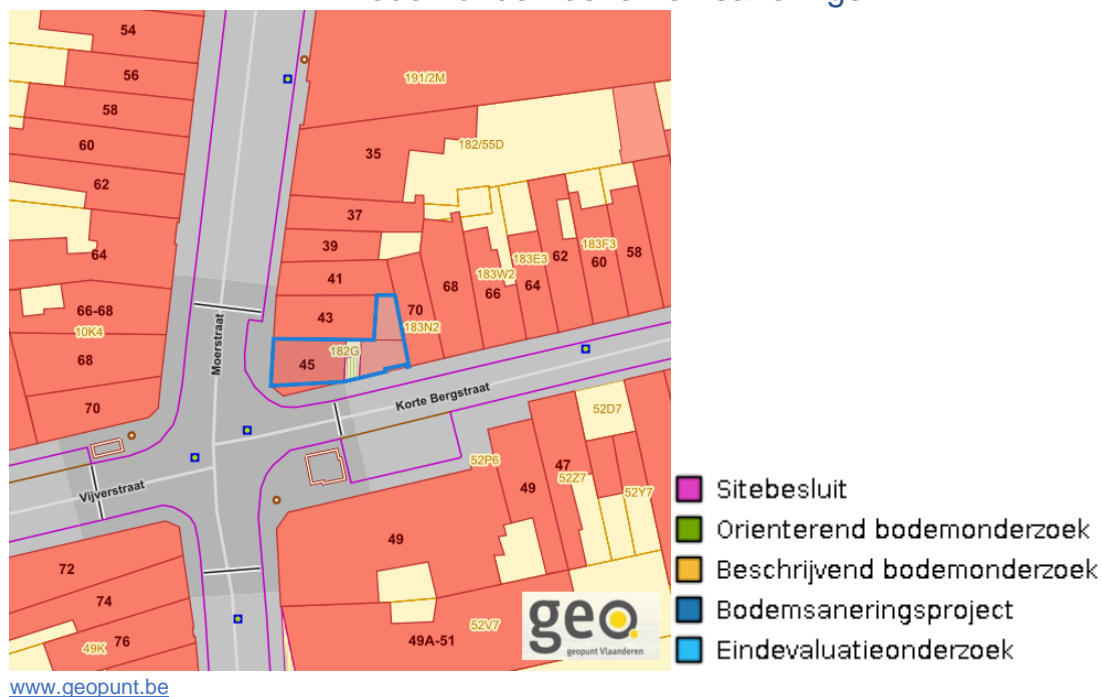
Natuurbeheerplannen



www.geopunt.be

Moerstraat 45, 9230 Wetteren

Bodemonderzoeken en saneringen



Dossier: 23-00-8469/001

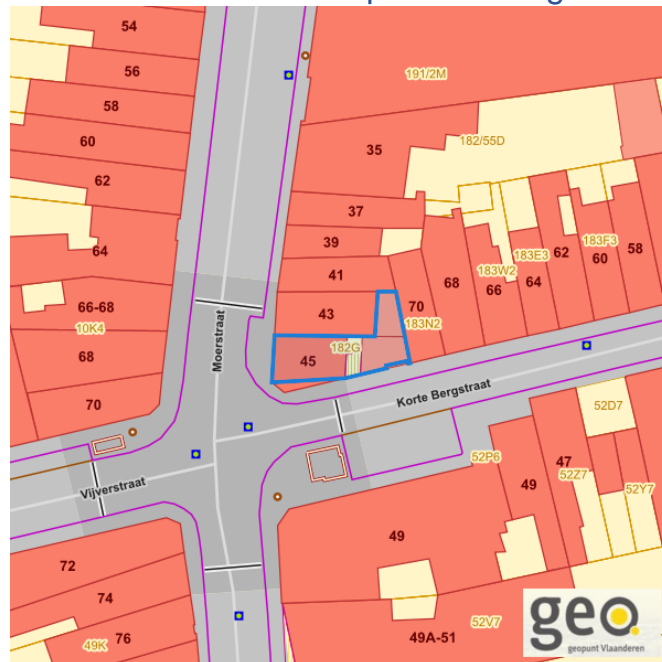
Recht van voorkoop

Vlaams voorkooprecht



www.geopunt.be

Recht van voorkoop afbakening



www.geopunt.be

Dossier: 23-00-8469/001

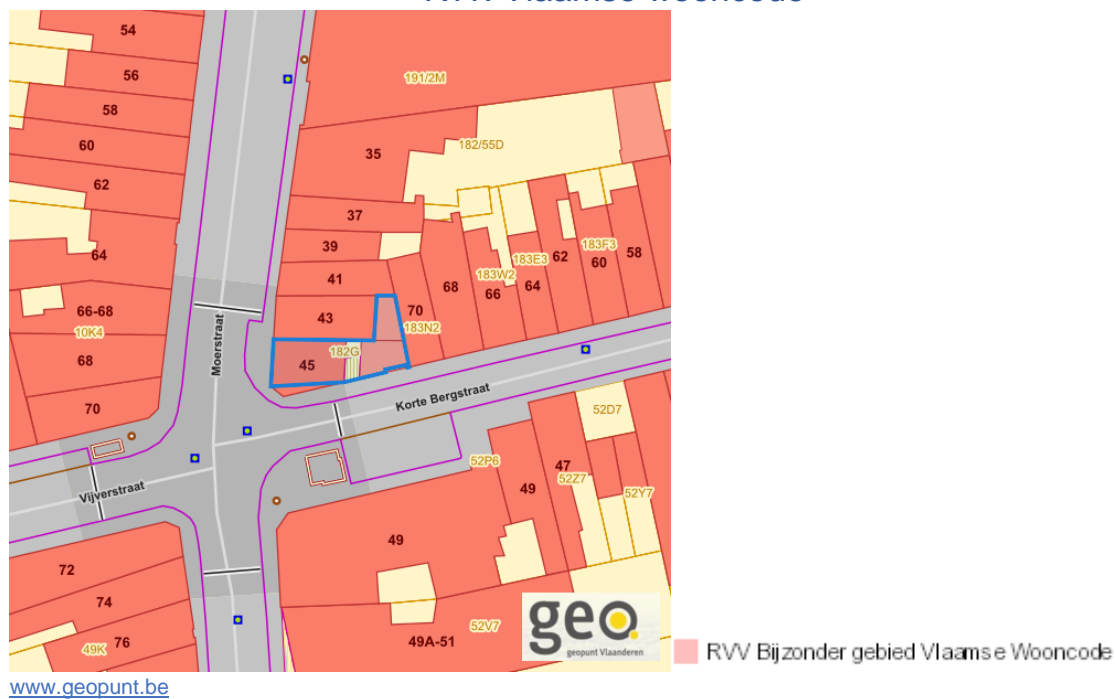
Detailkaarten recht van voorkoop

Detailkaarten recht van voorkoop pagina 1

Rvv: Ruimtelijke ordening



Rvv: Vlaamse wooncode

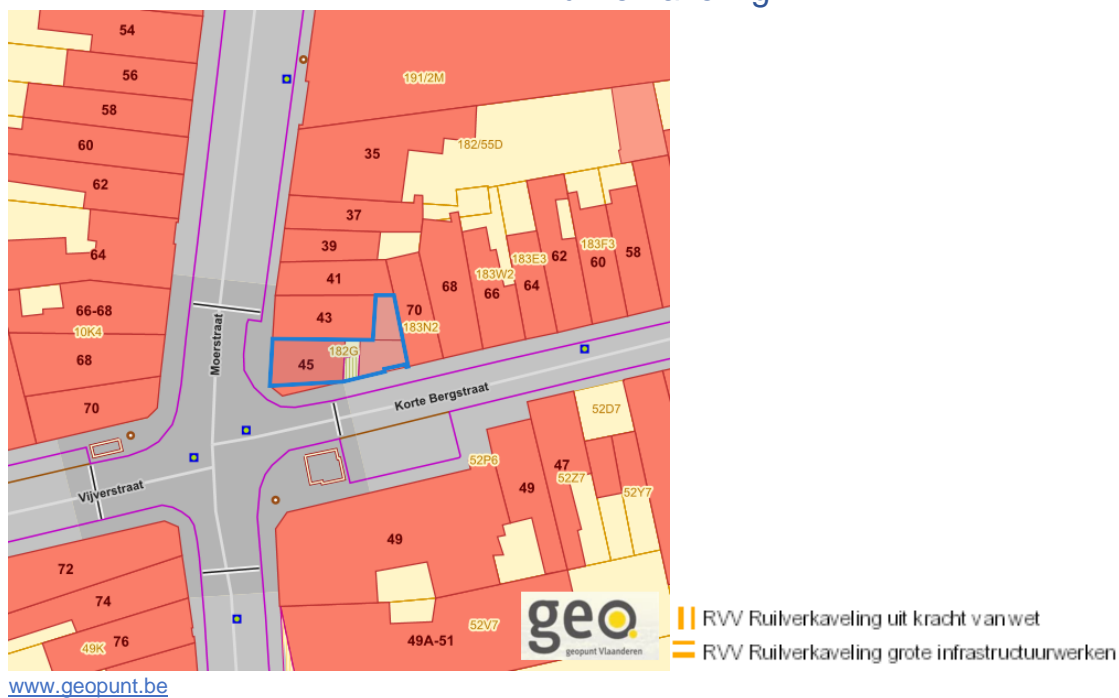


Dossier: 23-00-8469/001

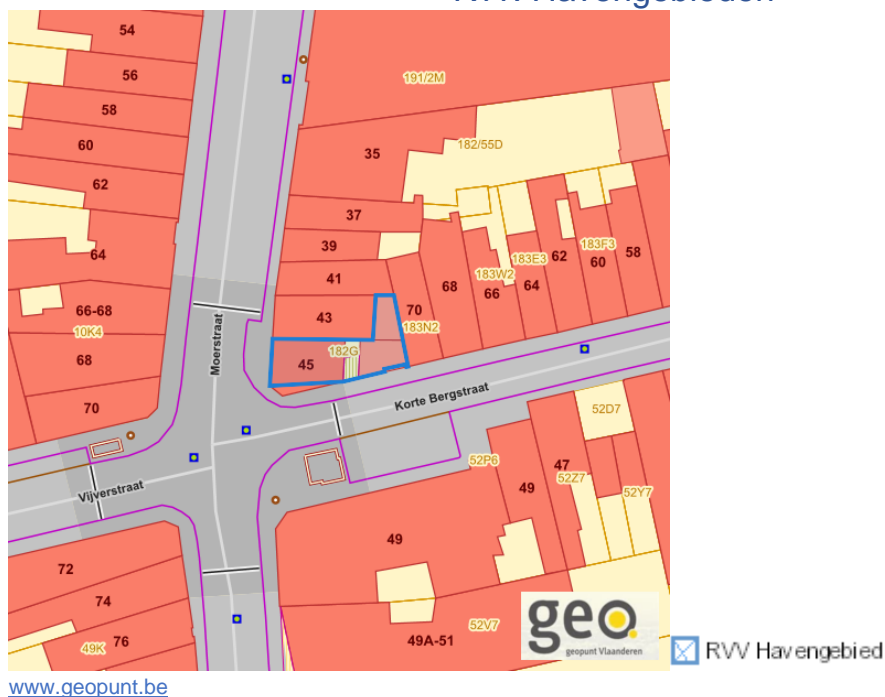
Moerstraat 45, 9230 Wetteren

Detailkaarten recht van voorkoop pagina 2

Rvv: Ruilverkaveling



Rvv: Havengebieden



Dossier: 23-00-8469/001

Moerstraat 45, 9230 Wetteren

Detailkaarten recht van voorkoop pagina 3

Rvv: de Vlaamse waterweg



Rvv: Complexe Projecten

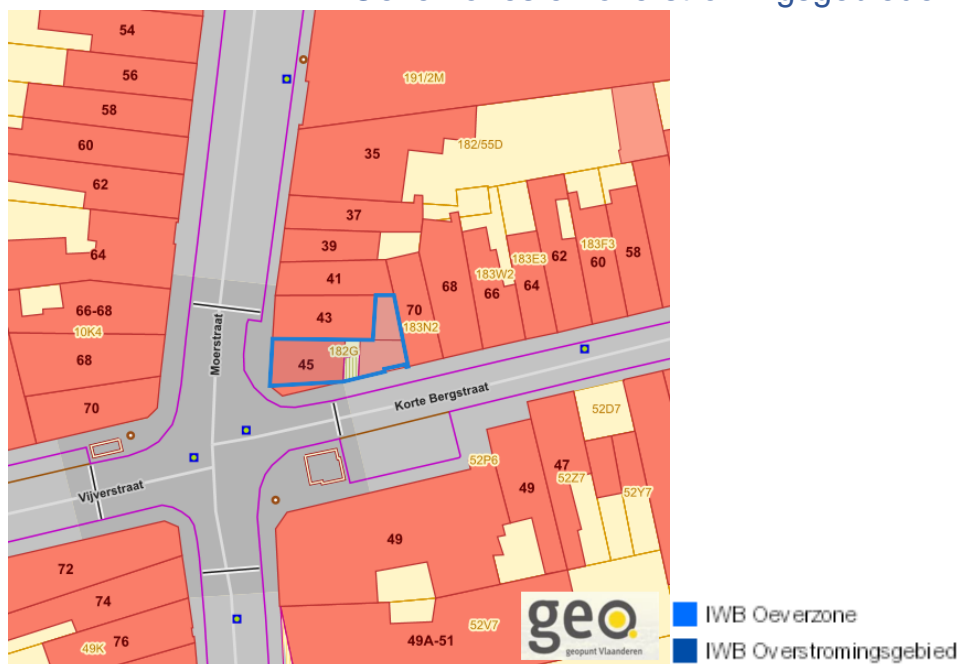


Dossier: 23-00-8469/001

Moerstraat 45, 9230 Wetteren

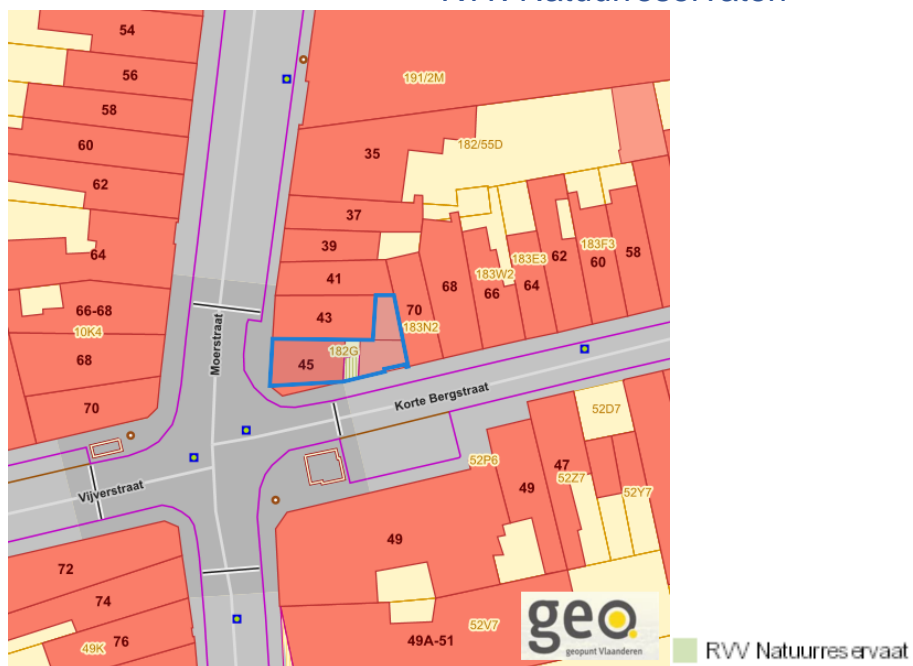
Detailkaarten recht van voorkoop pagina 4

Rvv: Oeverzones en overstromingsgebieden



www.geopunt.be

Rvv: Natuurreservaten



www.geopunt.be

Dossier: 23-00-8469/001

Moerstraat 45, 9230 Wetteren

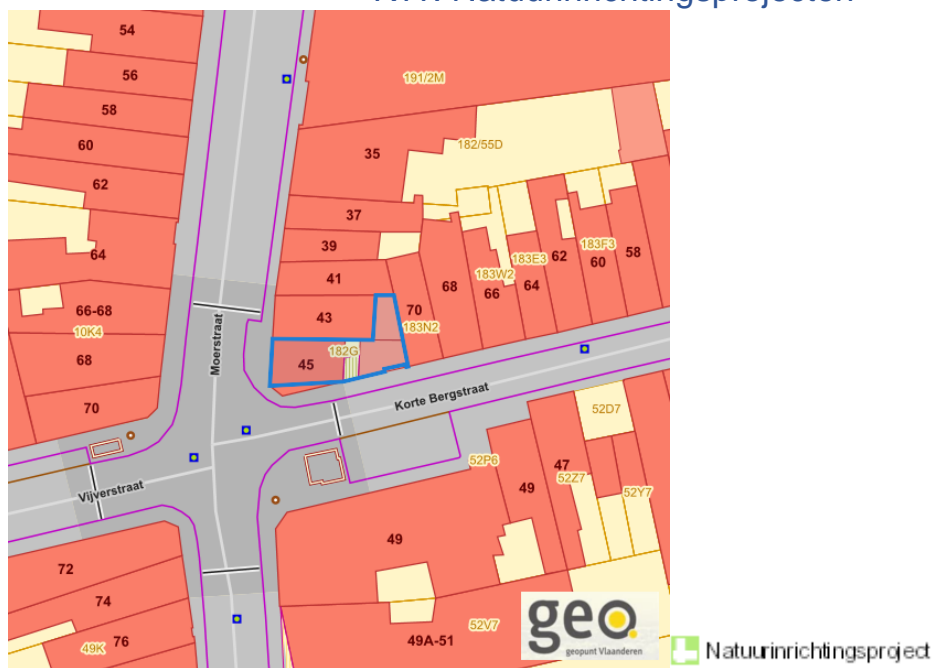
Detailkaarten recht van voorkoop pagina 5

Rvv: Landinrichtingsplan en inrichtingsnota



www.geopunt.be

Rvv: Natuurinrichtingsprojecten



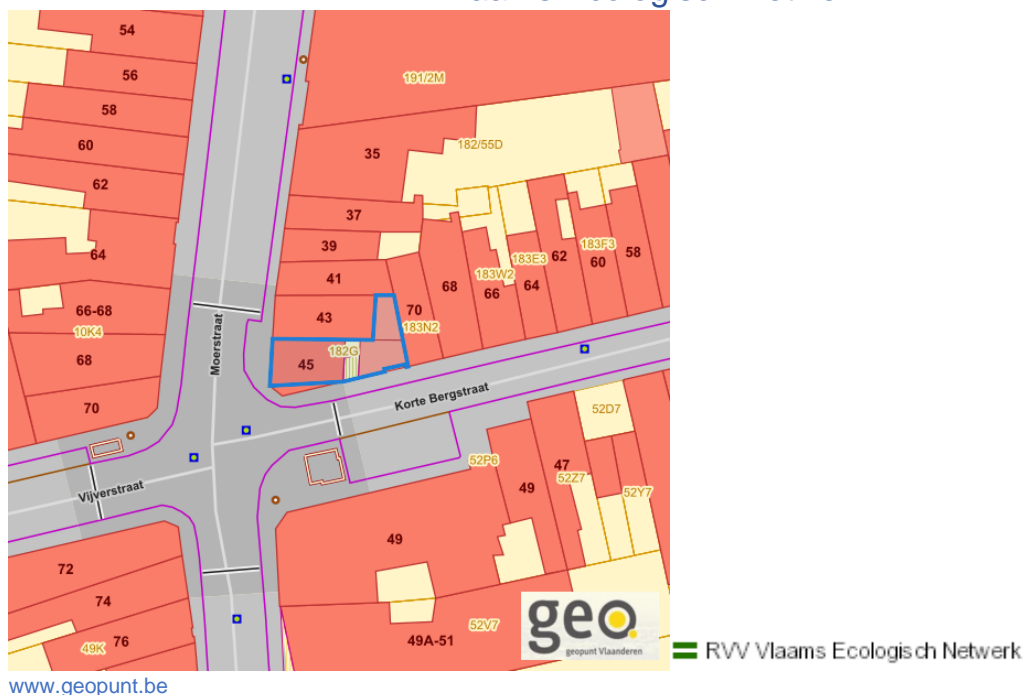
www.geopunt.be

Dossier: 23-00-8469/001

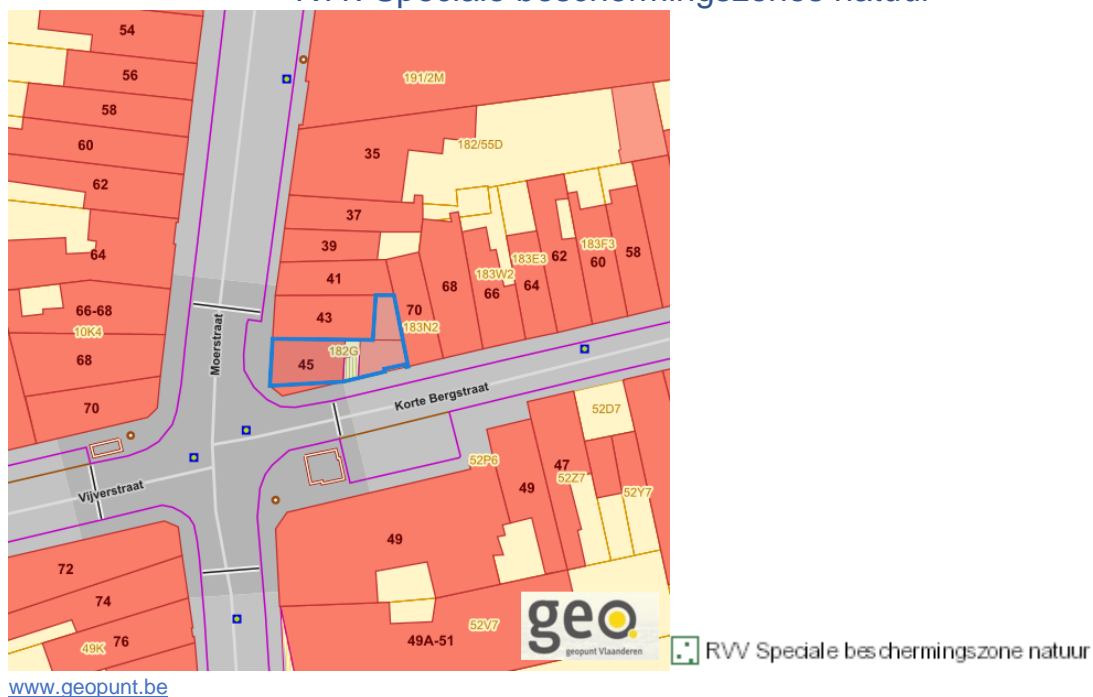
Moerstraat 45, 9230 Wetteren

Detailkaarten recht van voorkoop pagina 6

Rvv: Vlaams Ecologisch Network



Rvv: Speciale beschermingszones natuur



Dossier: 23-00-8469/001

Beschermd onroerend erfgoed

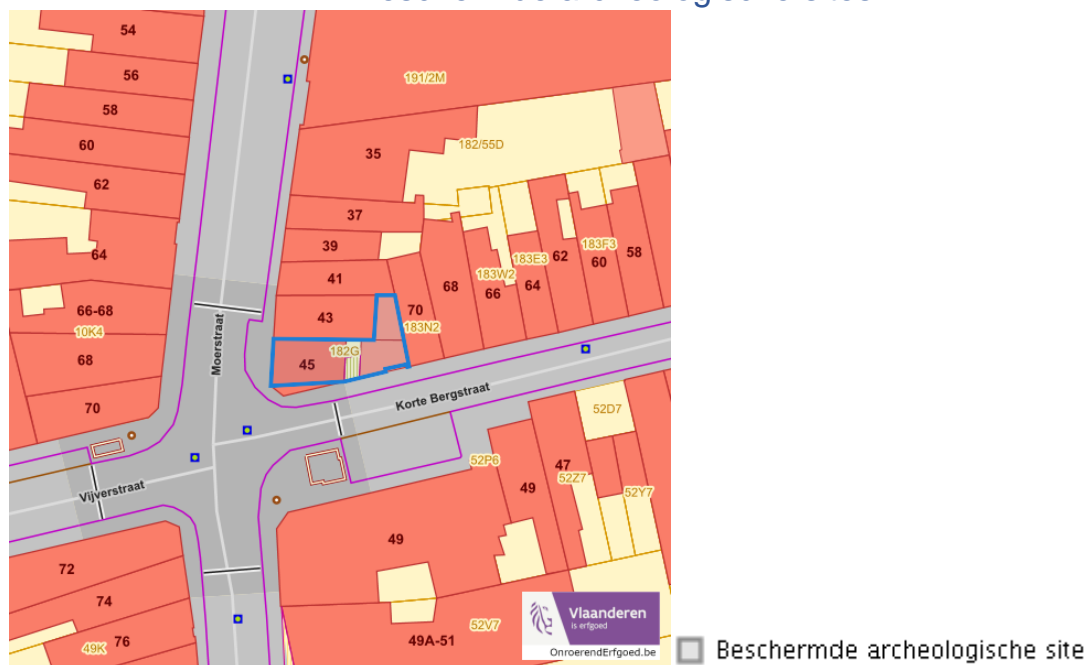


Dossier: 23-00-8469/001

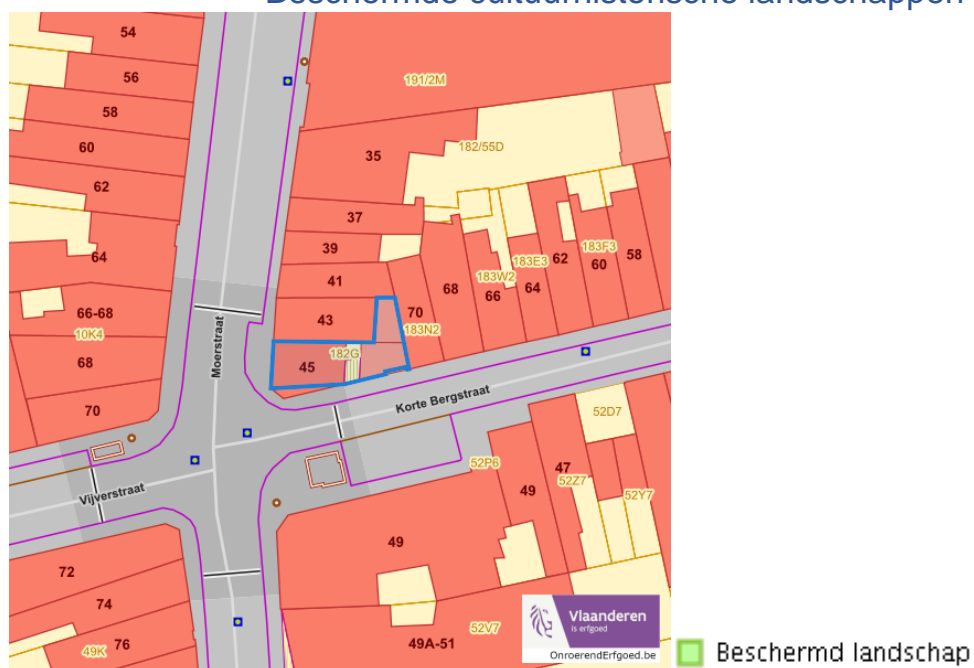
Detailkaarten beschermd onroerend erfgoed

Detailkaarten beschermd onroerend erfgoed pagina 1

Beschermd archeologische sites



Beschermd cultuurhistorische landschappen

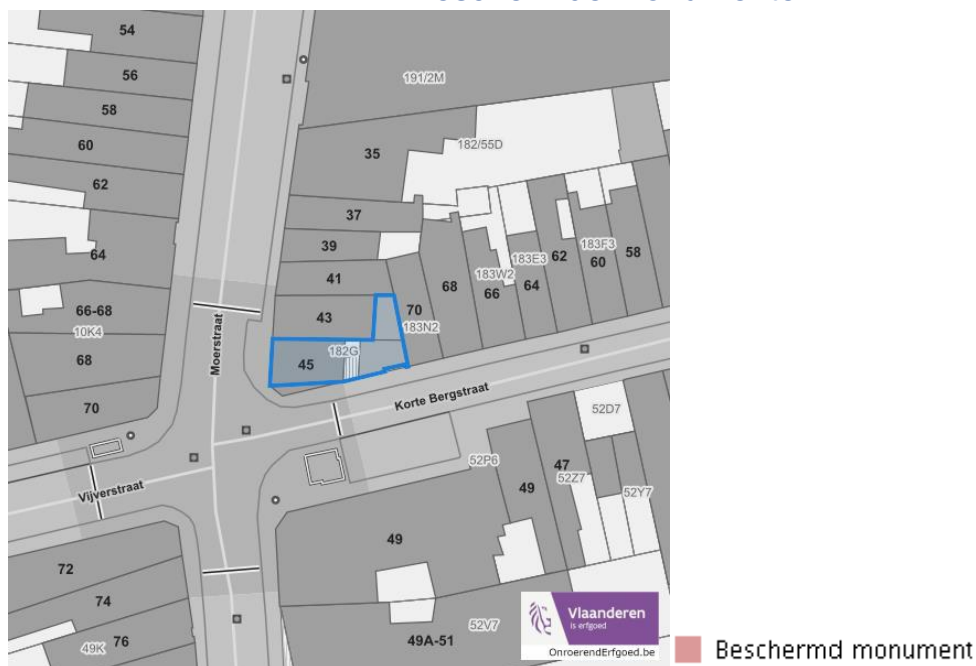


Dossier: 23-00-8469/001

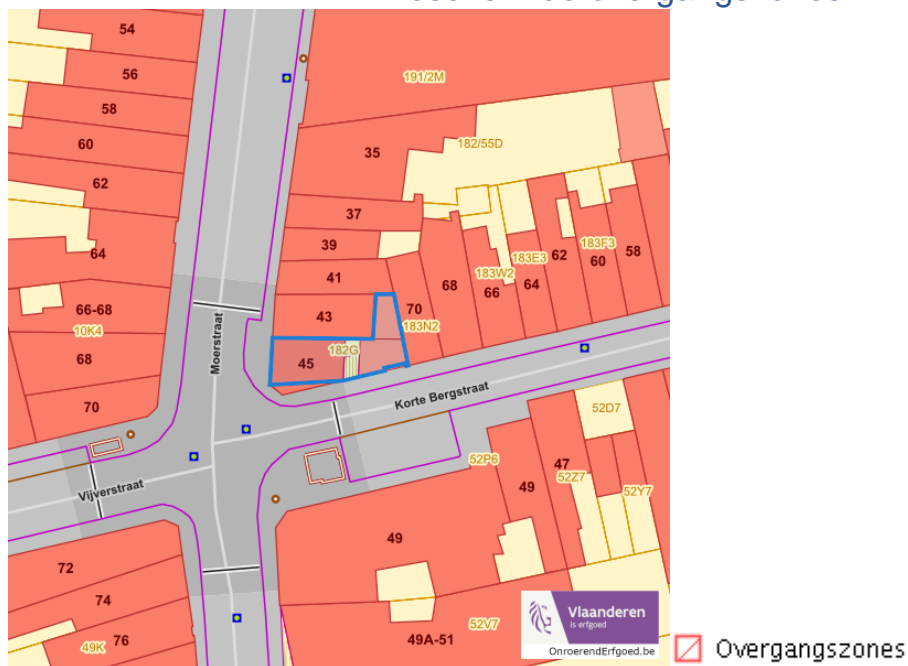
Moerstraat 45, 9230 Wetteren

Detailkaarten beschermd onroerend erfgoed pagina 2

Beschermde monumenten



Beschermde overgangszones

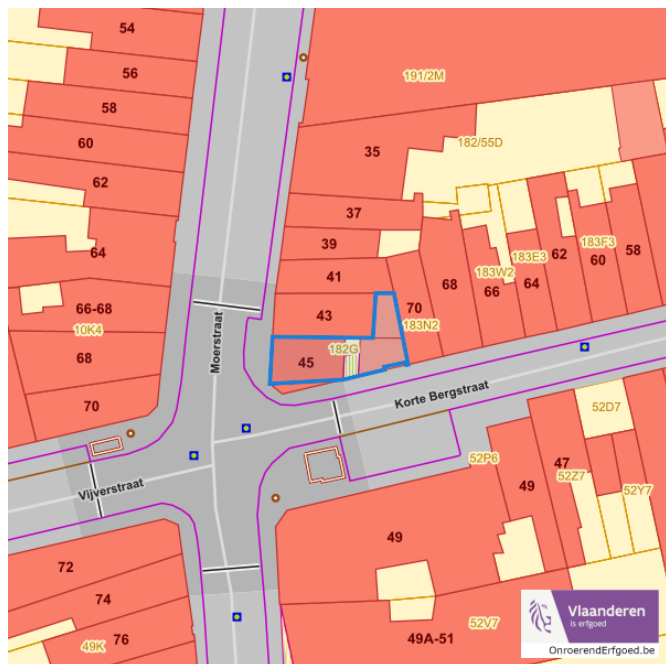



Dossier: 23-00-8469/001

Moerstraat 45, 9230 Wetteren

Detailkaarten beschermd onroerend erfgoed pagina 3

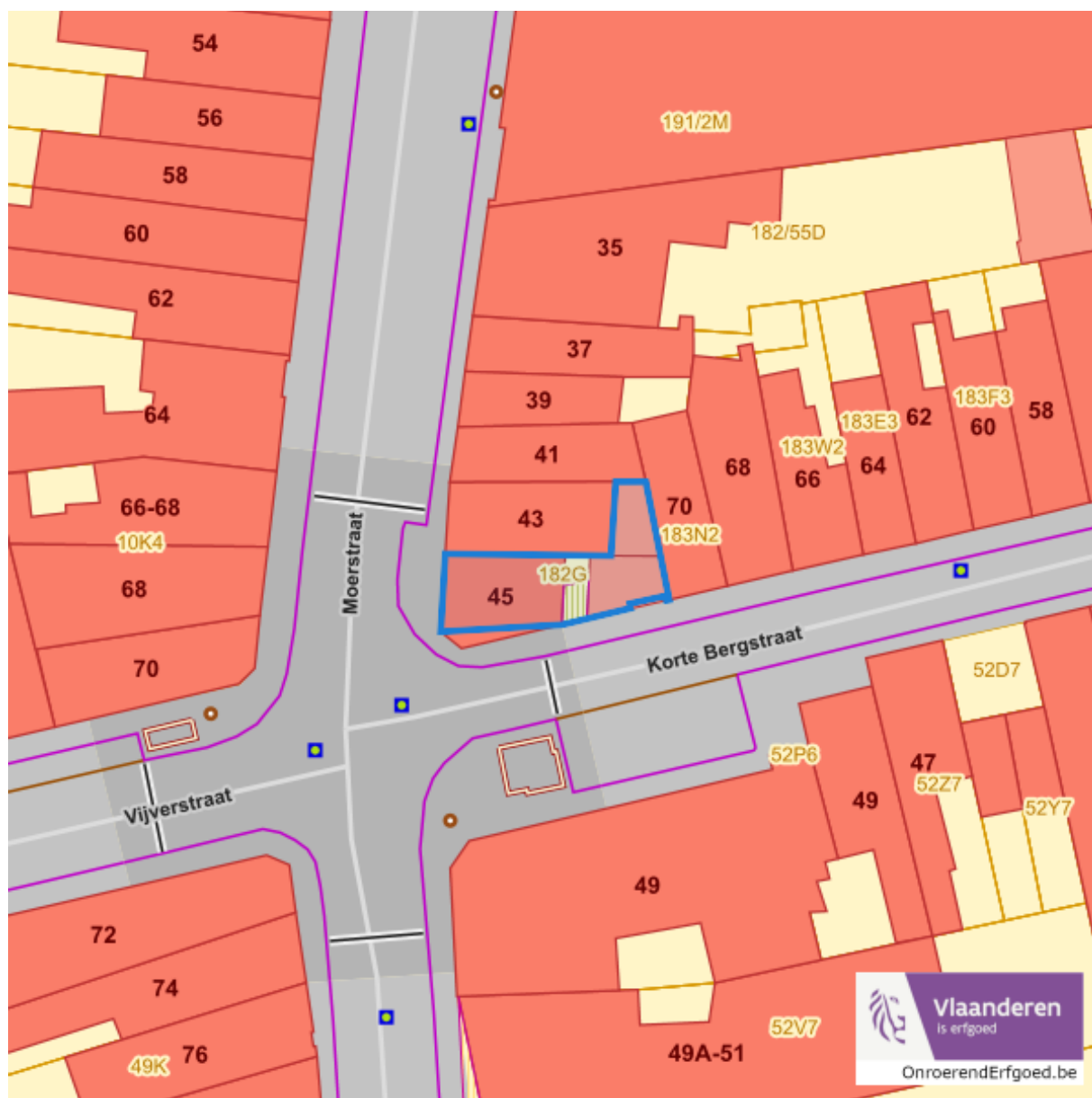
Beschermd stads en dorpsgezichten



 Beschermd stads- en dorpsgezicht

Dossier: 23-00-8469/001

Vastgestelde inventarissen

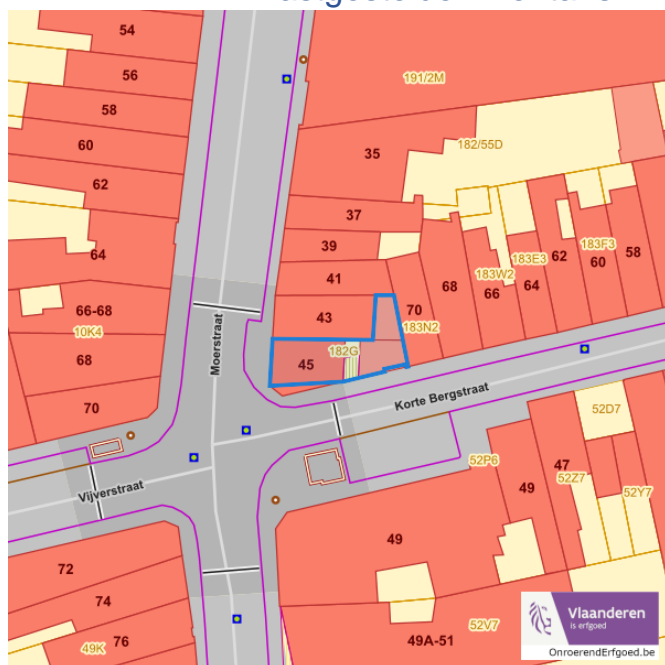


Dossier: 23-00-8469/001

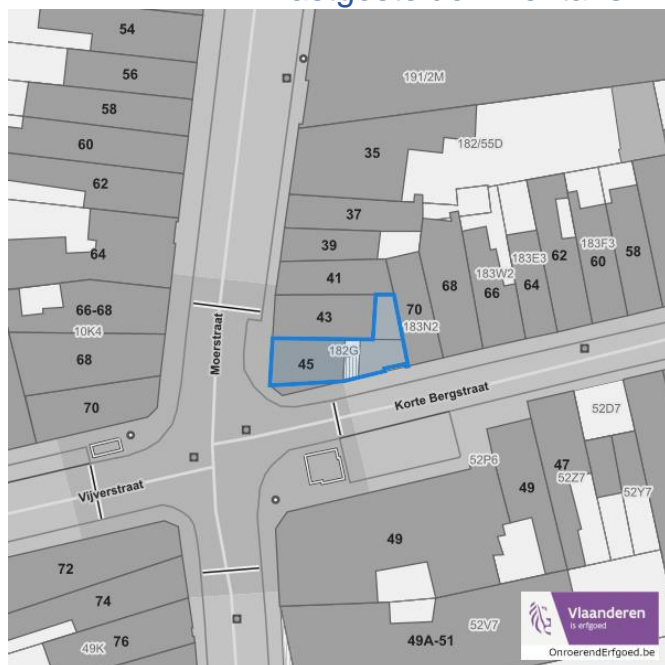
Detailkaarten vastgestelde inventarissen

Detailkaarten vastgestelde inventaris pagina 1

Vastgestelde inventaris: Archeologische zones


 Vastgestelde afgebakende archeologische zone

Vastgestelde inventaris: Bouwkundig erfgoed

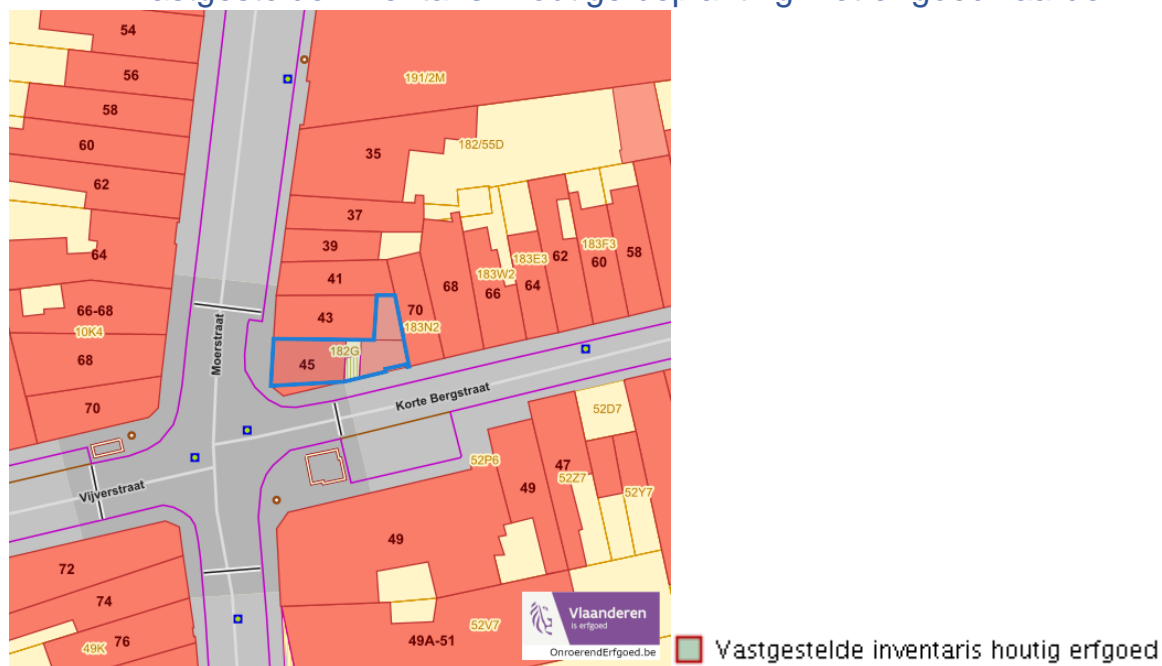

 Item uit de vastgestelde inventaris bouwkundig erfgoed

Dossier: 23-00-8469/001

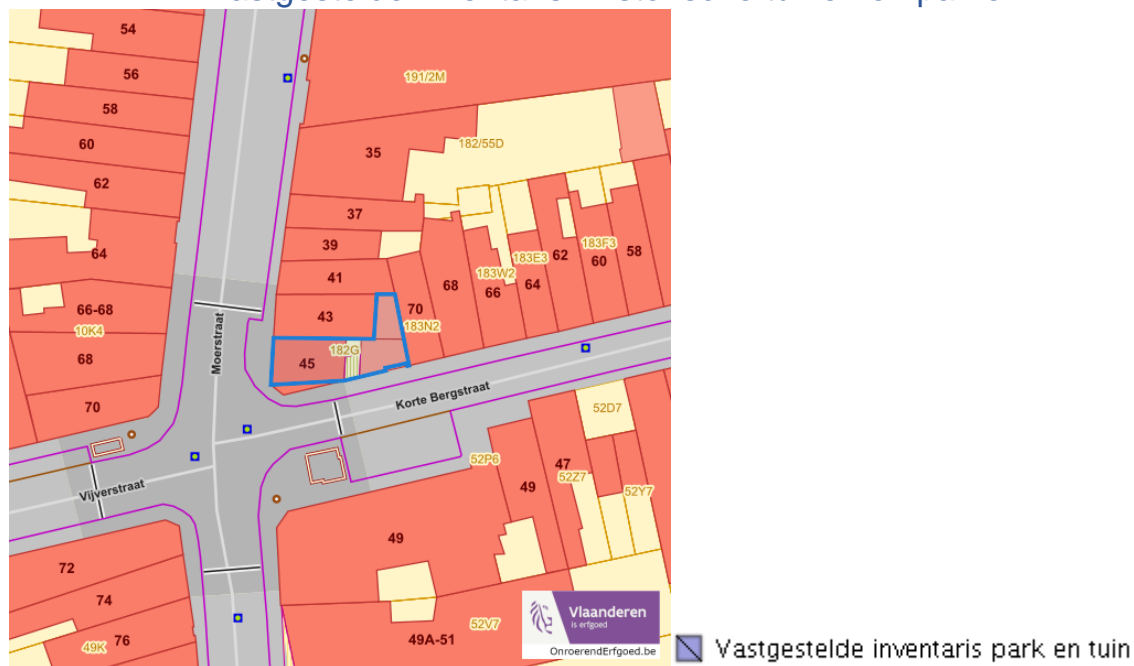
Moerstraat 45, 9230 Wetteren

Detailkaarten vastgestelde inventaris pagina 2

Vastgestelde inventaris: Houtige beplanting met erfgoedwaarde



Vastgestelde inventaris: Historische tuinen en parken

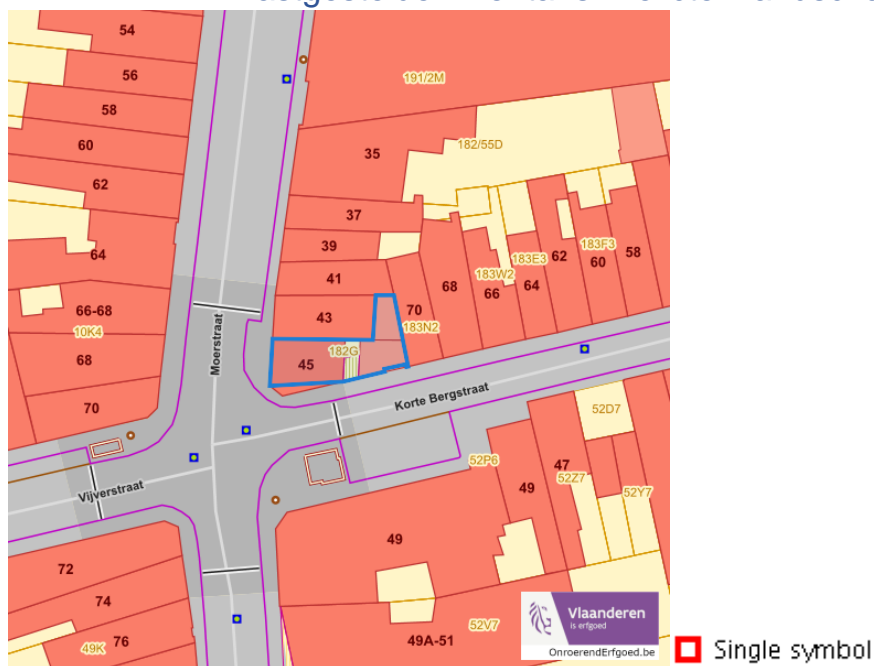


Dossier: 23-00-8469/001

Moerstraat 45, 9230 Wetteren

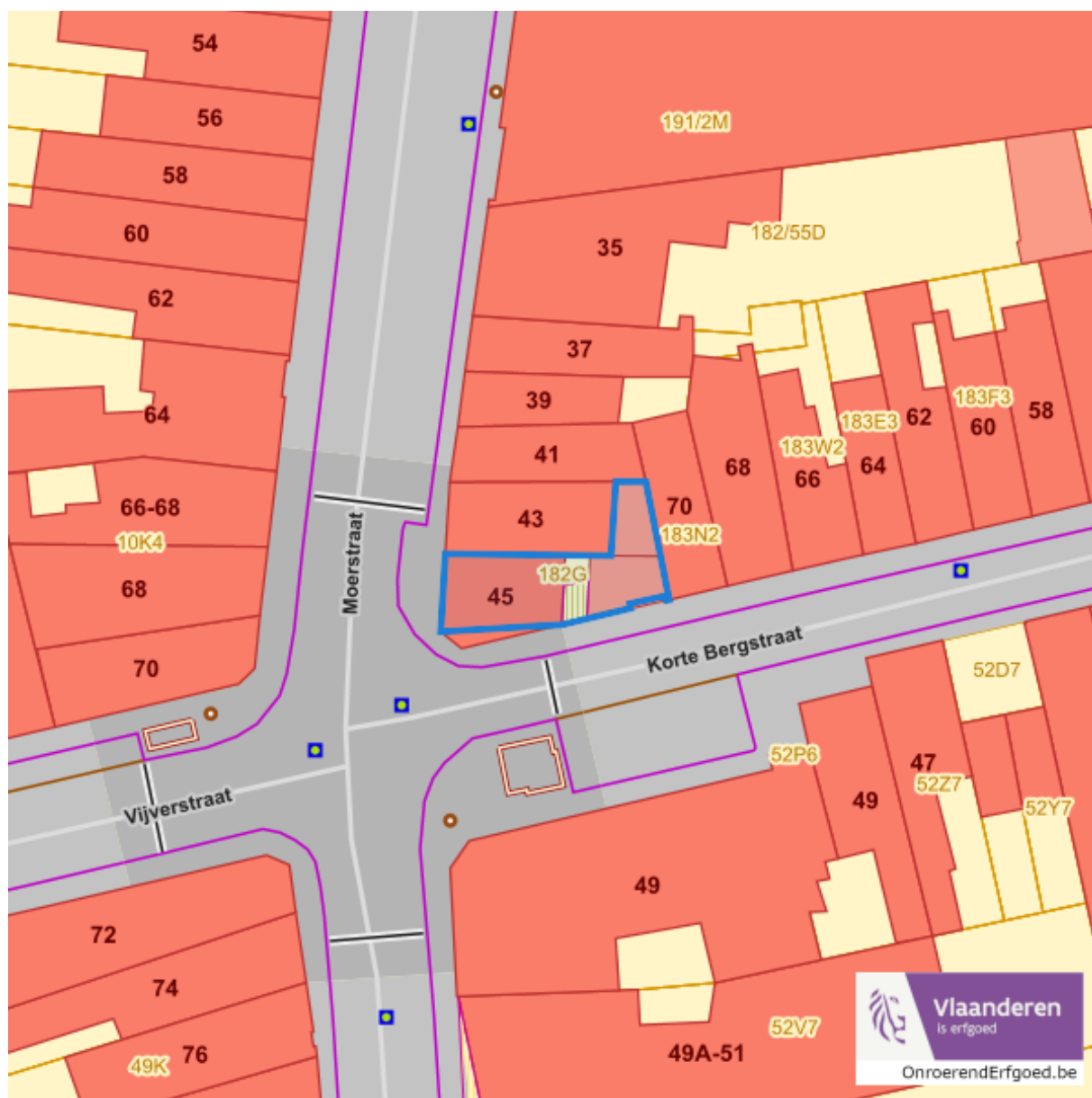
Detailkaarten vastgestelde inventaris pagina 3

Vastgestelde inventaris: Relicten landschapsatlas



Dossier: 23-00-8469/001

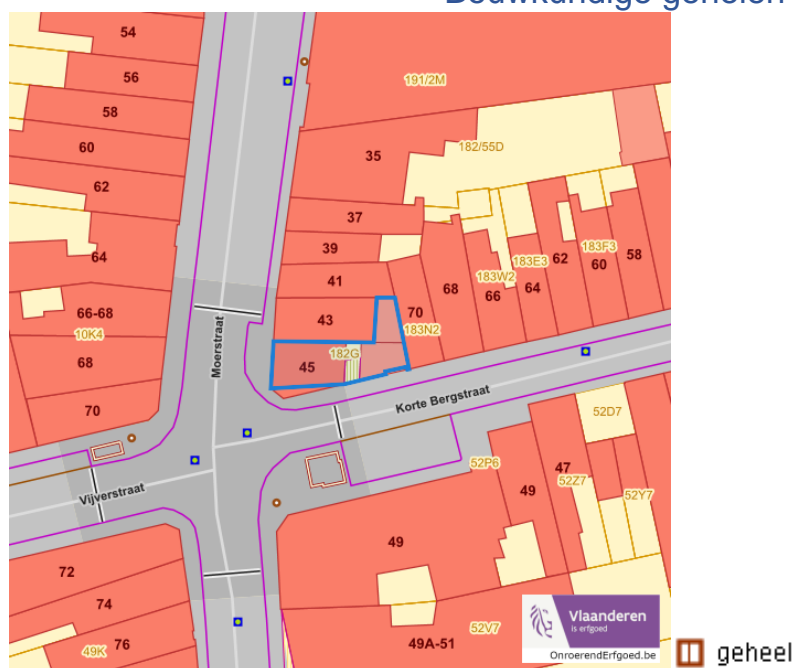
Wetenschappelijke inventarissen



Dossier: 23-00-8469/001

Detailkaarten wetenschappelijke inventarissen

Detailkaarten wetenschappelijke inventarissen pagina 1

Bouwkundige elementen**Bouwkundige gehelen**

Dossier: 23-00-8469/001

Moerstraat 45, 9230 Wetteren

Detailkaarten wetenschappelijke inventarissen pagina 2

Landschappelijke elementen



Landschappelijke gehelen



Dossier: 23-00-8469/001

Moerstraat 45, 9230 Wetteren

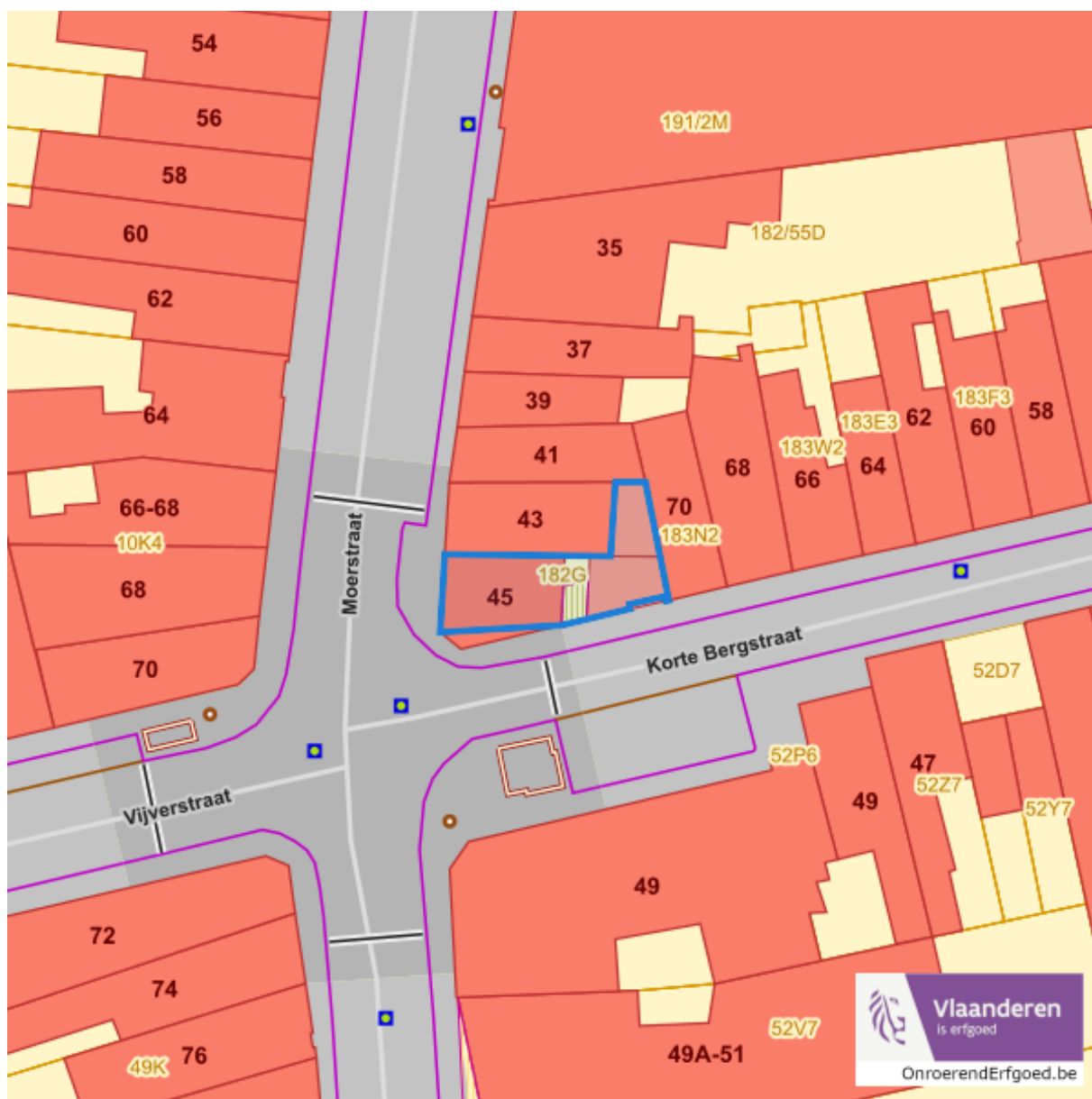
Detailkaarten wetenschappelijke inventarissen pagina 3

Archeologische gehelen



Dossier: 23-00-8469/001

Unesco werelderfgoed



Detailkaarten Unesco werelderfgoed

Unesco: Bufferzones



Unesco: Kernzones



Historische kaarten

Atlas der Buurtwegen (ca 1840)



www.geopunt.be

Dossier: 23-00-8469/001

Wonen

Woningkwaliteit



Conformiteitsattest gemeente beperkte duurtijd



Moerstraat 45, 9230 Wetteren

Conformiteitsattest gemeente verplicht



Dossier: 23-00-8469/001