

Provinciebaan, 9270 Kalken
Provinciebaan 169, 9270 Kalken

DC à la carte



Provinciebaan, 9270 Kalken
42009D1398/00D000
Provinciebaan 169, 9270 Kalken
42009D1397/00K000

Locatie
Omgeving
Kadaster
Gewestplan
Water
Natuur
Recht van voorkoop
Beschermd onroerend erfgoed
Vastgestelde inventarissen
Wetenschappelijke inventarissen
Unesco werelderfgoed
Historische kaarten
Wonen

Dossier: 24-00-8808/001

Provinciebaan, 9270 Kalken
Provinciebaan 169, 9270 Kalken

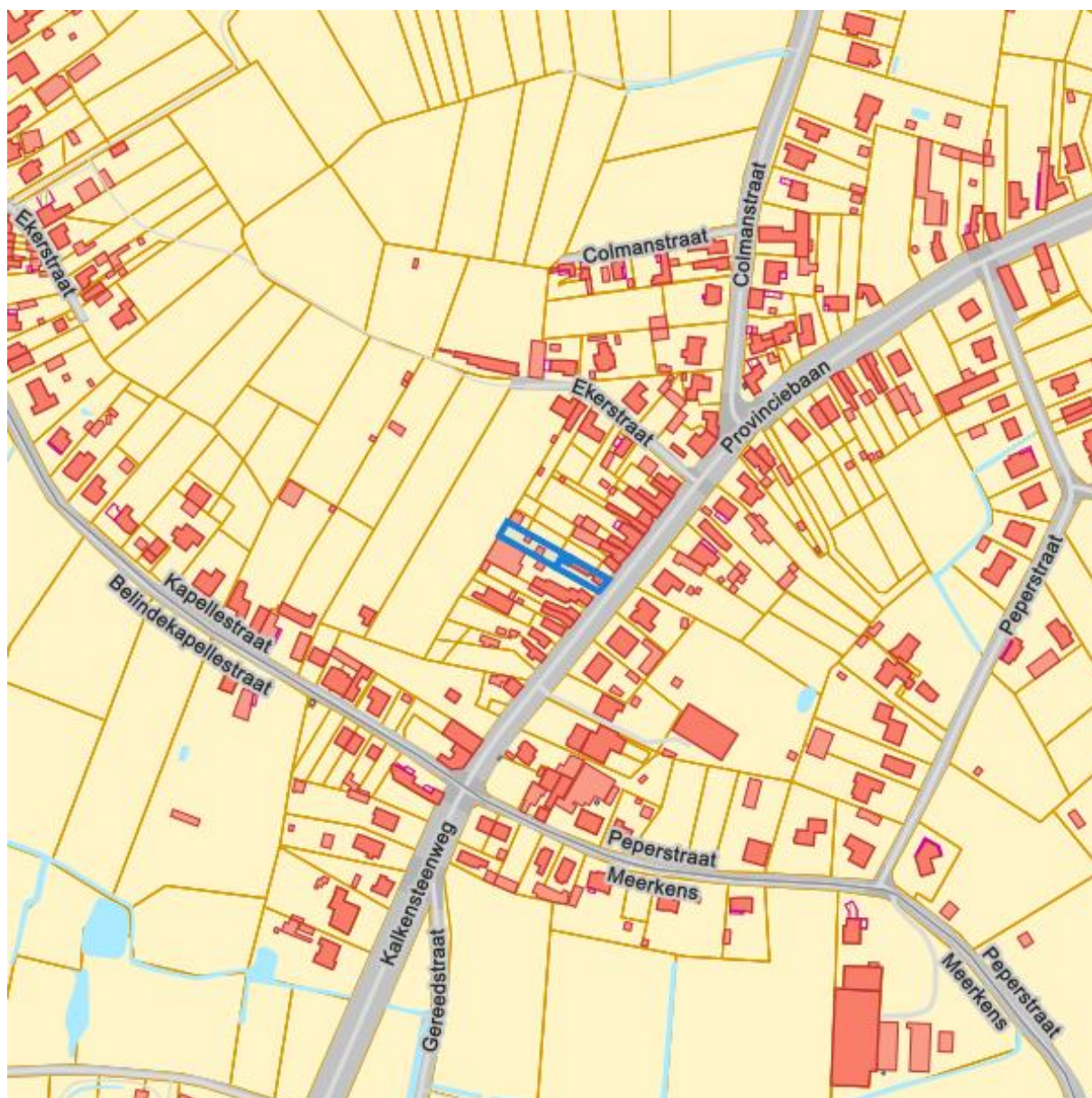
Locatie



Dossier: 24-00-8808/001

Provinciebaan, 9270 Kalken
Provinciebaan 169, 9270 Kalken

Omgeving



Dossier: 24-00-8808/001

Kadaster

Meest recente toestand



eservices.minfin.fgov.be

Provinciebaan, 9270 Kalken
Provinciebaan 169, 9270 Kalken

Fiscale toestand

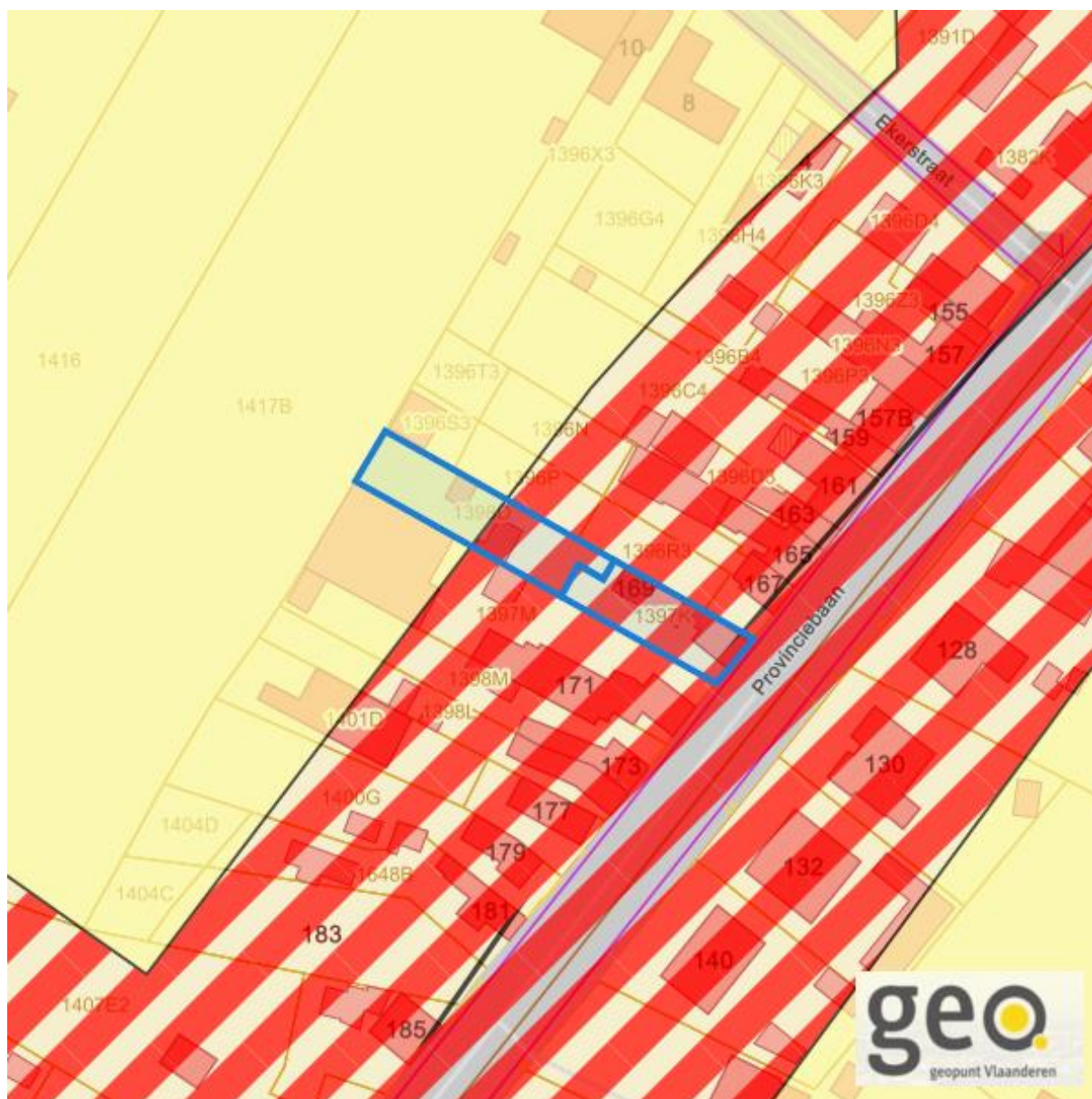


eservices.minfin.fgov.be

Dossier: 24-00-8808/001

Provinciebaan, 9270 Kalken
Provinciebaan 169, 9270 Kalken

Gewestplan



www.geopunt.be
[Gewestplan legende](#)

Dossier: 24-00-8808/001

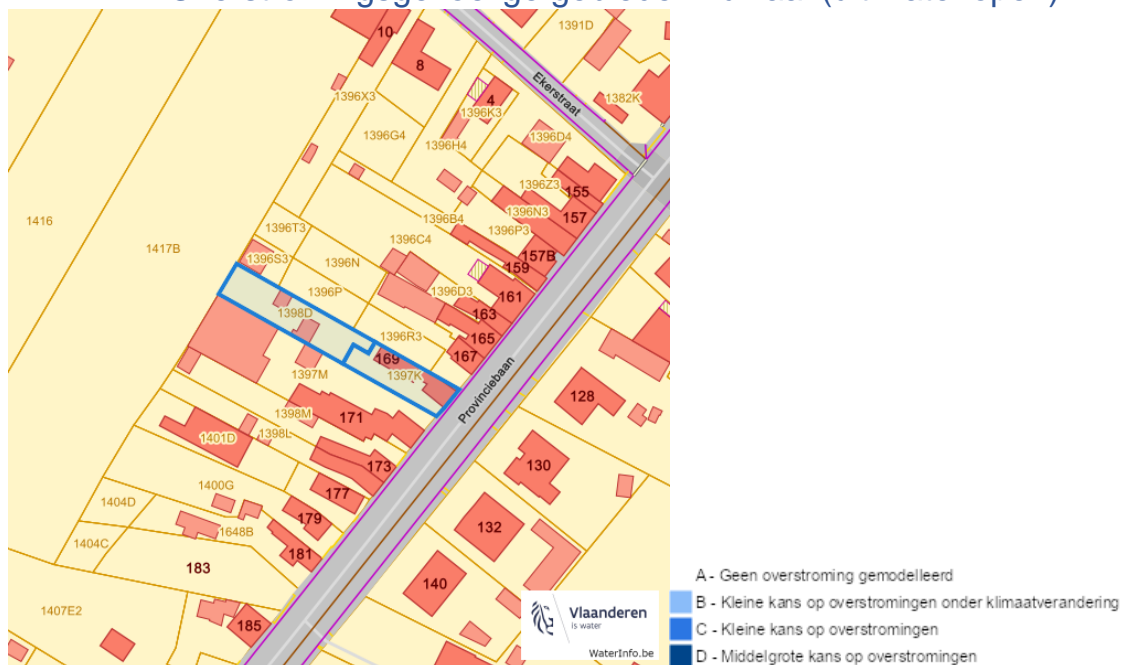
Document: DC à la carte - VLANED - DC
Kaarten: 05/08/2024 - crsqi3w7s7q1yrw6t0h5k2cb1os7px0oqhh5euca

Water

Overstromingsgevoelige gebieden pluviaal (door hevige neerslag)

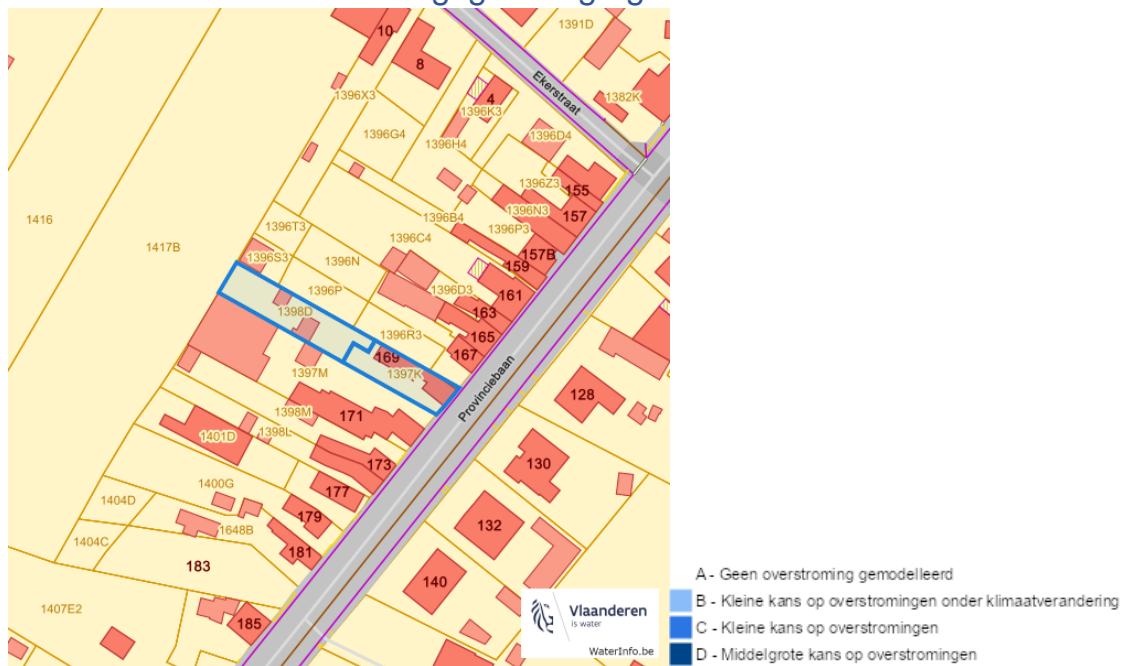


Overstromingsgevoelige gebieden fluviaal (uit waterlopen)



Provinciebaan, 9270 Kalken
 Provinciebaan 169, 9270 Kalken

Overstromingsgevoelige gebieden vanuit de zee



Signaalgebieden



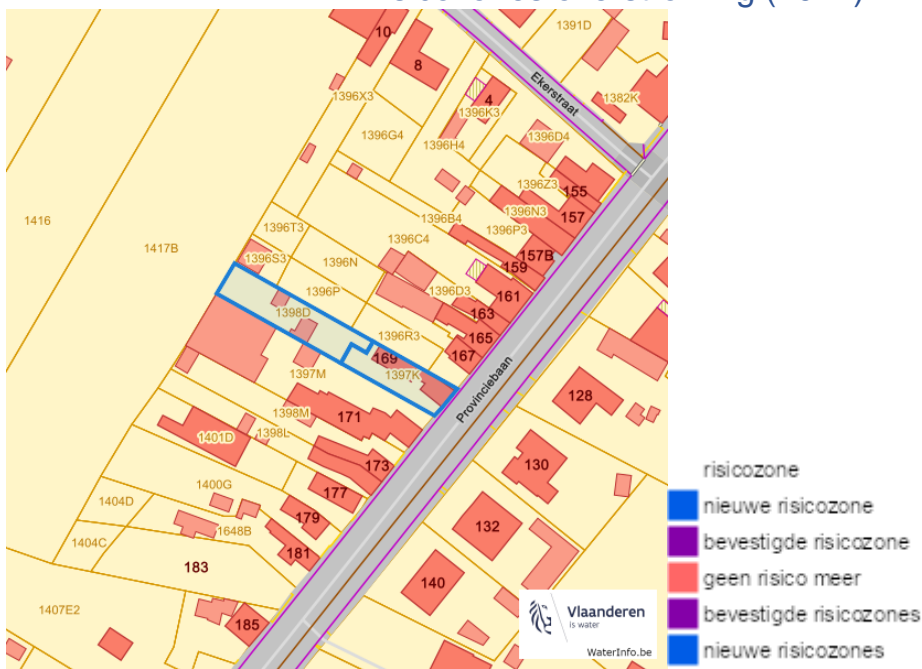
Dossier: 24-00-8808/001

Provinciebaan, 9270 Kalken
 Provinciebaan 169, 9270 Kalken

Recent overstromde gebieden (2017)



Risicozones overstrooming (2017)



Dossier: 24-00-8808/001

Provinciebaan, 9270 Kalken
Provinciebaan 169, 9270 Kalken

Van nature overstroombare gebieden



Dossier: 24-00-8808/001

Natuur

Bosreferentielaag 2000

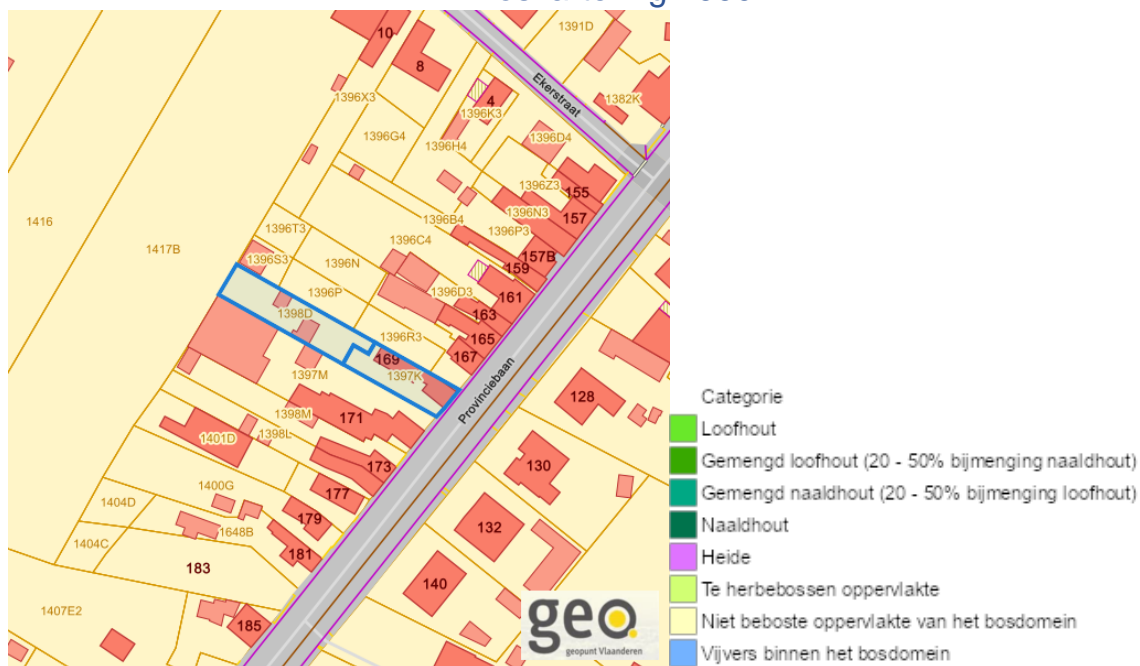


Groenkaart Vlaanderen (2021)



Provinciebaan, 9270 Kalken
 Provinciebaan 169, 9270 Kalken

Boskartering 1990



Digitale boswijzer 2021



Dossier: 24-00-8808/001

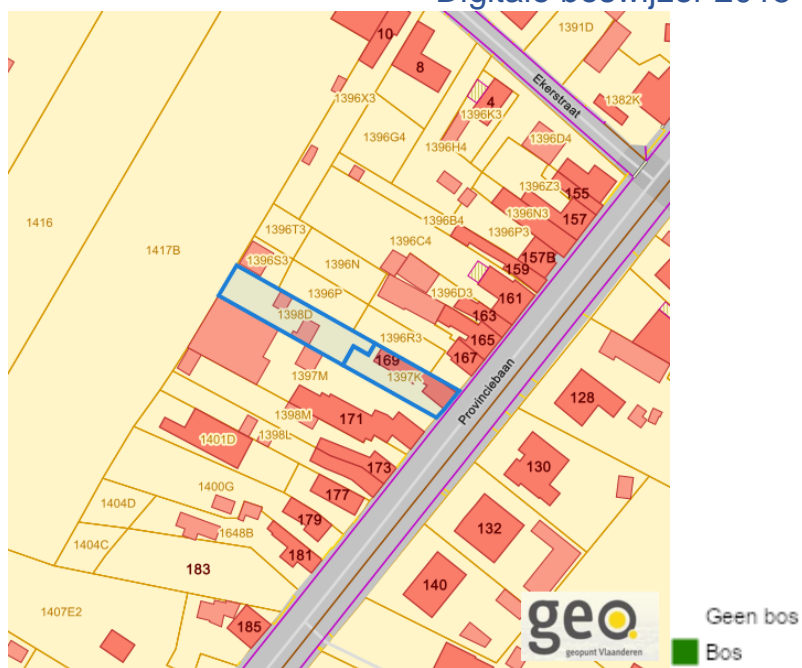
Provinciebaan, 9270 Kalken
Provinciebaan 169, 9270 Kalken

Digitale boswijzer 2018



www.geopunt.be

Digitale boswijzer 2015



www.geopunt.be

Dossier: 24-00-8808/001

Provinciebaan, 9270 Kalken
Provinciebaan 169, 9270 Kalken

Digitale boswijzer 2012



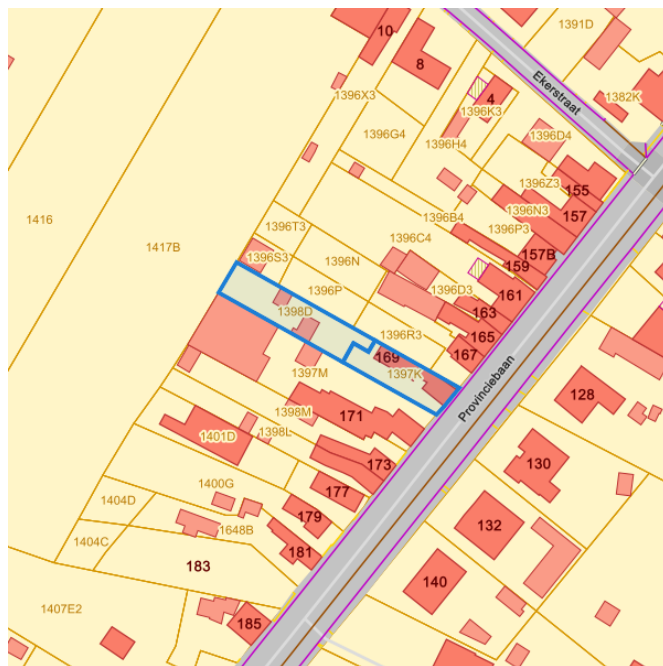
Digitale boswijzer 2009



Dossier: 24-00-8808/001

Provinciebaan, 9270 Kalken
 Provinciebaan 169, 9270 Kalken

PFAS



- Opgeheven
- Preventief ingesteld
- Locatiespecifiek vastgesteld
- Overruled door een andere zone
- Opgeheven mits gebruiksadvies
- Geen verkennend bodemonderzoek beschikbaar (geen VBO)
- Niet-PFAS-verdachte locatie
- Verkennend bodemonderzoek beschikbaar (VBO)
- geselecteerd profiel
- boring
- peilbuis
- waterbodemstaal
- staal

VEN en IVON



- Grote Eenheid Natuur
- Grote Eenheid Natuur in ontwikkeling
- Natuurverwevingsgebied

www.geopunt.be

Dossier: 24-00-8808/001

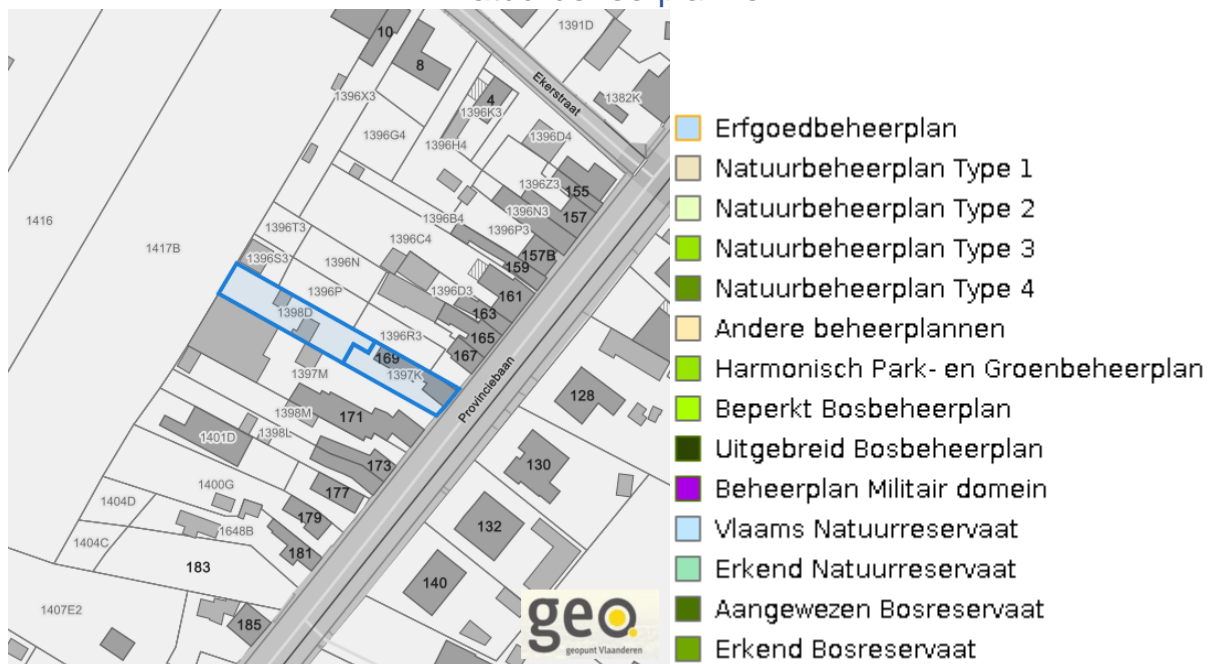
Provinciebaan, 9270 Kalken
 Provinciebaan 169, 9270 Kalken

Jachtterreinen



www.geopunt.be

Natuurbeheerplannen

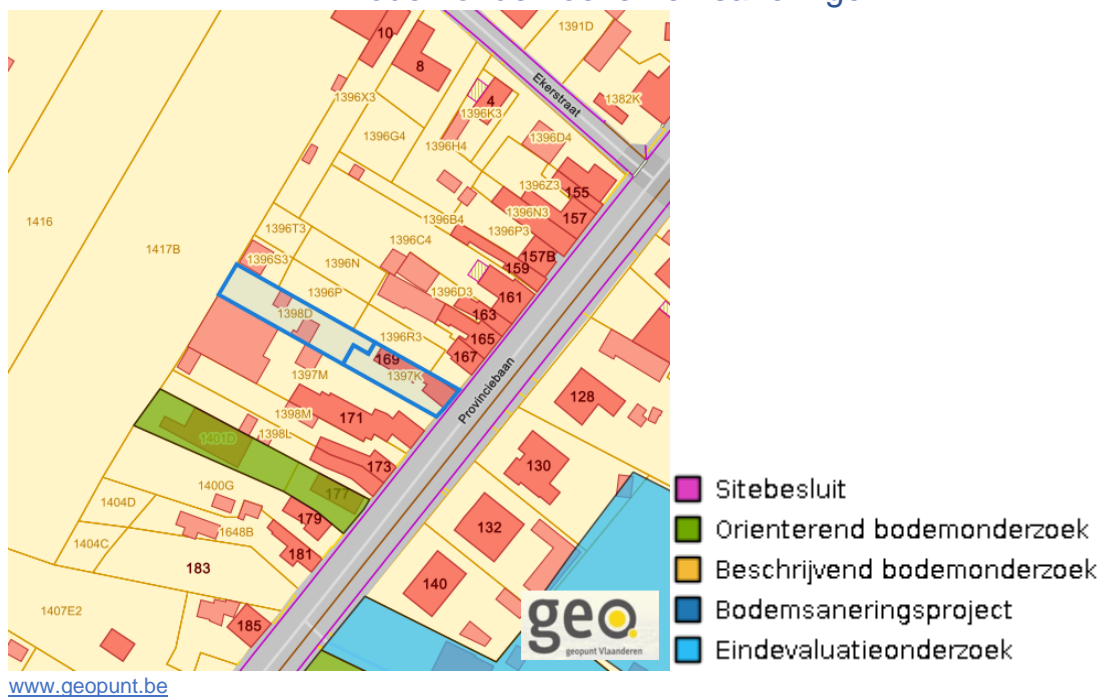


www.geopunt.be

Dossier: 24-00-8808/001

Provinciebaan, 9270 Kalken
Provinciebaan 169, 9270 Kalken

Bodemonderzoeken en saneringen



Dossier: 24-00-8808/001

Recht van voorkoop

Vlaams voorkooprecht



www.geopunt.be

Recht van voorkoop afbakening



www.geopunt.be

Dossier: 24-00-8808/001

Provinciebaan, 9270 Kalken
Provinciebaan 169, 9270 Kalken

Detailkaarten recht van voorkoop

Detailkaarten recht van voorkoop pagina 1

Rvv: Ruimtelijke ordening



Rvv: Vlaamse wooncode

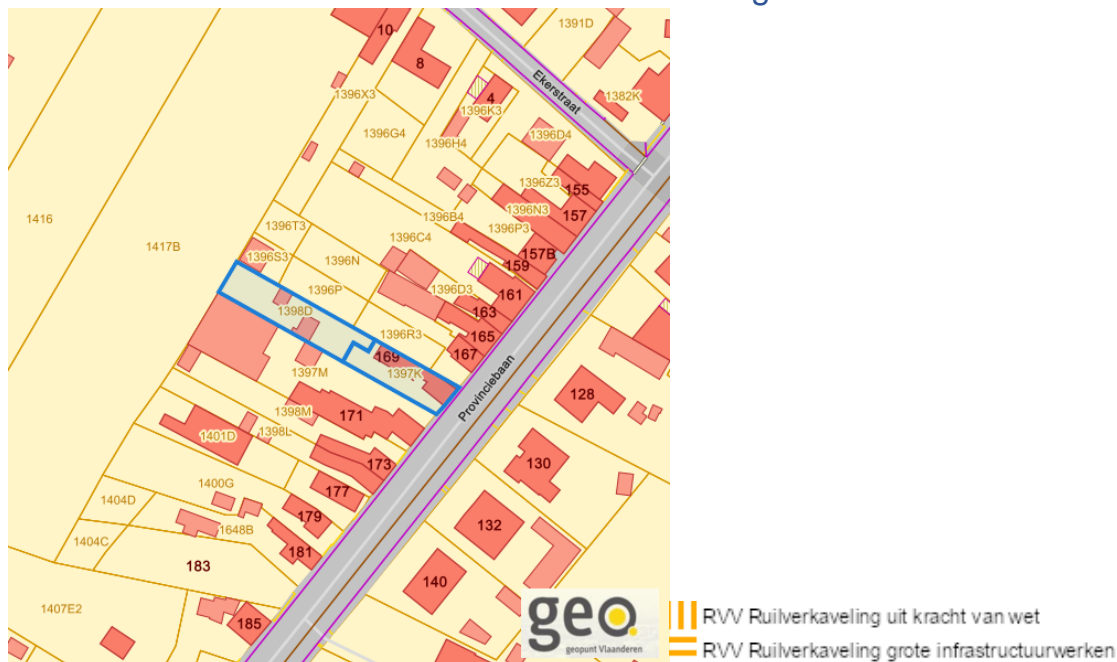


Dossier: 24-00-8808/001

Provinciebaan, 9270 Kalken
Provinciebaan 169, 9270 Kalken

Detailkaarten recht van voorkoop pagina 2

Rvv: Ruilverkaveling



www.geopunt.be

Rvv: Havengebieden



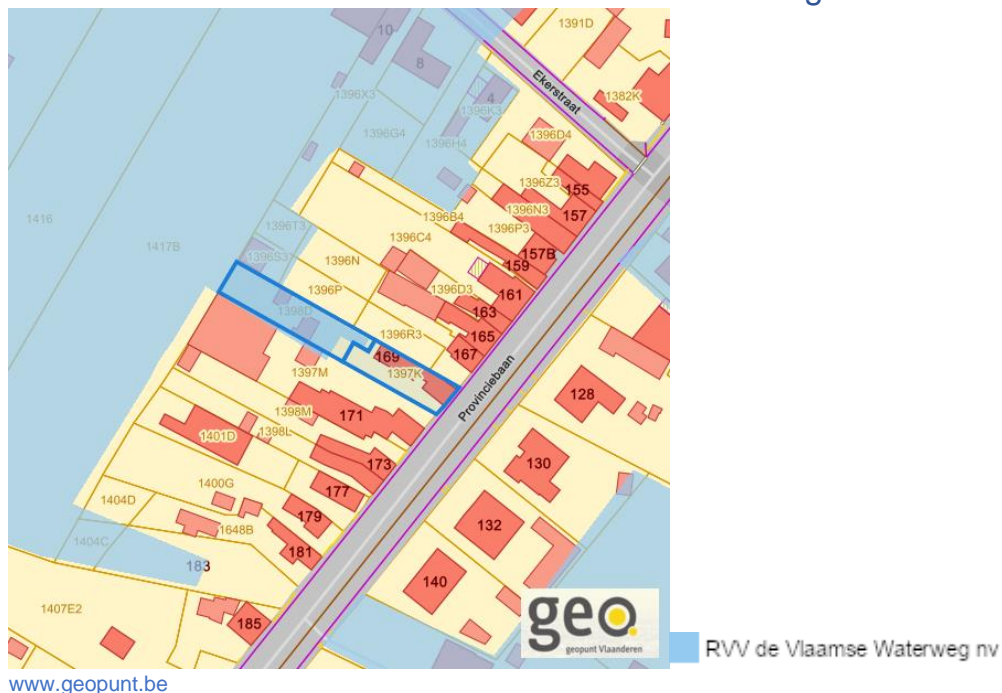
www.geopunt.be

Dossier: 24-00-8808/001

Provinciebaan, 9270 Kalken
 Provinciebaan 169, 9270 Kalken

Detailkaarten recht van voorkoop pagina 3

Rvv: de Vlaamse waterweg



Rvv: Complexe Projecten



Dossier: 24-00-8808/001

Provinciebaan, 9270 Kalken
Provinciebaan 169, 9270 Kalken

Detailkaarten recht van voorkoop pagina 4

Rvv: Oeverzones en overstromingsgebieden



www.geopunt.be

Rvv: Natuurreservaten



www.geopunt.be

Dossier: 24-00-8808/001

Provinciebaan, 9270 Kalken
Provinciebaan 169, 9270 Kalken

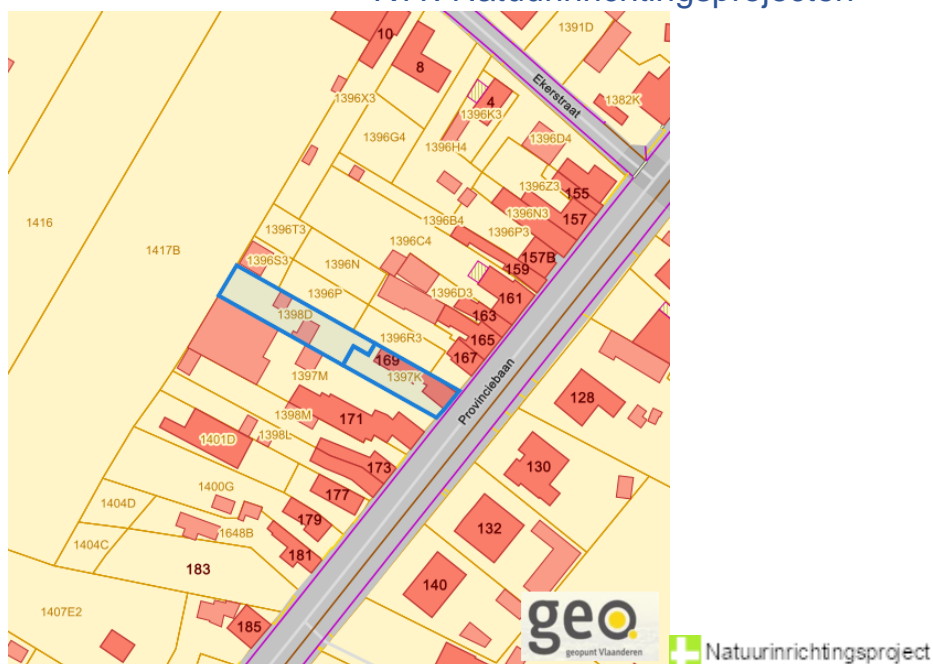
Detailkaarten recht van voorkoop pagina 5

Rvv: Landinrichtingsplan en inrichtingsnota



www.geopunt.be

Rvv: Natuurinrichtingsprojecten



www.geopunt.be

Dossier: 24-00-8808/001

Provinciebaan, 9270 Kalken
Provinciebaan 169, 9270 Kalken

Detailkaarten recht van voorkoop pagina 6

Rvv: Vlaams Ecologisch Network



Rvv: Speciale beschermingszones natuur

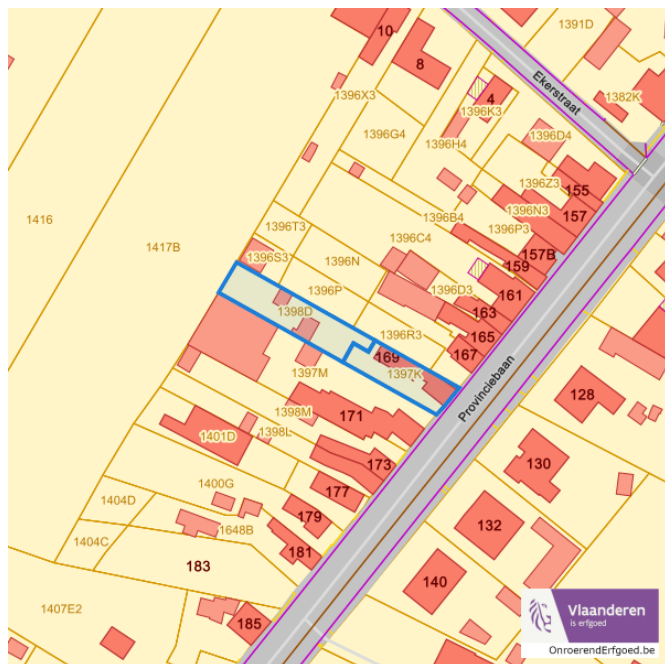


Dossier: 24-00-8808/001

Detailkaarten beschermd onroerend erfgoed

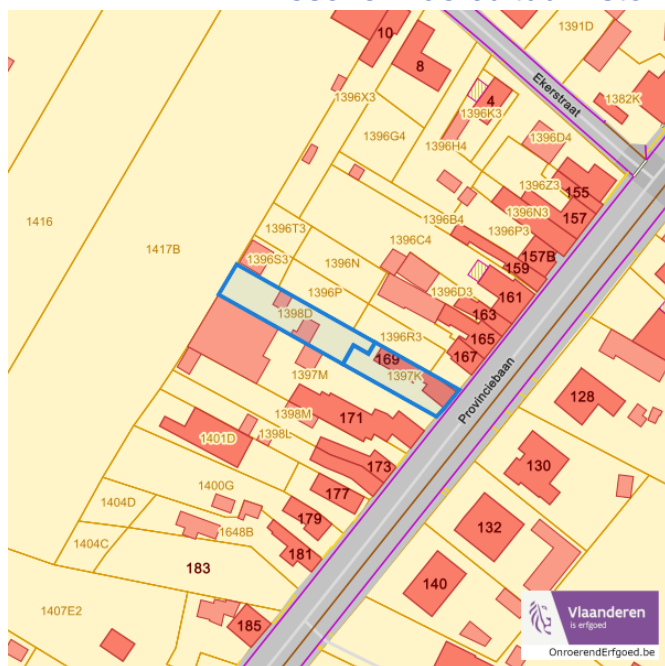
Detailkaarten beschermd onroerend erfgoed pagina 1

Beschermden archeologische sites



■ Beschermden archeologische site

Beschermden cultuurhistorische landschappen



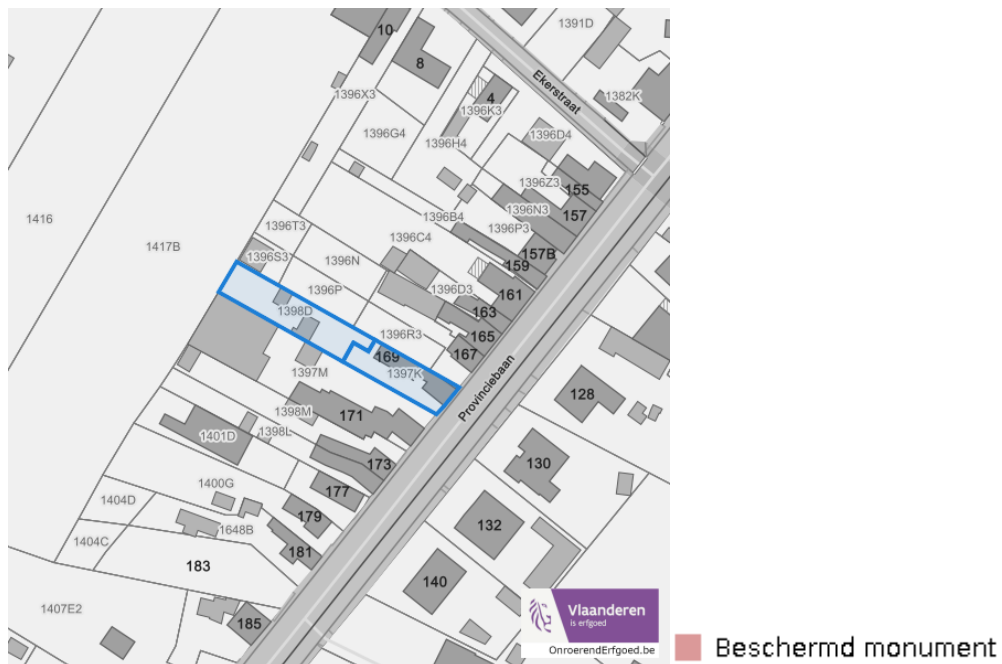
■ Beschermd landschap

Dossier: 24-00-8808/001

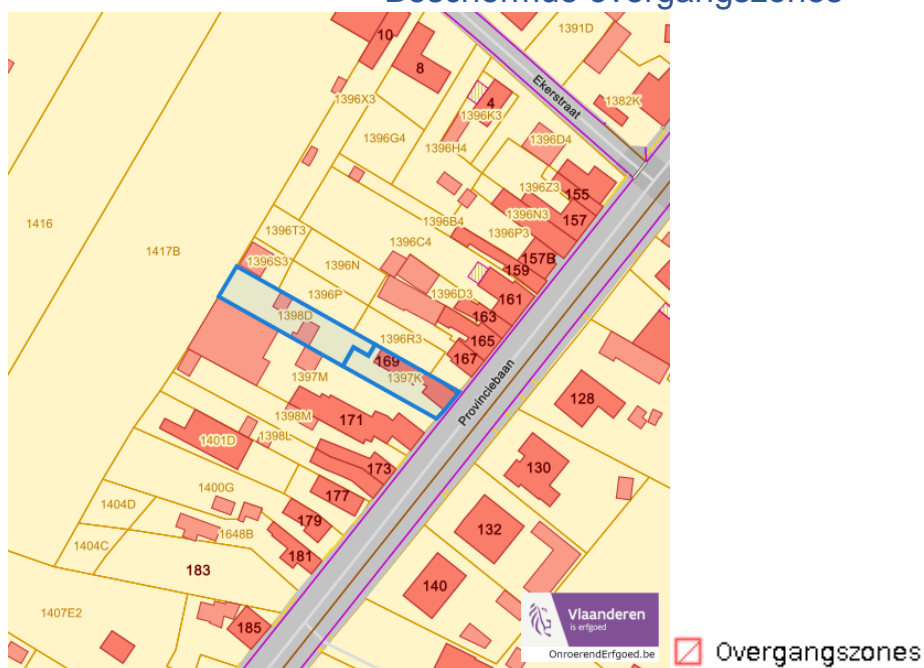
Provinciebaan, 9270 Kalken
 Provinciebaan 169, 9270 Kalken

Detailkaarten beschermd onroerend erfgoed pagina 2

Beschermd monumenten



Beschermd overgangszones



Dossier: 24-00-8808/001

Provinciebaan, 9270 Kalken
Provinciebaan 169, 9270 Kalken

Detailkaarten beschermd onroerend erfgoed pagina 3

Beschermd stads en dorpsgezichten

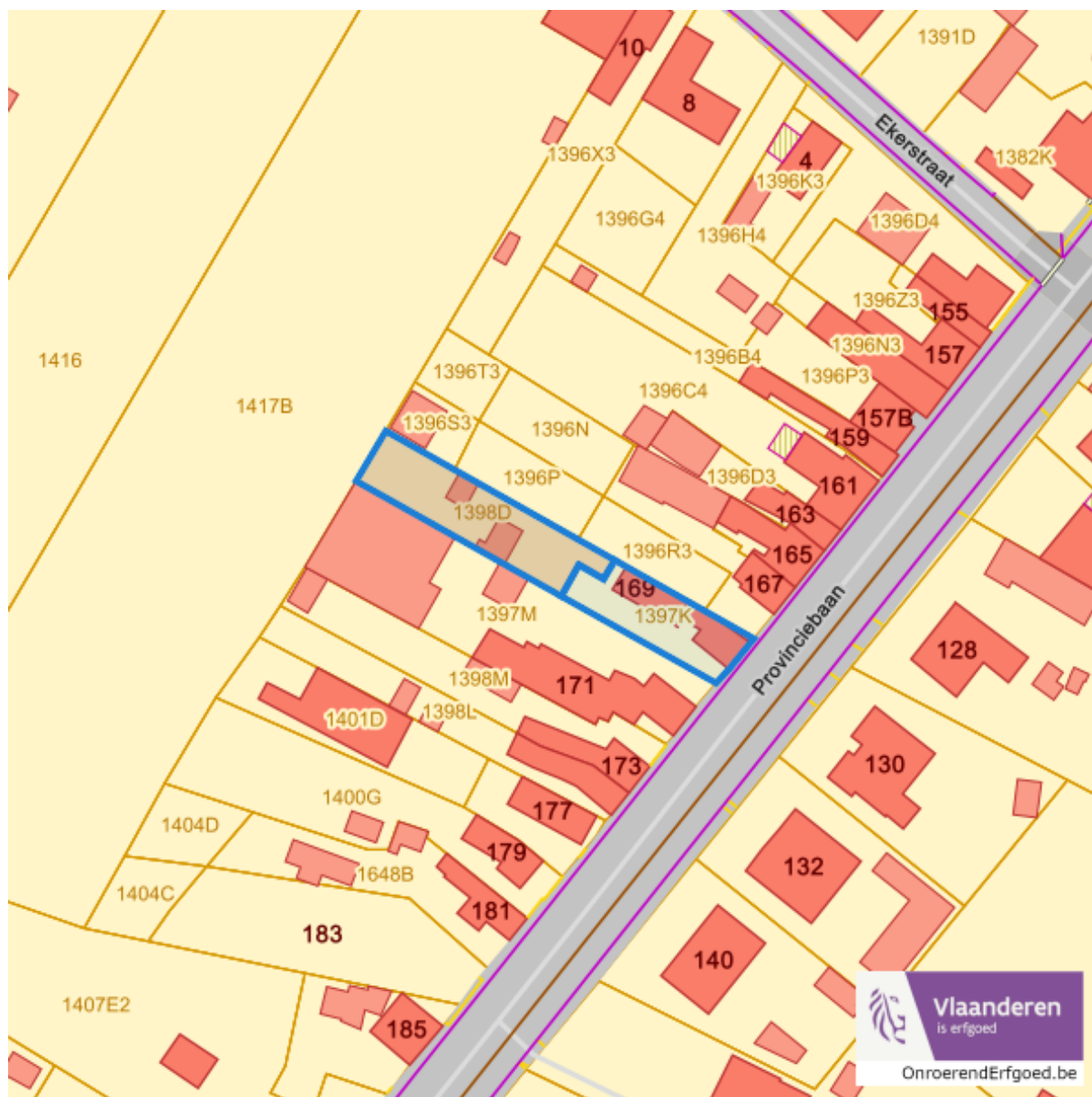


■ Beschermd stads- en dorpsgezicht

Dossier: 24-00-8808/001

Provinciebaan, 9270 Kalken
Provinciebaan 169, 9270 Kalken

Vastgestelde inventarissen

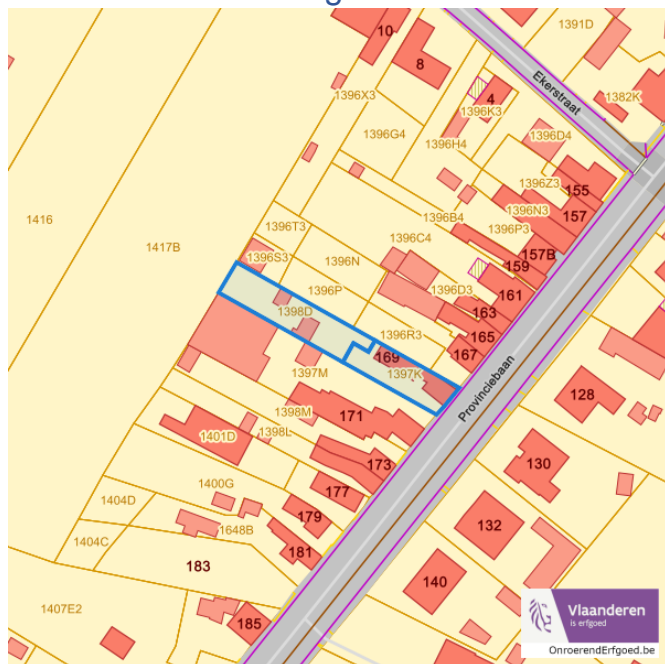


Dossier: 24-00-8808/001

Detailkaarten vastgestelde inventarissen

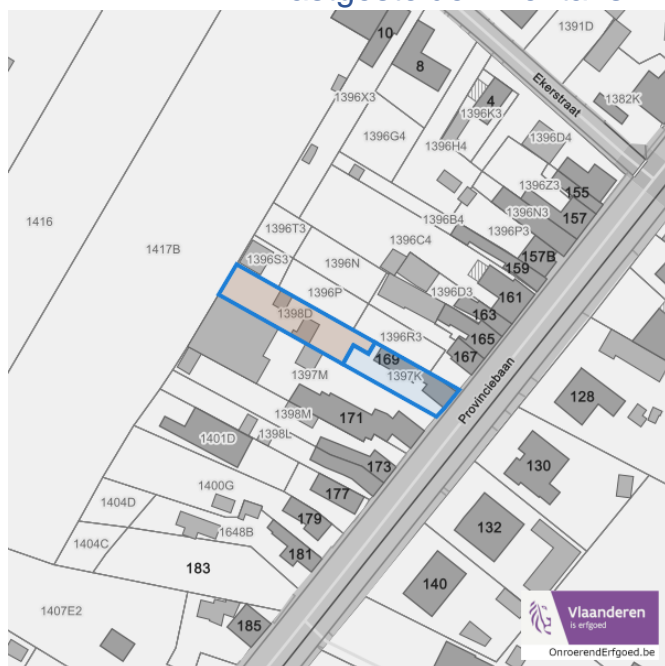
Detailkaarten vastgestelde inventaris pagina 1

Vastgestelde inventaris: Archeologische zones



Vastgestelde afgebakende archeologische zone

Vastgestelde inventaris: Bouwkundig erfgoed



Item uit de vastgestelde inventaris bouwkundig erfgoed

Dossier: 24-00-8808/001

Provinciebaan, 9270 Kalken
Provinciebaan 169, 9270 Kalken

Dossier: 24-00-8808/001

Provinciebaan, 9270 Kalken
 Provinciebaan 169, 9270 Kalken

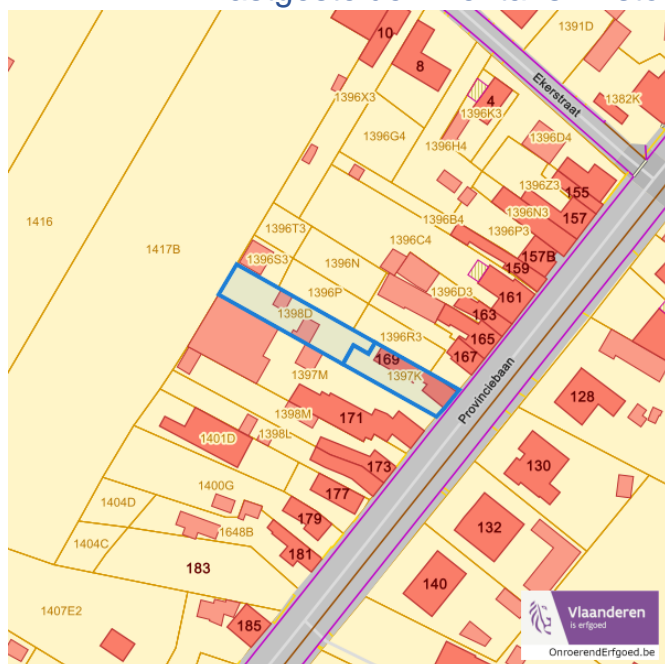
Detailkaarten vastgestelde inventaris pagina 2


Vastgestelde inventaris: Houtige beplanting met erfgoedwaarde



 Vastgestelde inventaris houtig erfgoed

Vastgestelde inventaris: Historische tuinen en parken



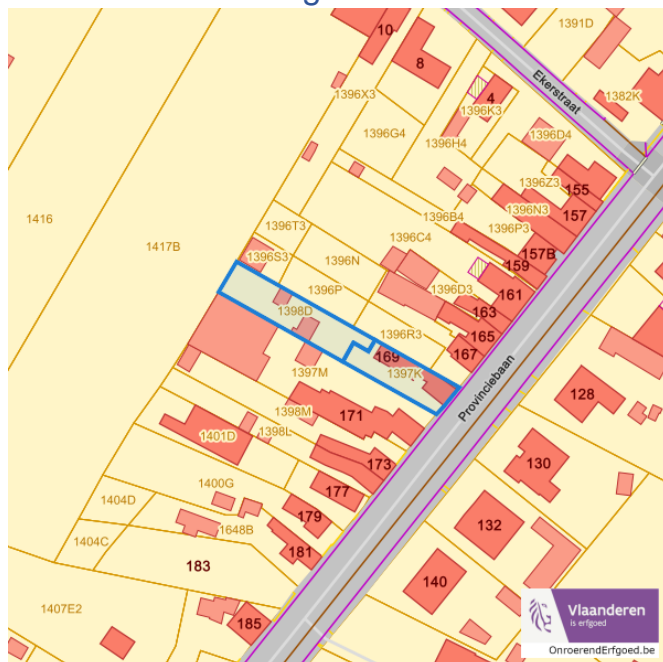
 Vastgestelde inventaris park en tuin

Dossier: 24-00-8808/001

Provinciebaan, 9270 Kalken
Provinciebaan 169, 9270 Kalken

Detailkaarten vastgestelde inventaris pagina 3

Vastgestelde inventaris: Relicten landschapsatlas

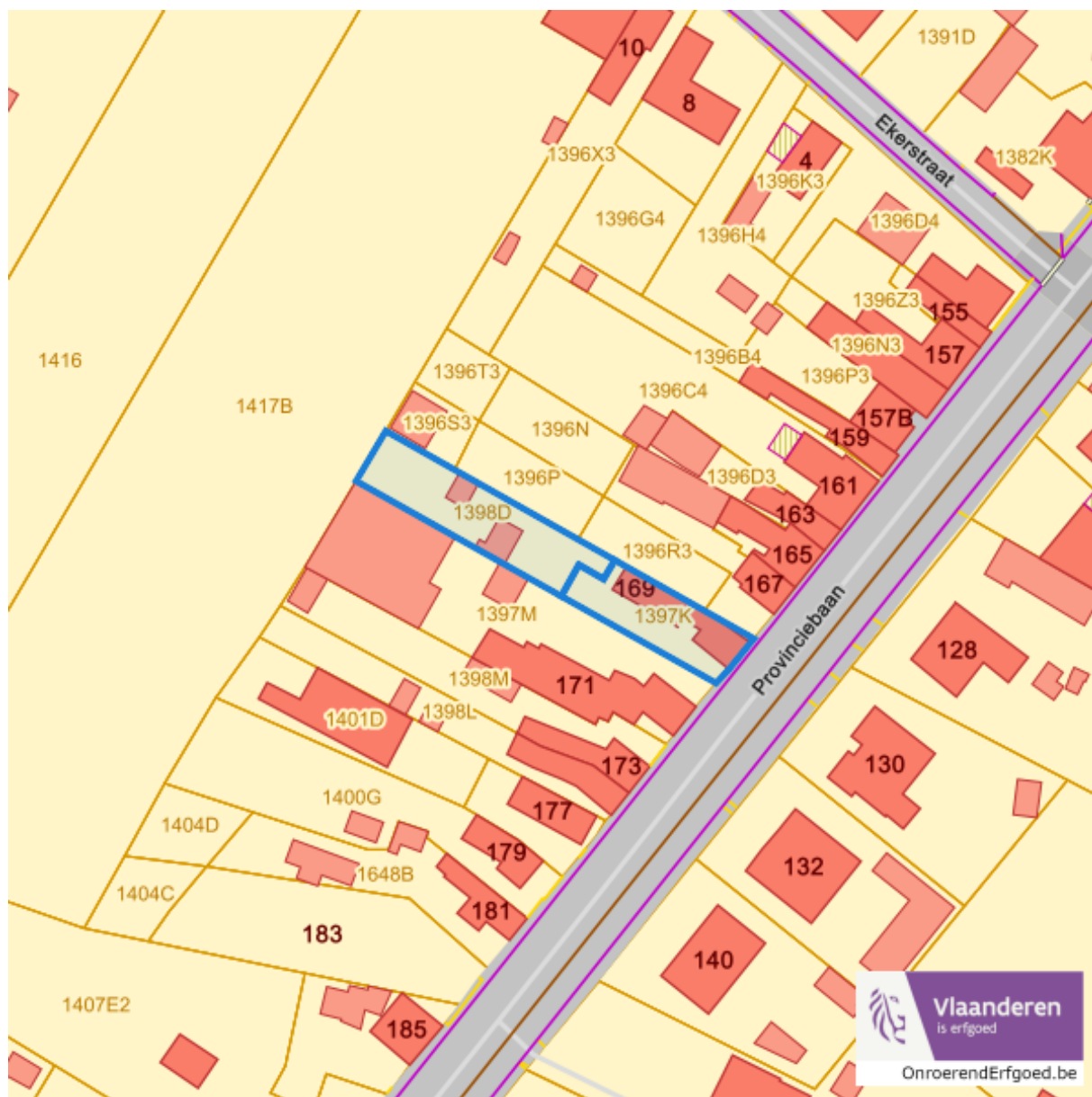


Single symbol

Dossier: 24-00-8808/001

Provinciebaan, 9270 Kalken
Provinciebaan 169, 9270 Kalken

Wetenschappelijke inventarissen



Dossier: 24-00-8808/001

Detailkaarten wetenschappelijke inventarissen

Detailkaarten wetenschappelijke inventarissen pagina 1

Bouwkundige elementen



Archeologische gehelen



Dossier: 24-00-8808/001

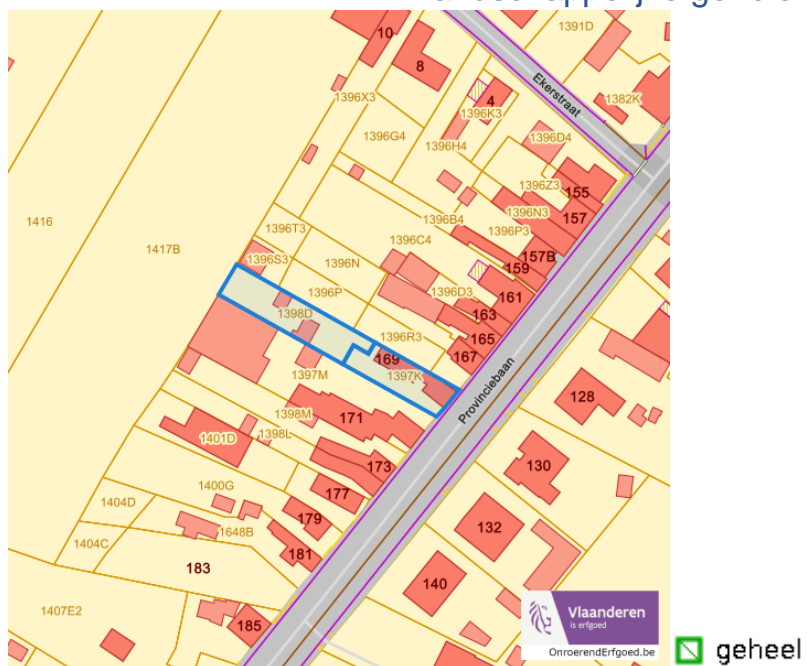
Provinciebaan, 9270 Kalken
 Provinciebaan 169, 9270 Kalken

Detailkaarten wetenschappelijke inventarissen pagina 2

Landschappelijke elementen



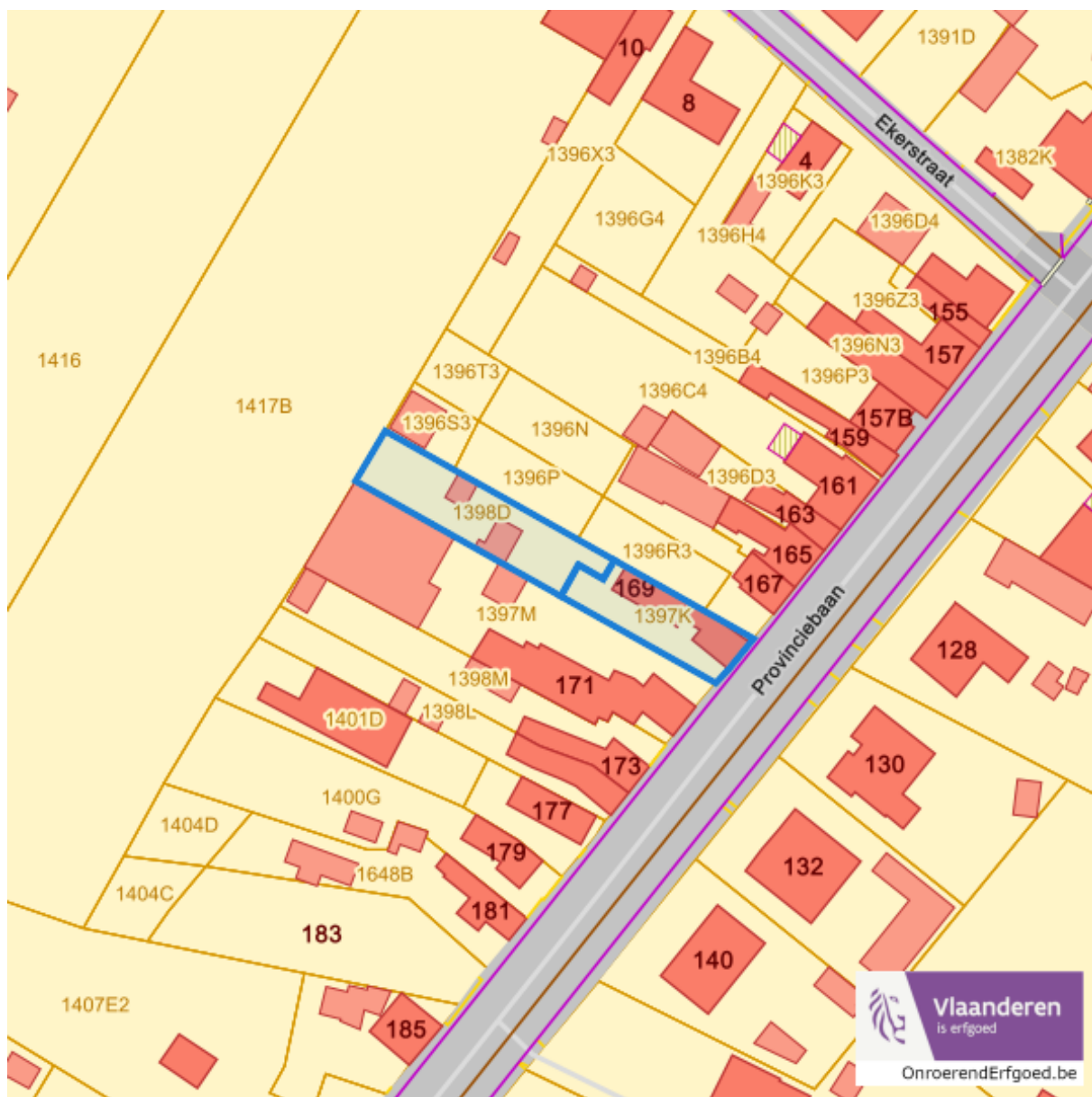
Landschappelijke gehelen



Dossier: 24-00-8808/001

Provinciebaan, 9270 Kalken
Provinciebaan 169, 9270 Kalken

Unesco werelderfgoed



Dossier: 24-00-8808/001

Detailkaarten Unesco werelderfgoed

Unesco: Bufferzones



Unesco: Kernzones



Historische kaarten

Atlas der Buurtwegen (ca 1840)

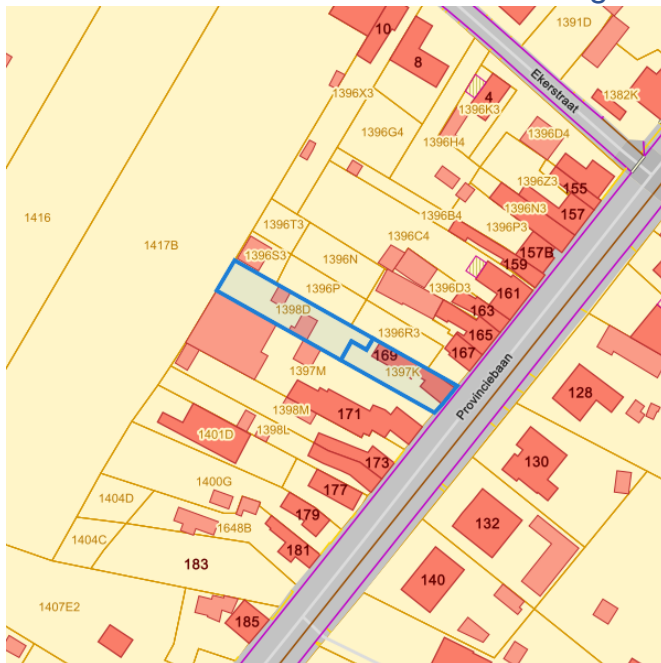


www.geopunt.be

Dossier: 24-00-8808/001

Wonen

Woningkwaliteit



- Woningen met een conformiteitsattest
- Panden met een herstelvordering
- Vlaamse inventaris van ongeschikte en onbewoonbare woningen

www.geopunt.be

Conformiteitsattest gemeente beperkte duurtijd



Conformiteitsattest beperkte duurtijd

- Nee
- Ja



www.geopunt.be

Provinciebaan, 9270 Kalken
Provinciebaan 169, 9270 Kalken

Conformiteitsattest gemeente verplicht

