



# Application Cigale

Mon nom / organisme :

SPW



## CadmapSearchService

### Taxation des bénéfices résultant d'une révision du plan de secteur

Périmètres soumis à la taxation des bénéfices résultant de la planification


 Périmètres soumis à la taxation des bénéfices résultant de la planification

### Risques géologiques et miniers, zones de consultation


Présence de carrières souterraines

 Présence de carrières souterraines


Présence de puits de mines

 Présence de puits de mines


Présence potentielle d'anciens puits de mines

 Présence potentielle d'anciens puits de mines

Présence de minières de fer

 Présence de minières de fer

Présence de karst

 Présence de karst

### IGN 10.000 (Top 10R - Reclassify) (Aléa 2020)

#### Lutte contre les inondations

Emprise des ouvrages de protection contre les inondations

 Emprise

#### Cartographie de l'aléa d'inondation (en vigueur)

Aléa d'inondation par débordement de cours d'eau et par ruissellement

Aléa d'inondation par débordement et ruissellement – version raster, échelles inférieures au 1:

Aléa très faible

Aléa faible

Aléa moyen

Aléa élevé

Aléa d'inondation par débordement et ruissellement, échelles comprises entre le 1:25.000 et le







 110 : Aléa faible par débordement

 120 : Aléa moyen par débordement

 130 : Aléa élevé par débordement



# Application Cigale

-  210 : Aléa faible par ruissellement
-  220 : Aléa moyen par ruissellement
-  230 : Aléa élevé par ruissellement
-  310 : Aléa faible par débordement & ruissellement
-  320 : Aléa moyen par débordement & ruissellement
-  330 : Aléa élevé par débordement & ruissellement

## Cartes PDF officielles

Trames des cartes PDF au 1:10 000e de l'aléa d'inondation par débordement et par

Trames des cartes PDF au 1:10 000e de l'aléa d'inondation par débordement et par

Trames des cartes PDF au 1:40 000e de l'aléa d'inondation par débordement et par

Trames des cartes PDF au 1:40 000e de l'aléa d'inondation par débordement et par

## Ponts et viaducs (IGN Top 10V) (Aléa 2020)

Top 10R - Reclassify (IGN)

- 0
-  1
-  2
-  3
-  4
-  5
-  6
-  7
-  8
-  9
-  10
-  11
-  12
-  13
-  14
-  15
-  16




# Application Cigale

- 17
- 18
- 19
- 20
- 21
- 22
- 23
- 24
- 25
- 26
- 27
- 28
- 29
- 30
- 31
- 32
- 33
- 34
- 35
- 36
- 37
- 38
- 39
- 40
- 41
- 42
- 43
- 44
- 45
- 46



# Application Cigale

-  47
-  48
-  49
-  50
-  51
-  52
-  53
-  54
-  55
-  56
-  57
-  58
-  59
-  60
-  61
-  62
-  63
-  64
-  65
-  66
-  67
-  68
-  69
-  70
-  71
-  72
-  73
-  74
-  75
-  76



# Application Cigale

- 77
- 78
- 79
- 80
- 81
- 82
- 83
- 84
- 85
- 86
- 87
- 88
- 89
- 90
- 91
- 92
- 93
- 94
- 95
- 96
- 97
- 98
- 99
- 100
- 101
- 102
- 103
- 104
- 105
- 106



# Application Cigale

- 107
- 108
- 109
- 110
- 111
- 112
- 113
- 114
- 115
- 116
- 117
- 118
- 119
- 120
- 121
- 122
- 123
- 124
- 125
- 126
- 127
- 128
- 129
- 130
- 131
- 132
- 133
- 134
- 135
- 136



# Application Cigale

- 137
- 138
- 139
- 140
- 141
- 142
- 143
- 144
- 145
- 146
- 147
- 148
- 149
- 150
- 151
- 152
- 153
- 154
- 155
- 156
- 157
- 158
- 159
- 160
- 161
- 162
- 163
- 164
- 165
- 166



# Application Cigale

- 167
- 168
- 169
- 170
- 171
- 172
- 173
- 174
- 175
- 176
- 177
- 178
- 179
- 180
- 181
- 182
- 183
- 184
- 185
- 186
- 187
- 188
- 189
- 190
- 191
- 192
- 193
- 194
- 195
- 196



# Application Cigale

- 197
- 198
- 199
- 200
- 201
- 202
- 203
- 204
- 205
- 206
- 207
- 208
- 209
- 210
- 211
- 212
- 213
- 214
- 215
- 216
- 217
- 218
- 219
- 220
- 221
- 222
- 223
- 224
- 225
- 226



# Application Cigale

- 227
- 228
- 229
- 230
- 231
- 232
- 233
- 234
- 235
- 236
- 237
- 238
- 239
- 240
- 241
- 242
- 243
- 244
- 245
- 246
- 247
- 248
- 249
- 250
- 251
- 252
- 253
- 254
- 255