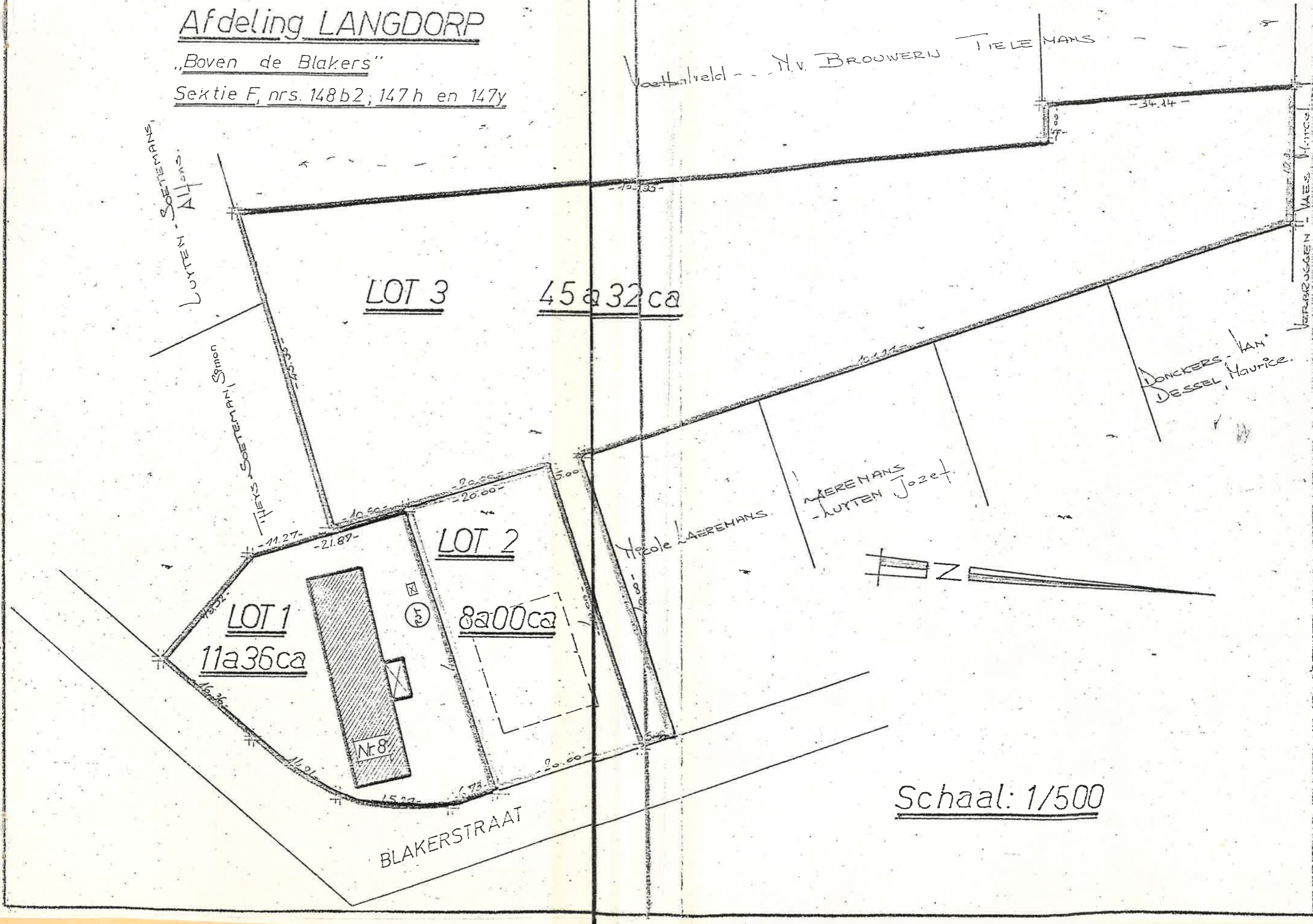


STAD AARSCHOT

Afdeling LANGDORP

„Boven de Blakers”

Sektie F, nrs. 148b2, 147h en 147y



augustus,  
ter van  
id

even  
ter

nd,  
sektie  
ting


, slaap-  
garage,

erleiding

raat,  
r. 147y;

sektie  
ng  
..).

opge-  
n en  
opstel-



✓ W

PROCES-VERBAAL VAN OPMETING.

Het jaar negentienhonderd achtenzeventig, op 23 augustus, is ondergetekende, Victor BLADT, Meetkundige Schatter van Onroerende Goederen, wettelijk in die hoedanigheid beëdigd voor de Rechtbank van Eerste Aanleg; wonende te Aarschot, Pastoor Dergentlaan nr. 10;

overgegaan tot de opmeting van de hierna omschreven goederen, gelegen te Aarschot, Afdeling LANGDORP, ter plaatse "Boven de Blakers":

LOT 1: Woning (hoeveke) met aanhorigheden en grond, Blakerstraat nr. 8; gekend op het kadaster onder sectie F, nr. 148b2 en deel van nr. 147y; groot volgens meting 11a 36ca (elf are, zesendertig centiare.).

De woning bevat:

- Eén kelder;
- Gelijkvloers: twee woonkamers, keuken, kelderkamer, slaapkamer, bakhuis, stal, schuur met tassing, werkhuis, garage, kolenhok, varkenshok en WC.
- Zolderverdieping: zolder.

De woning is uitgerust met electriciteit en waterleiding Waterput.

Lot 2: Perceel bouwgrond, palende aan de Blakerstraat, gekend op het kadaster onder sectie F, deel van nr. 147y; groot volgens meting 8a 00ca (acht are.).

LOT 3: Perceel grond, gekend op het kadaster onder sectie F, nr. 147h en deel van nr. 147y; groot volgens meting 45a 32ca (vijfenveertig are, tweeëndertig centiare.).

AANPALERS: zoals op naastliggend plan vermeld.


Opmerking:

De kadastrale gegevens in huidig proces-verbaal opgenomen worden louter ten indicatieve titel gegeven en treffen geen zins de verantwoordelijkheid van de opsteller van dit plan.

de Landmeter-Expert M. S. O. G.,



Victor BLADT.



GEREGISTREERD en BLADEN <sup>per</sup> RENVOOIEN

te AARSCHOT op 12 oktober 1978

BOEK 68 BLAD 31 VAK 13

ONTVANGEN tweehonderd vijftientig frank.

(225/-)

DE ONTANGEN VAN DE VERBELEN

