

Analyse de l'appartenance - 07/02/2024

Dossier: 11251_DM

Adresse : Rue de Termonde 55

Type de repérage : urba

Rapport synthétique

Commune(s) 100m

Confirmé

n°1: - Berchem-Sainte-Agathe

n°2: - Ganshoren

Plan Régional d'Affectation du Sol (PRAS - U2)

Maille(s)

Confirmé

n°1: - Identifiant : BER-01

Zones d'affectations

Confirmé

n°2: - zones d'habitation

A valider

n°1: - zones verte de haute valeur biologique

Pôle Stratégique (PRDD)

PRD

Entités Monuments & Sites (en coïncidence)

Zone de protection (coïncidence)

Confirmé

n°1: - Adresse : RUE DE LA CITE MODERNE

- Date AG1 : 03-12-1998

- N° de dossier : 2268-0029

- Commune : BERCHEM-SAINTE-AGATHE

- Dénomination : Cité Moderne

- Date AG2 : 07-09-2000

- N° de police : 6

- Numéro à : 36

- Date arrêté modificatif :

Entités Monuments & Sites (dans une zone de 20m)

CLASSEMENT(S)(20m)

A valider

n°1: - Adresse : RUE DE LA CITE MODERNE

- Comme : Ensemble

- Date AG1 : 03-12-1998

- N° du dossier : 2268-0029

- Commune : BERCHEM-SAINTE-AGATHE

- TYPE : Classement AG2

- Dénomination : Cité Moderne

- Date AG2 : 07-09-2000

- N° de police : 6

- Numéro à : 36

- Date arrêté modificatif :

Zone de protection (20m)

Confirmé

n°1: - Adresse : RUE DE LA CITE MODERNE

- Date AG1 : 03-12-1998

- N° de dossier : 2268-0029

- Commune : BERCHEM-SAINTE-AGATHE

- Dénomination : Cité Moderne

- Date AG2 : 07-09-2000

- N° de police : 6

- Numéro à : 36

- Date arrêté modificatif :

Zone de potentiel archeologique

Confirmé

n°1: - Type :

- Pages de l'Atlas :

- N° du site : 7

- NOM : Pampoel (ferme)

Entités Urbanisme

Permis de Lotir

Confirmé

n°1: - Date permis commune : 24-04-1973

- N° NOVA : 03/LAFD/167985

- Demandeur :

- N° cadastral : Section A n° 370 a et 369e

- Date notification : 07-05-1973

- Permis octroyé : Permis délivré sous conditions

- Date dernière notification : 07-05-1973

- Etat Final : Non Périmable

- Ref. régionale : 268/FL/47_00

- Adresse : Rue Openveld n° - 1082 Berchem-Sainte-Agathe Rue de Termonde n° - 1082 Berchem-Sainte-Agathe

- Objet : 2 lots à destinations de 2 immeubles résevés à des logements et des bureaux RCH commercial

Entités Rénovation

Zone de Prémption

Règlement Régional d'urbanisme (RRU)

Données actuellement non mises à jour. Voir RRU Titre VI Publicités et Enseignes

ZONE D'ENSEIGNES

Confirmé

n°1: - RESTREINTE HORS ZICHEE

n°2: - RESTREINTE

ZONE DE PUBLICITE

Confirmé

n°1: - INTERDITE

n°2: - RESTREINTE

ZONE D'ACCESSIBILITE (buffer 40m)

Confirmé

n°1: - Zone : C

n°2: - Zone : C

n°3: - Zone : C

n°4: - Zone : C

n°5: - Zone : C

n°6: - Zone : C

Entités Mobilité

Entités Environnement

Commune(s) 100m

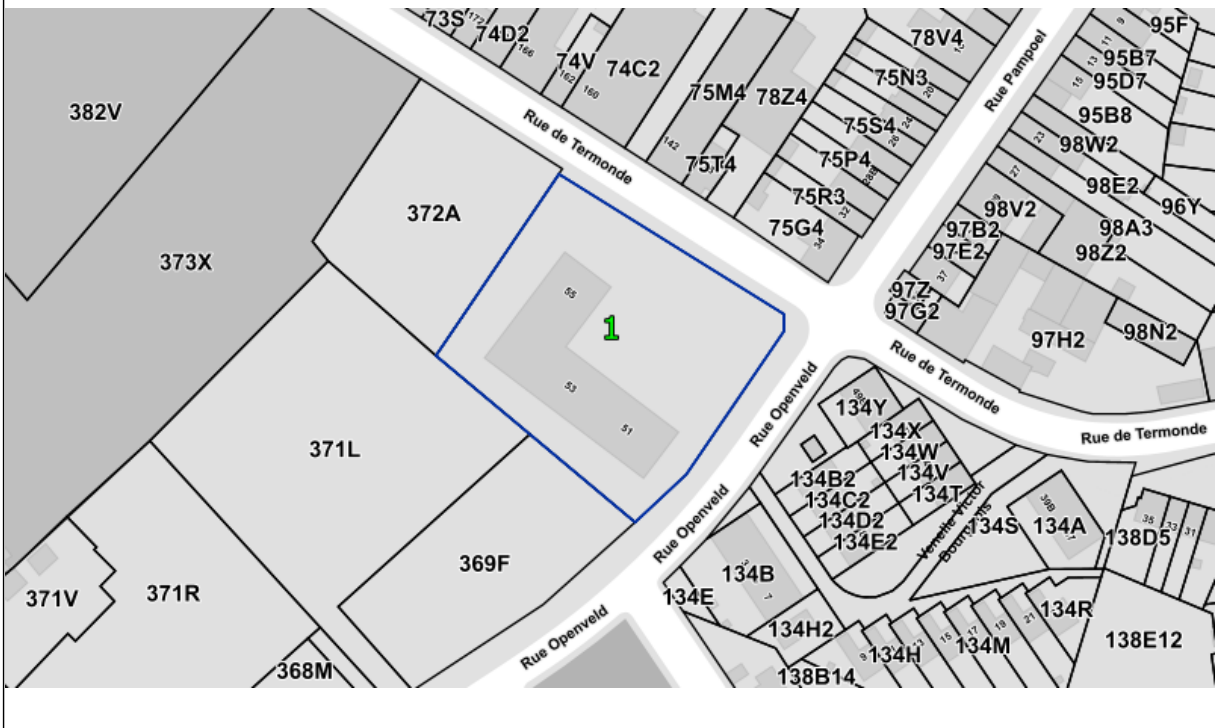
Confirmé

n°1: - Berchem-Sainte-Agathe

n°2: - Ganshoren

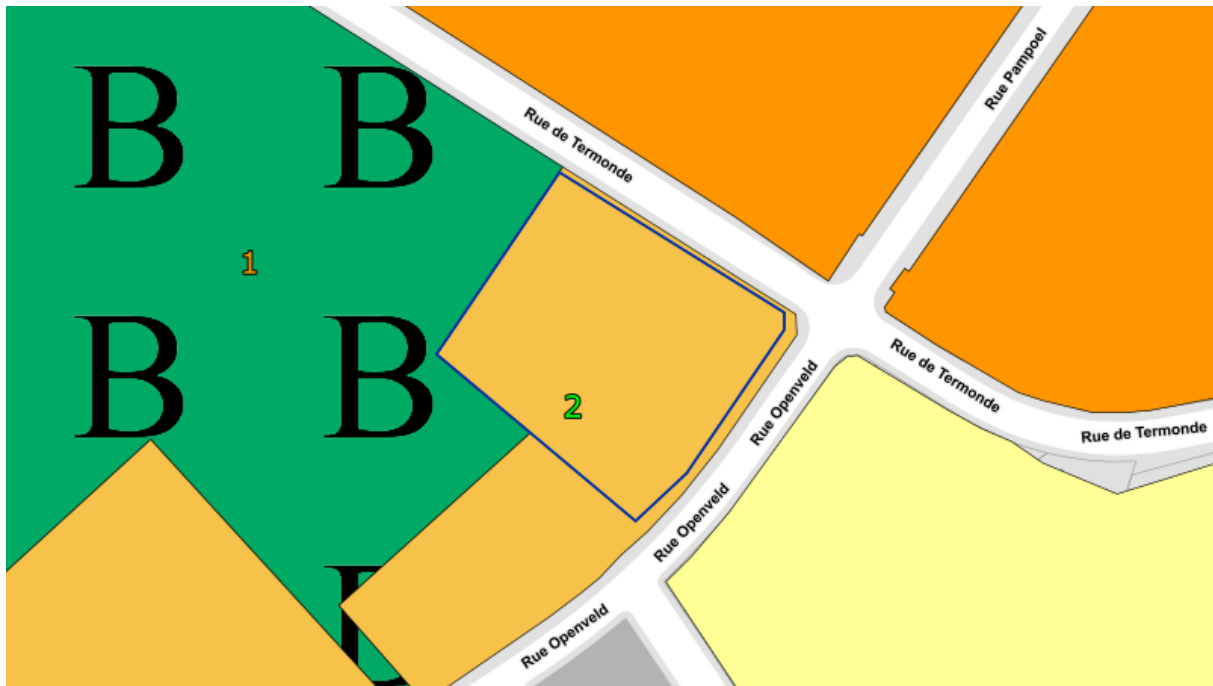


Cadastre



Ortho 2023





Pôle Stratégique (PRDD)

PRD

Entités Monuments & Sites (en coïncidence)

Zone de protection (coïncidence)

Confirmé

n°1: - Adresse : RUE DE LA CITE MODERNE

- Date AG1 : 03-12-1998

- N° de dossier : 2268-0029

- Commune : BERCHEM-SAINTE-AGATHE

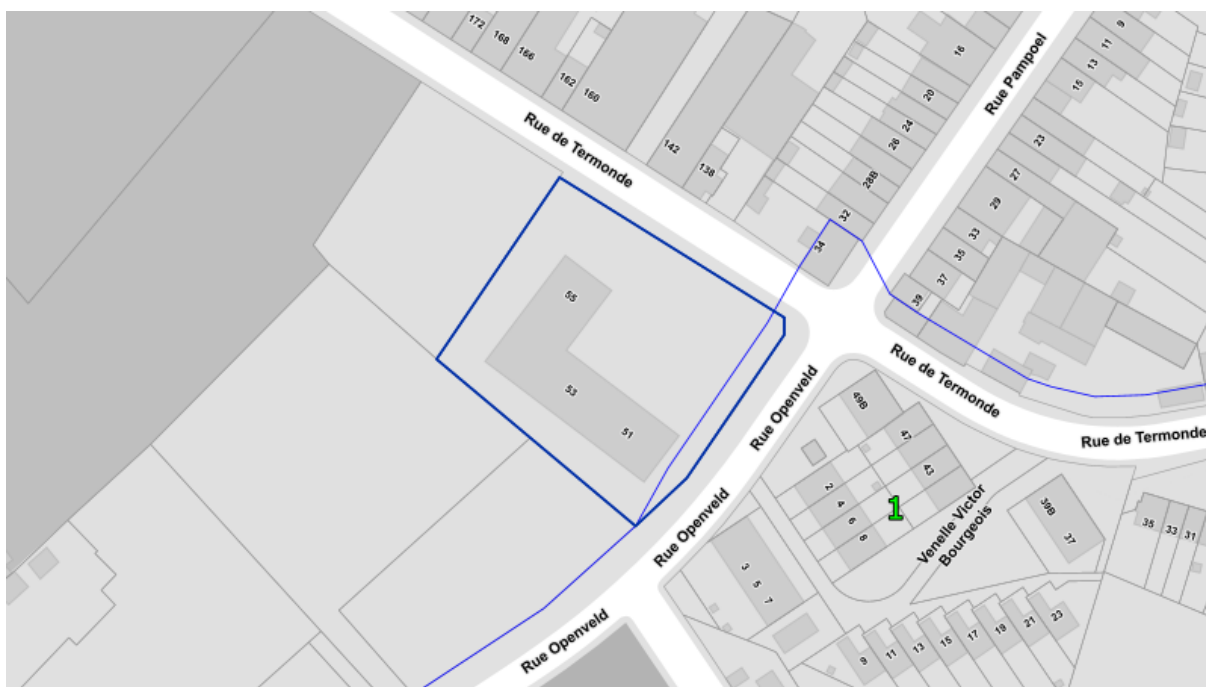
- Dénomination : Cité Moderne

- Date AG2 : 07-09-2000

- N° de police : 6

- Numéro à : 36

- Date arrêté modificatif :



Entités Monuments & Sites (dans une zone de 20m)

CLASSEMENT(S)(20m)

A valider

n°1: - Adresse : RUE DE LA CITE MODERNE

- Comme : Ensemble

- Date AG1 : 03-12-1998

- N° du dossier : 2268-0029

- Commune : BERCHEM-SAINTE-AGATHE

- TYPE : Classement AG2

- Dénomination : Cité Moderne

- Date AG2 : 07-09-2000

- N° de police : 6

- Numéro à : 36

- Date arrêté modificatif :



Zone de protection (20m)

Confirmé

n°1: - Adresse : RUE DE LA CITE MODERNE

- Date AG1 : 03-12-1998

- N° de dossier : 2268-0029

- Commune : BERCHEM-SAINTE-AGATHE

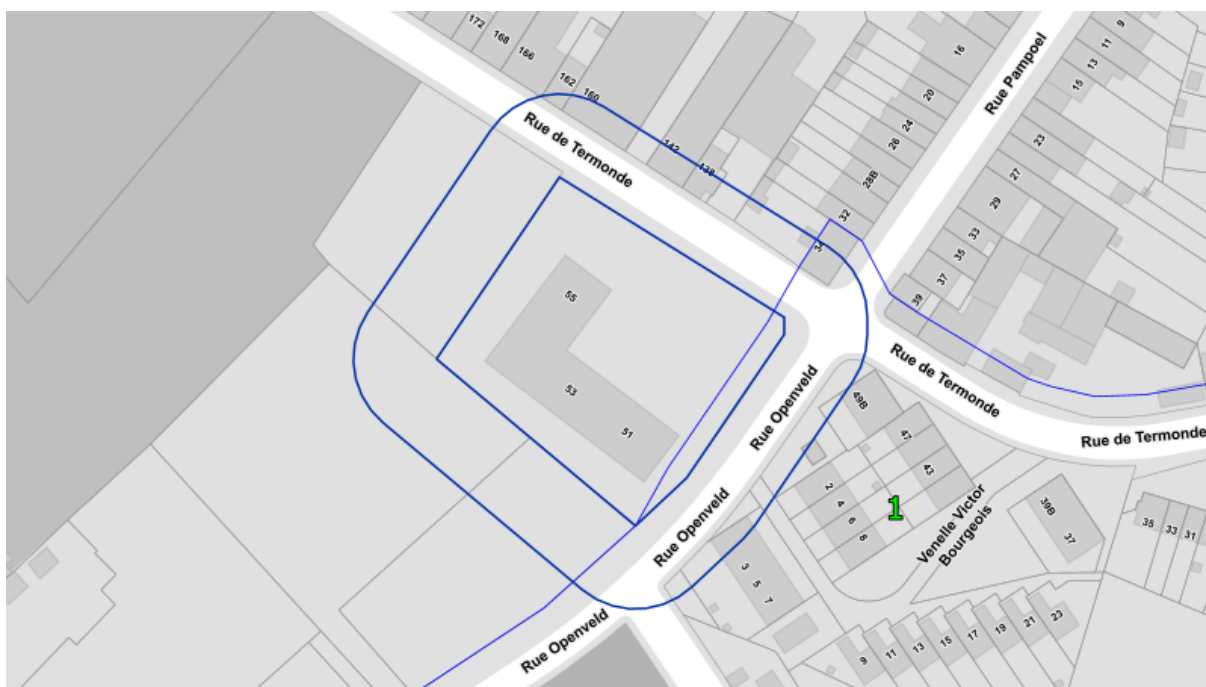
- Dénomination : Cité Moderne

- Date AG2 : 07-09-2000

- N° de police : 6

- Numéro à : 36

- Date arrêté modificatif :



Zone de potentiel archeologique

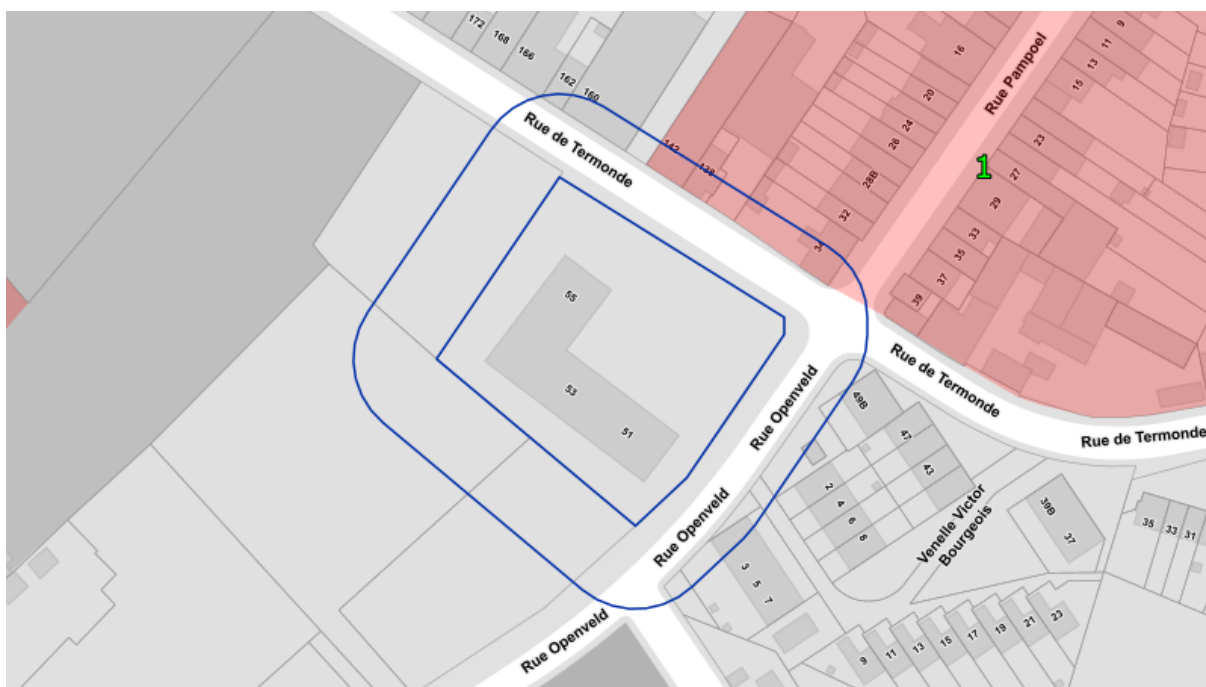
Confirmé

n°1: - Type :

- Pages de l'Atlas :

- N° du site : 7

- NOM : Pampoel (ferme)



Entités Urbanisme

Permis de Lotir

Confirmé

n°1: - Date permis commune : 24-04-1973

- N° NOVA : 03/LAFD/167985

- Demandeur :

- N° cadastral : Section A n° 370 a et 369e

- Date notification : 07-05-1973

- Permis octroyé : Permis délivré sous conditions

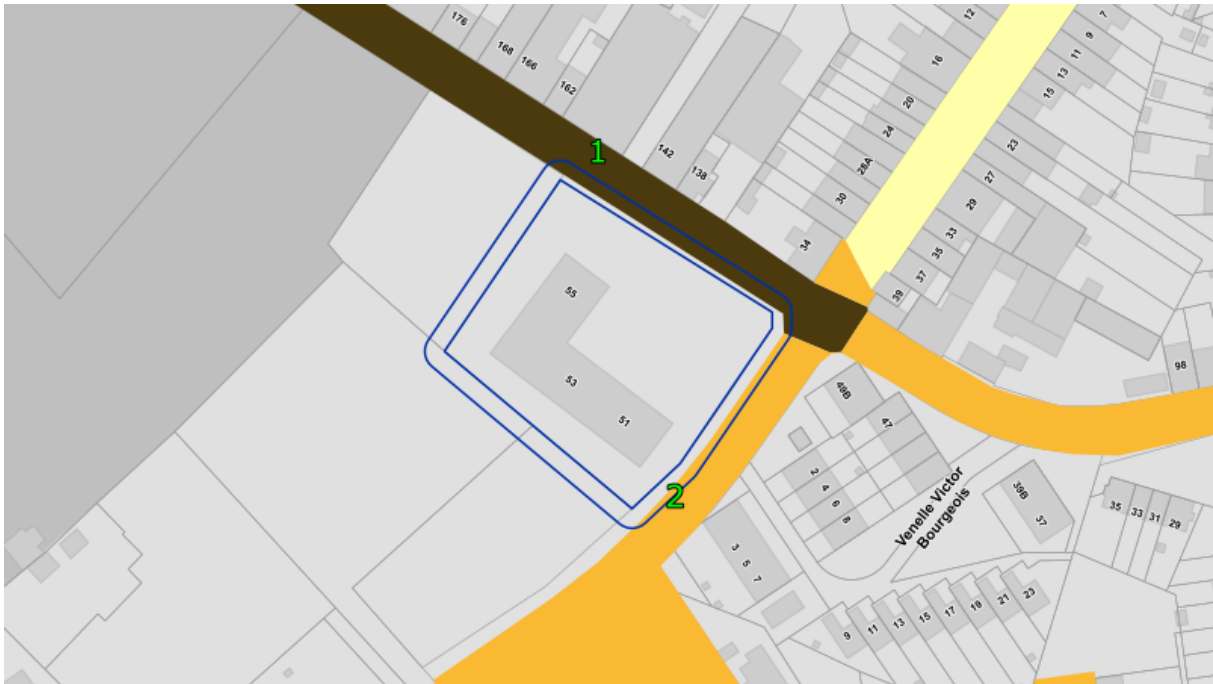
- Date dernière notification : 07-05-1973

- Etat Final : Non Périmable

- Ref. régionale : 268/FL/47_00

- Adresse : Rue Openveld n° - 1082 Berchem-Sainte-Agathe Rue de Termonde n° - 1082 Berchem-Sainte-Agathe

- Objet : 2 lots à destinations de 2 immeubles résevés à des logements et des bureaux RCH commercial



ZONE DE PUBLICITE

Confirmé

n°1: - INTERDITE

n°2: - RESTREINTE



ZONE D'ACCESSIBILITE (buffer 40m)

Confirmé

n°1: - Zone : C

n°2: - Zone : C

n°3: - Zone : C

n°4: - Zone : C

n°5: - Zone : C

n°6: - Zone : C



Entités Mobilité

Entités Environnement