

# DC à la carte



---

*Route de Beauraing 26, 5500 Falmagne*  
*91043B0152/00A002*

---

Lieu  
Environs  
Cadastre  
Plan régional  
Amenagement du territoire  
Sol et sous-sol  
Eau  
Nature  
Droit de préemption  
Patrimoine immobilier  
Cartes historiques  
Autres cartes

Dossier: 01-00-8752/001

---

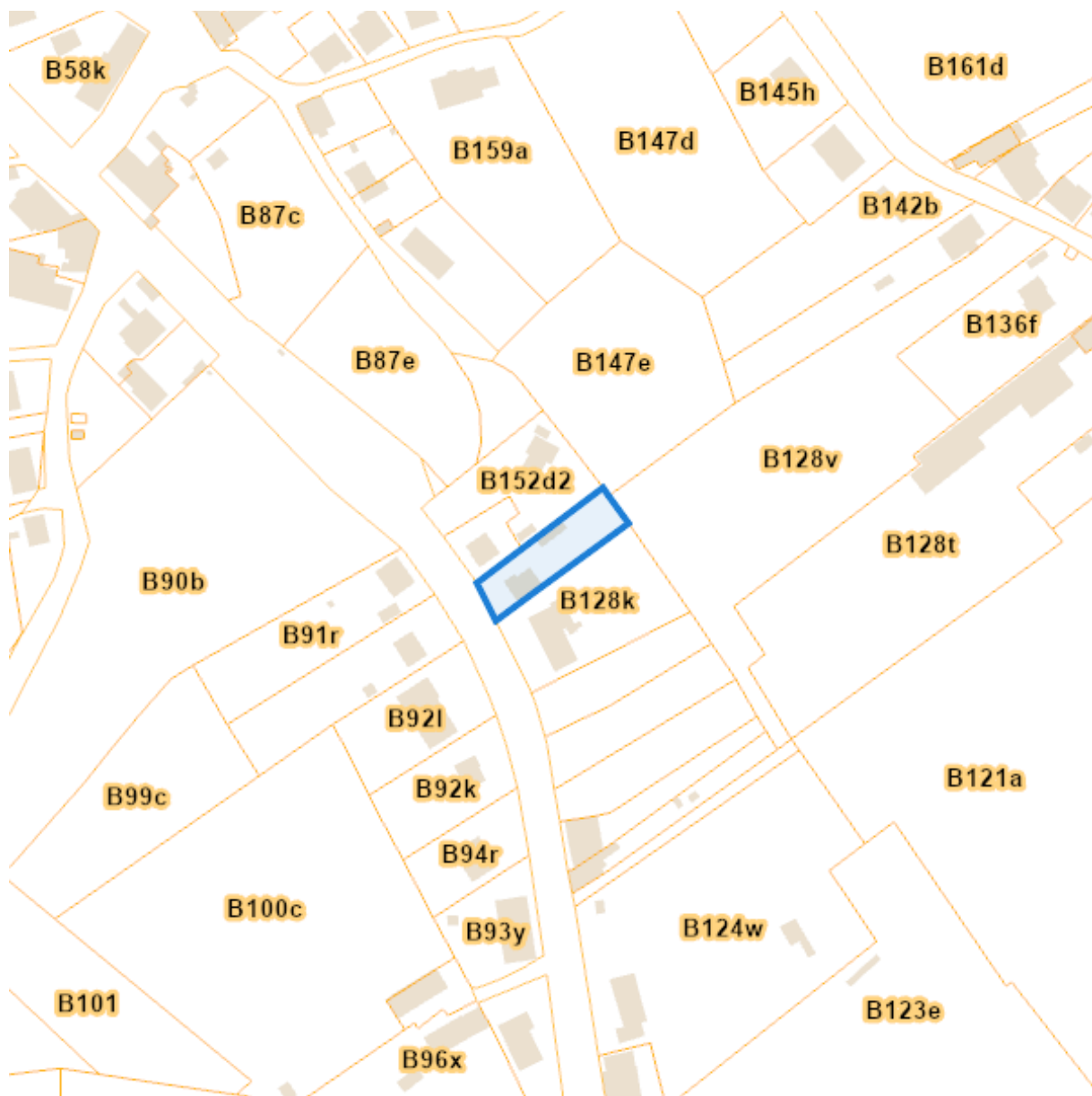
*Lieu*

---



Dossier: 01-00-8752/001

*Environs*



Cadastre

Situation la plus récente



[eservices.minfin.fgov.be](http://eservices.minfin.fgov.be)

Dossier: 01-00-8752/001

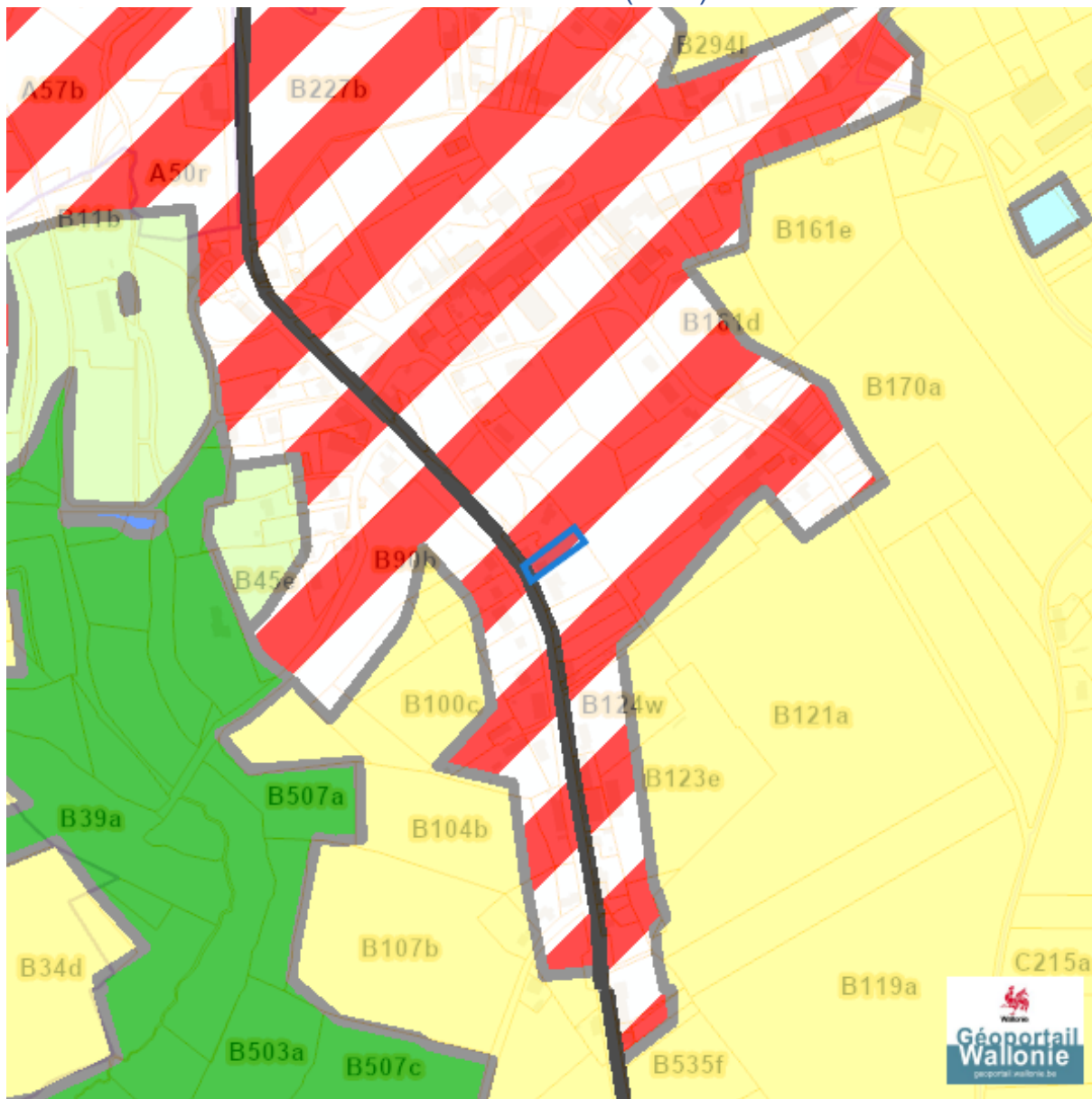


---






























*Plan régional*

---

Plan de secteur (PDS)

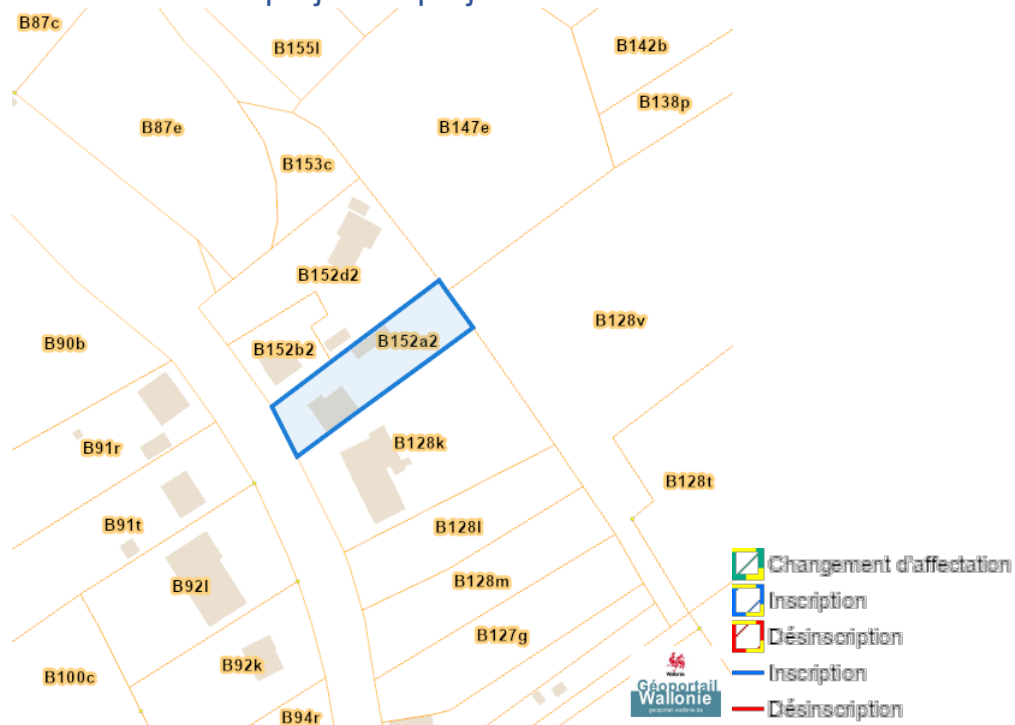


## Route de Beauraing 26, 5500 Falmagne

	Habitat
	Habitat à caractère rural
	Habitat vert
	Services publics et équipements communautaires
	Centre d'enfouissement technique
	Centre d'enfouissement technique désaffecté
	Loisirs
	Servitude particulière
	Activité économique mixte
	Activité économique industrielle
	Activité économique spécifique Agro-Economique
	Activité économique spécifique Grande Distribution
	Activité économique spécifique Risque majeur
	Dépendances d'extraction
	Extraction à destination agricole
	Extraction à destination forestière
	Extraction à destination espaces verts
	Extraction à destination zone naturelle
	Aménagement communal concerté
	Aménagement communal concerté à caractère économique
	Enjeu communal
	Enjeu régional
	Agricole
	Forestière
	Espaces verts
	Naturelle
	Parc
	Eau
	Non affectée ("zone blanche")

Dossier: 01-00-8752/001

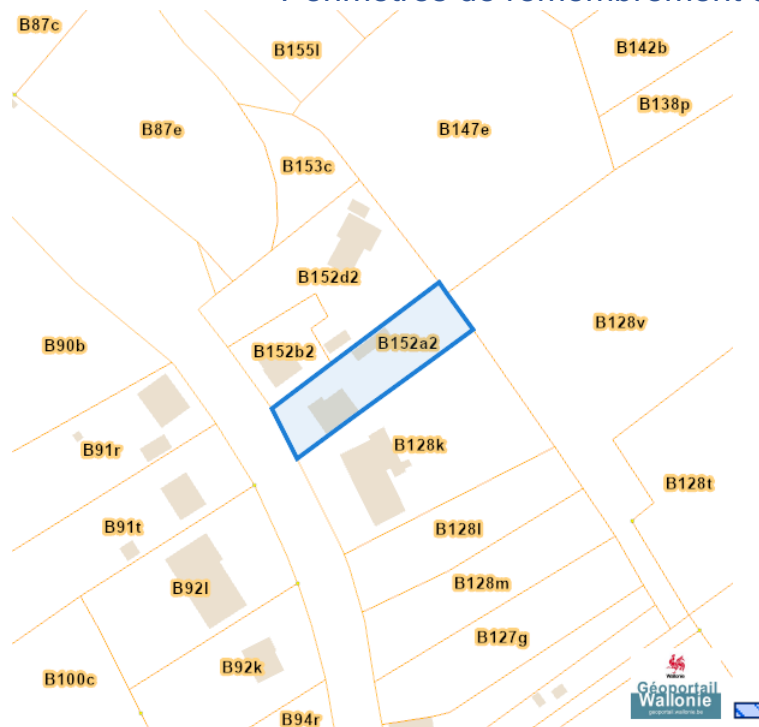
### Avant-projets et projets de modification du Plan du Secteur



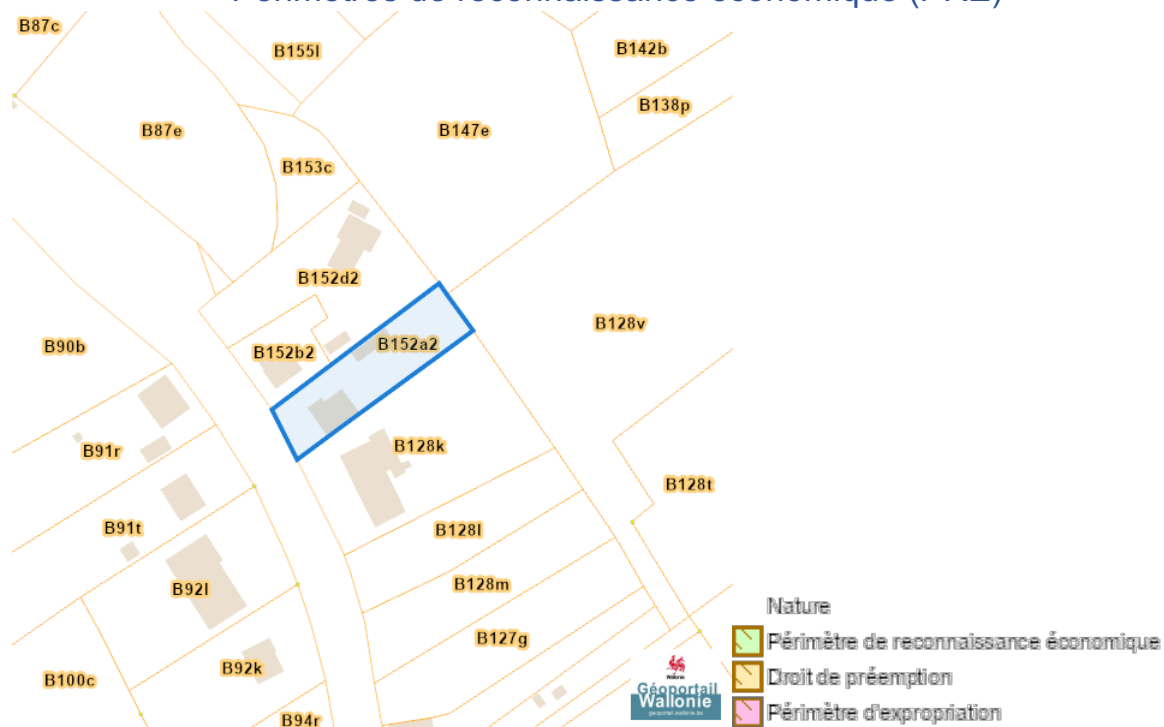


Route de Beauraing 26, 5500 Falmagne

## Périmètres de remembrement urbain (PRU)



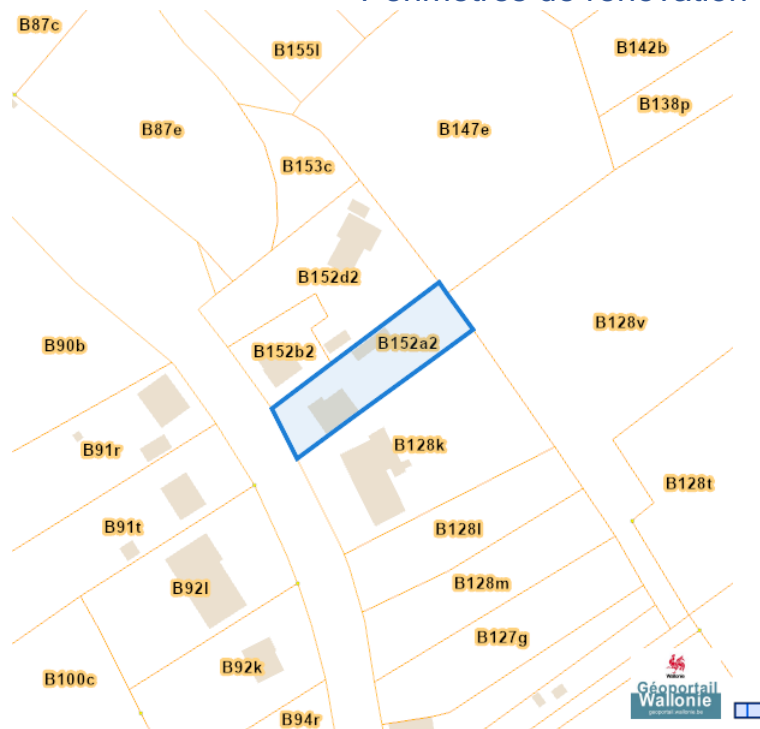
## Périmètres de reconnaissance économique (PRE)



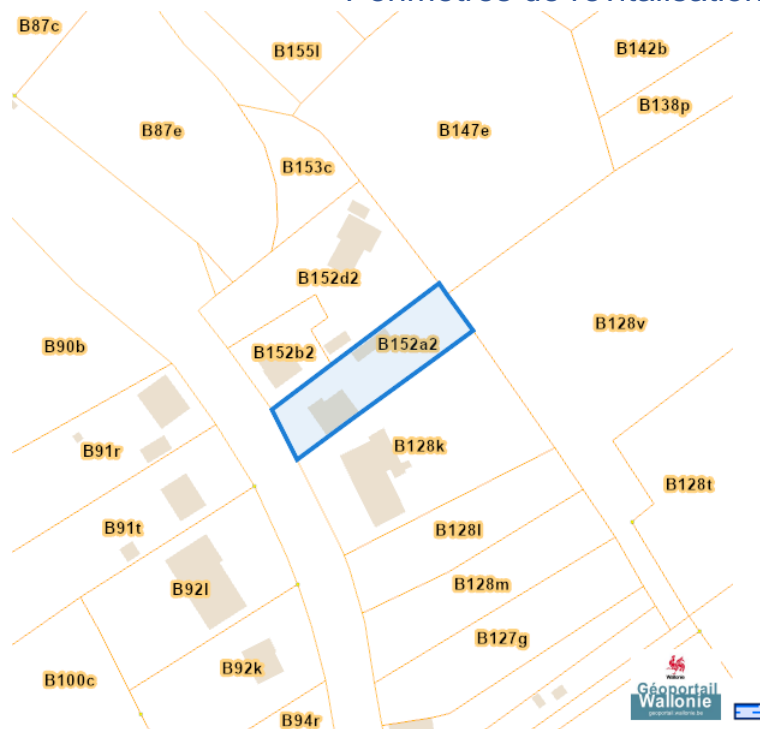
Dossier: 01-00-8752/001

Route de Beauraing 26, 5500 Falmagne

### Périmètres de rénovation urbaine

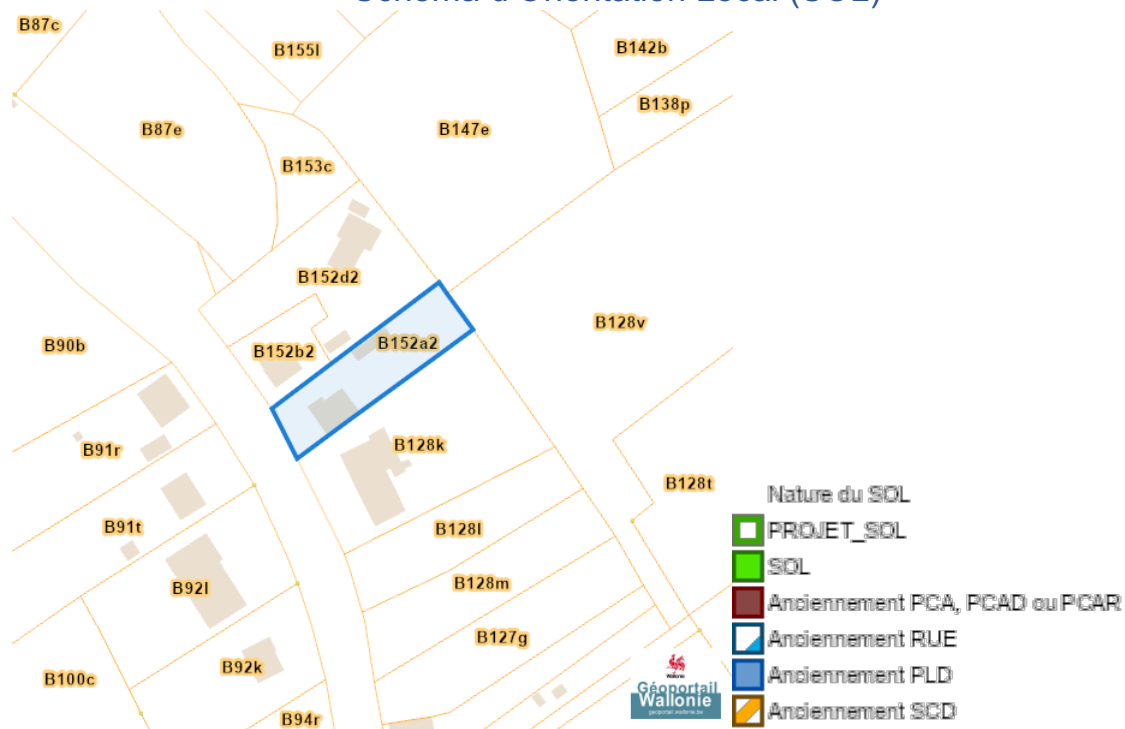


### Périmètres de revitalisation urbaine

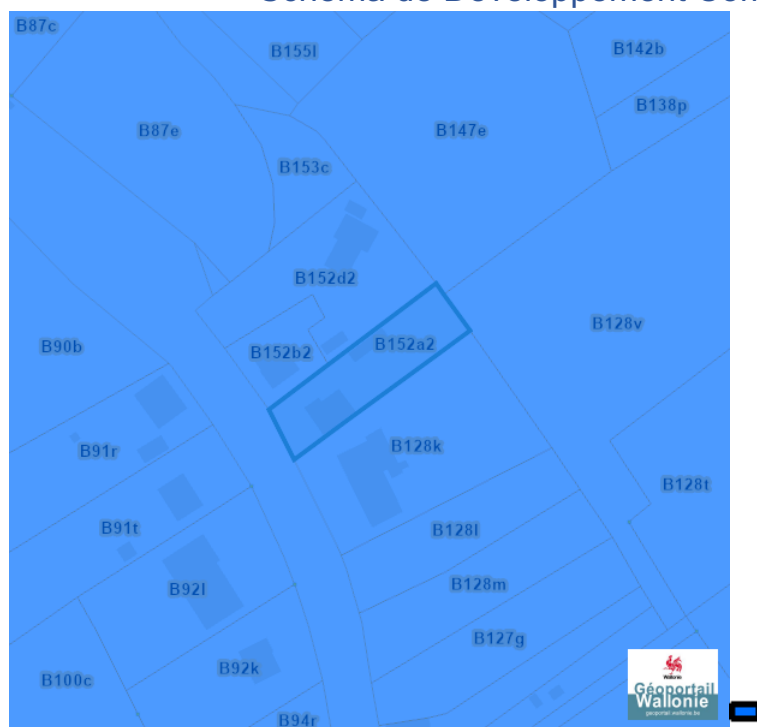


Dossier: 01-00-8752/001

### Schéma d'Orientation Local (SOL)

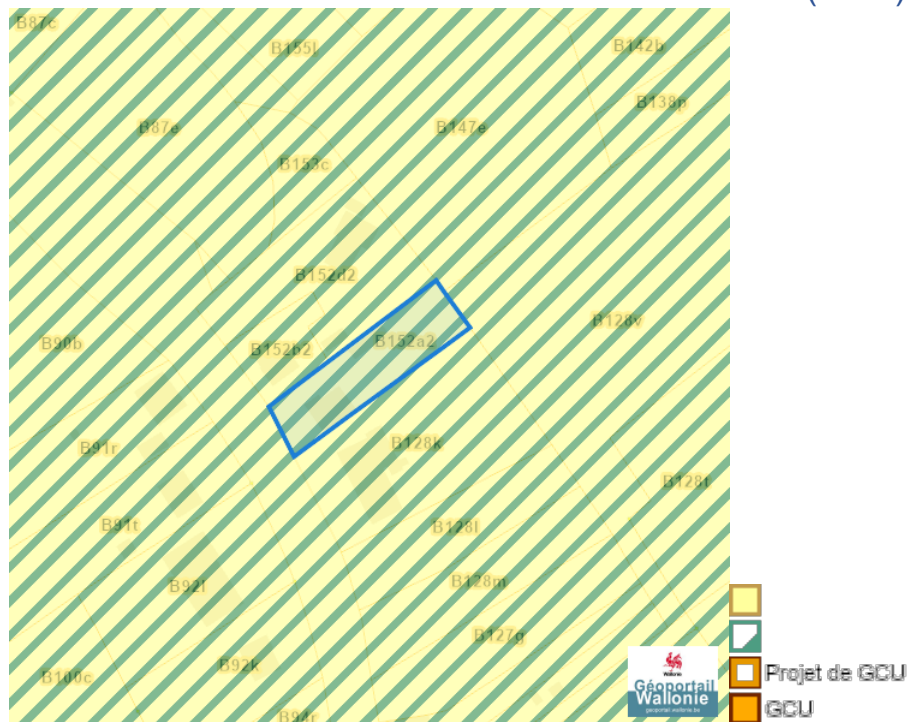


### Schéma de Développement Communal (SDC)

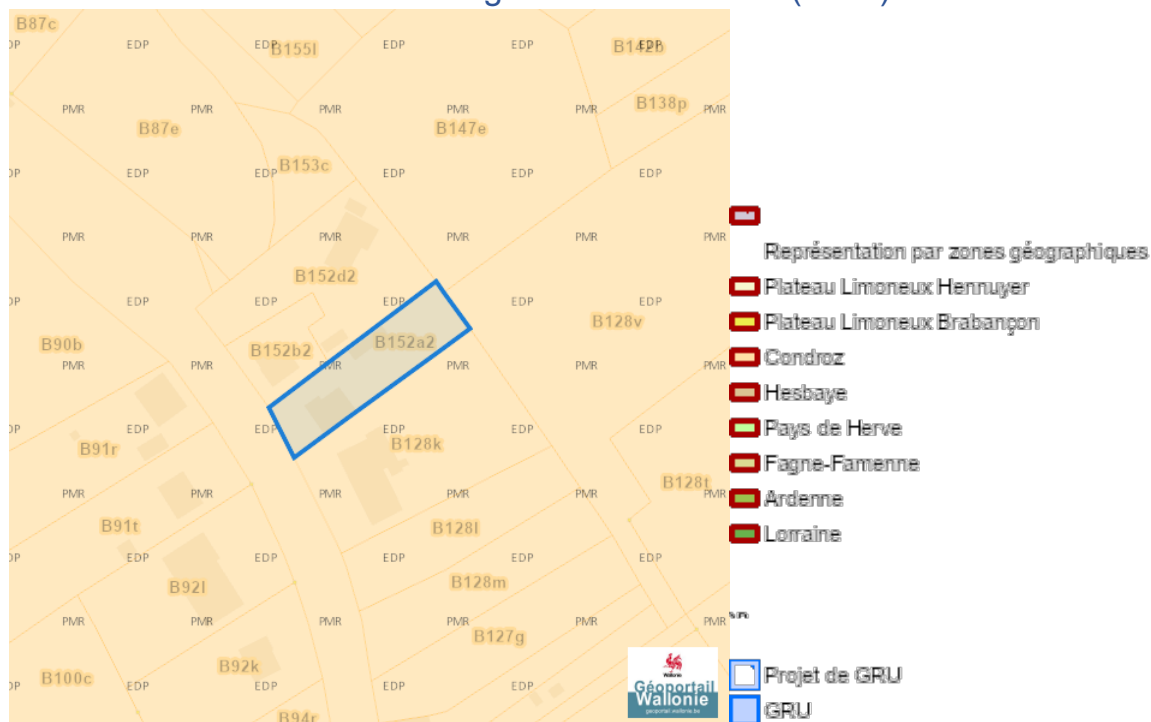


Route de Beauraing 26, 5500 Falmagne

### Guide Communal d'Urbanisme (GCU)



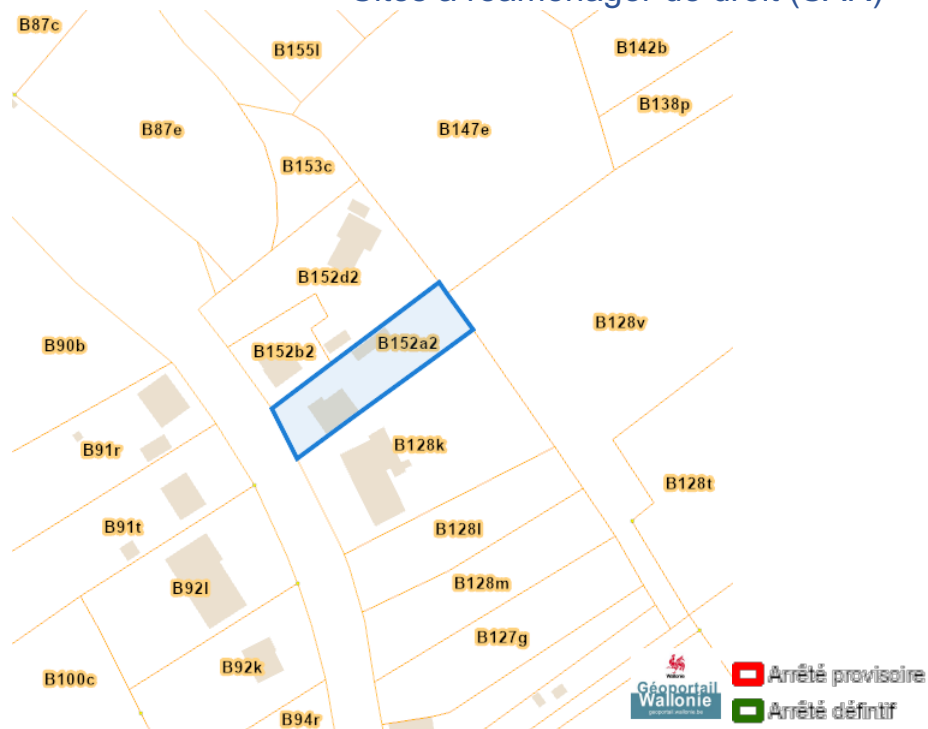
### Guide Régional d'Urbanisme (GRU)



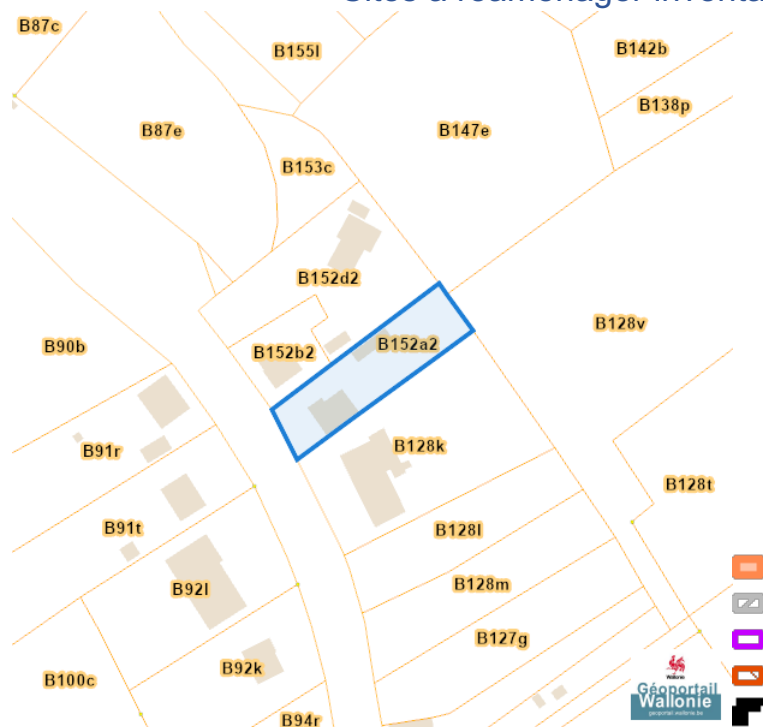
Dossier: 01-00-8752/001

Route de Beauraing 26, 5500 Falmagne

### Sites à réaménager de droit (SAR)



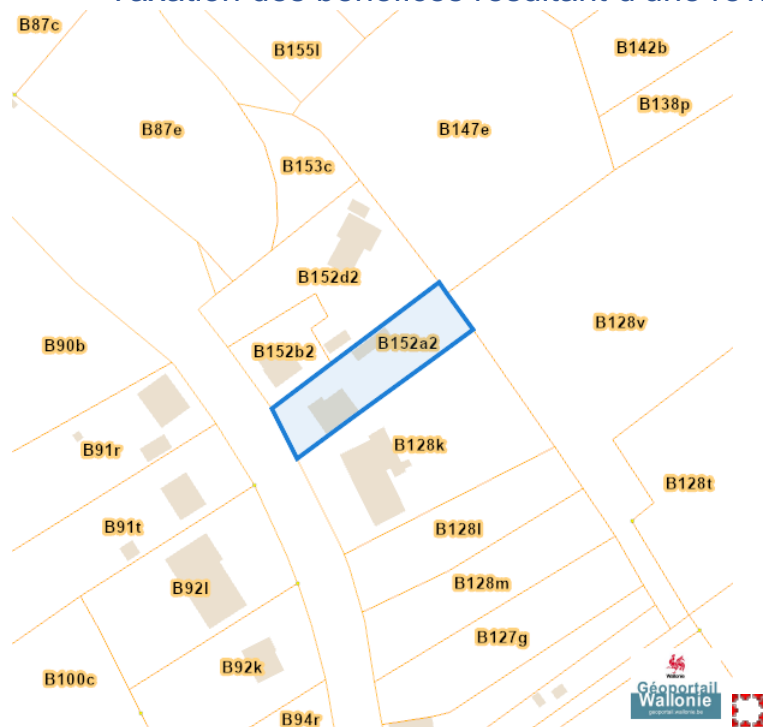
### Sites à réaménager inventaire (ISA)



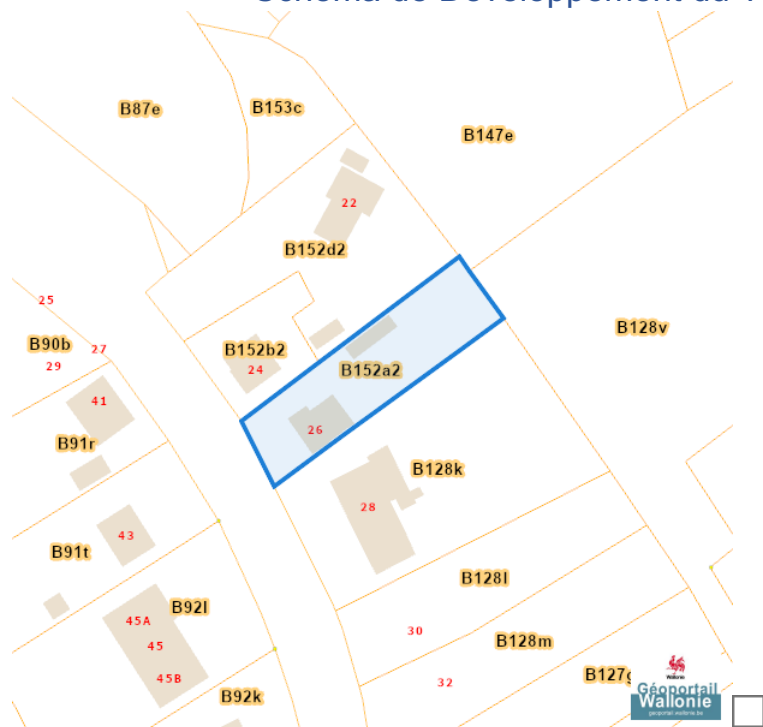
Dossier: 01-00-8752/001

Route de Beauraing 26, 5500 Falmagne

## Taxation des bénéfices résultant d'une révision du plan de secteur

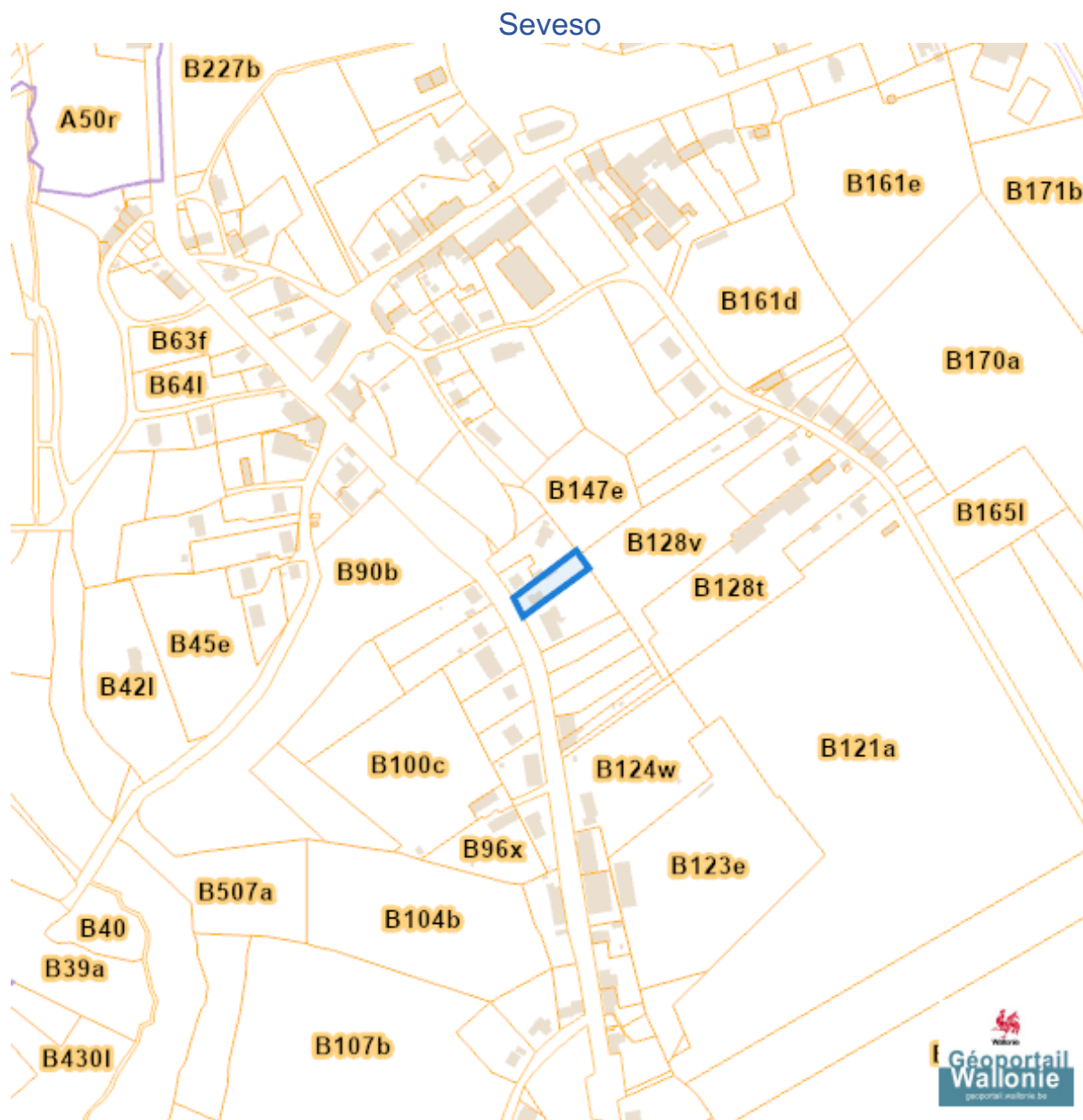









## Schéma de Développement du Territoire (SDT)



Dossier: 01-00-8752/001

## Route de Beauraing 26, 5500 Falmagne



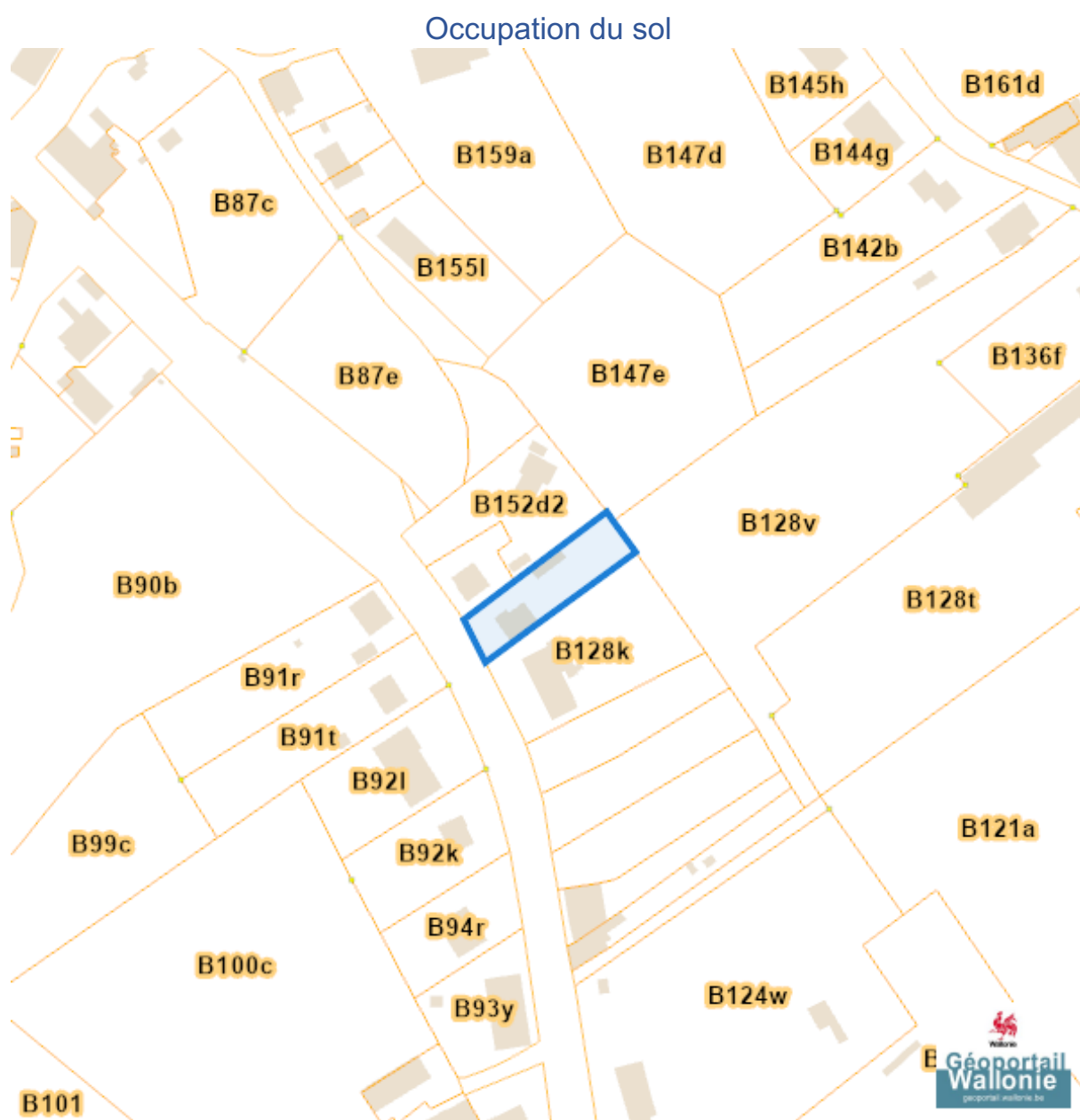
-  Zone vulnérable basée sur un risque de probabilité d'effets dangereux supérieure à E-5 et sur une distance de 100m autour du site SEVESO
-  Zone vulnérable basée sur un risque de probabilité d'effets dangereux comprise entre E-5 et E-6 et sur une distance de 200m autour du site SEVESO
-  Zone vulnérable basée sur une courbe provisoire de risque et sur une distance de 200m autour du site SEVESO
- Seuil SEVESO
-  Petits seuils SEVESO
-  Grands seuils SEVESO
- Seuil SEVESO
-  Petits seuils SEVESO
-  Grands seuils SEVESO

Dossier: 01-00-8752/001

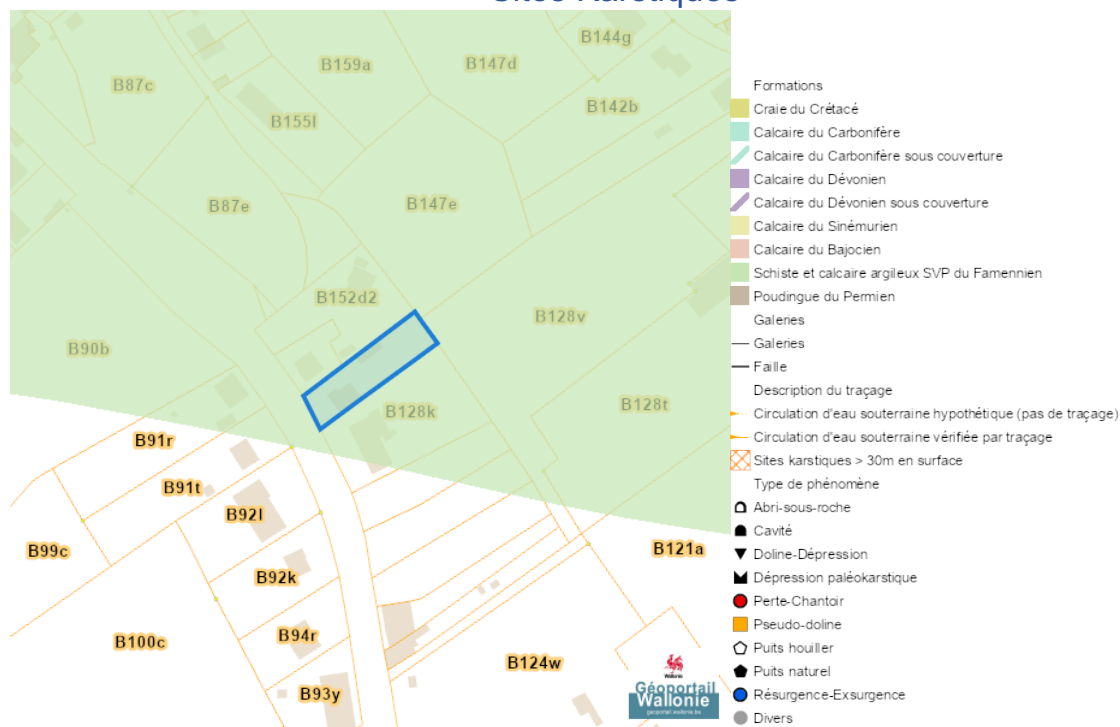
---

*Sol et sous-sol*

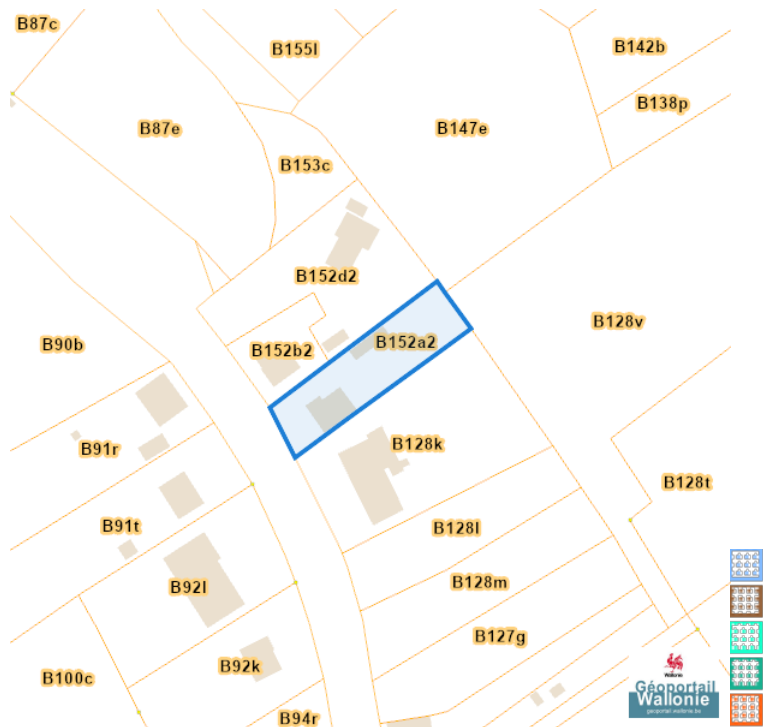
---



### Sites Karstiques

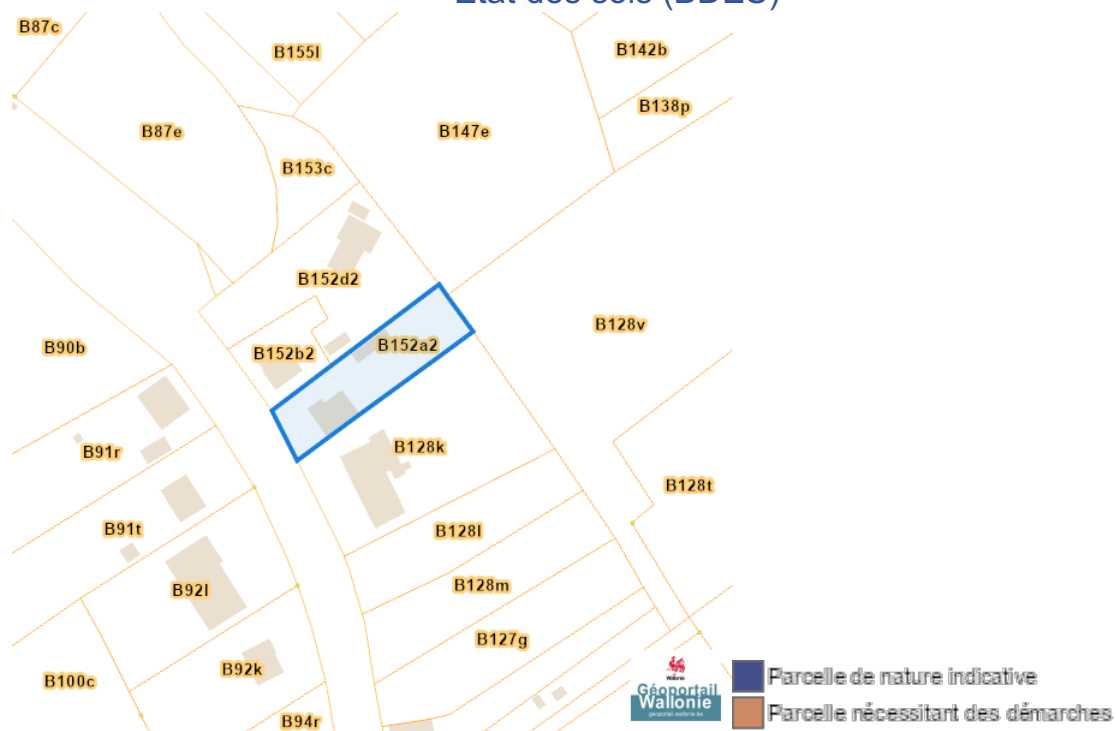


### Zones de consultation de la DRIGM

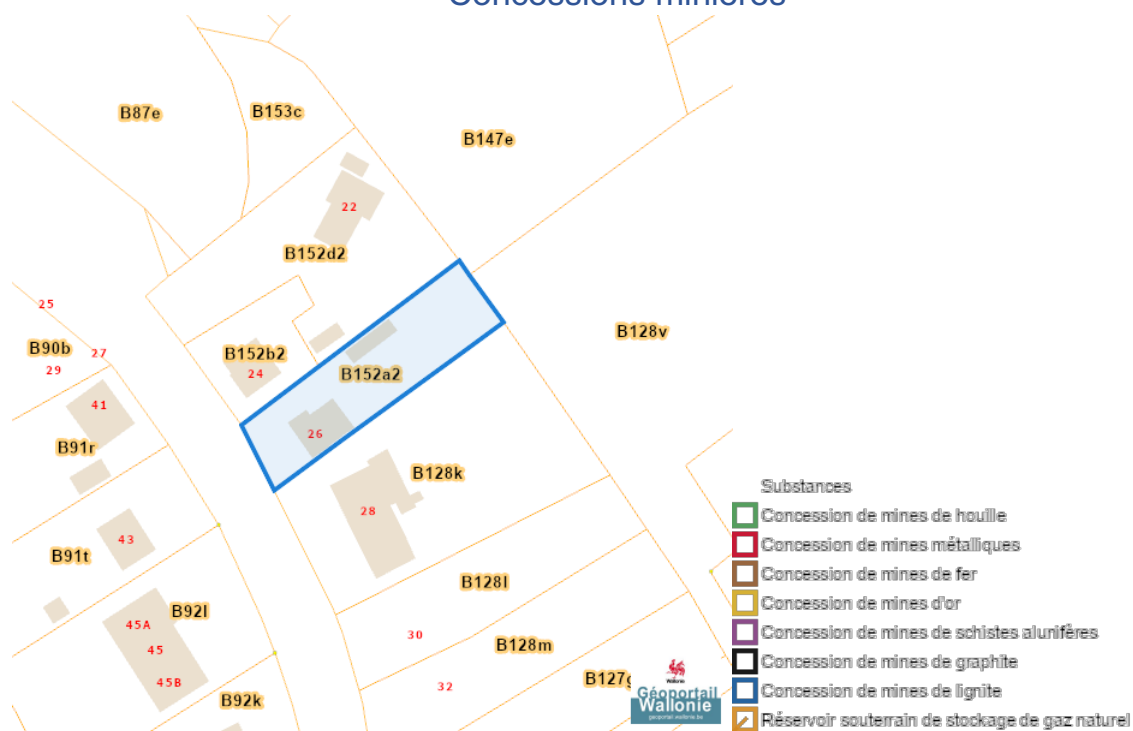


Route de Beauraing 26, 5500 Falmagne

## Etat des sols (BDES)



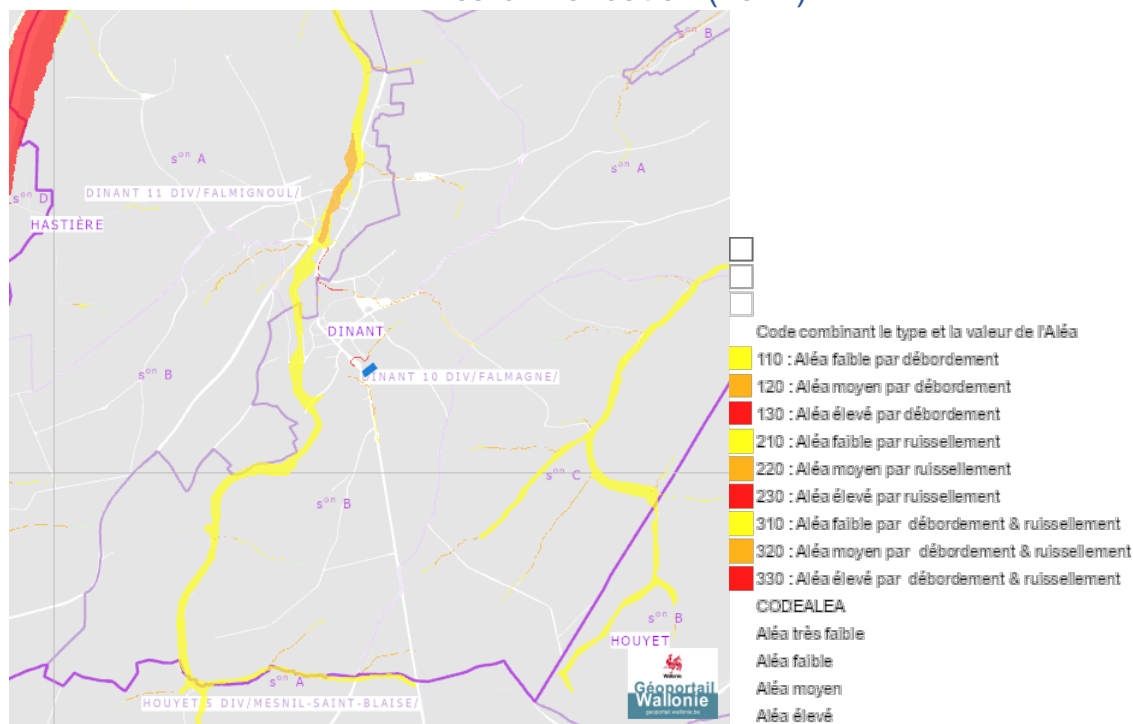
## Concessions minières



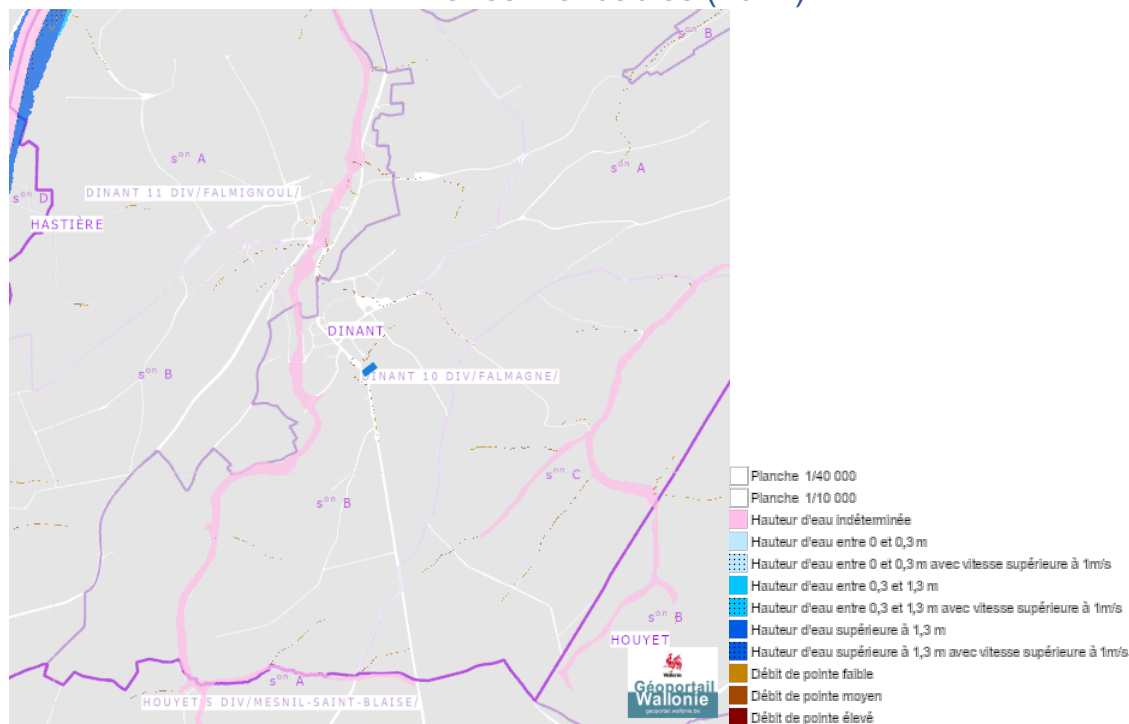
Dossier: 01-00-8752/001

Eau

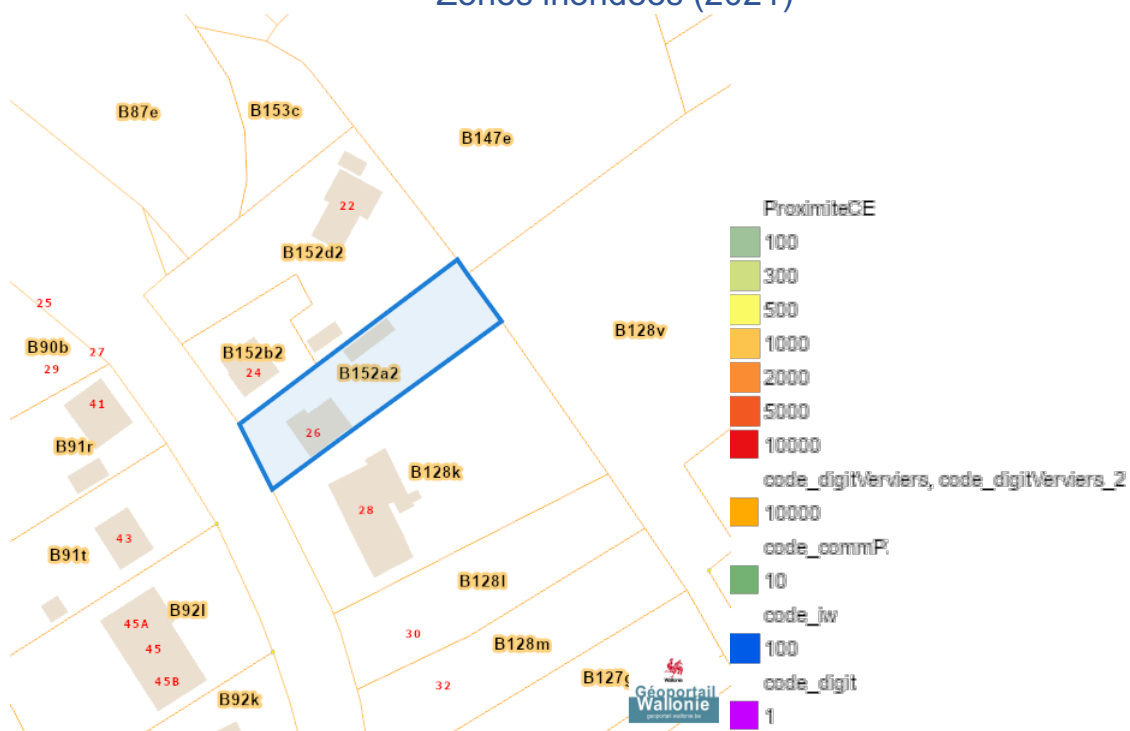
Aléa d'inondation (2021)



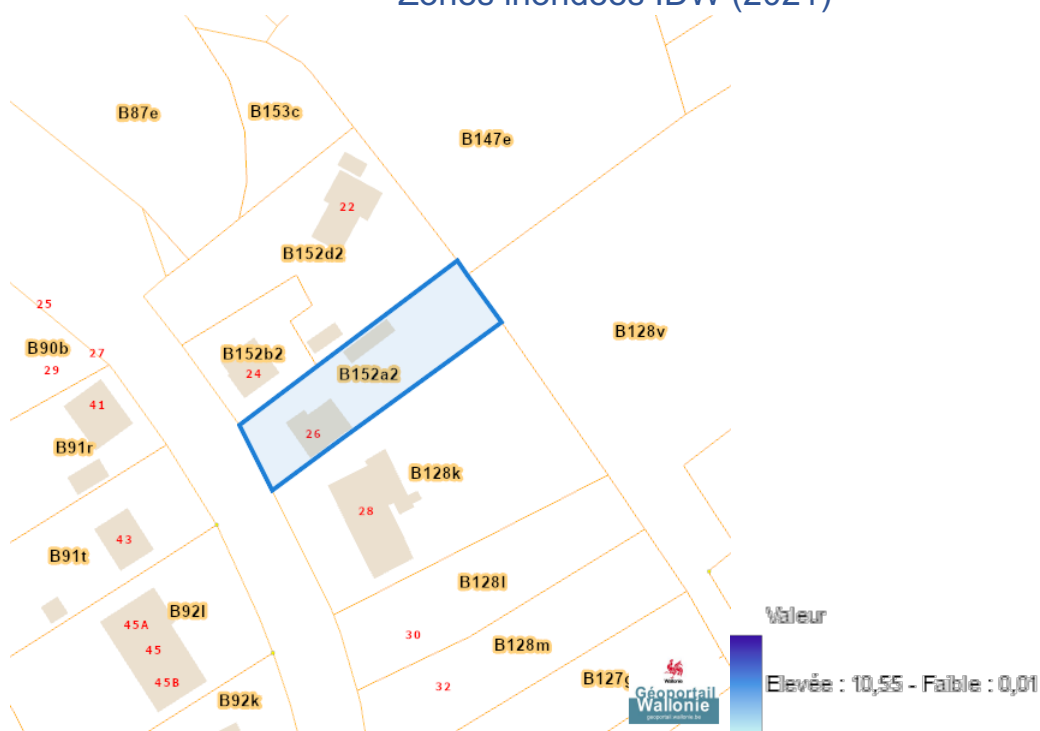
Zones inondables (2021)



### Zones inondees (2021)

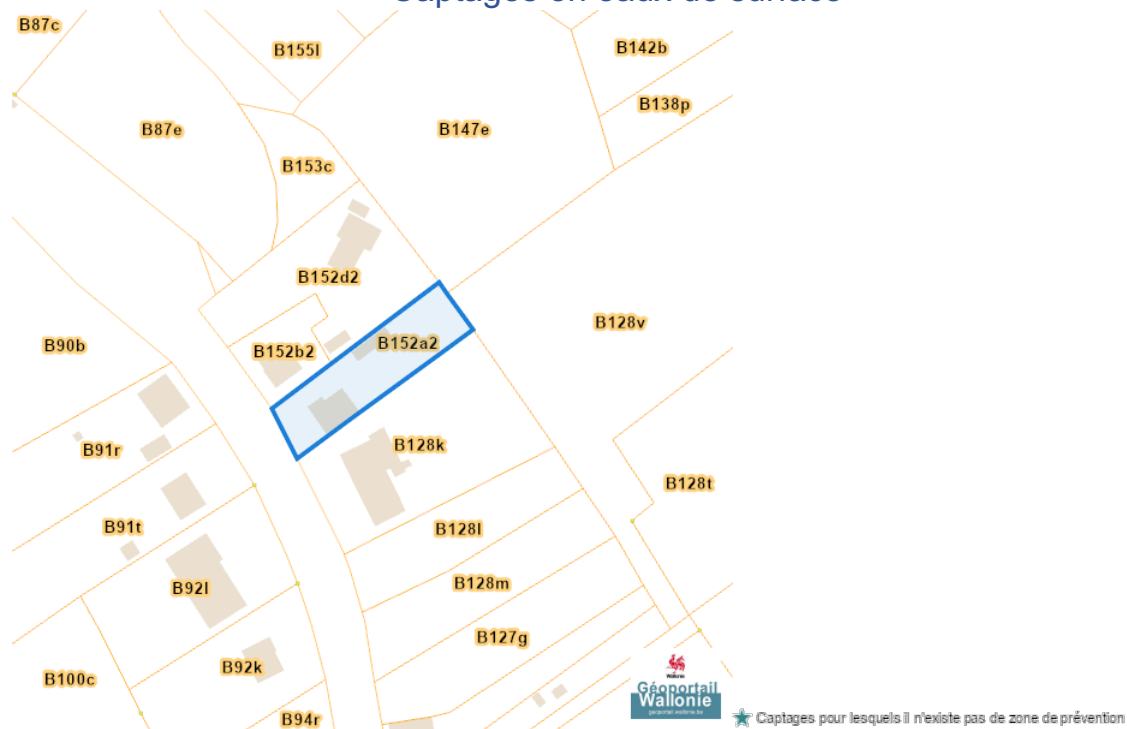


### Zones inondees IDW (2021)

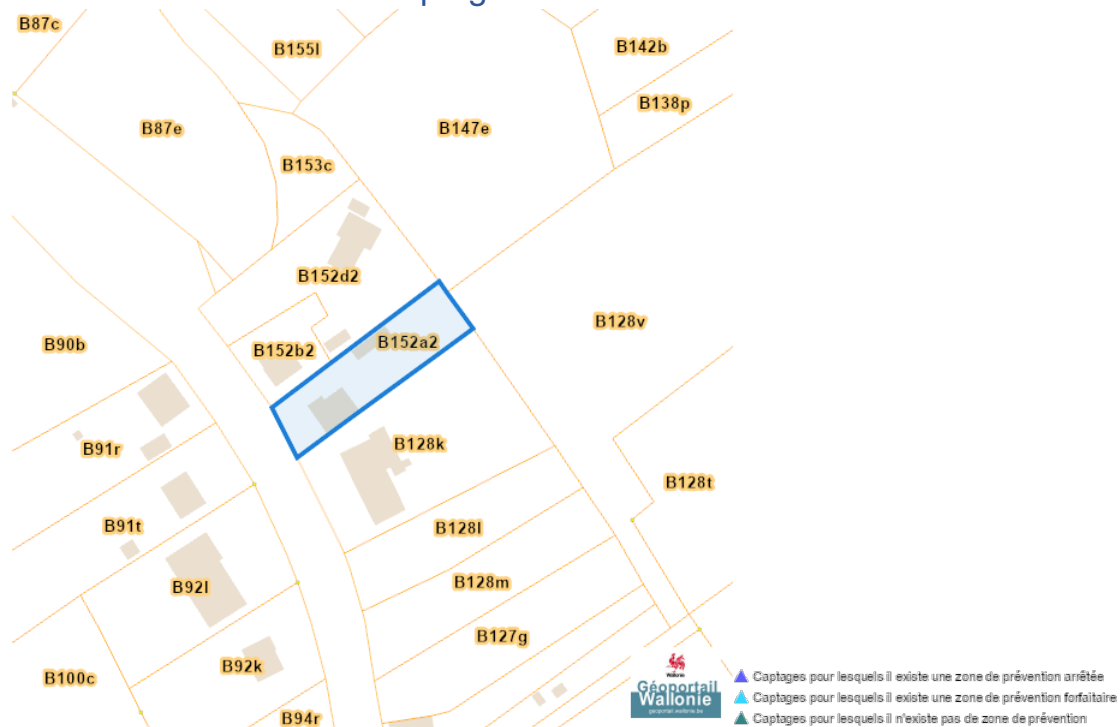


Route de Beauraing 26, 5500 Falmagne

### Captages en eaux de surface



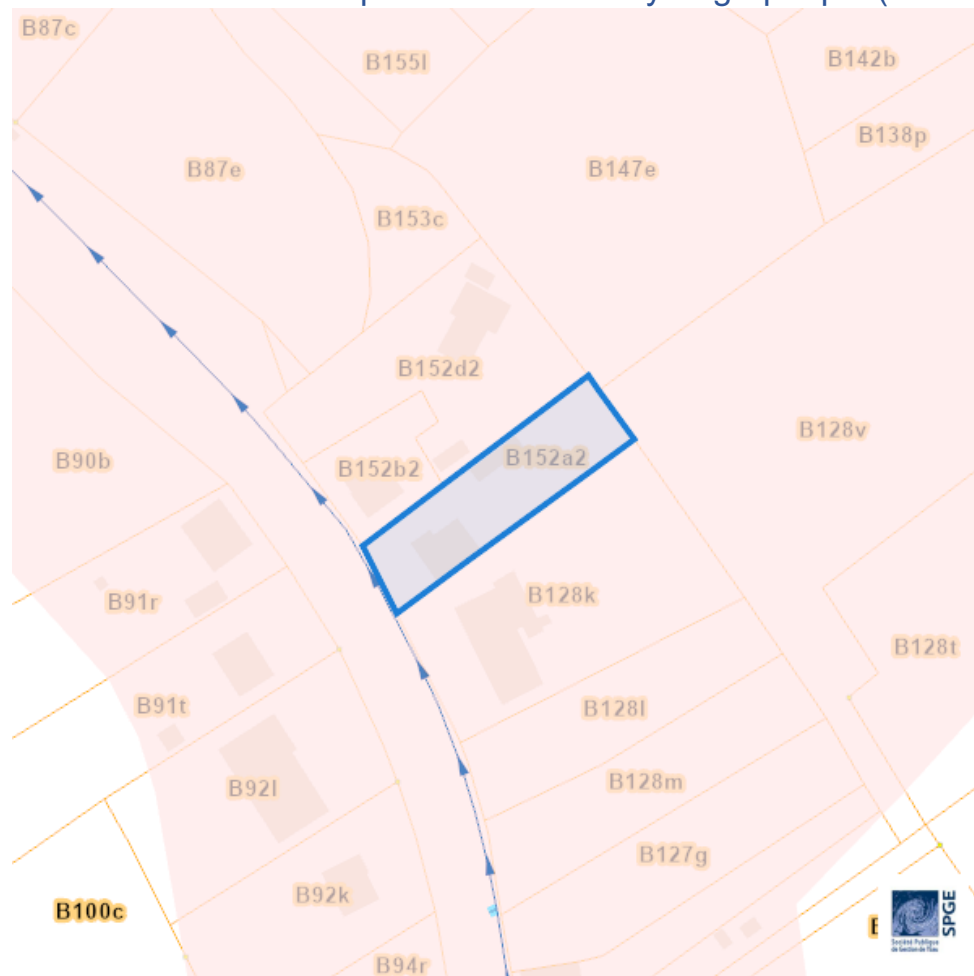
### Captages en eaux souterraines



Dossier: 01-00-8752/001


































Route de Beuraing 26, 5500 Falmagne

### Plan d'Assainissement par Sous-bassin Hydrographique (PASH)



Dossier: 01-00-8752/001

## Route de Beauraing 26, 5500 Falmagne

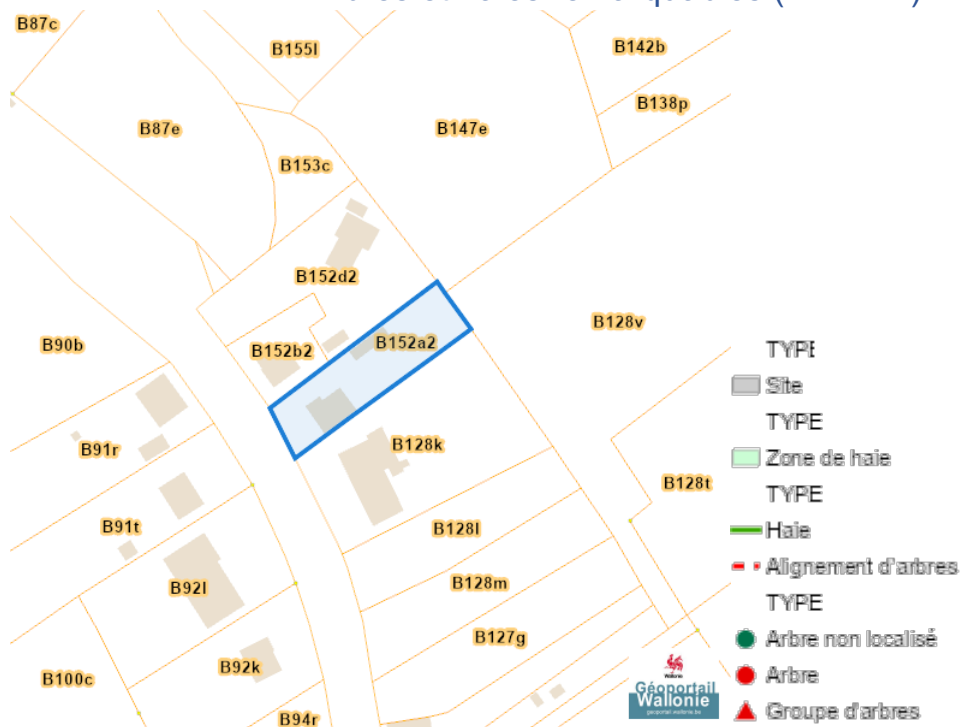
- Assainissement collectif
  -  Collectif | Collectif (RAC), <Null>
  -  Collectif hors zone urbanisable
- Assainissement autonome
  -  Autonome | Autonome (RAA), <Null>
- Assainissement transitoire
  -  Transitoire
- Collecteurs gravitaires
  -  Collecteur gravitaire - Existant (localisation vérifiée)
  -  Collecteur gravitaire - Existant (schématique, localisation à vérifier)
  -  Collecteur gravitaire - En construction
  -  Collecteur gravitaire - Existence à vérifier auprès commune
- Collecteurs sous pression
  -  Collecteur sous pression - Existant (localisation vérifiée)
  -  Collecteur sous pression - Existant (localisation à vérifier)
  -  Collecteur sous pression - En construction
  -  Collecteur sous pression - Existence à vérifier auprès commune
- Type de système
  -  Strictement eaux usées
  -  Strictement eaux claires
- Unitaire (eaux usées et claires)
  - Egout gravitaire
    -  Egout gravitaire - Existant (localisation vérifiée)
    -  Egout gravitaire - Existant (schématique, localisation à vérifier)
    -  Egout gravitaire - En construction
    -  Egout gravitaire - Existence à vérifier auprès commune
  - Egout sous pression
    -  Egout sous pression - Existant (localisation vérifiée)
    -  Egout sous pression - Existant (schématique, localisation à vérifier)
    -  Egout sous pression - En construction
    -  Egout sous pression - Existence à vérifier auprès commune
- SP assainissement
  -  Existant
  -  En construction
  -  A réaliser
- SP démergement
  -  Existant
  -  En construction
  -  A réaliser
- Publiques
  -  Existant
  -  En construction
  -  A réaliser
  -  A déclasser
  -  Hors Wallonie

Dossier: 01-00-8752/001

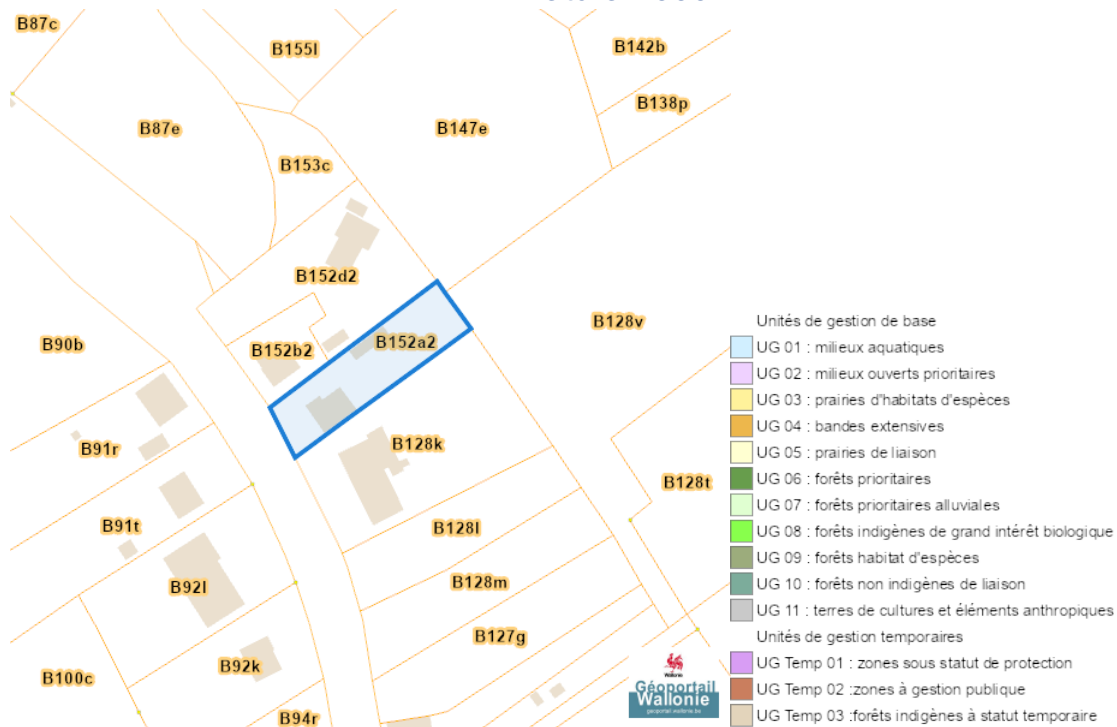


Nature

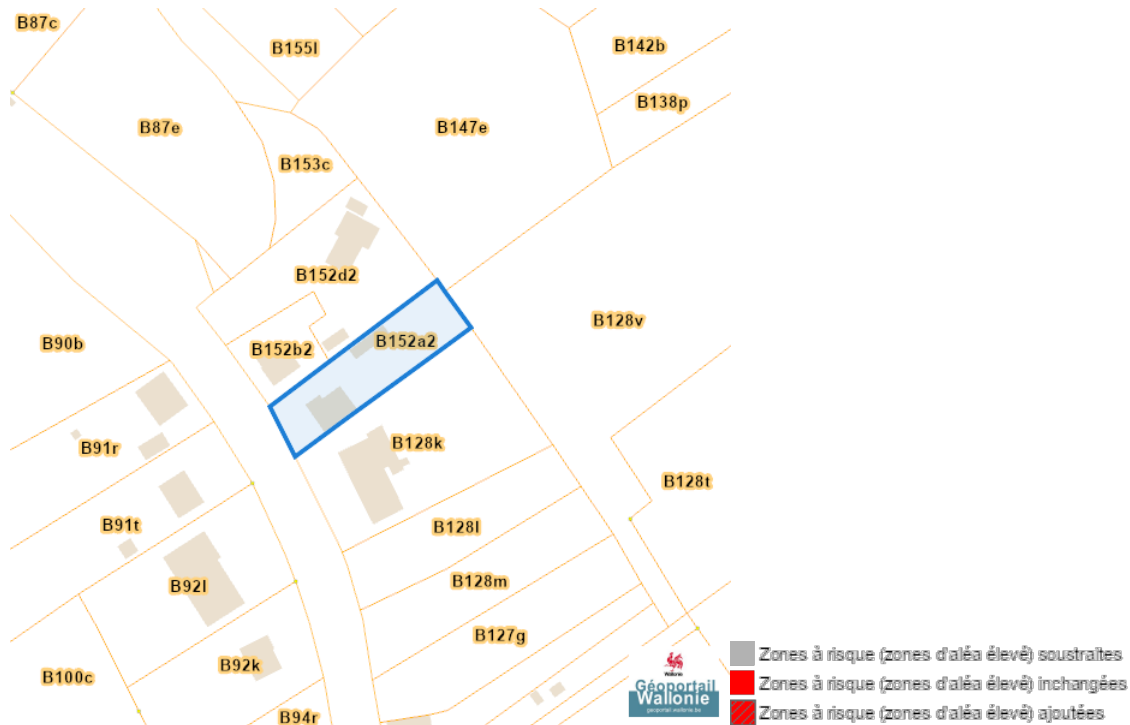
Arbres et haies remarquables (AHREM)



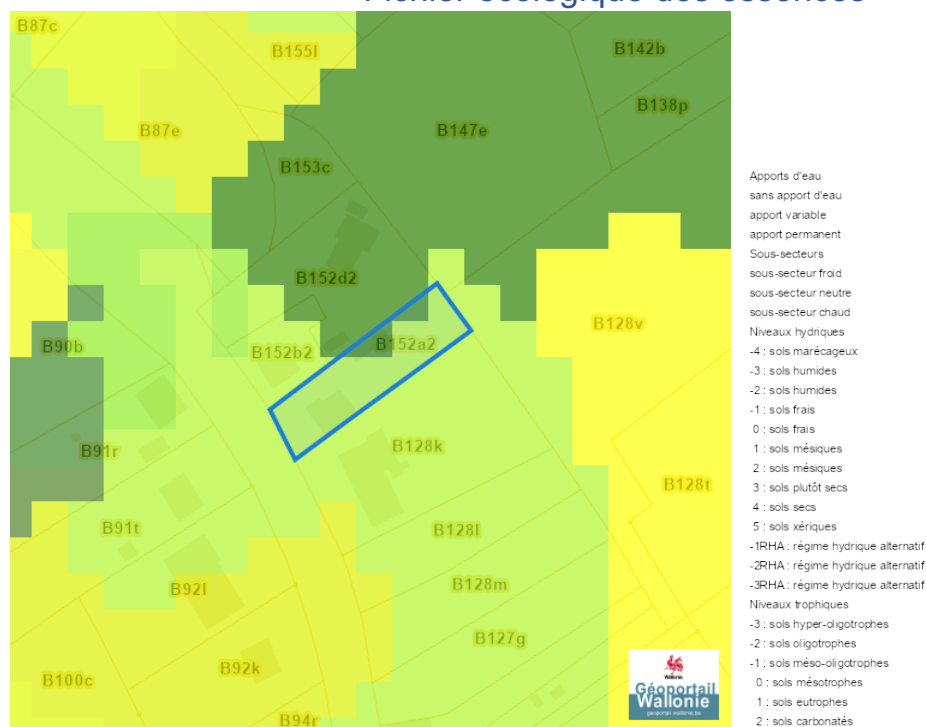
Natura 2000



### Loi sur le contrat d'assurance terrestre



### Fichier écologique des essences





Parcelle agricole anonyme 2019 (SIGEC)



Parcelle agricole anonyme 2022 (SIGEC)

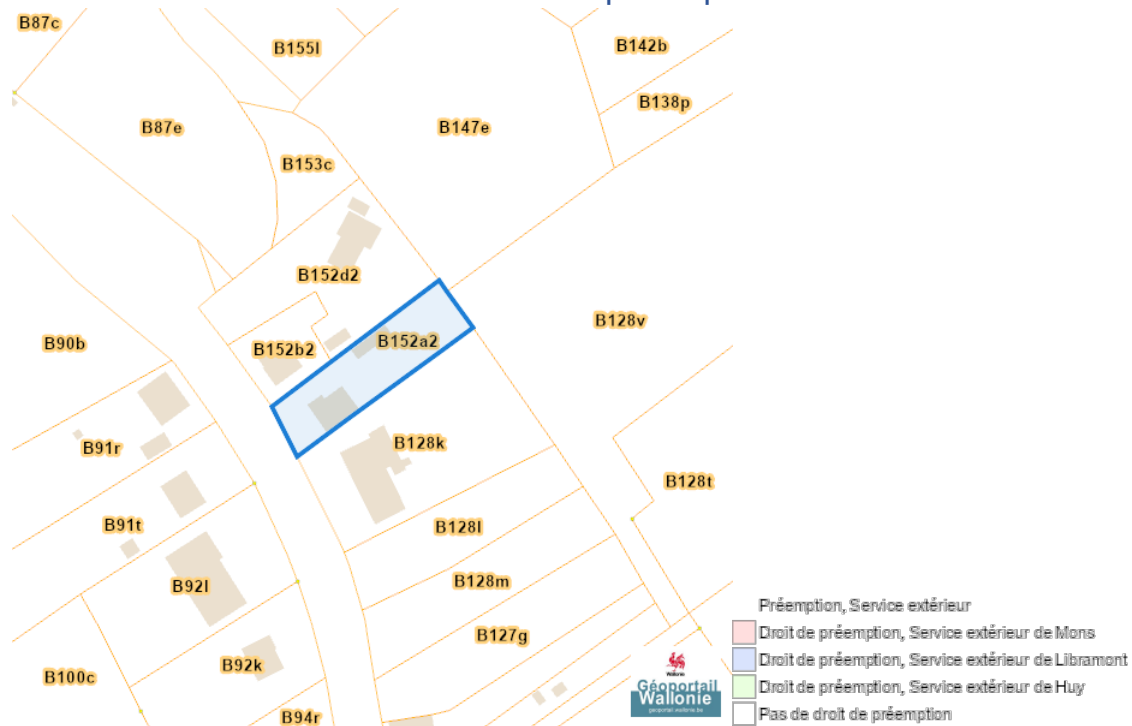


---

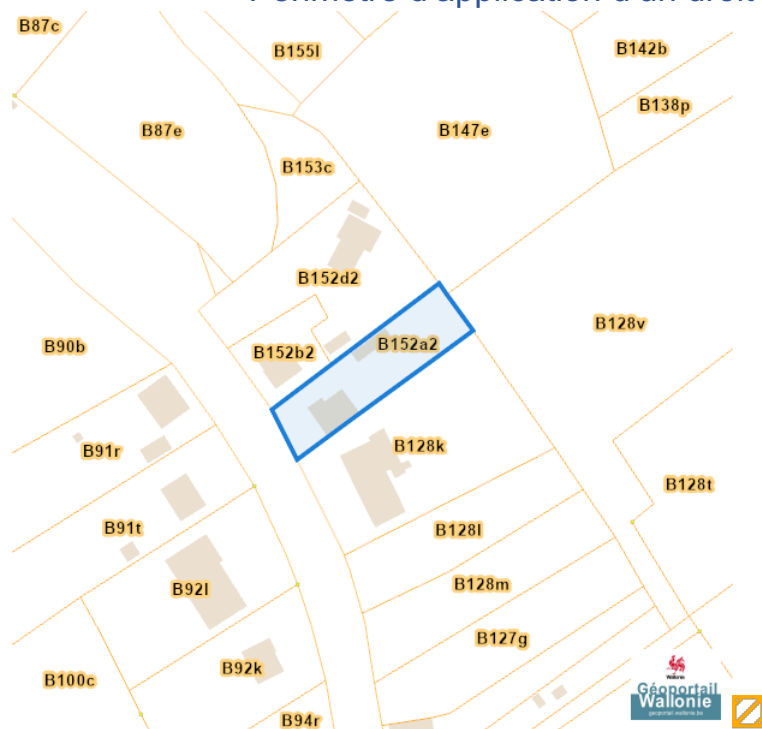
*Droit de préemption*


---

## Communes préemptibles



## Périmètre d'application d'un droit de préemption



Dossier: 01-00-8752/001

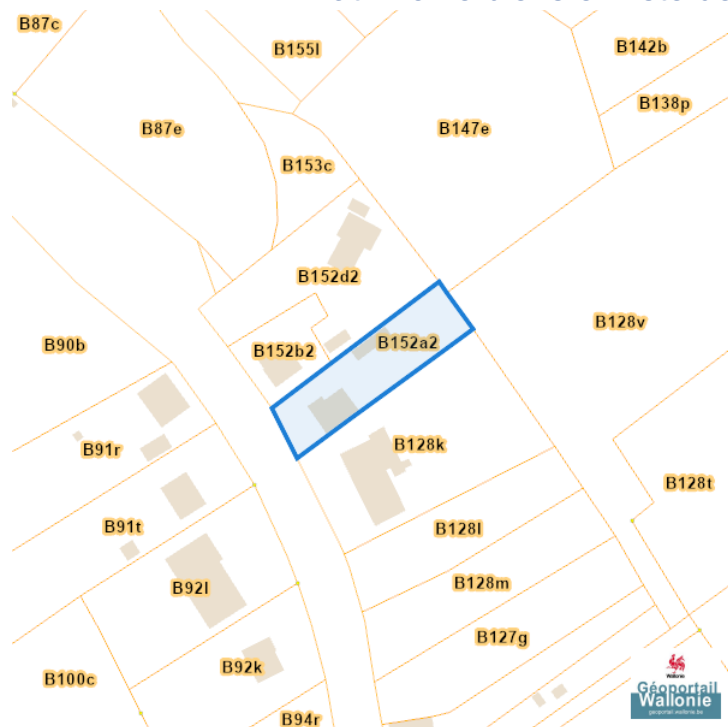


---

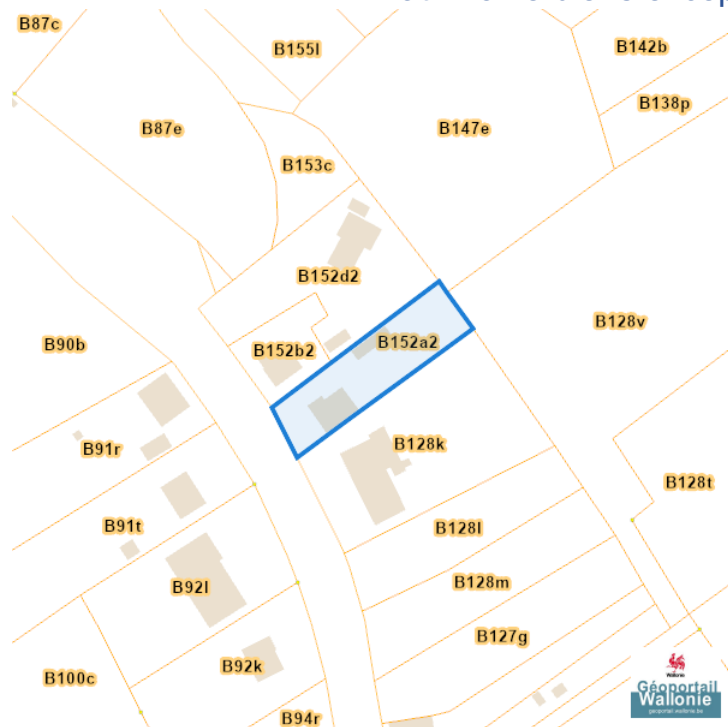
*Patrimoine immobilier*

---

## Patrimoine biens en liste de sauvegarde



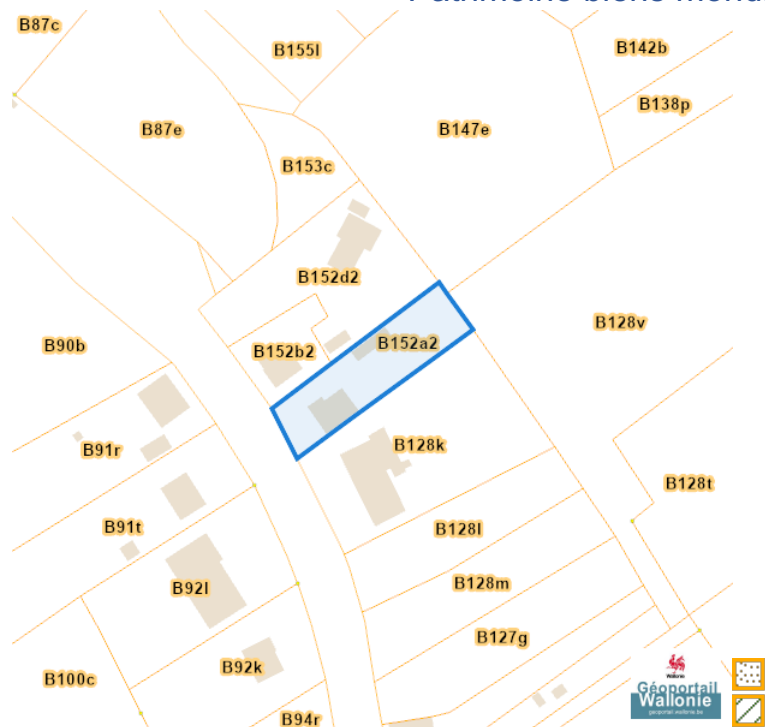
## Patrimoine biens exceptionnels



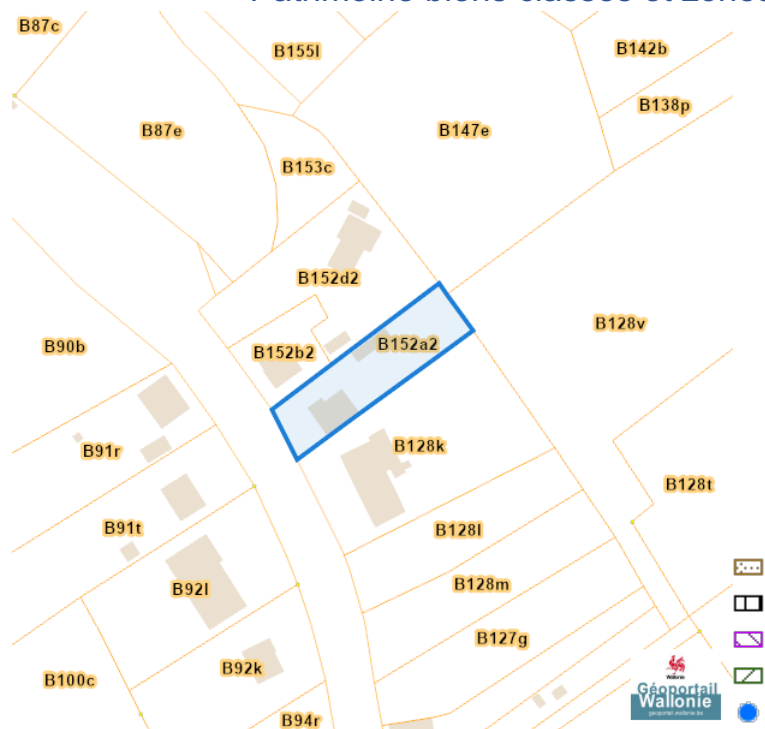
Dossier: 01-00-8752/001

Route de Beauraing 26, 5500 Falmagne

## Patrimoine biens mondiaux



## Patrimoine biens classés et zones de protection



Dossier: 01-00-8752/001



---

*Cartes historiques*

---

## Atlas des voiries vicinales



Dossier: 01-00-8752/001

## Autres cartes

## Réseau routier régional et bornes associées

