

# DC à la carte



---

*Quai de Longdoz (A6/d/c23) 28, 4000 Liège  
62817B0060/00D000, 62817B0060/00D000*

---

Lieu  
Environs  
Cadastre  
Plan régional  
Amenagement du territoire  
Sol et sous-sol  
Eau  
Nature  
Droit de préemption  
Patrimoine immobilier  
Cartes historiques  
Autres cartes

Dossier: 20-23-0697/002

---

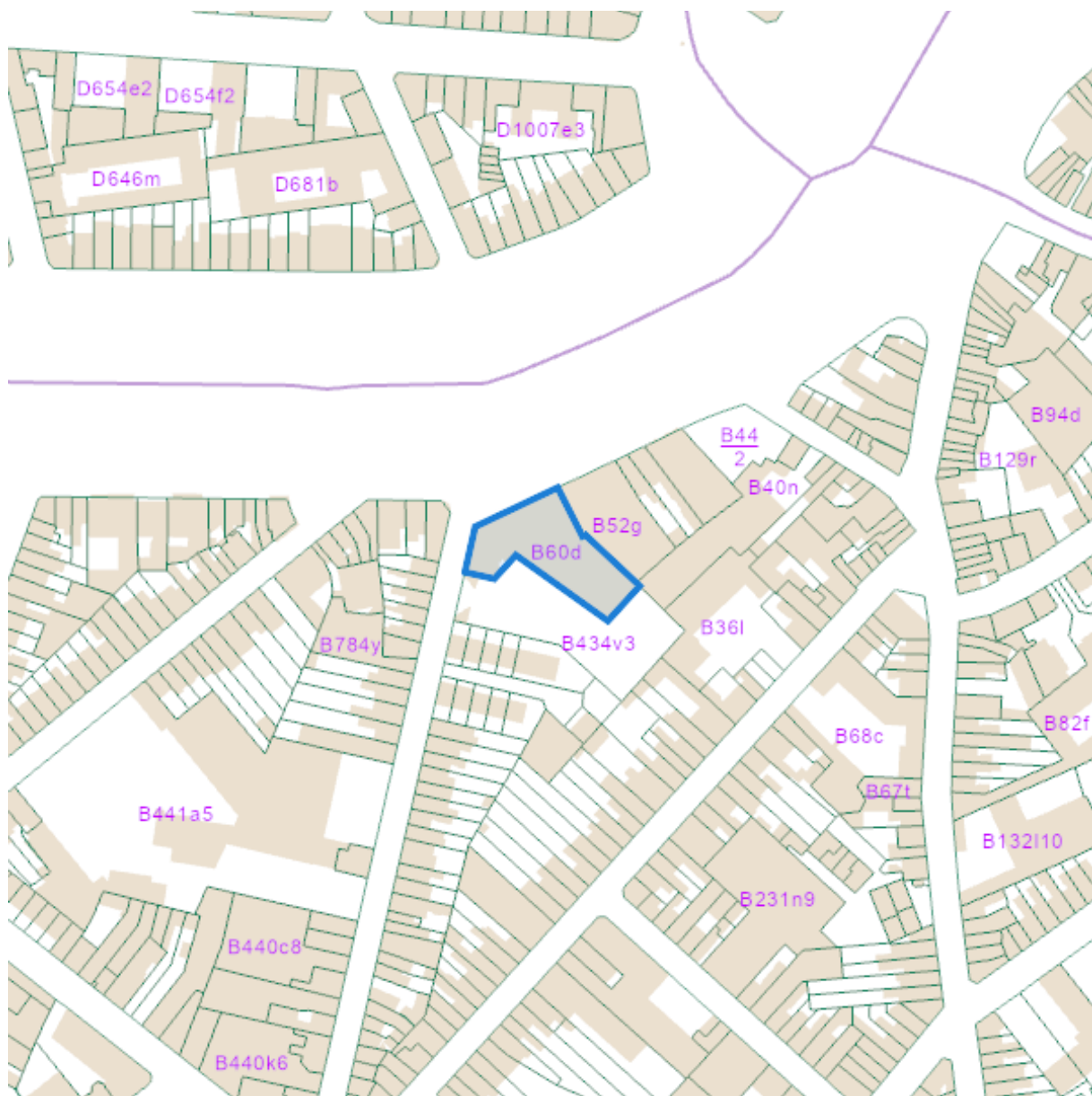
*Lieu*

---



Dossier: 20-23-0697/002

Environs



Cadastre

Situation la plus récente



[eservices.minfin.fgov.be](http://eservices.minfin.fgov.be)

### Situation fiscale



[eservices.minfin.fgov.be](http://eservices.minfin.fgov.be)

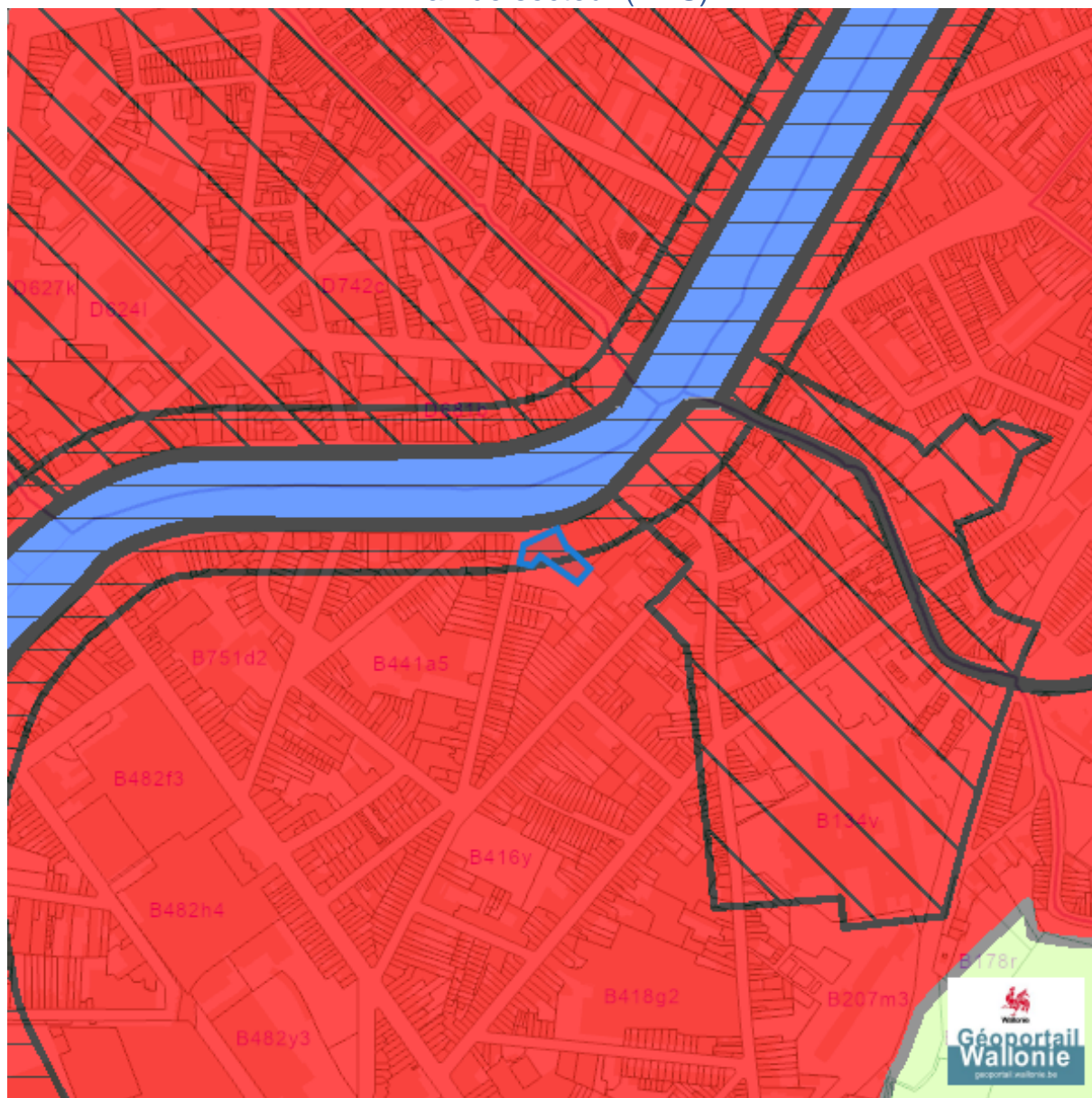


---

*Plan régional*






























---

Plan de secteur (PDS)



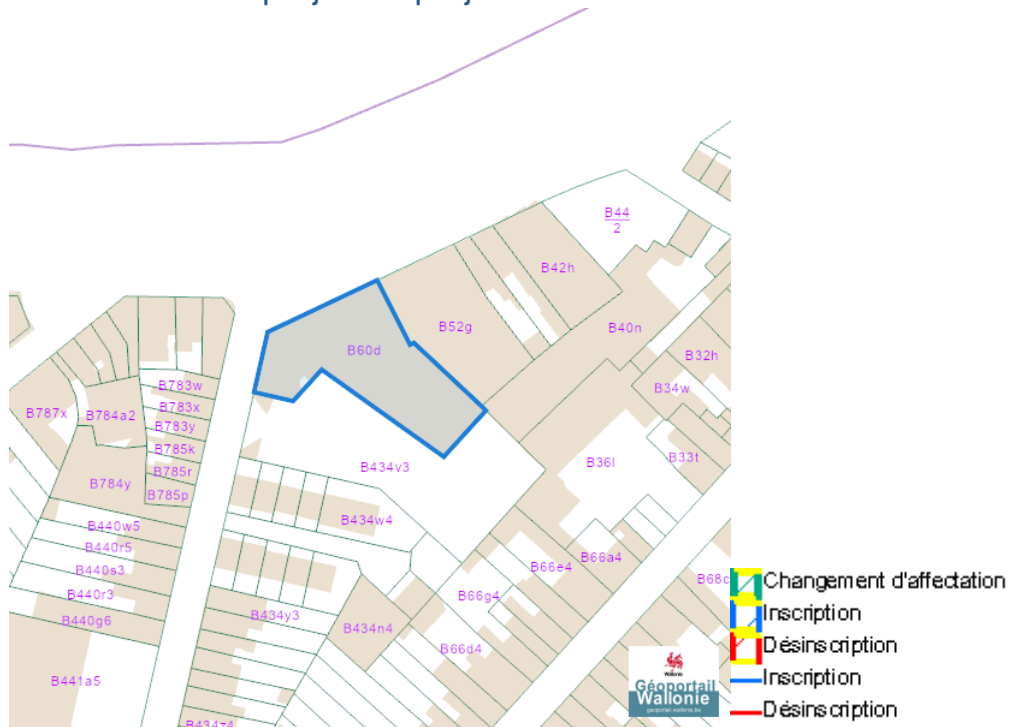
Dossier: 20-23-0697/002

## Quai de Longdoz (A6/d/c23) 28, 4000 Liège

	Habitat
	Habitat à caractère rural
	Habitat vert
	Services publics et équipements communautaires
	Centre d'enfouissement technique
	Centre d'enfouissement technique désaffecté
	Loisirs
	Servitude particulière
	Activité économique mixte
	Activité économique industrielle
	Activité économique spécifique Agro-Economique
	Activité économique spécifique Grande Distribution
	Activité économique spécifique Risque majeur
	Dépendances d'extraction
	Extraction à destination agricole
	Extraction à destination forestière
	Extraction à destination espaces verts
	Extraction à destination zone naturelle
	Aménagement communal concerté
	Aménagement communal concerté à caractère économique
	Enjeu communal
	Enjeu régional
	Agricole
	Forestière
	Espaces verts
	Naturelle
	Parc
	Eau
	Non affectée ("zone blanche")

Dossier: 20-23-0697/002

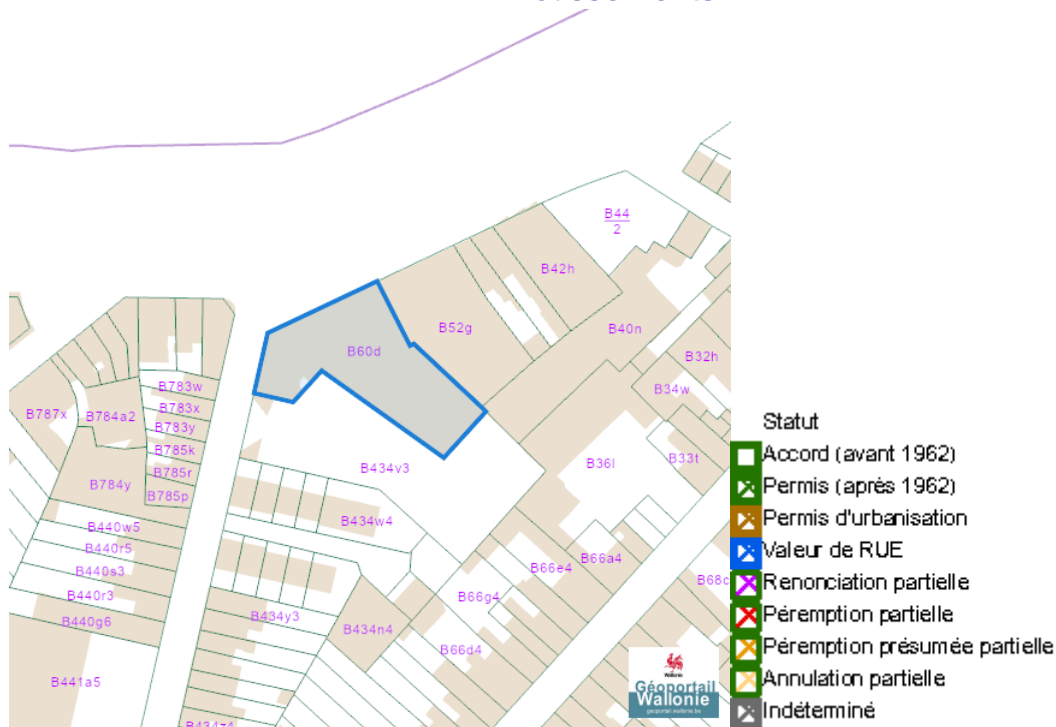
### Avant-projets et projets de modification du Plan du Secteur





Aménagement du territoire

Lotissements



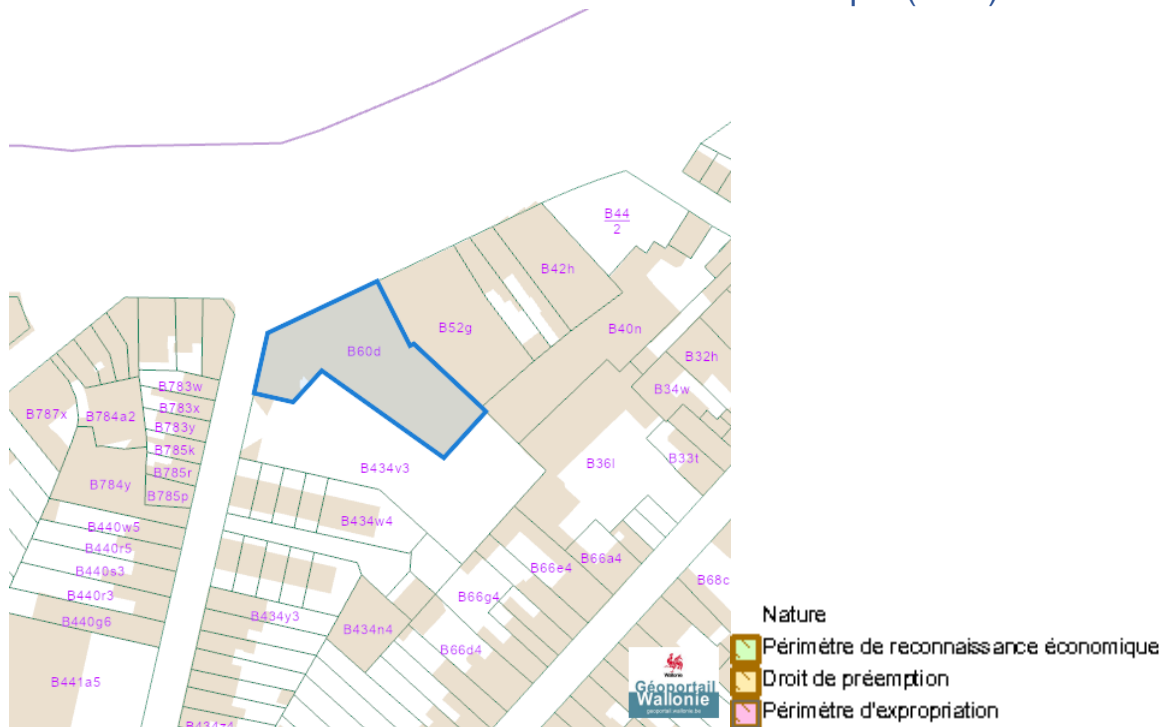
Plan Habitat Permanent



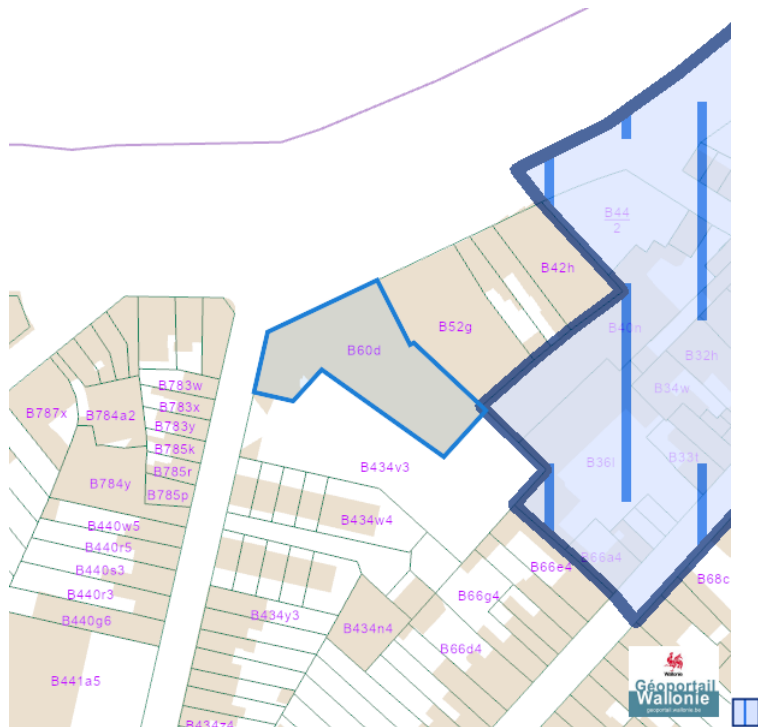
### Périmètres de remembrement urbain (PRU)



### Périmètres de reconnaissance économique (PRE)



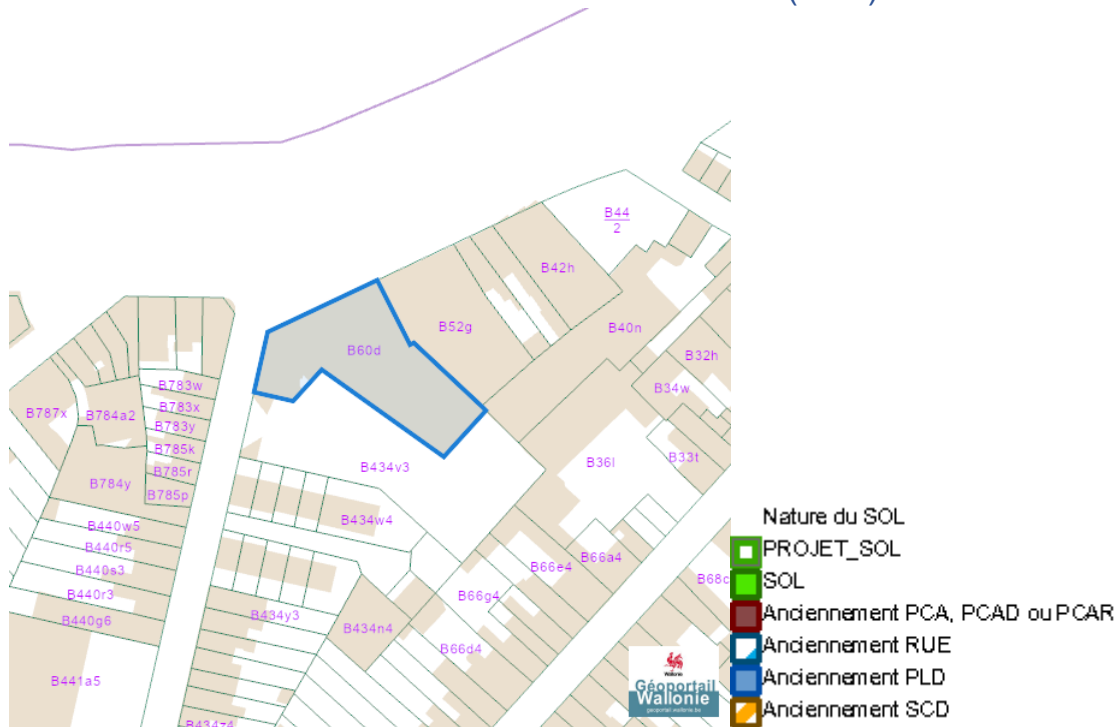
### Périmètres de rénovation urbaine



### Périmètres de revitalisation urbaine



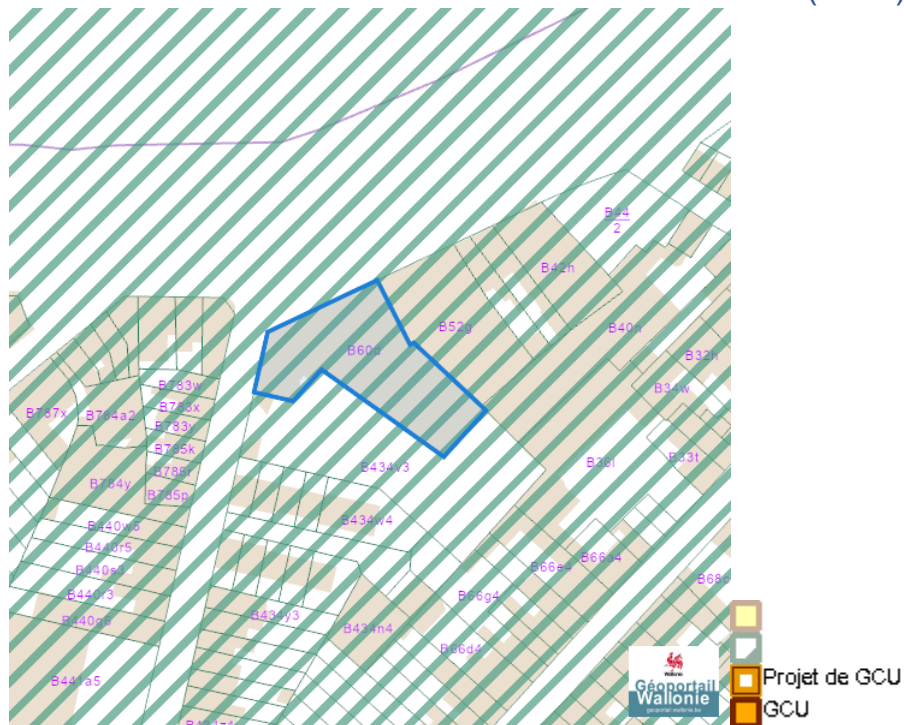
### Schéma d'Orientation Local (SOL)



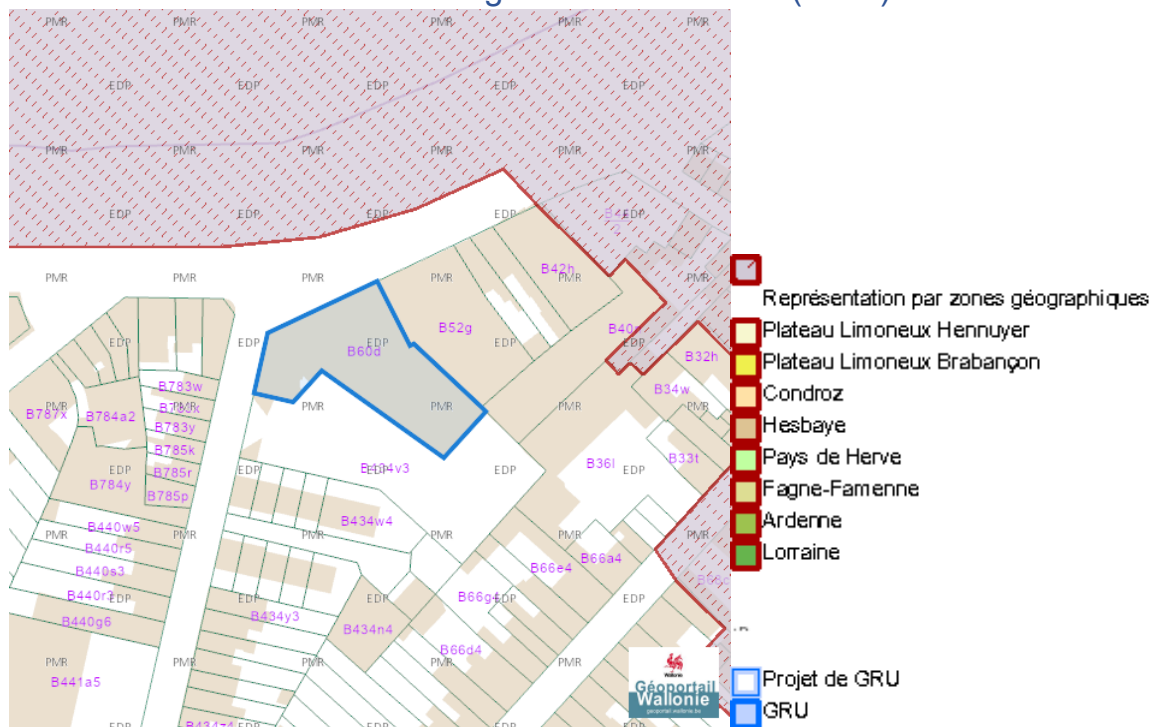
### Schéma de Développement Communal (SDC)



### Guide Communal d'Urbanisme (GCU)

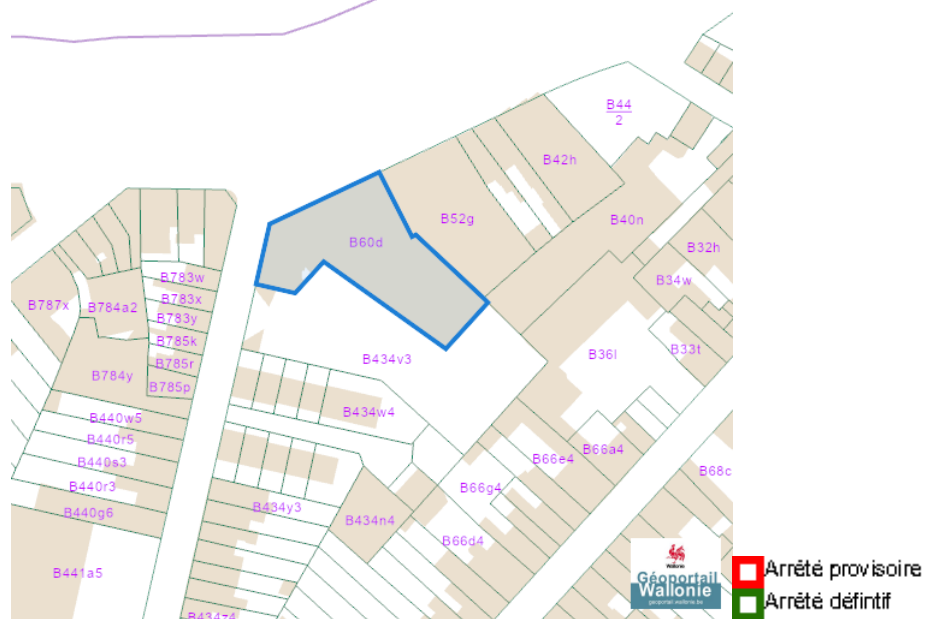


### Guide Régional d'Urbanisme (GRU)

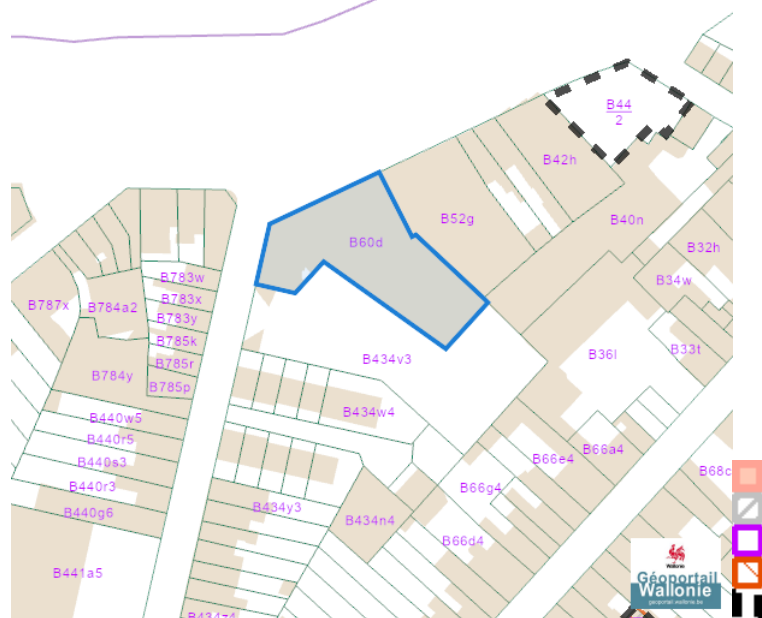




### Sites à réaménager de droit (SAR)



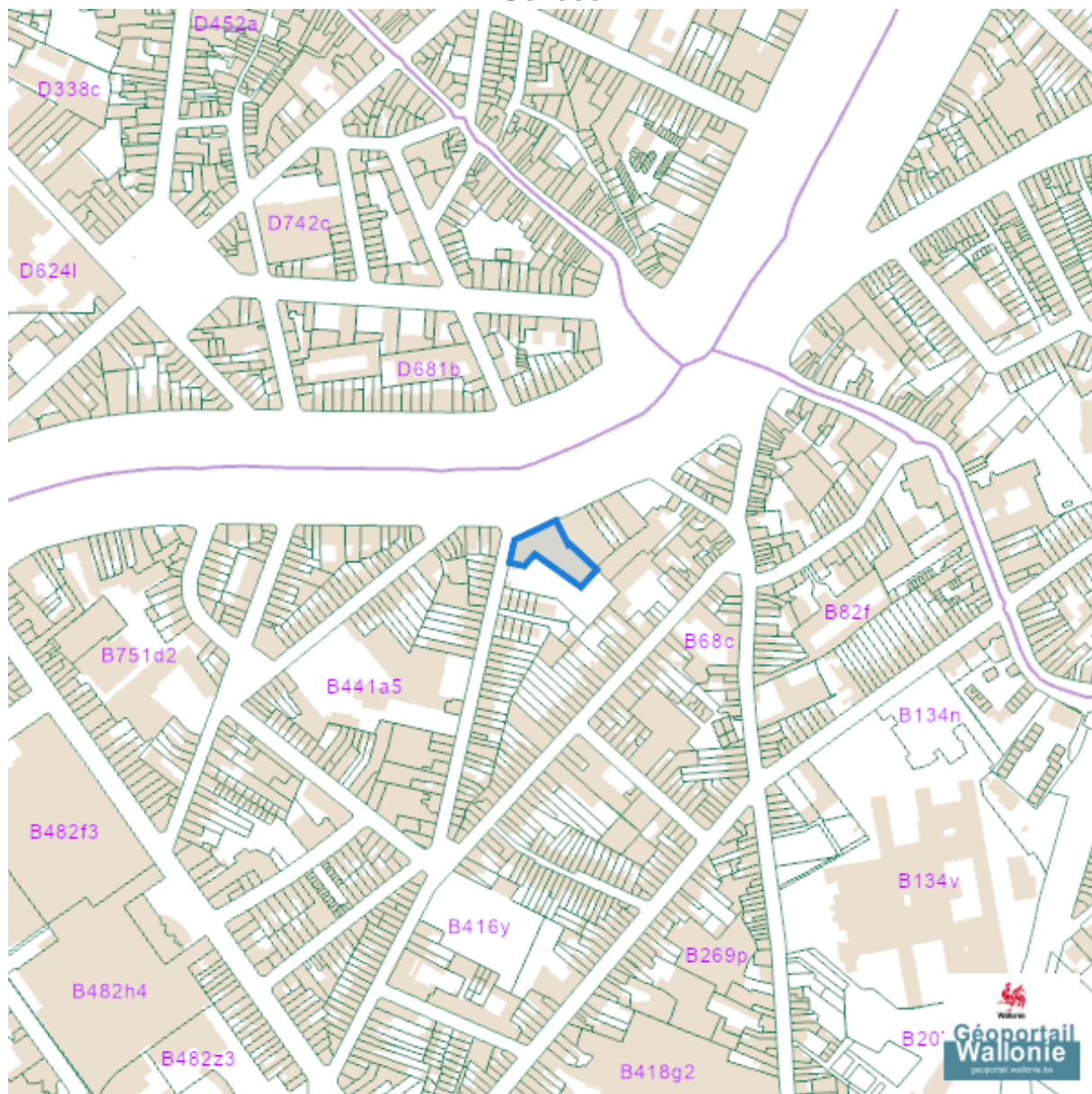
### Sites à réaménager inventaire (ISA)










### Taxation des bénéfices résultant d'une révision du plan de secteur



## Seveso

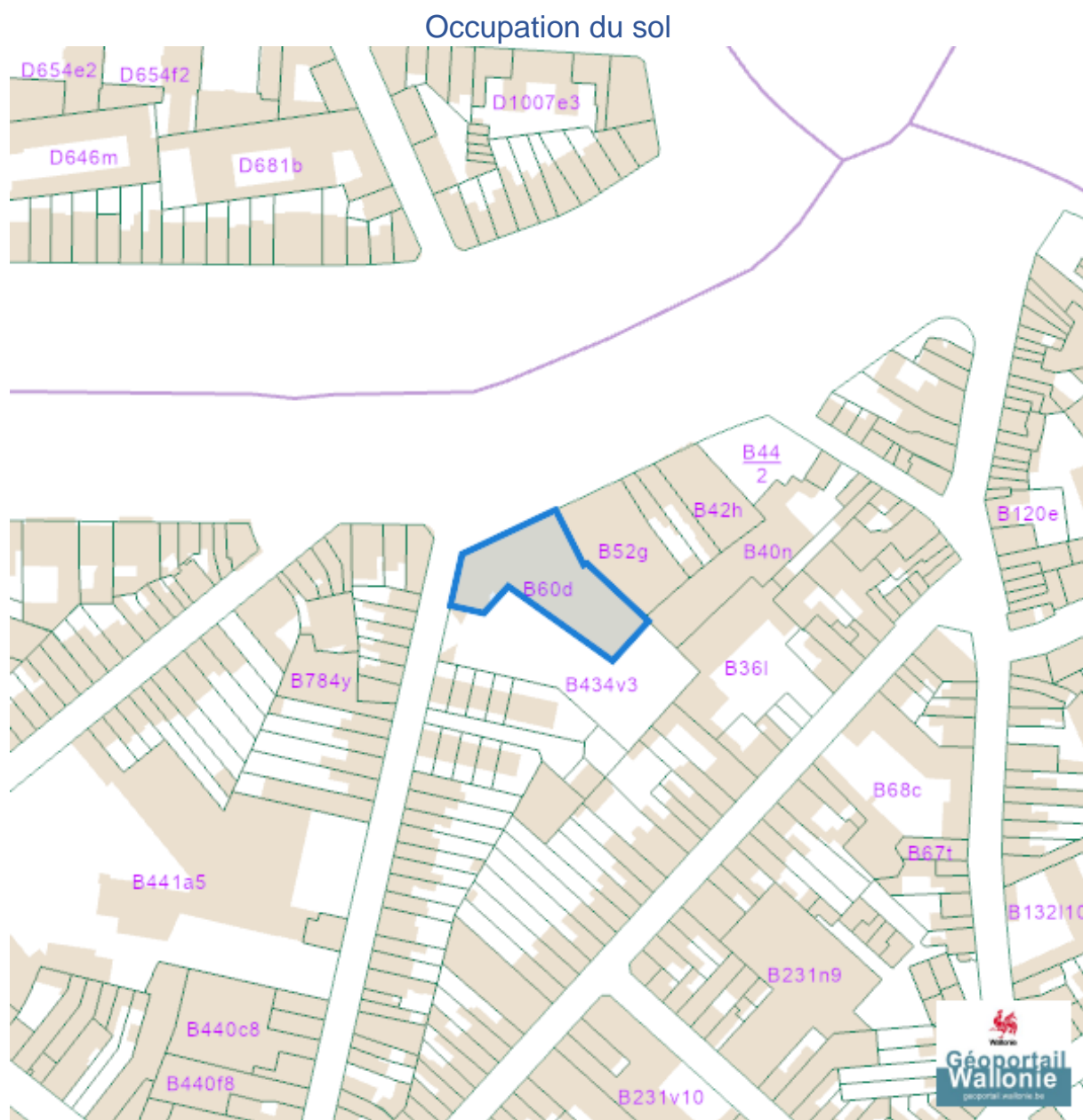


-  Zone vulnérable basées sur un risque de probabilité d'effets dangereux supérieure à E-5 et sur une distance de 100m autour du site SEVESO
-  Zone vulnérable basées sur un risque de probabilité d'effets dangereux comprise entre E-5 et E-6 et sur une distance de 200m autour du site SEVESO
-  Zone vulnérable basées sur une courbe provisoire de risque et sur une distance de 200m autour du site SEVESO
- Seuil SEVESO
-  Petits seuils SEVESO
-  Grands seuils SEVESO
- Seuil SEVESO
-  Petits seuils SEVESO
-  Grands seuils SEVESO

---

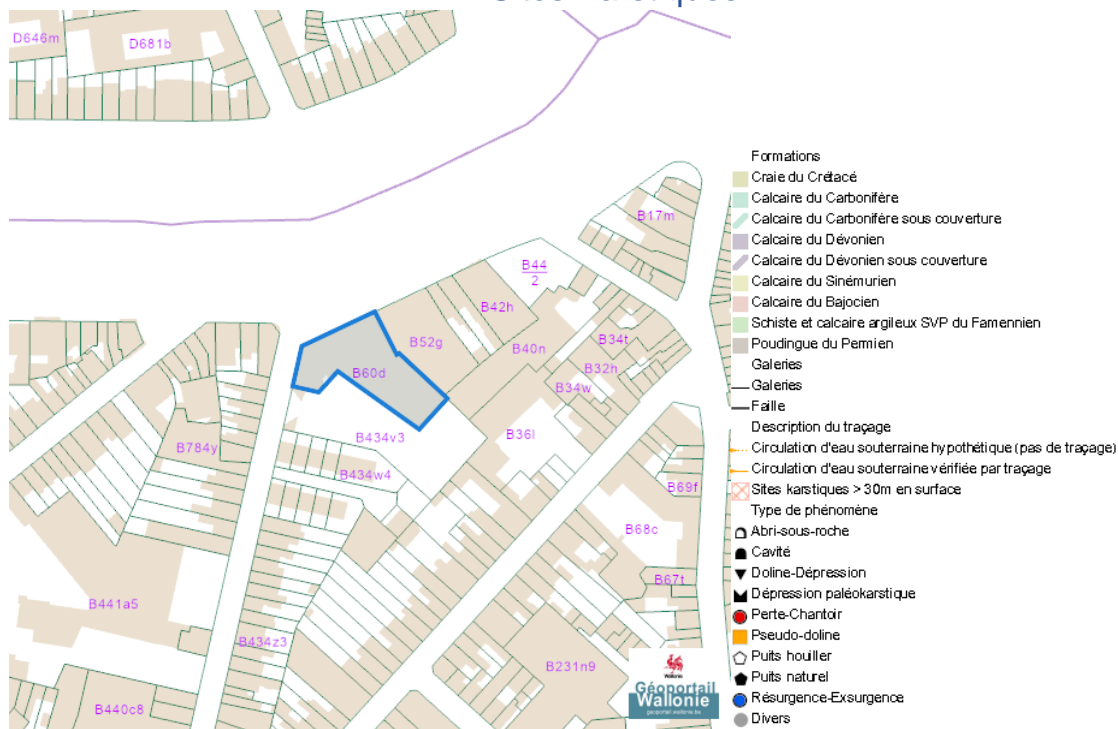
*Sol et sous-sol*

---



Quai de Longdoz (A6/d/c23) 28, 4000 Liège

Sites Karstiques



Zones de consultation de la DRIGM



Dossier: 20-23-0697/002

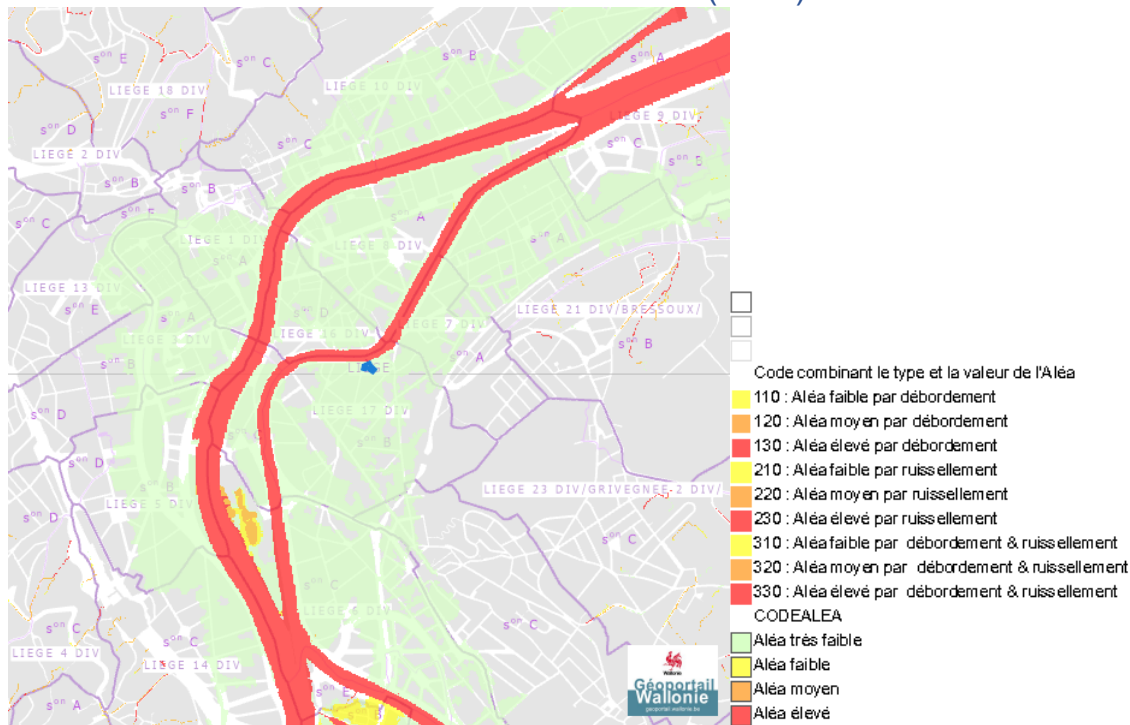


### Etat des sols (BDES)

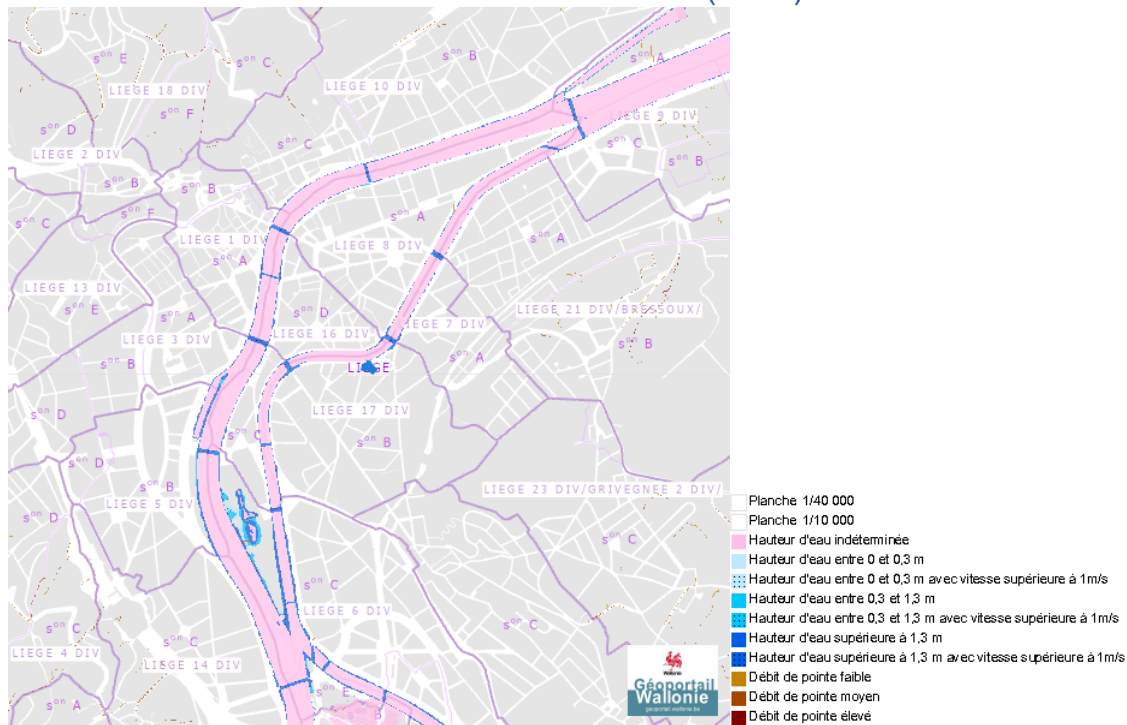


Eau

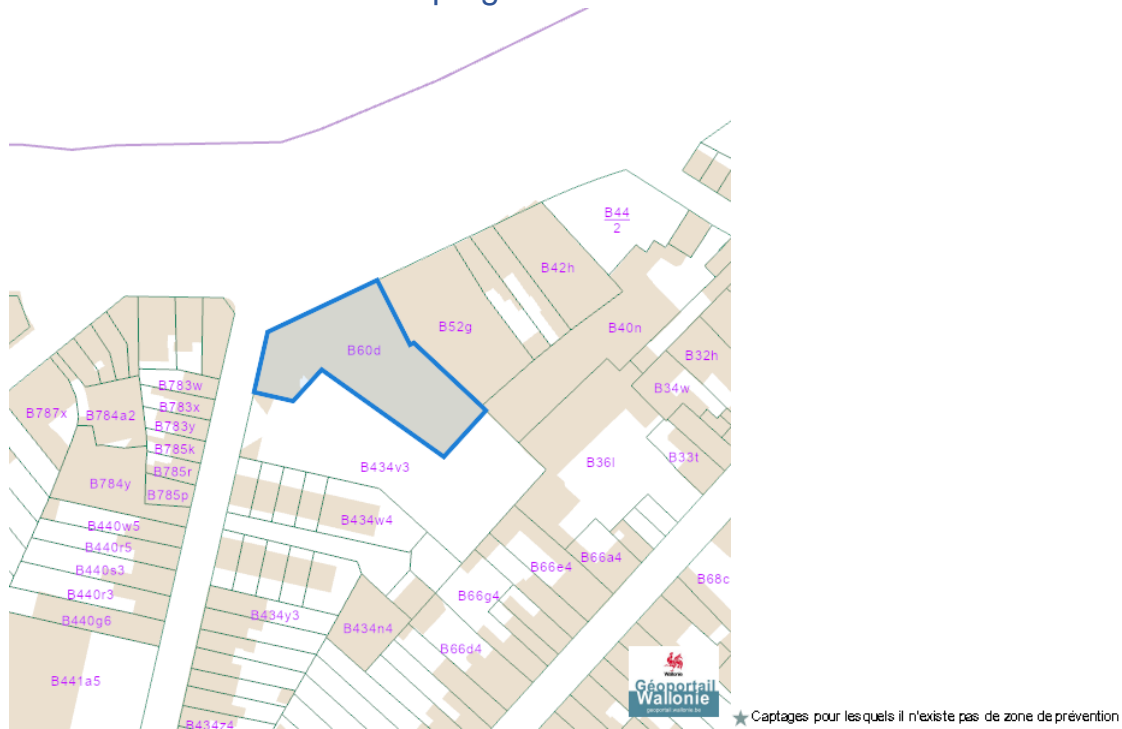
Aléa d'inondation (2021)



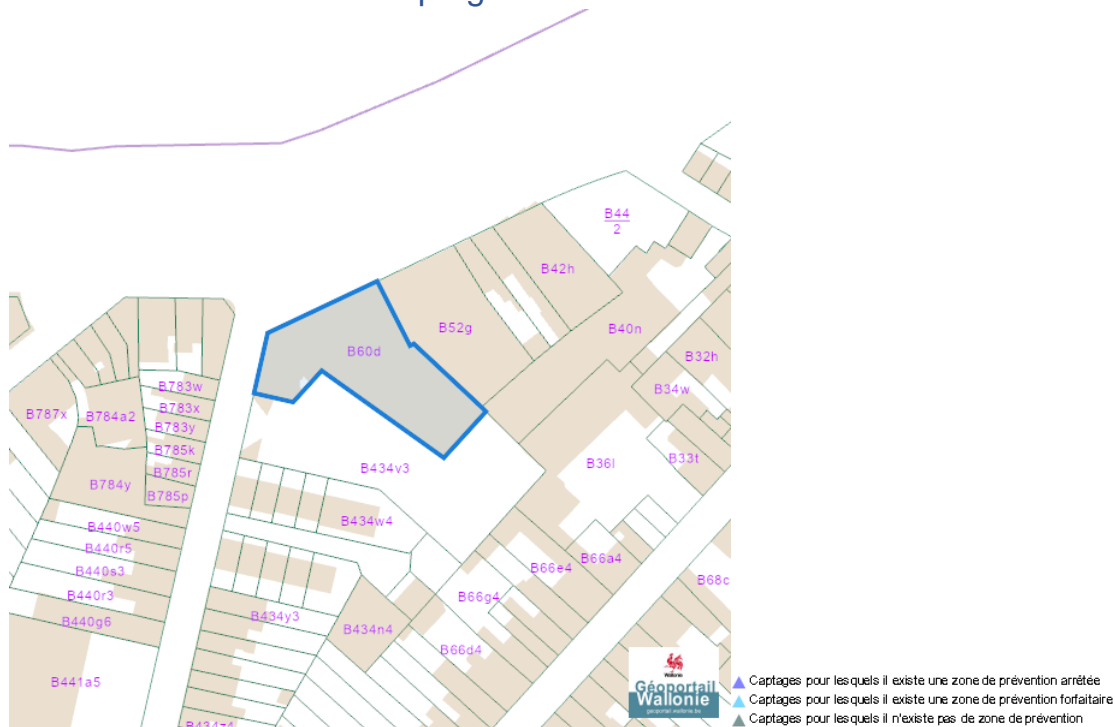
Zones inondables (2021)



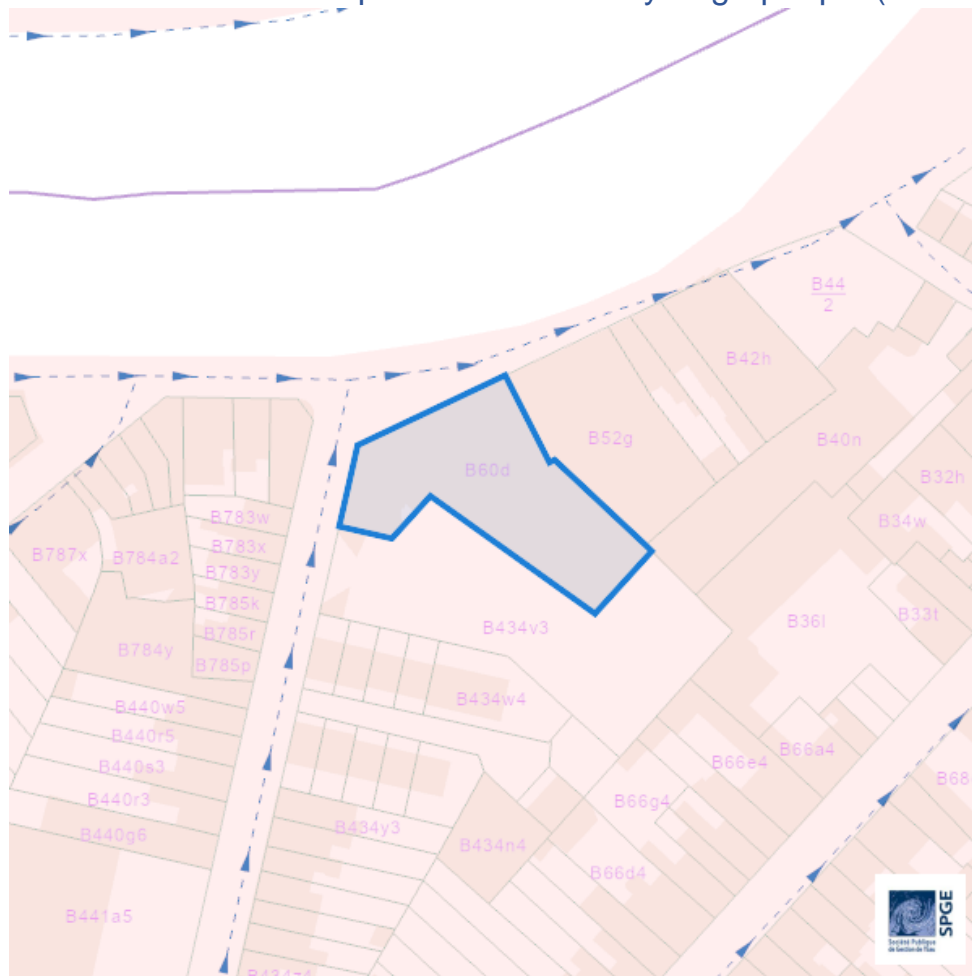
### Captages en eaux de surface



### Captages en eaux souterraines



### Plan d'Assainissement par Sous-bassin Hydrographique (PASH)



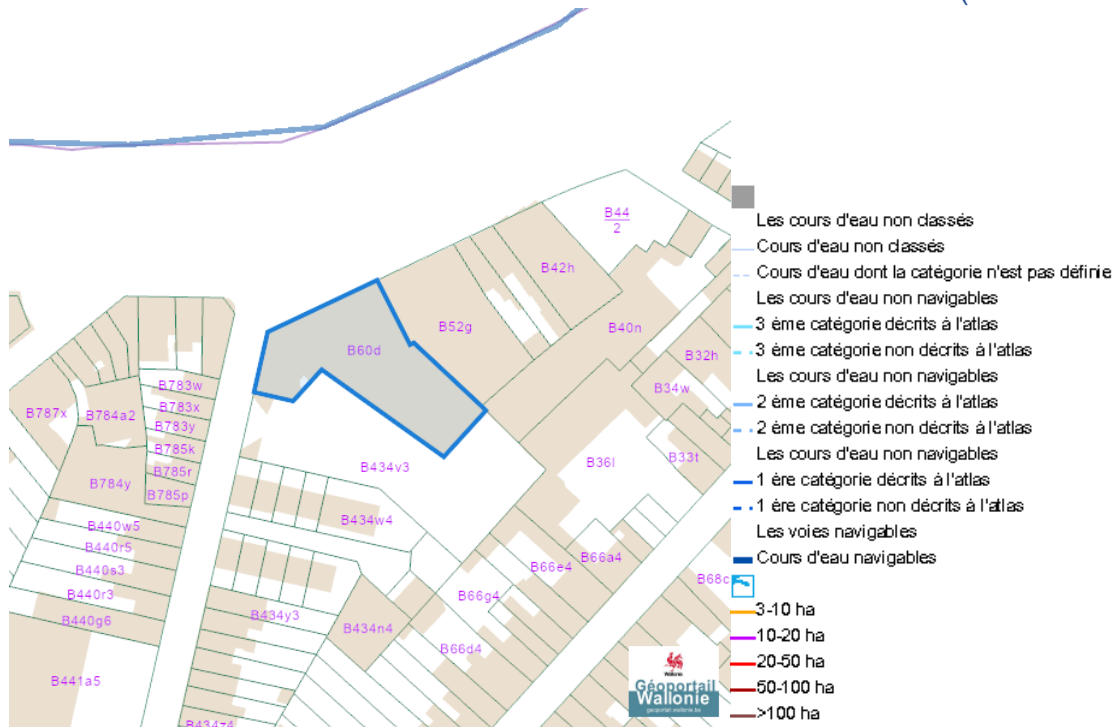
## Quai de Longdoz (A6/d/c23) 28, 4000 Liège

- Assainissement collectif
  -  Collectif
  -  Collectif hors zone urbanisable
- Assainissement autonome
  -  Autonome
- Assainissement transitoire
  -  Transitoire
- Collecteurs gravitaires
  -  Collecteur gravitaire - Existant (localisation vérifiée)
  -  Collecteur gravitaire - Existant (schématique, localisation à vérifier)
  -  Collecteur gravitaire - En construction
  -  Collecteur gravitaire - A l'étude
- Collecteurs sous pression
  -  Collecteur sous-pression - Existant (localisation vérifiée)
  -  Collecteur sous-pression - Existant (schématique, localisation à vérifier)
  -  Collecteur sous-pression - En construction
  -  Collecteur sous-pression - A l'étude
- Type de système
  -  Strictement eaux usées
  -  Strictement eaux claires
- Unitaire (eaux usées et claires)
  -  Egout gravitaire - Existant (localisation vérifiée)
  -  Egout gravitaire - Existant (schématique, localisation à vérifier)
  -  Egout gravitaire - En construction
  -  Egout gravitaire - A l'étude
  -  Egout gravitaire - Existence à vérifier auprès de la commune
- Egout sous pression
  -  Egout sous pression - Existant (localisation vérifiée)
  -  Egout sous pression - Existant (schématique, localisation à vérifier)
  -  Egout sous pression - En construction
  -  Egout sous pression - A l'étude
  -  Egout sous pression - Existence à vérifier auprès de la commune
- Pompage
  -  Existant
  -  En construction
  -  A l'étude
- Publiques
  -  Existant
  -  En construction
  -  A l'étude
  -  A déclasser
  -  Hors Wallonie

Dossier: 20-23-0697/002

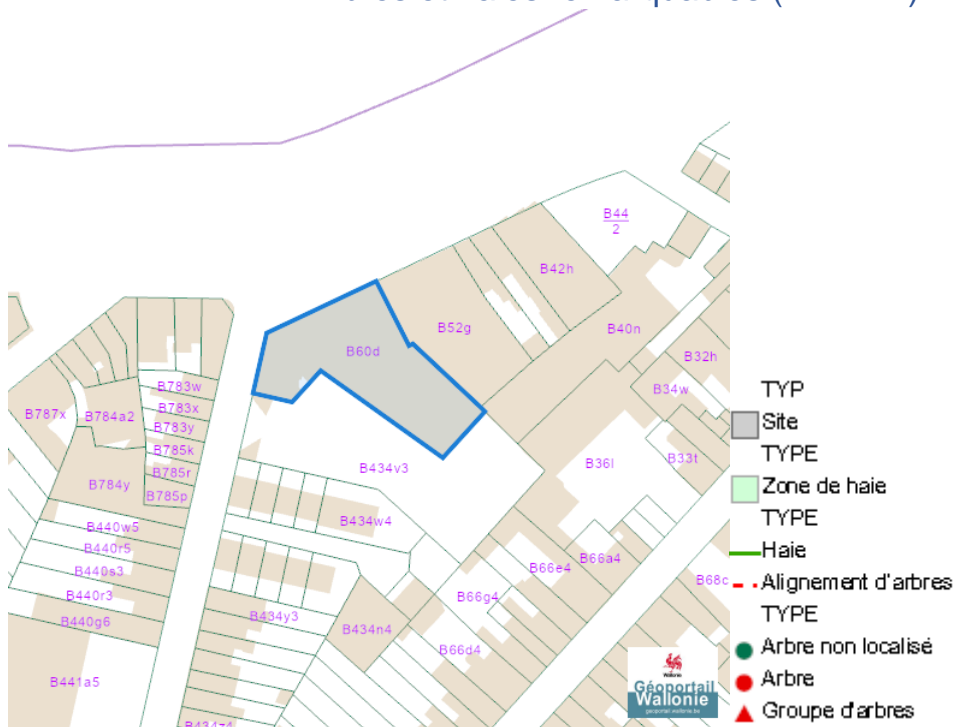


### Axes de ruissellement concentré et données associées (LIDAXES)

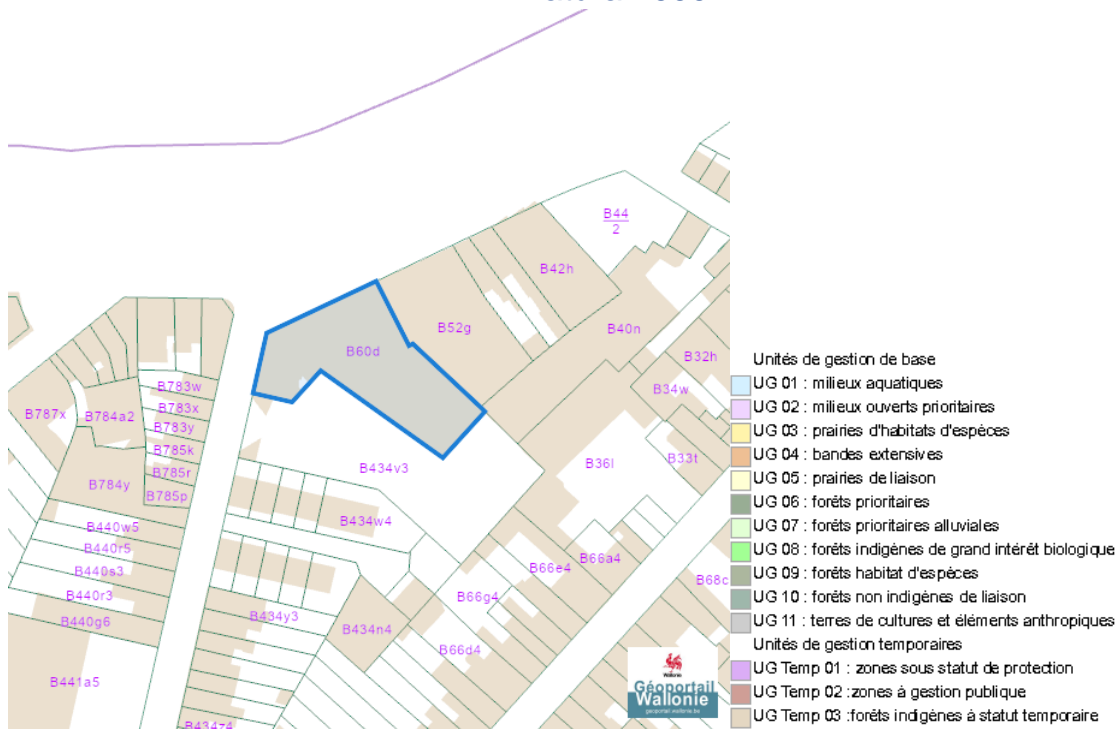


Nature

Arbres et haies remarquables (AHREM)



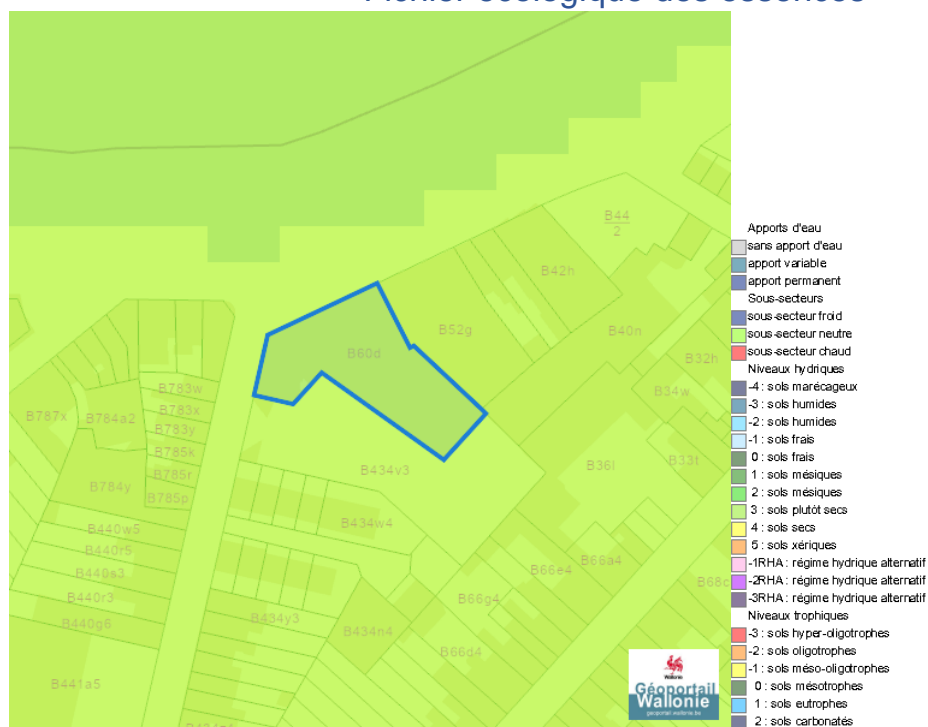
Natura 2000



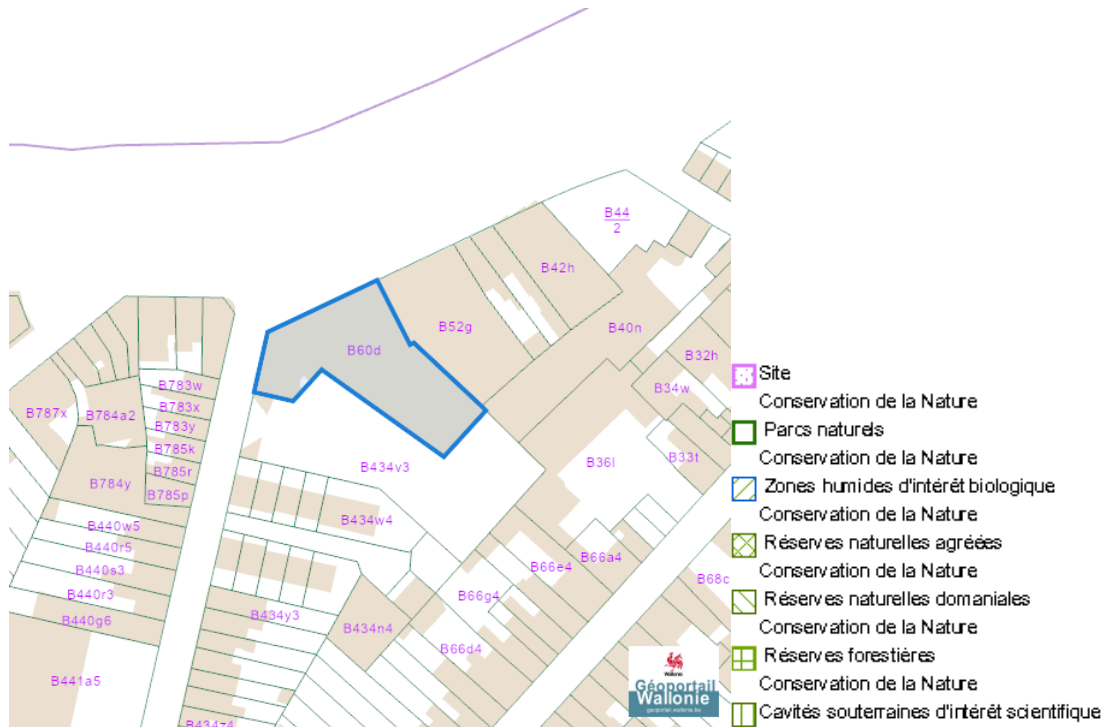
### Loi sur le contrat d' assurance terrestre



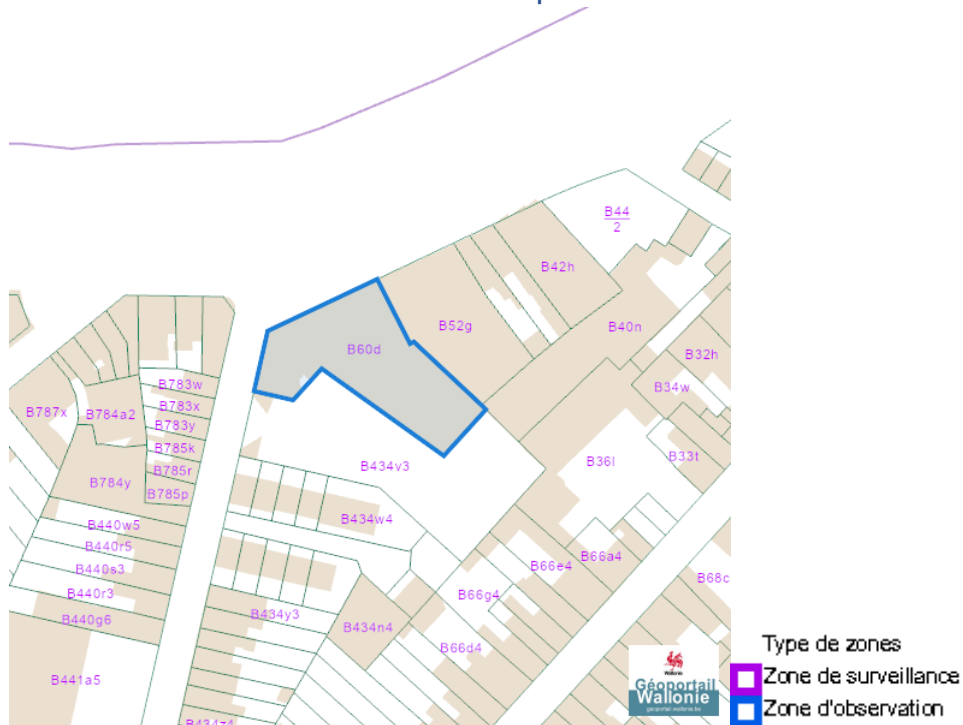
### Fichier écologique des essences



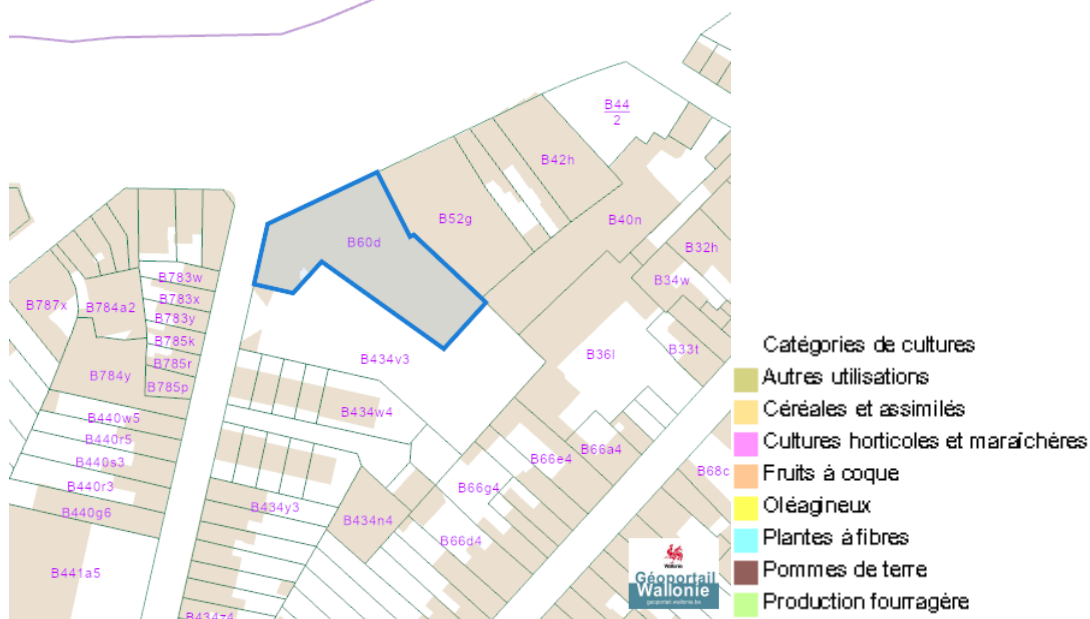
### Conservation de la nature



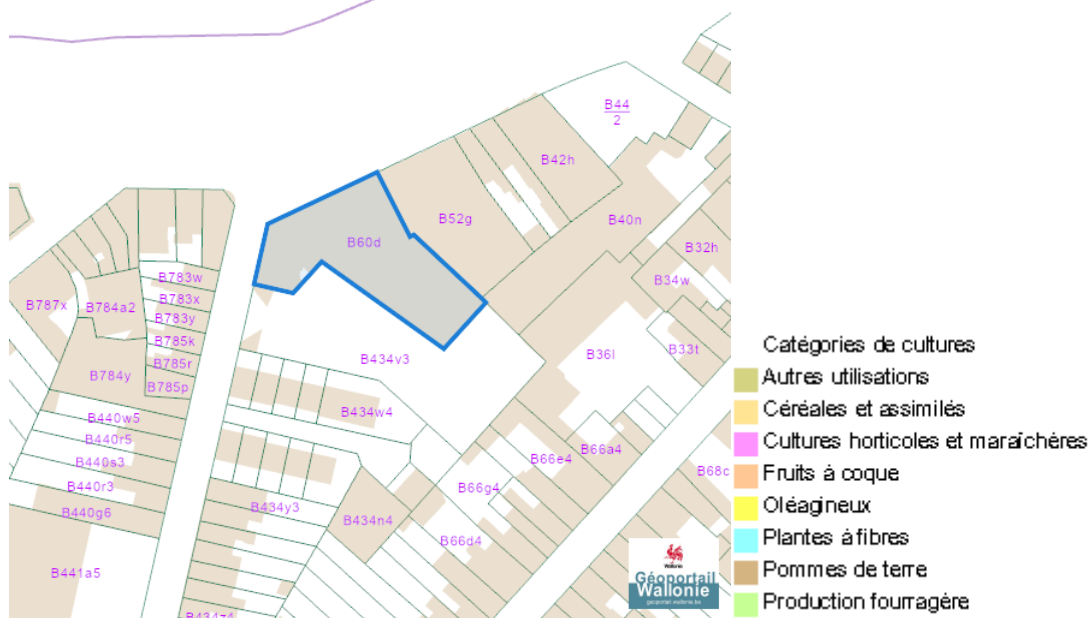
### Peste porcine africaine



### Parcellaire agricole anonyme 2019 (SIGEC)



### Parcellaire agricole anonyme 2022 (SIGEC)





---

*Droit de préemption*


---

## Communes préemptibles



## Préemption, Service extérieur

- Droit de préemption, Service extérieur de Mons
- Droit de préemption, Service extérieur de Libramont
- Droit de préemption, Service extérieur de Huy
- Pas de droit de préemption

Patrimoine immobilier

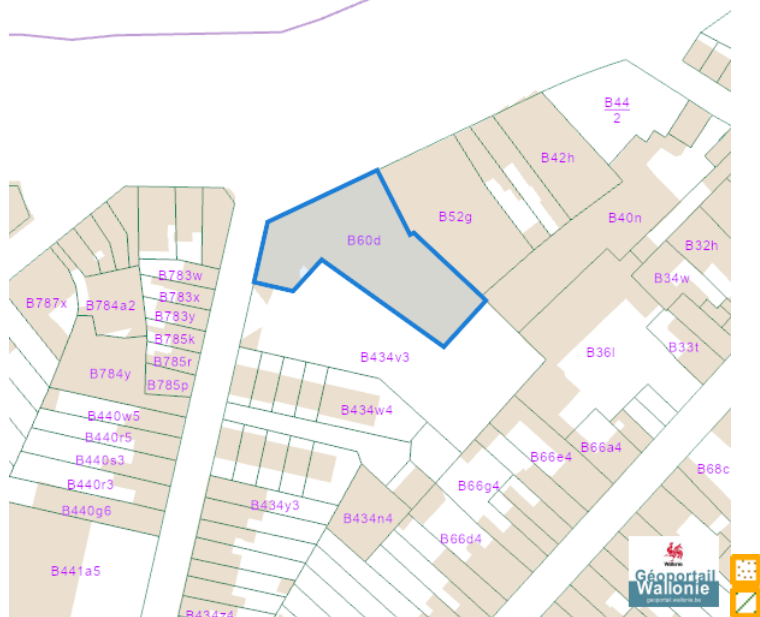
Patrimoine biens en liste de sauvegarde



Patrimoine biens exceptionnels



### Patrimoine biens mondiaux



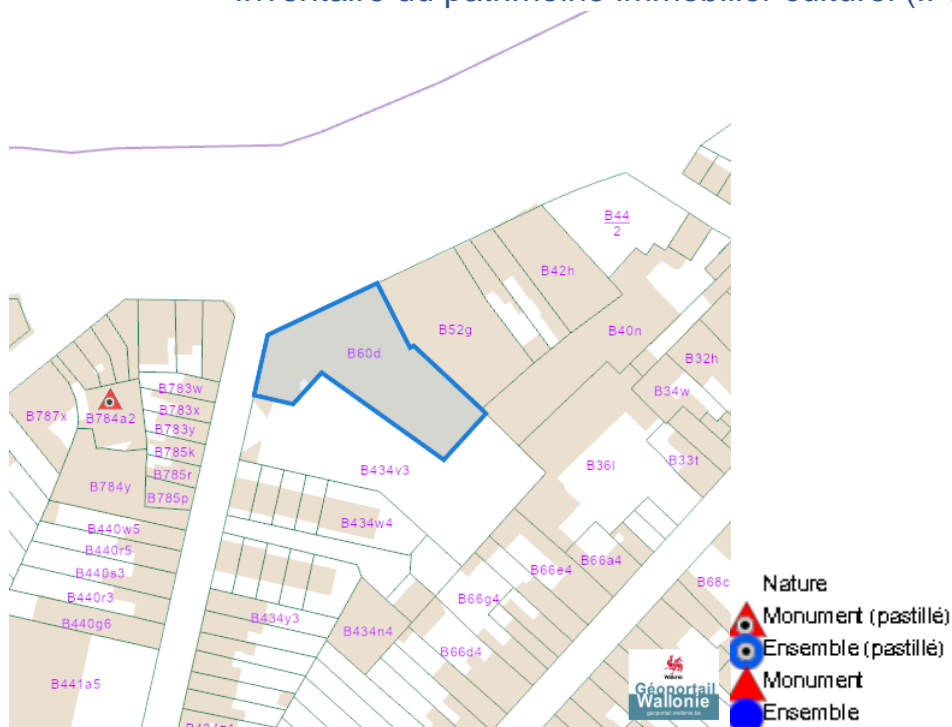
### Patrimoine biens classés et zones de protection



## Carte archéologique



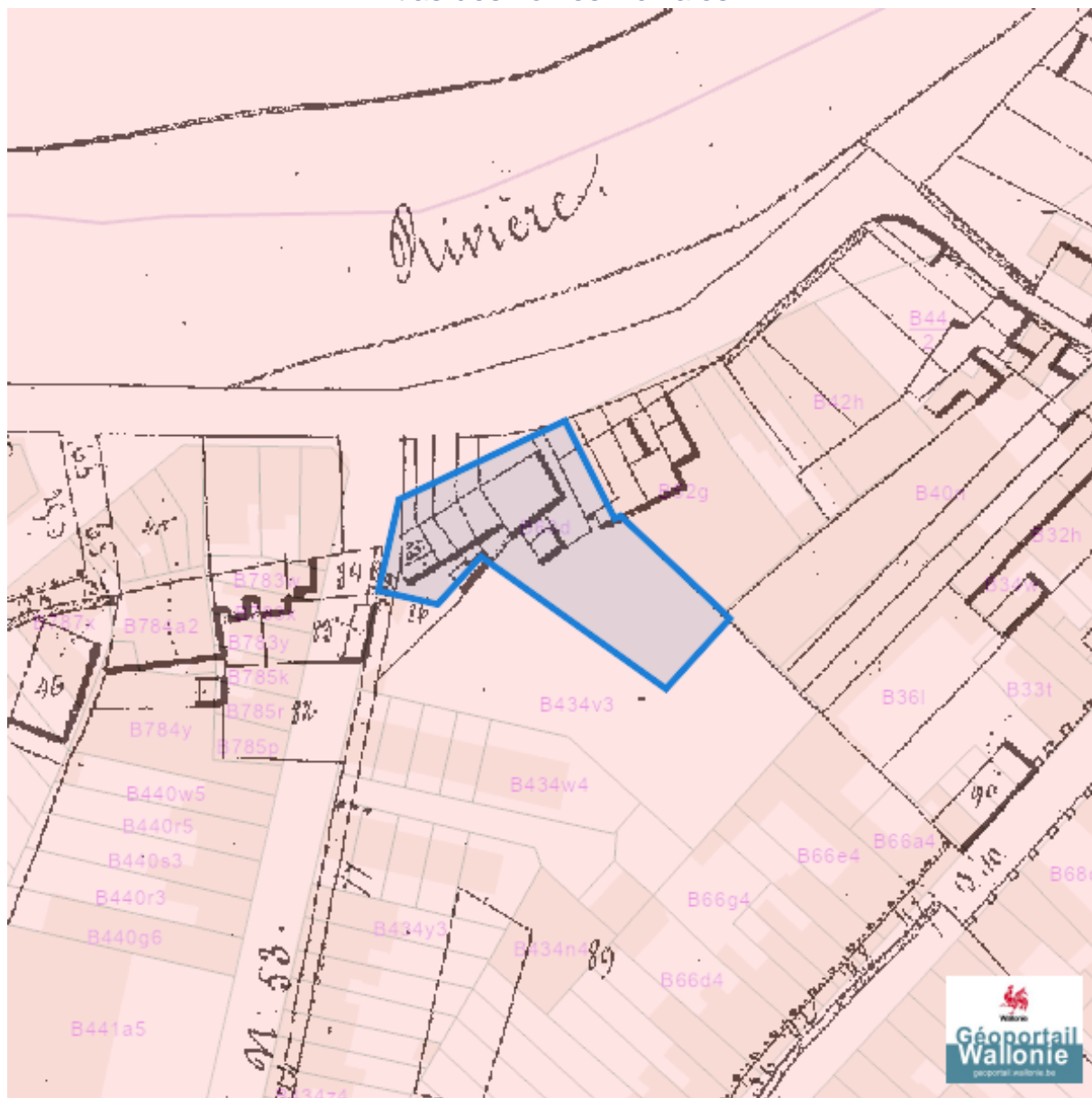
## Inventaire du patrimoine immobilier culturel (IPIC)



Dossier: 20-23-0697/002

Cartes historiques

Atlas des voiries vicinales



## Autres cartes

## Réseau routier régional et bornes associées

