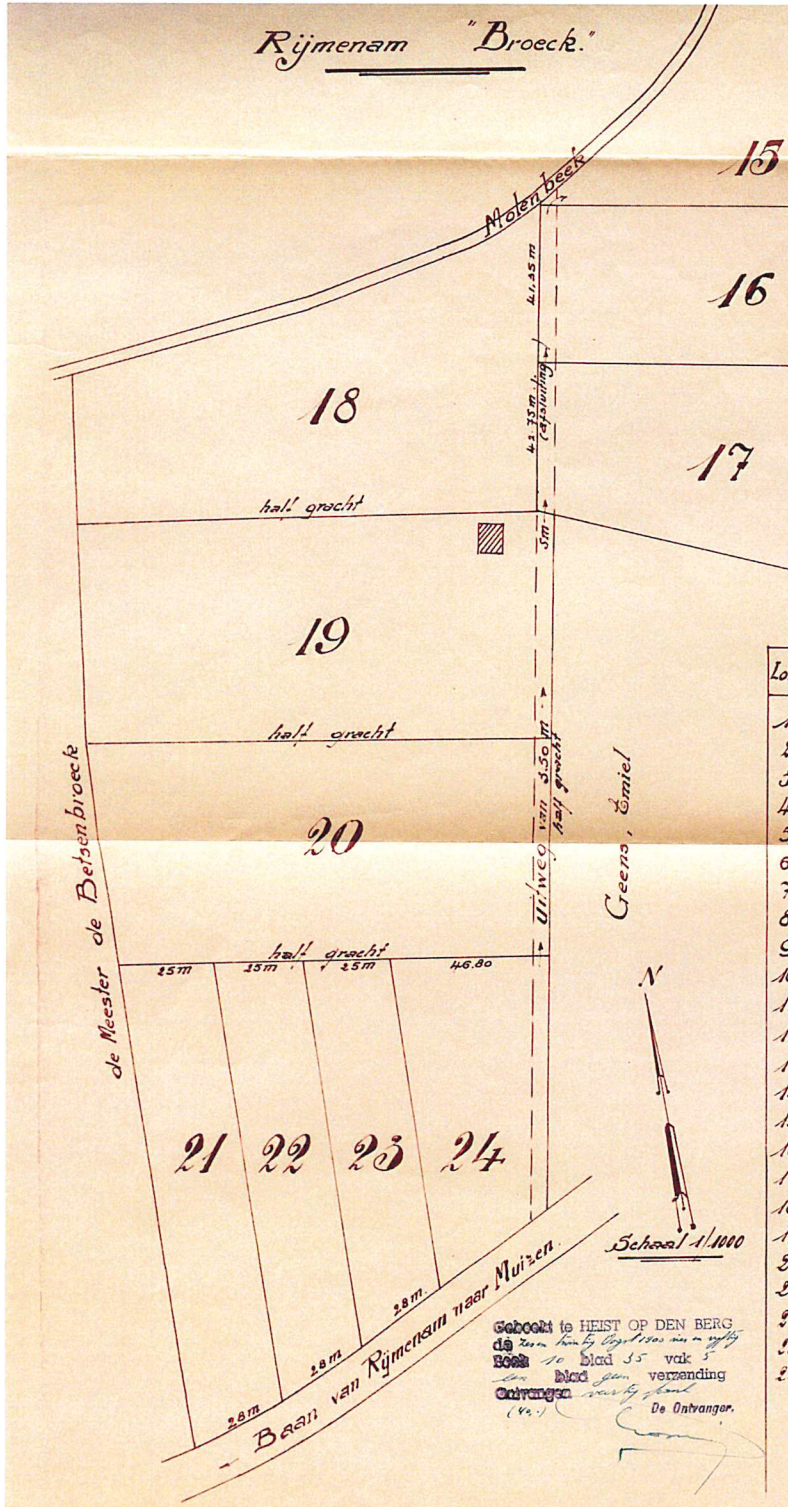

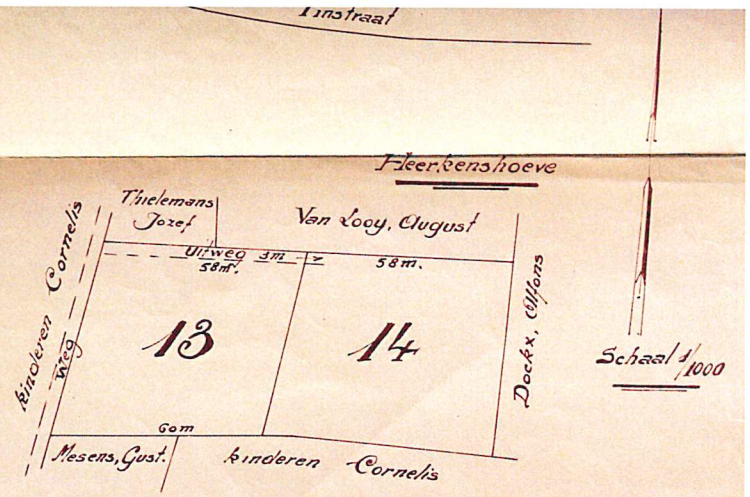

Beschrijvende Tabel

Loten	Gemeente	Plaatsnaam	Aard	Kadaster Sectie	Kadaster Nummers	Grootte H	Grootte A	Grootte C
1	Putte	De Bunderen	Huis en tuin	D	487c. 488b - 489a - 489b	.	41	33
2	id.	id.	Land	D	480	.	33	68
3	id.	id.	id	D	481c	.	30	87
4	id.	id.	Bouwgrond	D	481b/deel	.	15	91
5	id.	id.	id.	D	id.	.	15	53
6	id.	id.	id	D	id.	.	16	09
7	id.	Bbikkelenberg	Land	D	266 265a/deel	.	27	04
8	id.	id.	Weiland	D	265a/deel	.	35	21
9	id.	id.	Land	D	268b/deel	.	39	80
10	id.	id.	id	D	id	.	36	15
11	id.	id.	id.	D	id.	.	32	34
12	id	Koolhof D 99	Huis en tuin	D	120b - 120f	.	19	40
13	id.	Heerkenshoeve	Land en Hooiland	D	570b/deel	.	31	85
14	id.	id.	id.	D	id.	.	33	95
15	Rijmenam	Broeck	Weiland	D	51/deel	.	56	00
16	id.	id.	id	D	id	.	46	50
17	id.	id.	id	D	id.	.	46	00
18	id.	id.	id	D	id	.	80	75
19	id.	id.	id	D	50	.	85	00
20	id.	id.	id.	D	49b/deel	.	80	00
21	id.	id.	Bouwgrond	D	id.	.	33	00
22	id.	id.	id	D	id.	.	29	30
23	id.	id.	id	D	id.	.	24	00
24	id.	id.	id	D	id.	.	33	00

Gebeurt te HEIST OP DEN BERG
de zeven [illegible] 1905 [illegible]
Boek 10 blad 35 vak 5
[illegible] blad [illegible] verzending
Ontvangen [illegible]
De Ontvanger.

8240657

Huizen - Bouwgronden - Landen en Weiden
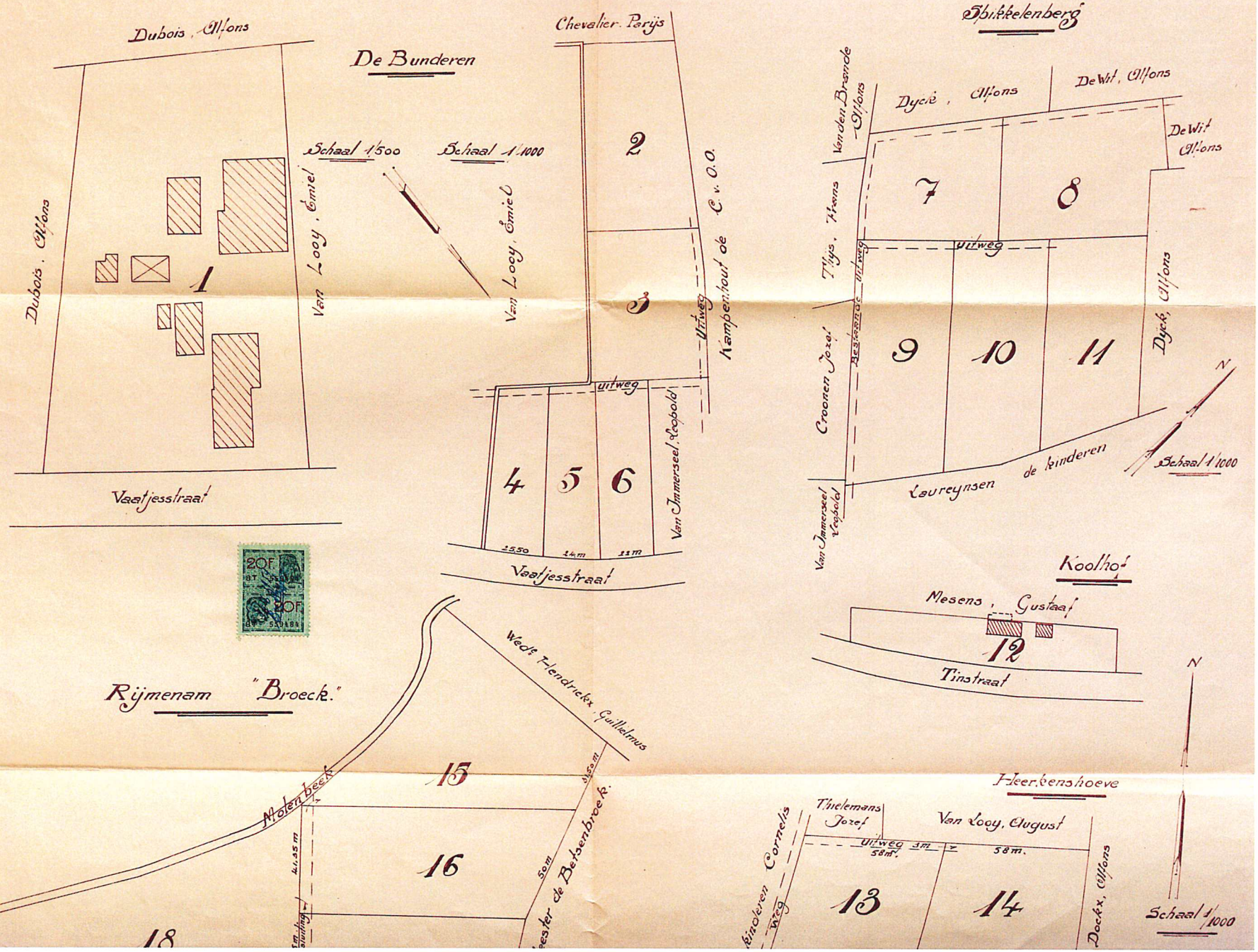
onder de gemeenten Putte en Rijmenam