

DC à la carte



*Rue Neuve (M2/rez Dr./g14-C3) 26/ 4, 4680
Hermée (M2/REZ DR/G14-C3)
62050B0346/00W000*

[Lieu](#)
[Environs](#)
[Cadastre](#)
[Plan régional](#)
[Amenagement du territoire](#)
[Sol et sous-sol](#)
[Eau](#)
[Nature](#)
[Droit de préemption](#)
[Patrimoine immobilier](#)
[Cartes historiques](#)
[Autres cartes](#)

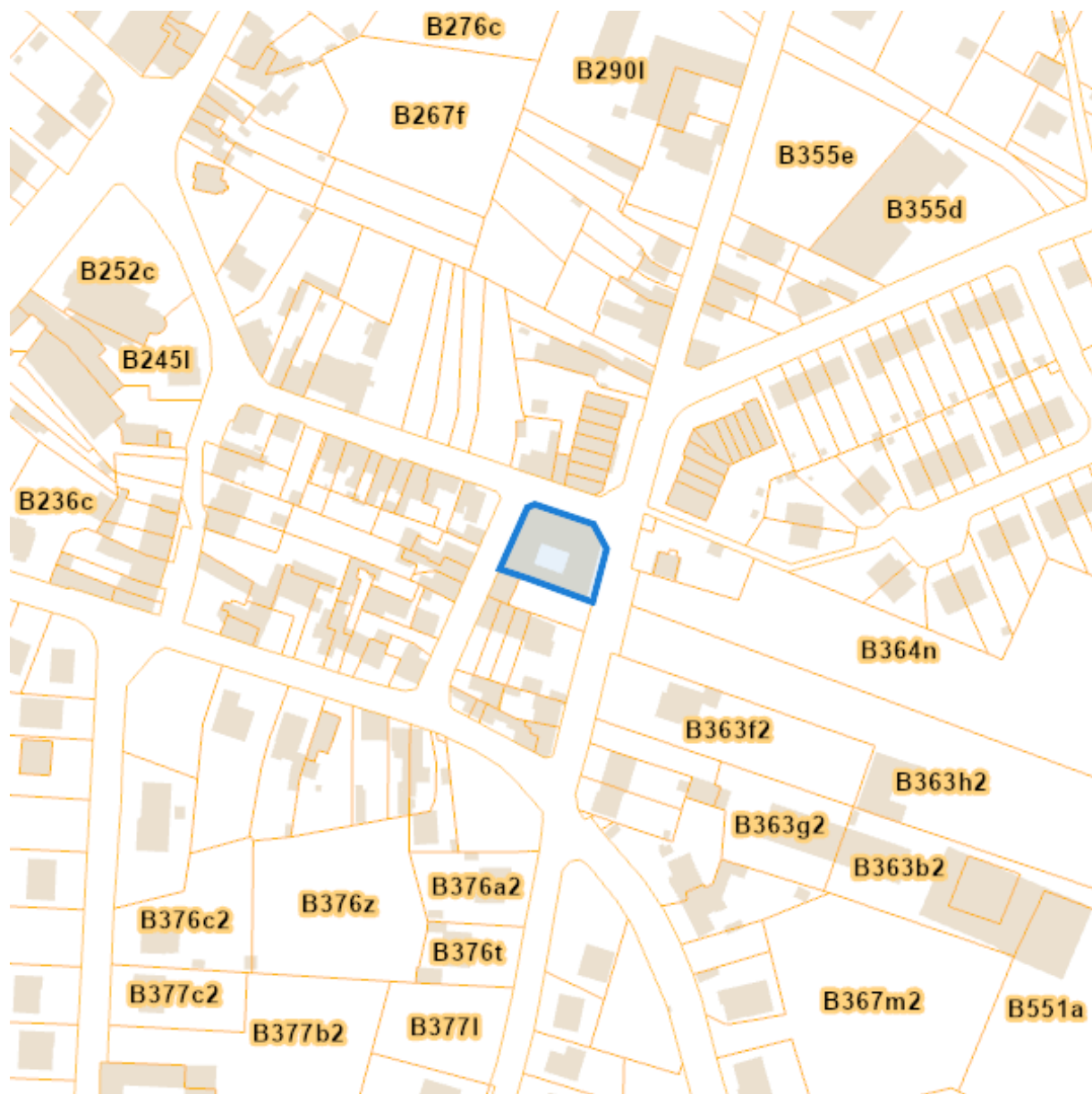
Dossier: 18-00-0197/003

Lieu



Dossier: 18-00-0197/003

Environs



Cadastre

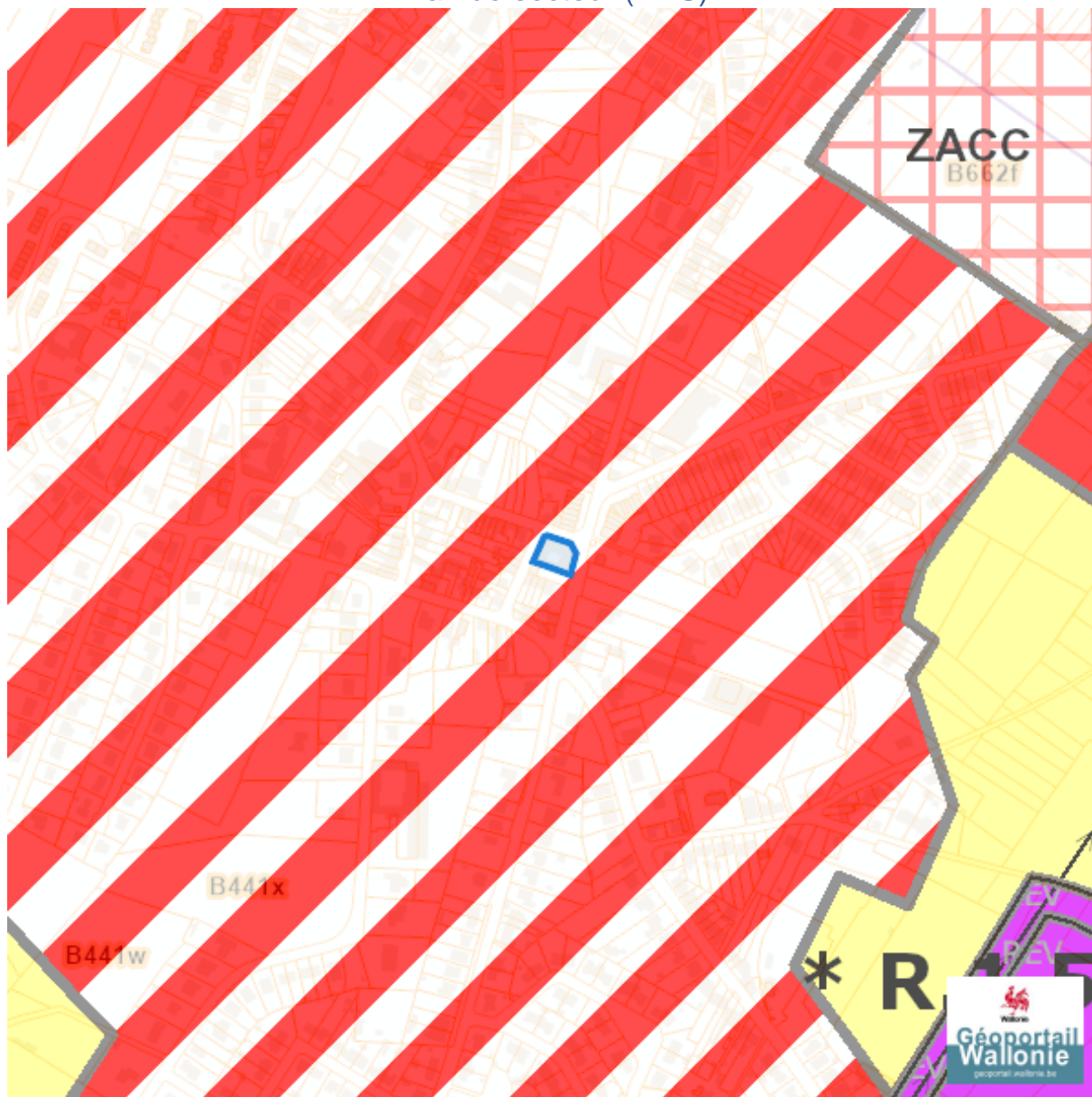
Situation la plus récente



eservices.minfin.fgov.be






























Plan régional

Plan de secteur (PDS)



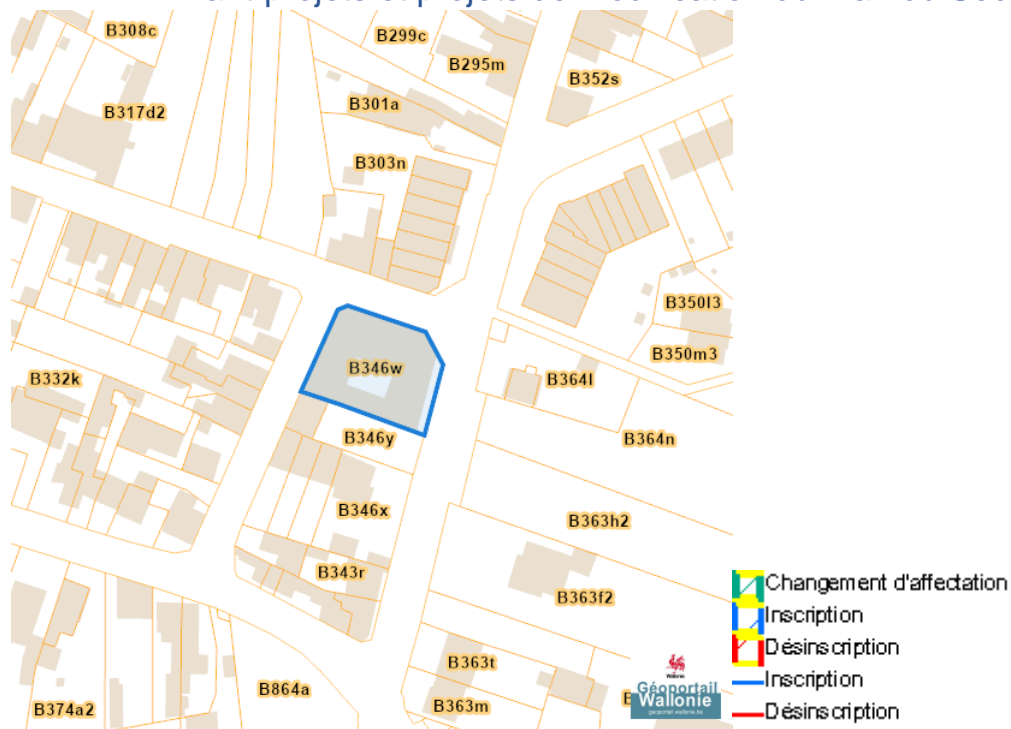
Dossier: 18-00-0197/003

Rue Neuve (M2/rez Dr./g14-C3) 26/ 4, 4680 Hermée (M2/REZ DR/G14-C3)

-  Habitat
-  Habitat à caractère rural
-  Habitat vert
-  Services publics et équipements communautaires
-  Centre d'enfouissement technique
-  Centre d'enfouissement technique désaffecté
-  Loisirs
-  Servitude particulière
-  Activité économique mixte
-  Activité économique industrielle
-  Activité économique spécifique Agro-Economique
-  Activité économique spécifique Grande Distribution
-  Activité économique spécifique Risque majeur
-  Dépendances d'extraction
-  Extraction à destination agricole
-  Extraction à destination forestière
-  Extraction à destination espaces verts
-  Extraction à destination zone naturelle
-  Aménagement communal concerté
-  Aménagement communal concerté à caractère économique
-  Enjeu communal
-  Enjeu régional
-  Agricole
-  Forestière
-  Espaces verts
-  Naturelle
-  Parc
-  Eau
-  Non affectée ("zone blanche")

Dossier: 18-00-0197/003

Avant-projets et projets de modification du Plan du Secteur

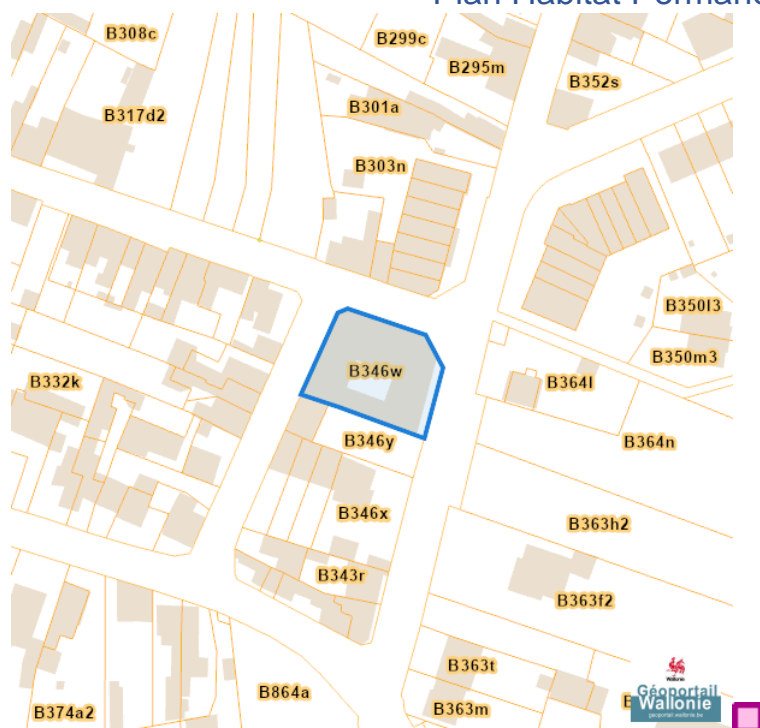


Aménagement du territoire

Lotissements

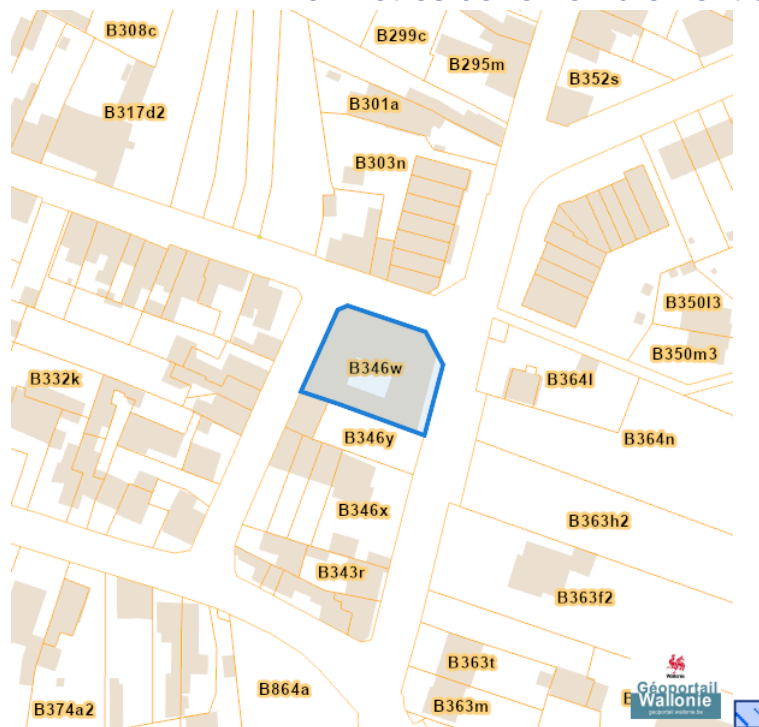


Plan Habitat Permanent



Dossier: 18-00-0197/003

Périmètres de remembrement urbain (PRU)



Périmètres de reconnaissance économique (PRE)

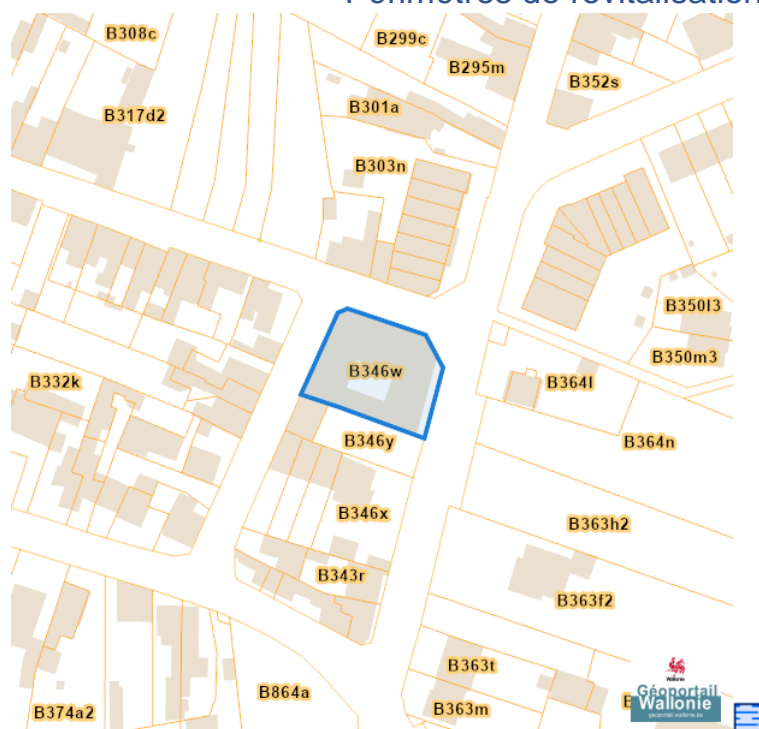


Rue Neuve (M2/rez Dr./g14-C3) 26/ 4, 4680 Hermée (M2/REZ DR/G14-C3)

Périmètres de rénovation urbaine



Périmètres de revitalisation urbaine



Dossier: 18-00-0197/003

Rue Neuve (M2/rez Dr./g14-C3) 26/ 4, 4680 Hermée (M2/REZ DR/G14-C3)

Schéma d'Orientation Local (SOL)

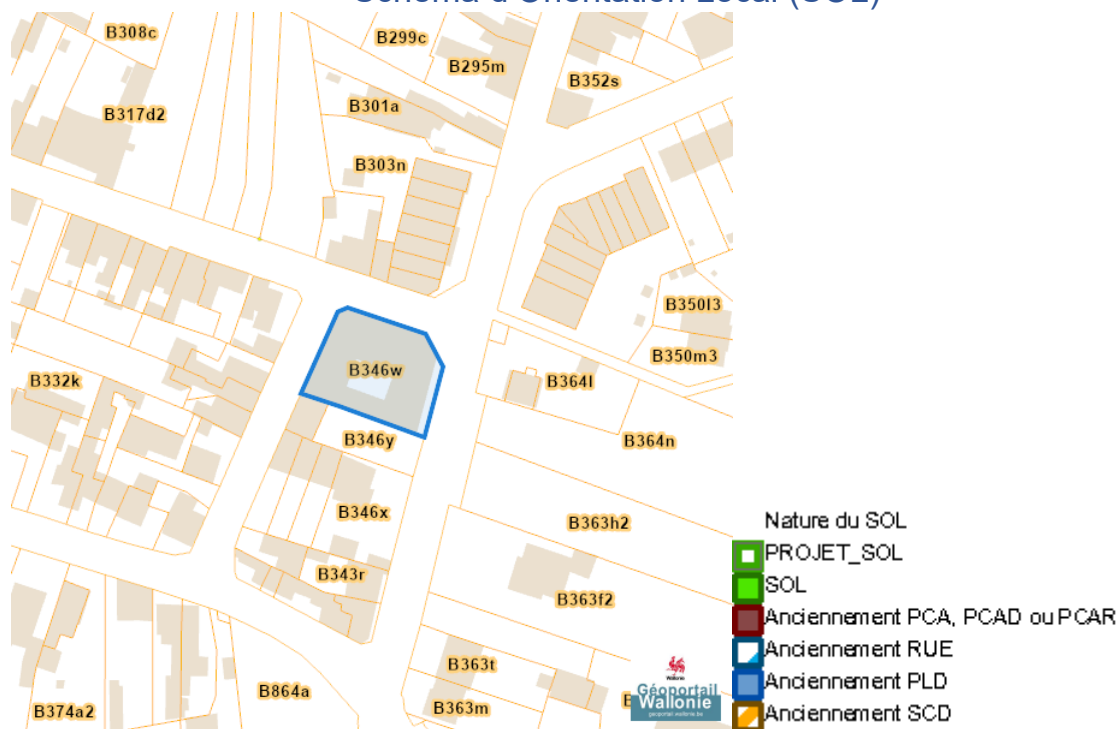
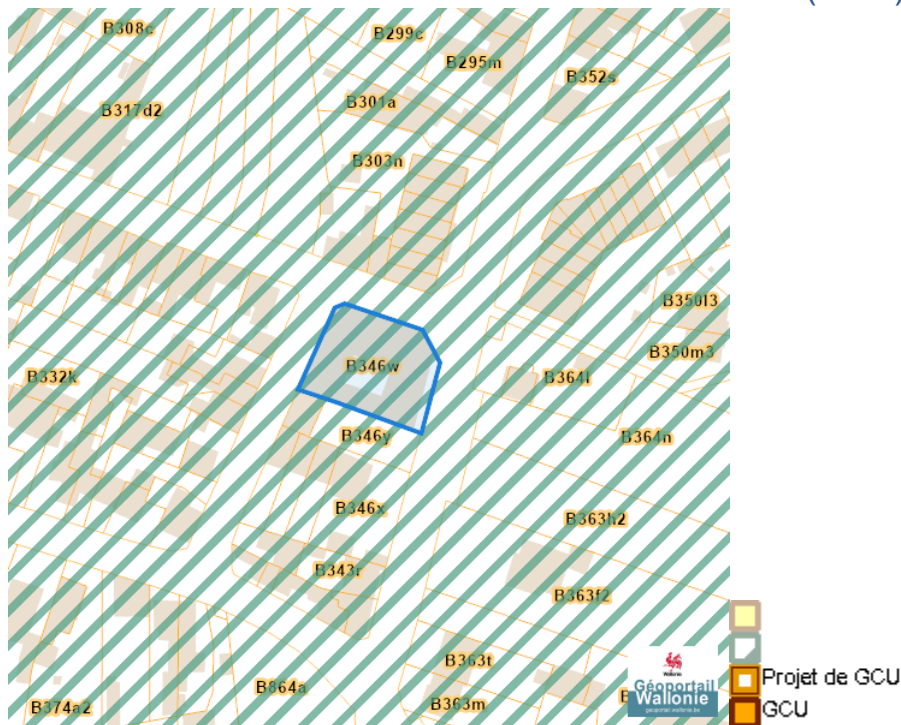


Schéma de Développement Communal (SDC)

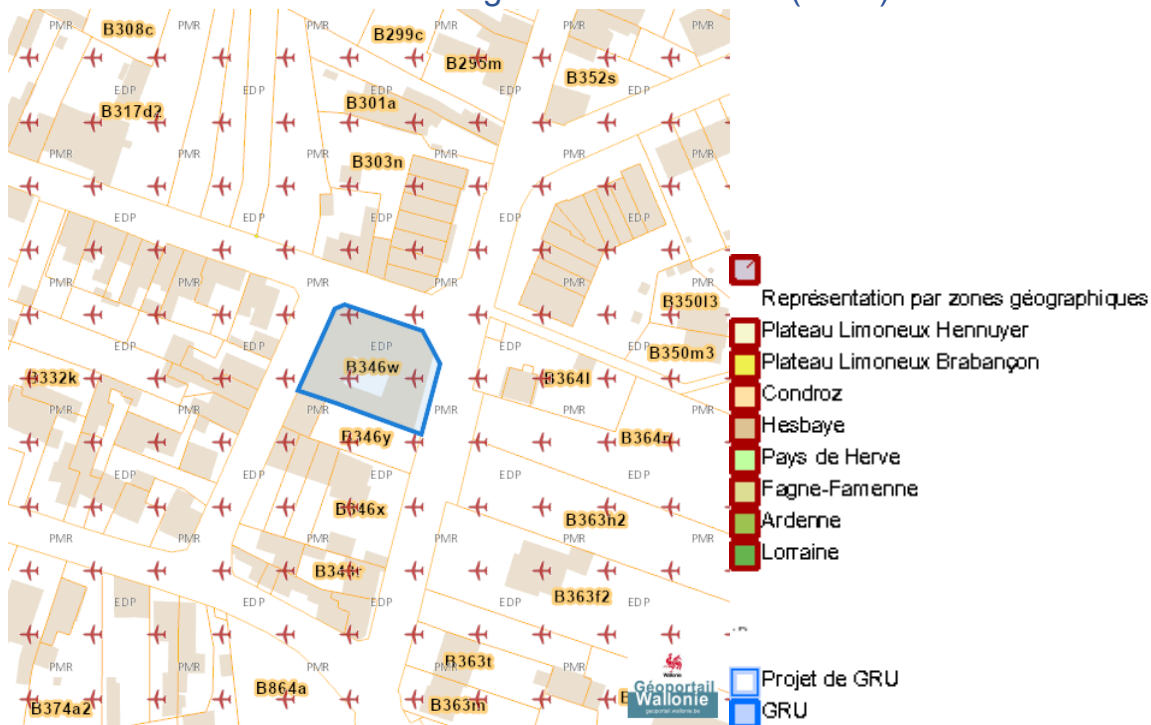


Dossier: 18-00-0197/003

Guide Communal d'Urbanisme (GCU)

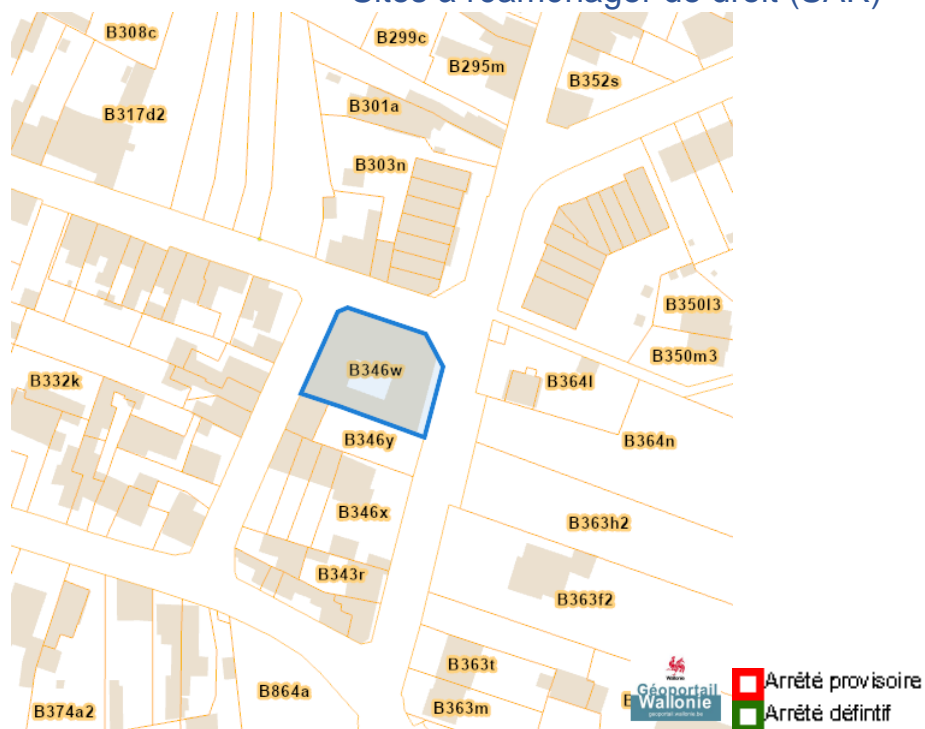


Guide Régional d'Urbanisme (GRU)

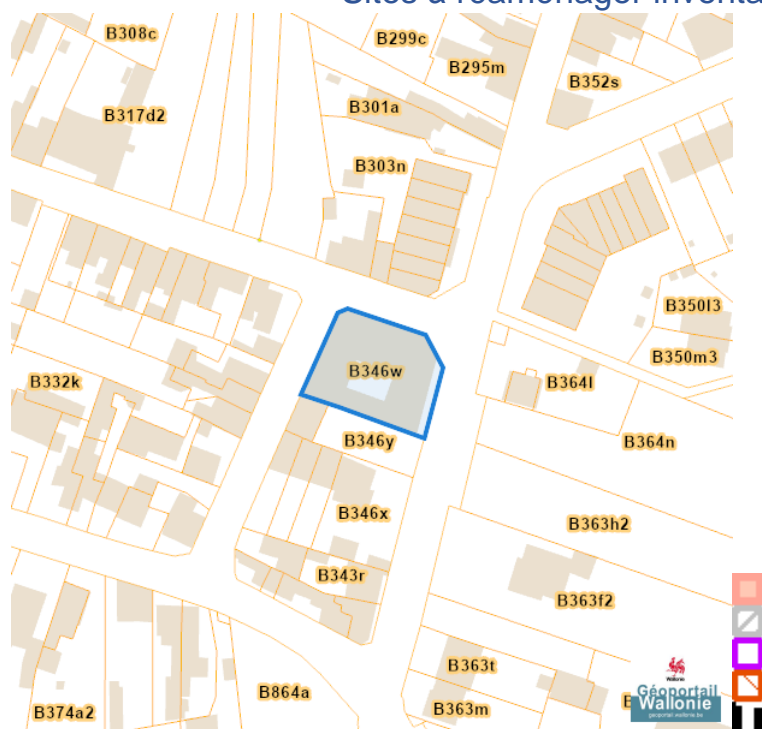


Rue Neuve (M2/rez Dr./g14-C3) 26/ 4, 4680 Hermée (M2/REZ DR/G14-C3)

Sites à réaménager de droit (SAR)

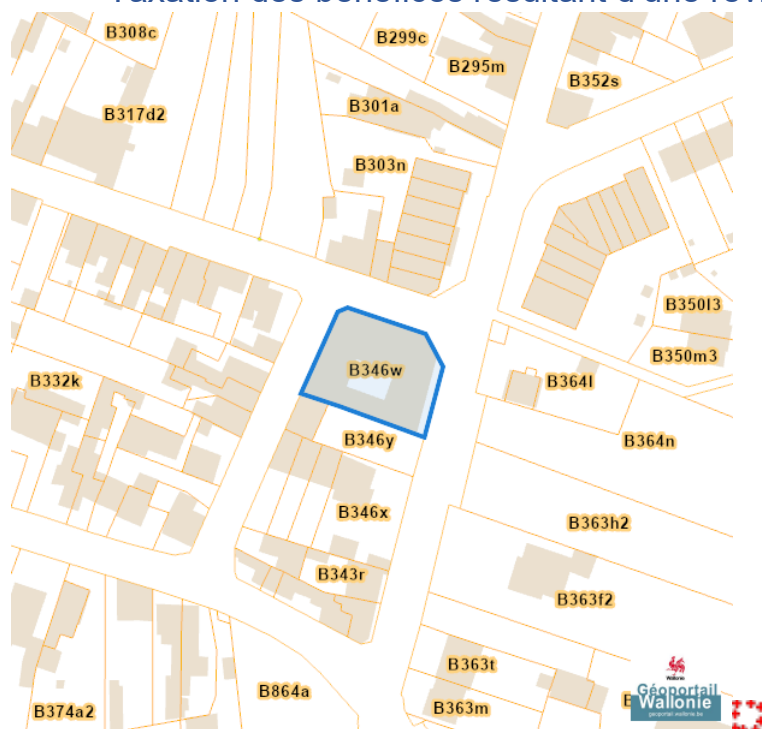


Sites à réaménager inventaire (ISA)



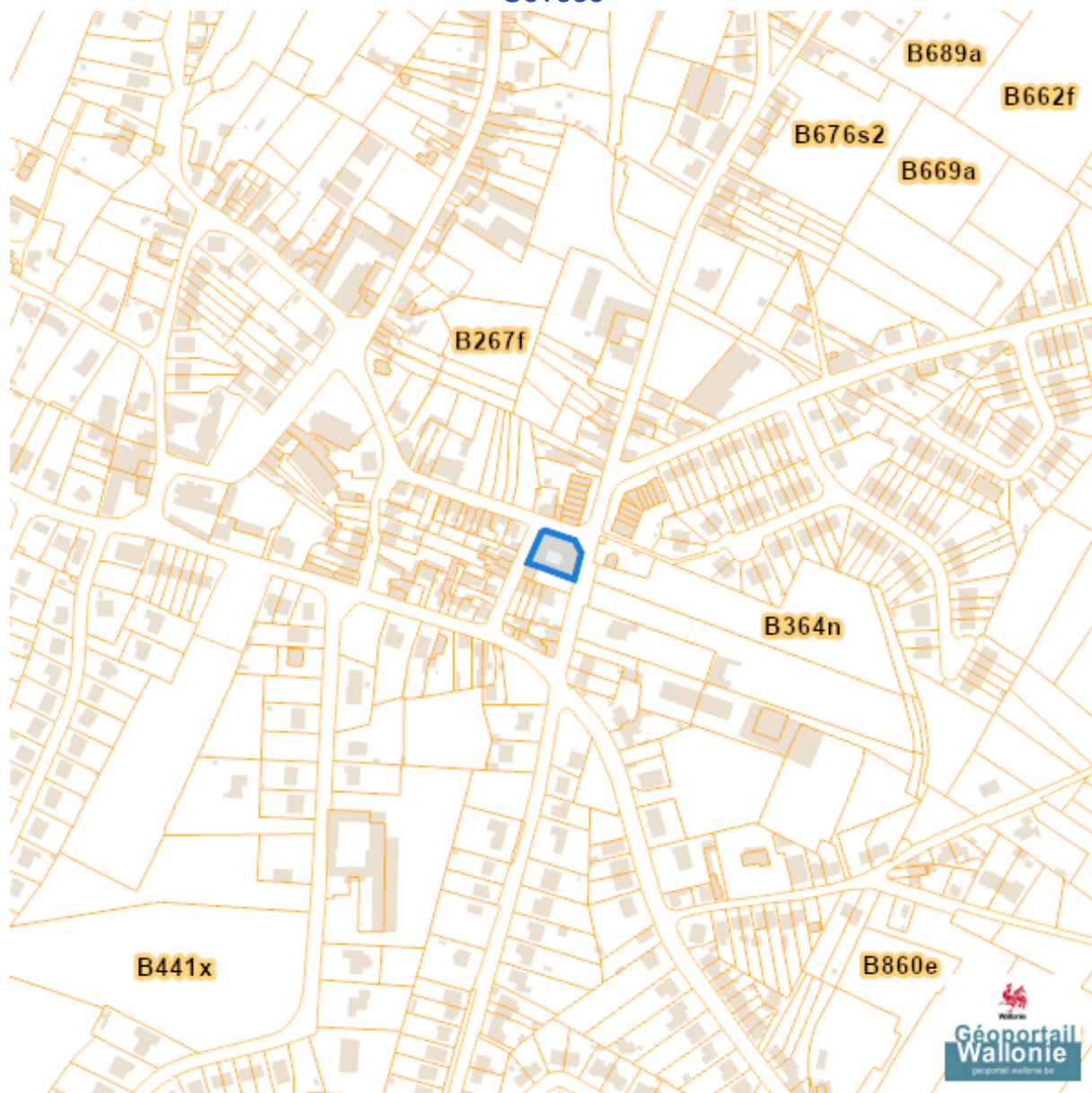
Dossier: 18-00-0197/003








Taxation des bénéficiaires résultant d'une révision du plan de secteur



Rue Neuve (M2/rez Dr./g14-C3) 26/ 4, 4680 Hermée (M2/REZ DR/G14-C3)

Seveso

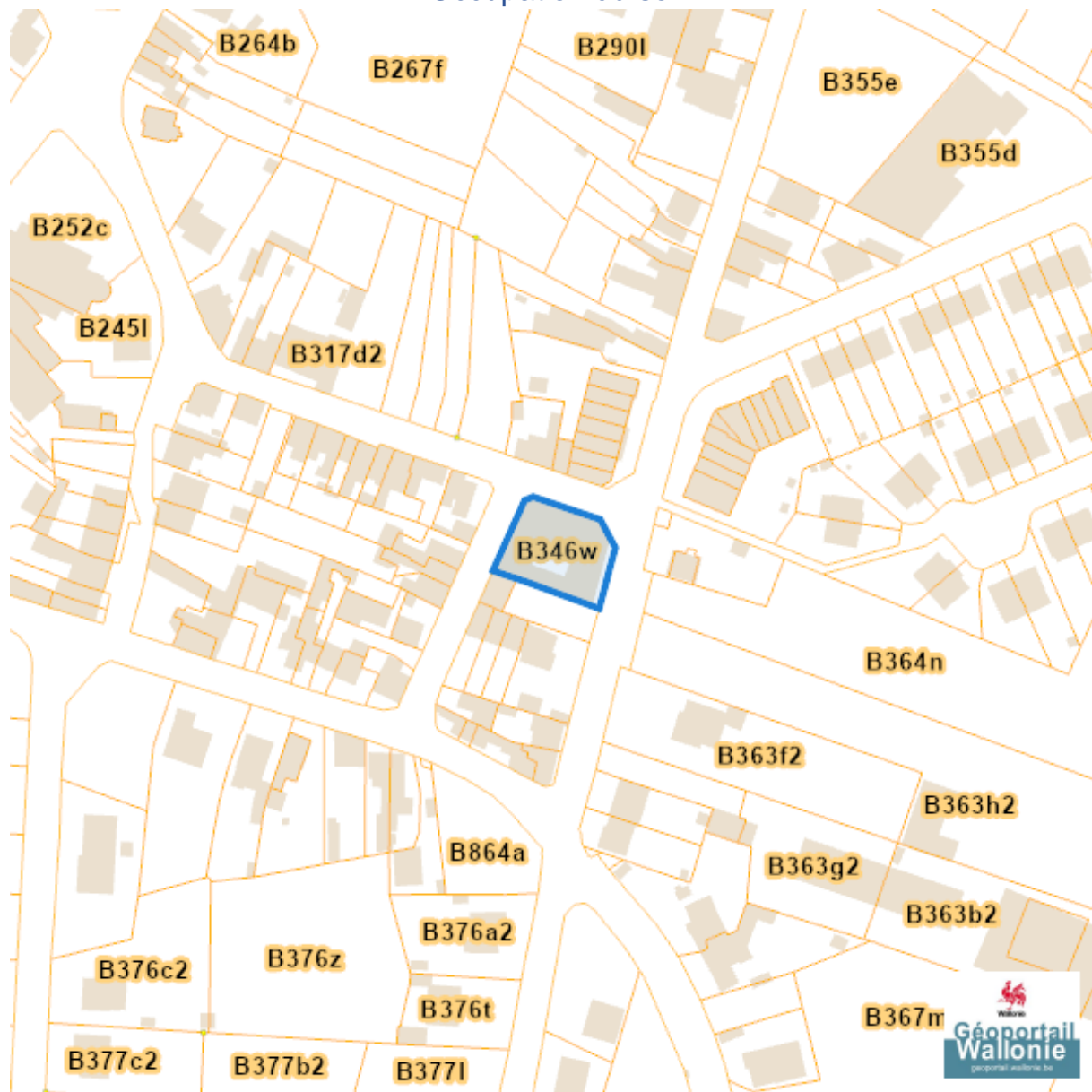


-  Zone vulnérable basées sur un risque de probabilité d'effets dangereux supérieure à E-5 et sur une distance de 100m autour du site SEVESO
-  Zone vulnérable basées sur un risque de probabilité d'effets dangereux comprise entre E-5 et E-6 et sur une distance de 200m autour du site SEVESO
-  Zone vulnérable basées sur une courbe provisoire de risque et sur une distance de 200m autour du site SEVESO
- Seuil SEVESO
-  Petits seuils SEVESO
-  Grands seuils SEVESO
- Seuil SEVESO
-  Petits seuils SEVESO
-  Grands seuils SEVESO

Dossier: 18-00-0197/003

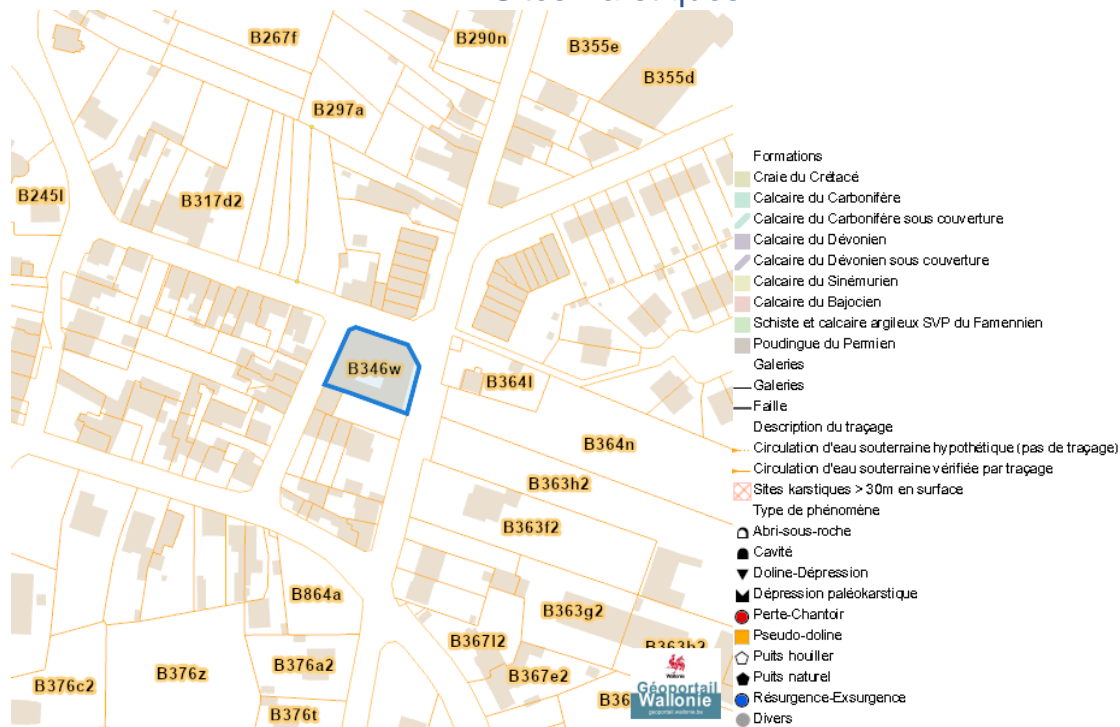
Sol et sous-sol

Occupation du sol

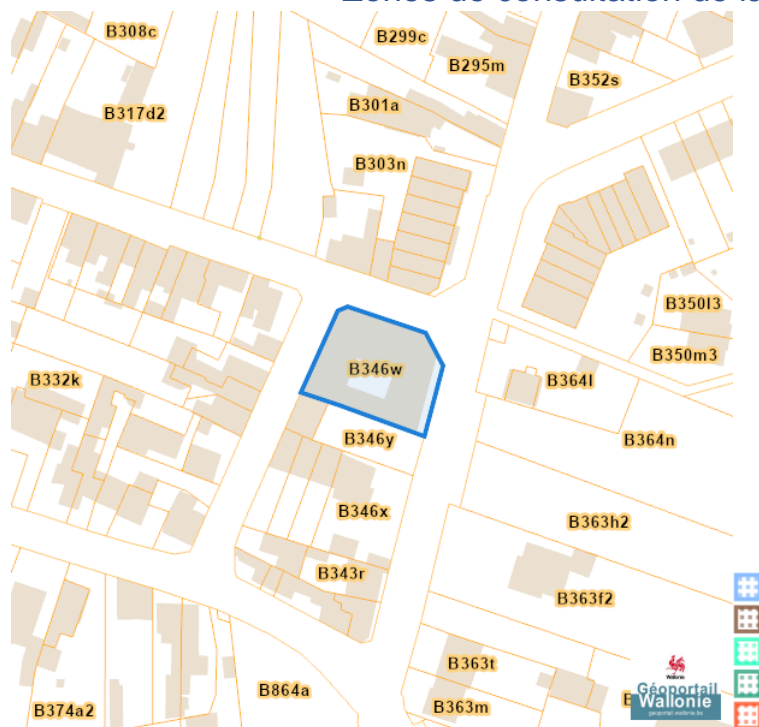


Dossier: 18-00-0197/003

Sites Karstiques

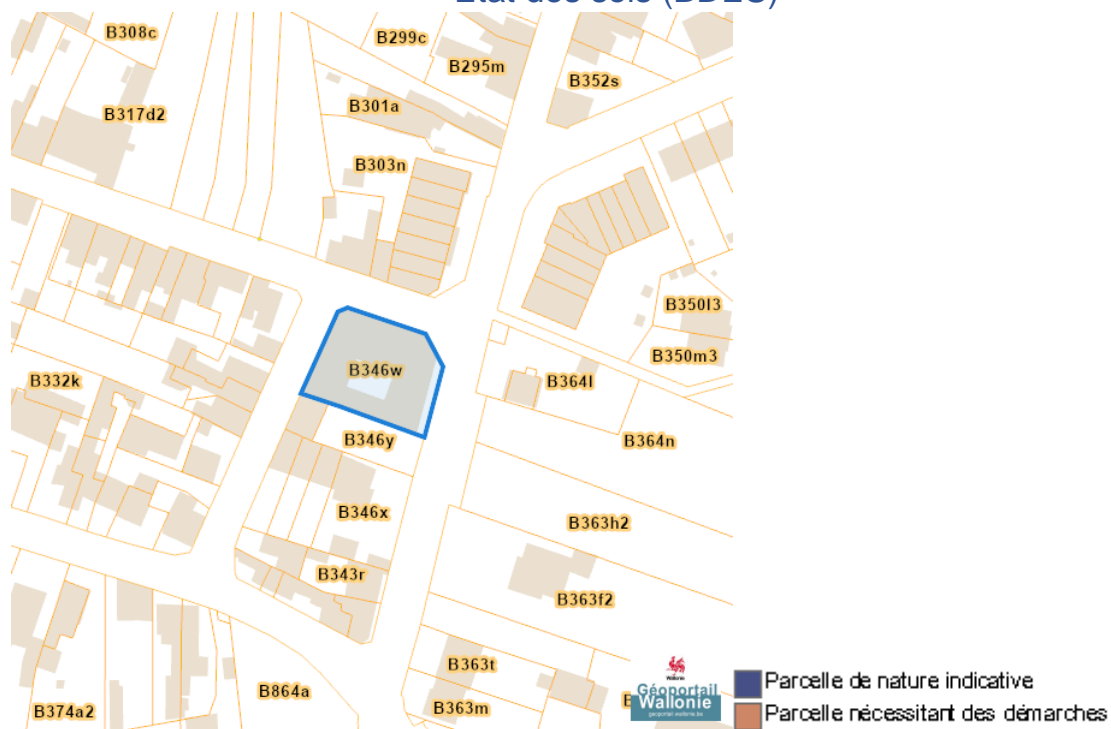


Zones de consultation de la DRIGM



Rue Neuve (M2/rez Dr./g14-C3) 26/ 4, 4680 Hermée (M2/REZ DR/G14-C3)

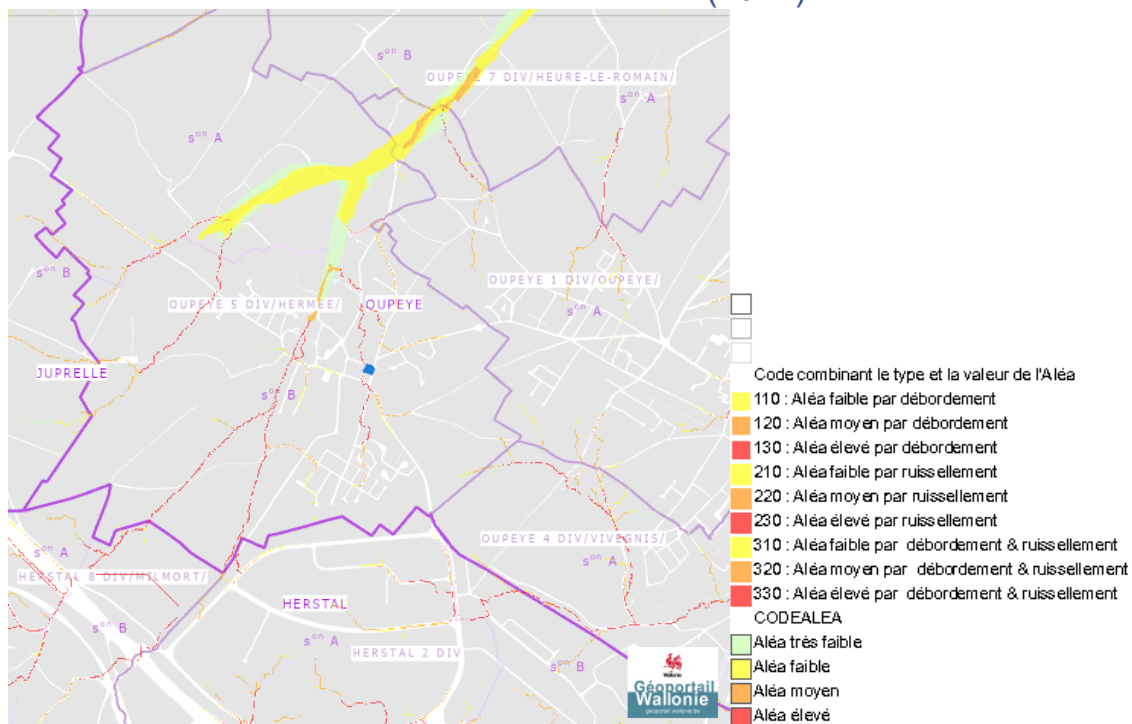
Etat des sols (BDES)



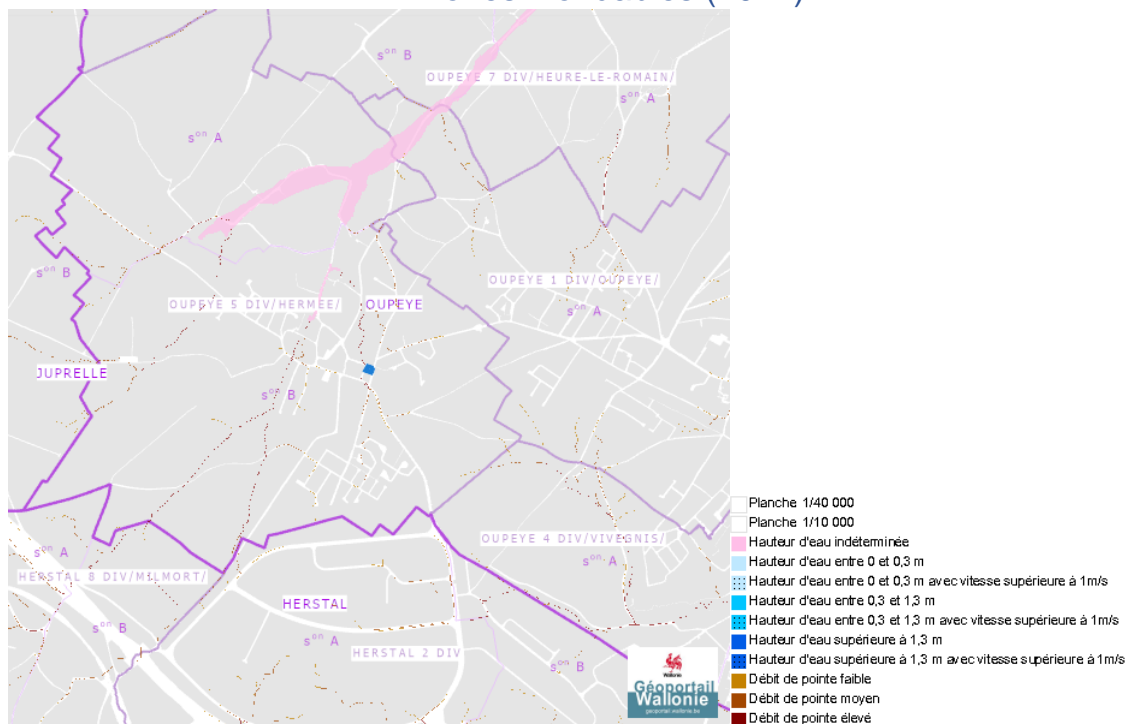
Dossier: 18-00-0197/003

Eau

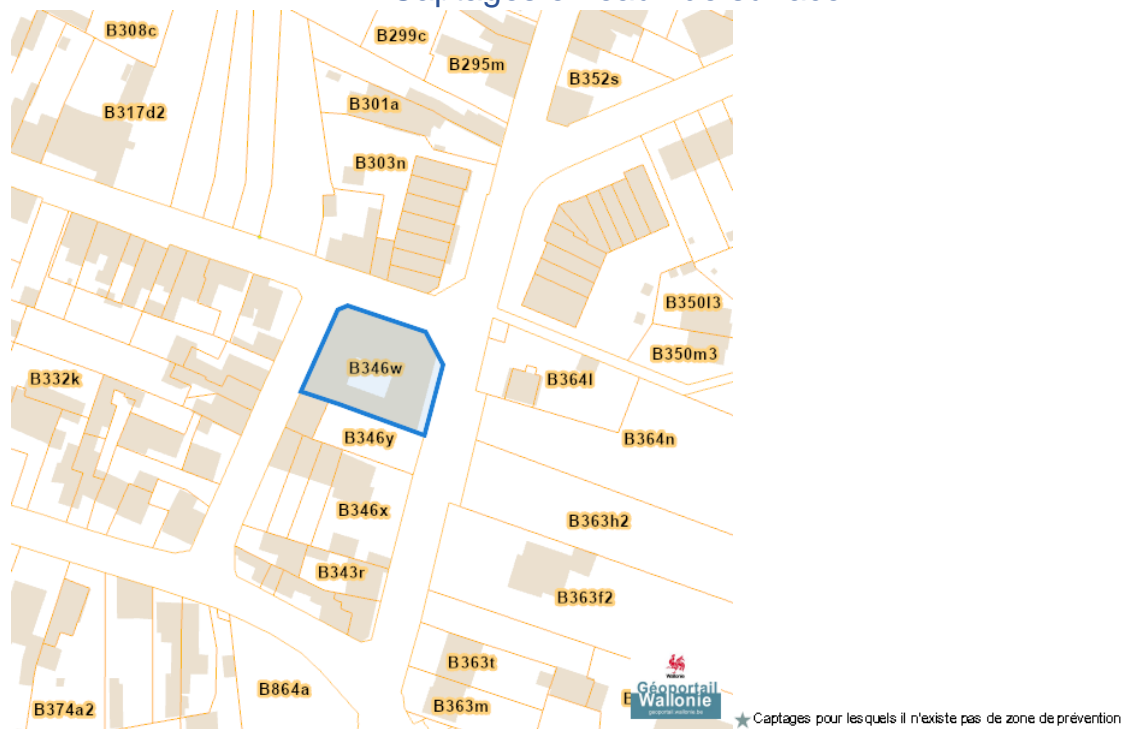
Alea d' inondation (2021)



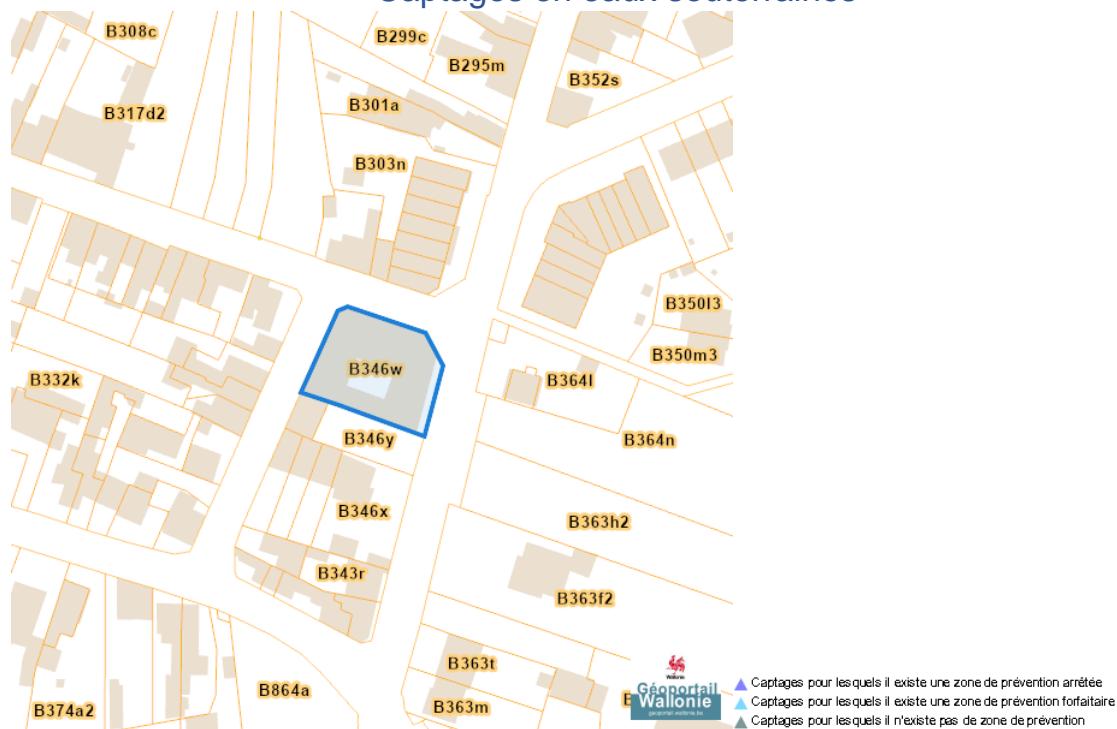
Zones inondables (2021)



Captages en eaux de surface



Captages en eaux souterraines



Rue Neuve (M2/rez Dr./g14-C3) 26/ 4, 4680 Hermée (M2/REZ DR/G14-C3)

Plan d'Assainissement par Sous-bassin Hydrographique (PASH)

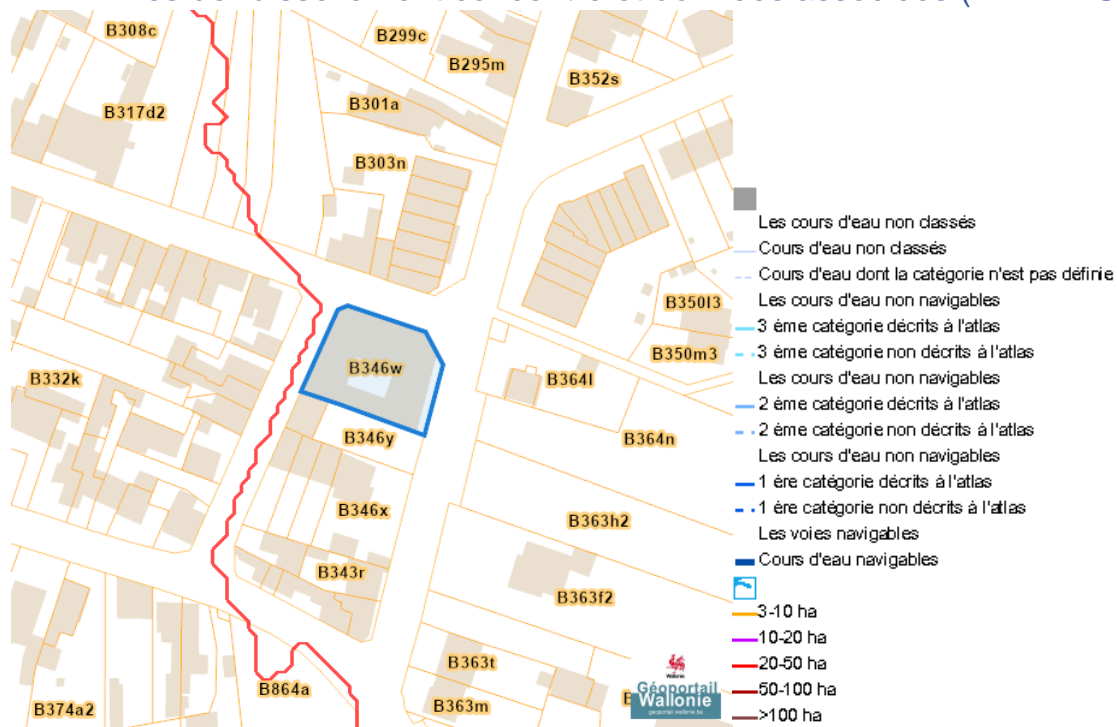


Dossier: 18-00-0197/003

- Assainissement collectif
 -  Collectif
 -  Collectif hors zone urbanisable
- Assainissement autonome
 -  Autonome
- Assainissement transitoire
 -  Transitoire
- Collecteurs gravitaires
 -  Collecteur gravitaire - Existant (localisation vérifiée)
 -  Collecteur gravitaire - Existant (schématique, localisation à vérifier)
 -  Collecteur gravitaire - En construction
 -  Collecteur gravitaire - A l'étude
- Collecteurs sous pression
 -  Collecteur sous-pression - Existant (localisation vérifiée)
 -  Collecteur sous-pression - Existant (schématique, localisation à vérifier)
 -  Collecteur sous-pression - En construction
 -  Collecteur sous-pression - A l'étude
- Type de système
 -  Strictement eaux usées
 -  Strictement eaux claires
- Unitaire (eaux usées et claires)
 - Egout gravitaire
 -  Egout gravitaire - Existant (localisation vérifiée)
 -  Egout gravitaire - Existant (schématique, localisation à vérifier)
 -  Egout gravitaire - En construction
 -  Egout gravitaire - A l'étude
 -  Egout gravitaire - Existence à vérifier auprès de la commune
 - Egout sous pression
 -  Egout sous pression - Existant (localisation vérifiée)
 -  Egout sous pression - Existant (schématique, localisation à vérifier)
 -  Egout sous pression - En construction
 -  Egout sous pression - A l'étude
 -  Egout sous pression - Existence à vérifier auprès de la commune
- Pompage
 -  Existant
 -  En construction
 -  A l'étude
- Publiques
 -  Existant
 -  En construction
 -  A l'étude
 -  A déclasser
 -  Hors Wallonie

Rue Neuve (M2/rez Dr./g14-C3) 26/ 4, 4680 Hermée (M2/REZ DR/G14-C3)

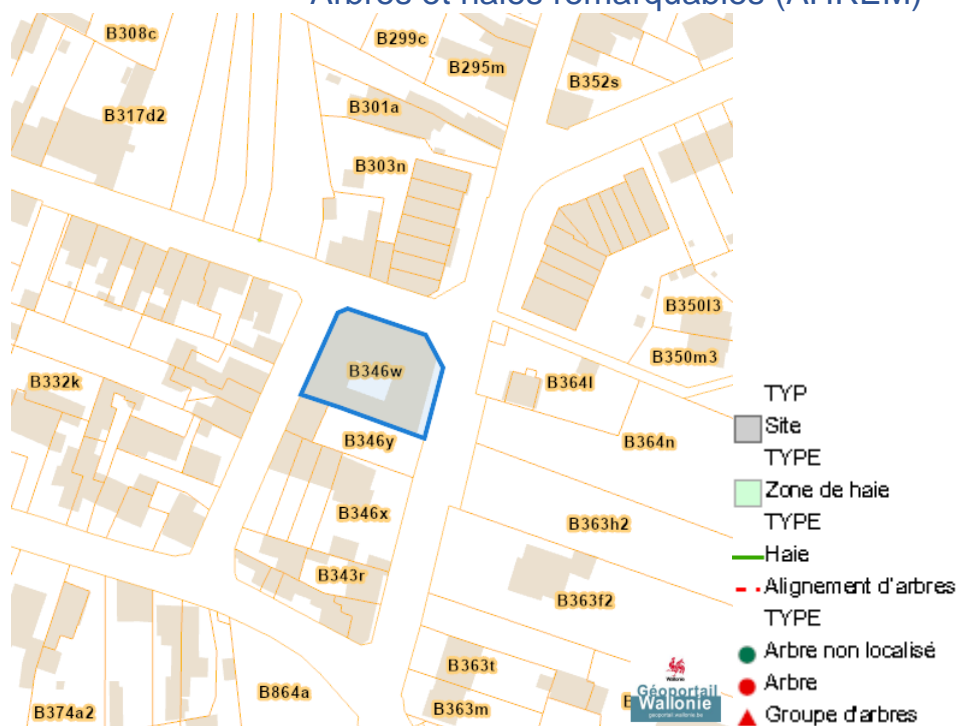
Axes de ruissellement concentré et données associées (LIDAXES)



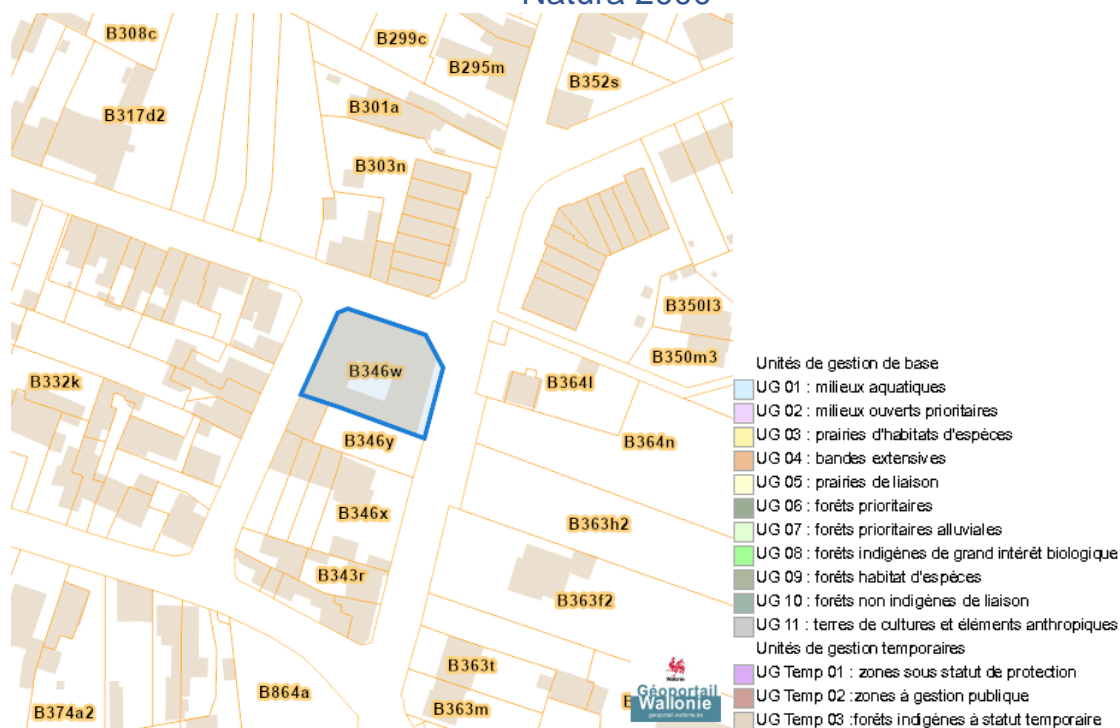
Dossier: 18-00-0197/003

Nature

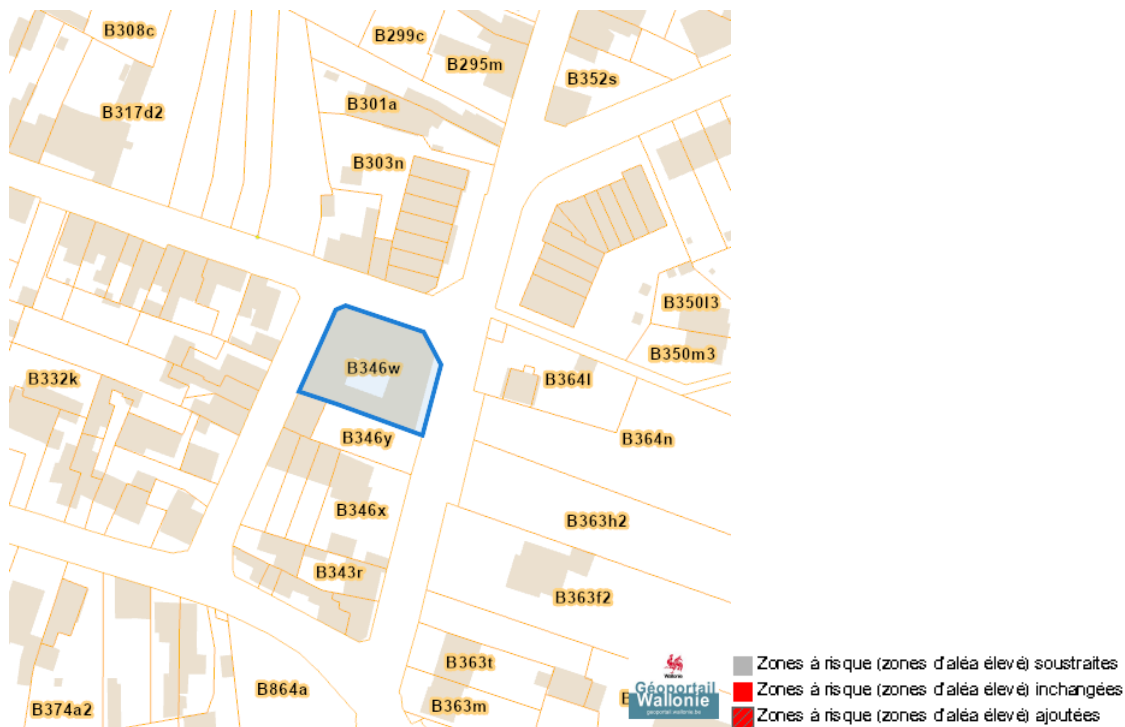
Arbres et haies remarquables (AHREM)



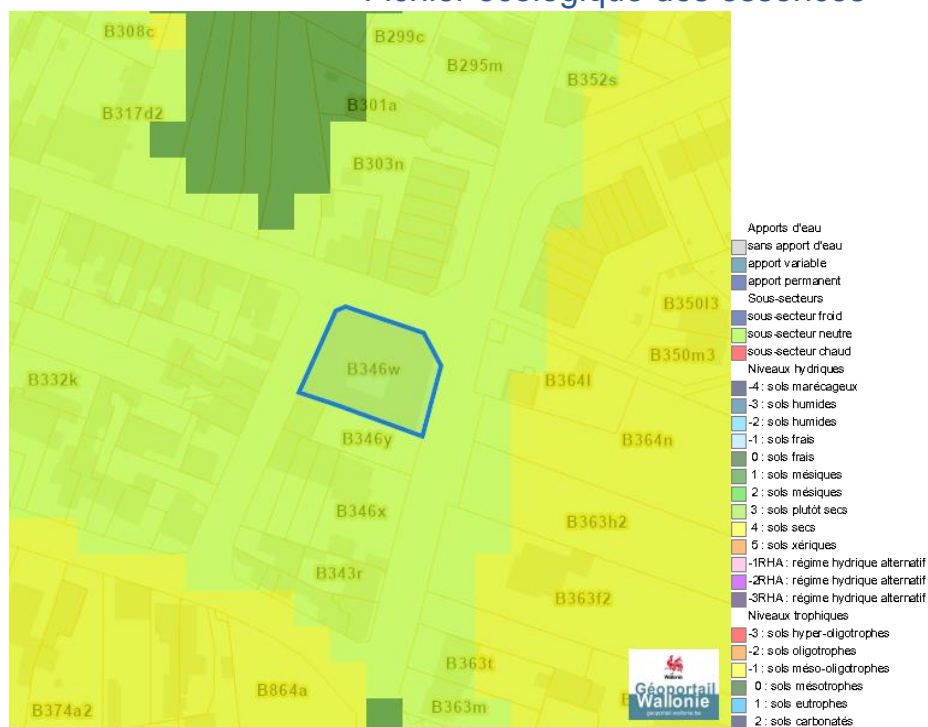
Natura 2000



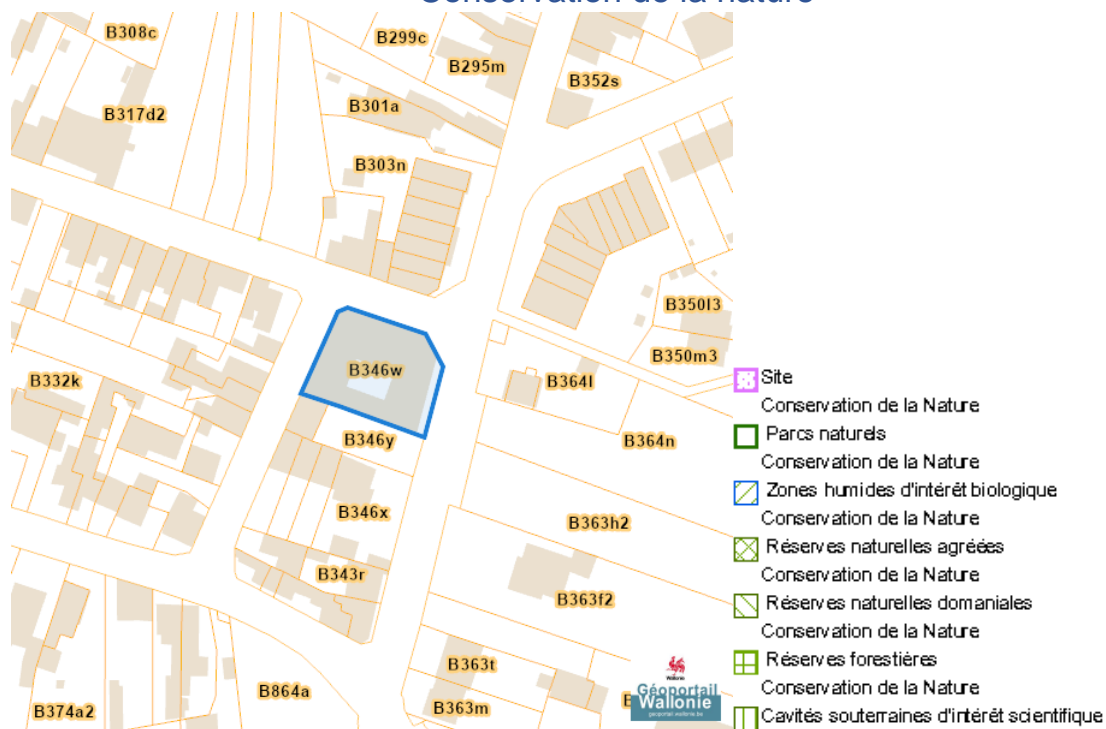
Loi sur le contrat d'assurance terrestre



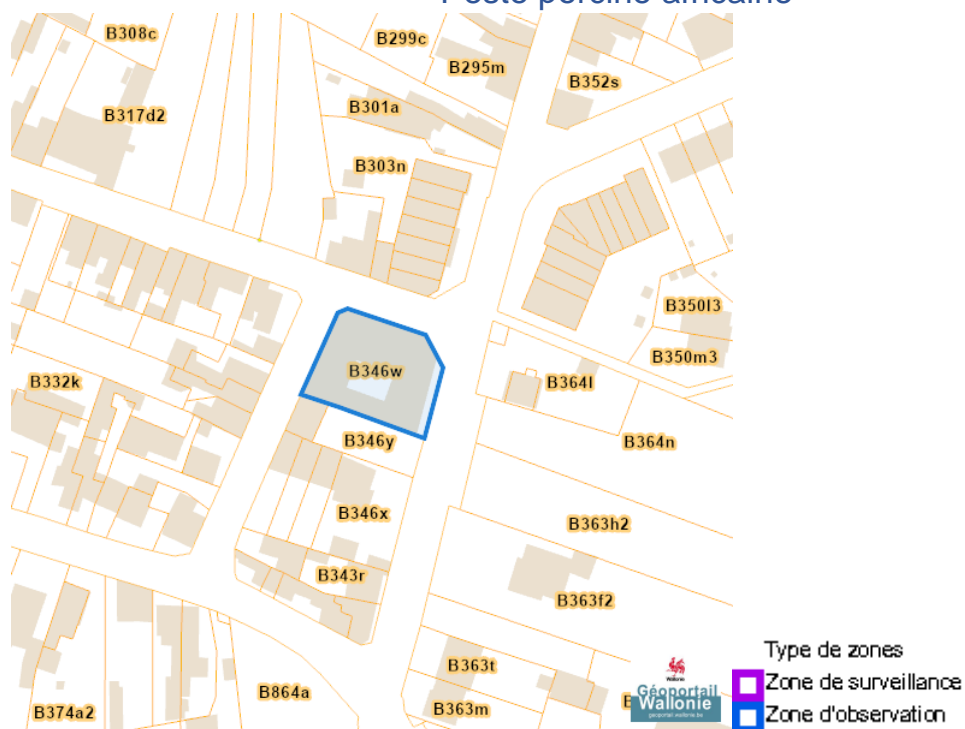
Fichier écologique des essences



Conservation de la nature



Peste porcine africaine



Rue Neuve (M2/rez Dr./g14-C3) 26/ 4, 4680 Hermée (M2/REZ DR/G14-C3)

Parcelle agricole anonyme 2019 (SIGEC)



Parcelle agricole anonyme 2022 (SIGEC)



Dossier: 18-00-0197/003

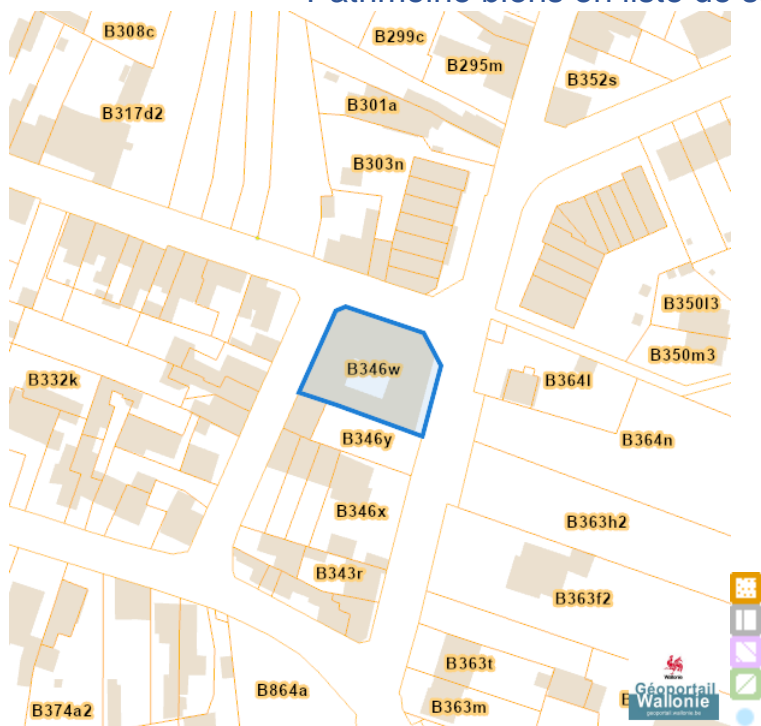
Droit de préemption

Communes préemptibles

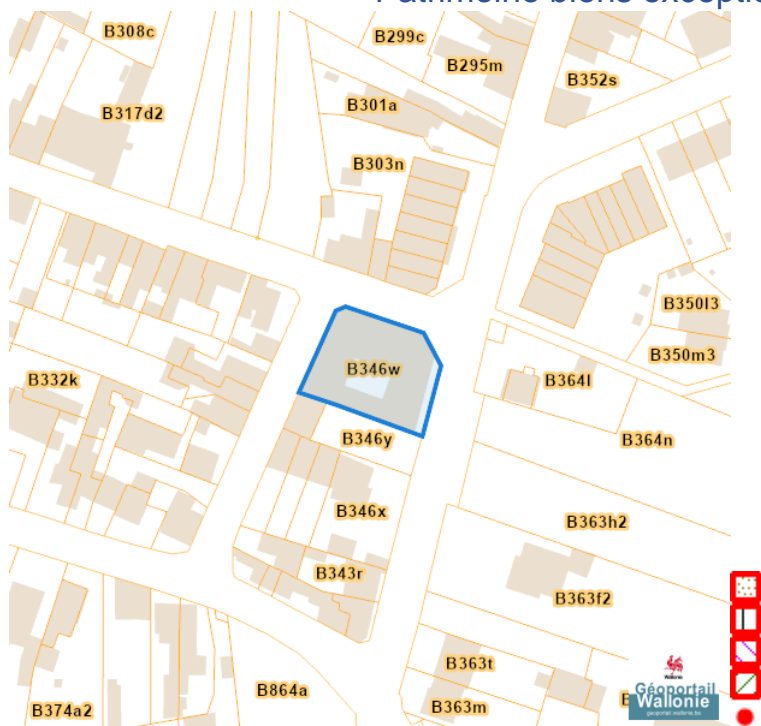


Patrimoine immobilier

Patrimoine biens en liste de sauvegarde



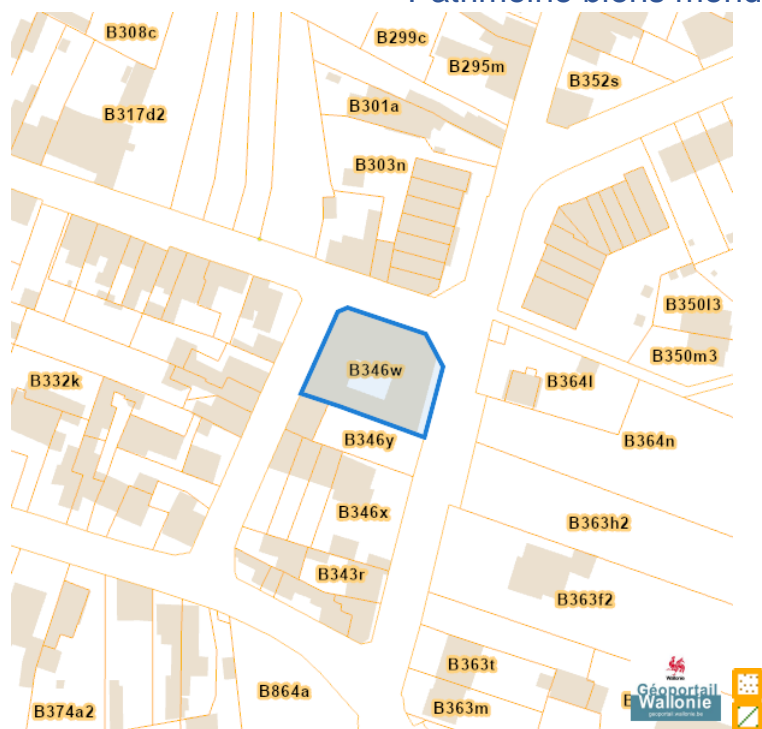
Patrimoine biens exceptionnels



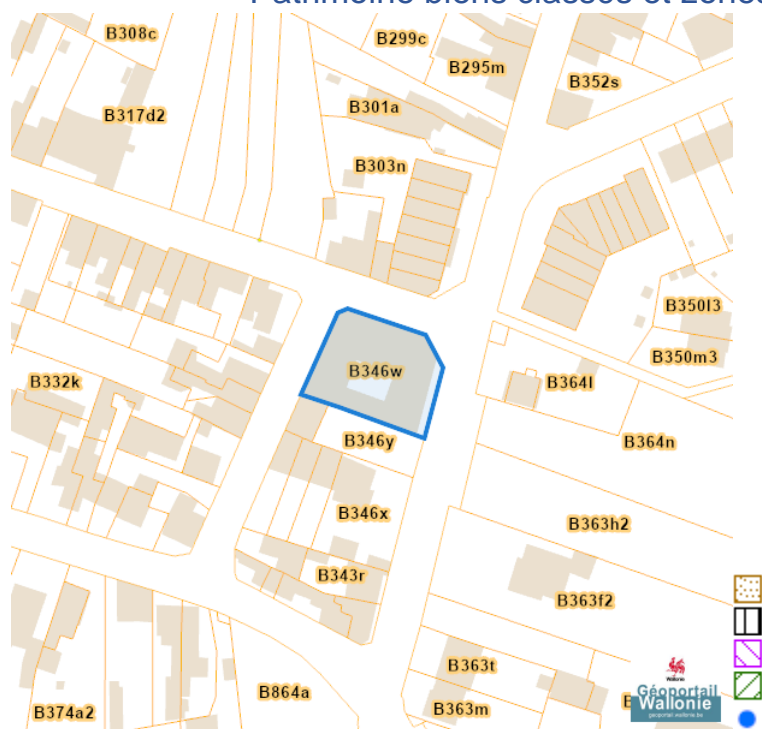
Dossier: 18-00-0197/003

Rue Neuve (M2/rez Dr./g14-C3) 26/ 4, 4680 Hermée (M2/REZ DR/G14-C3)

Patrimoine biens mondiaux



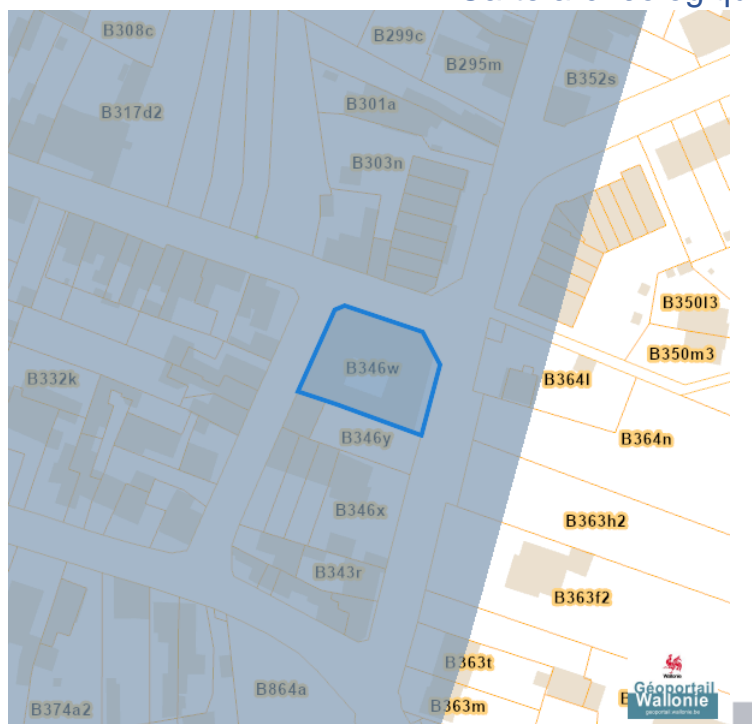
Patrimoine biens classés et zones de protection



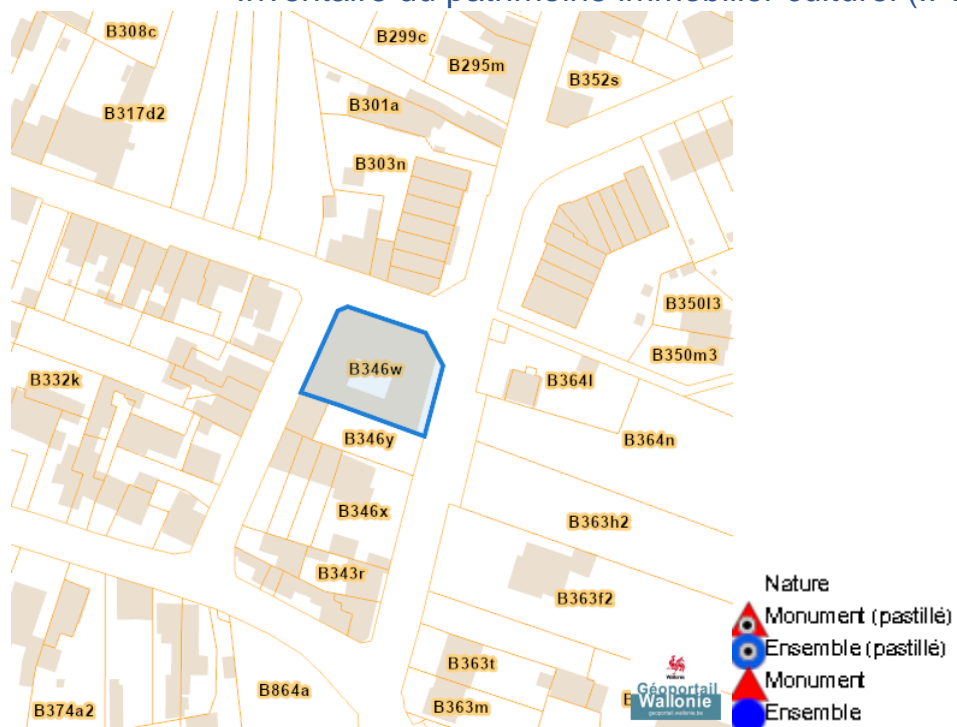
Dossier: 18-00-0197/003

Rue Neuve (M2/rez Dr./g14-C3) 26/ 4, 4680 Hermée (M2/REZ DR/G14-C3)

Carte archéologique



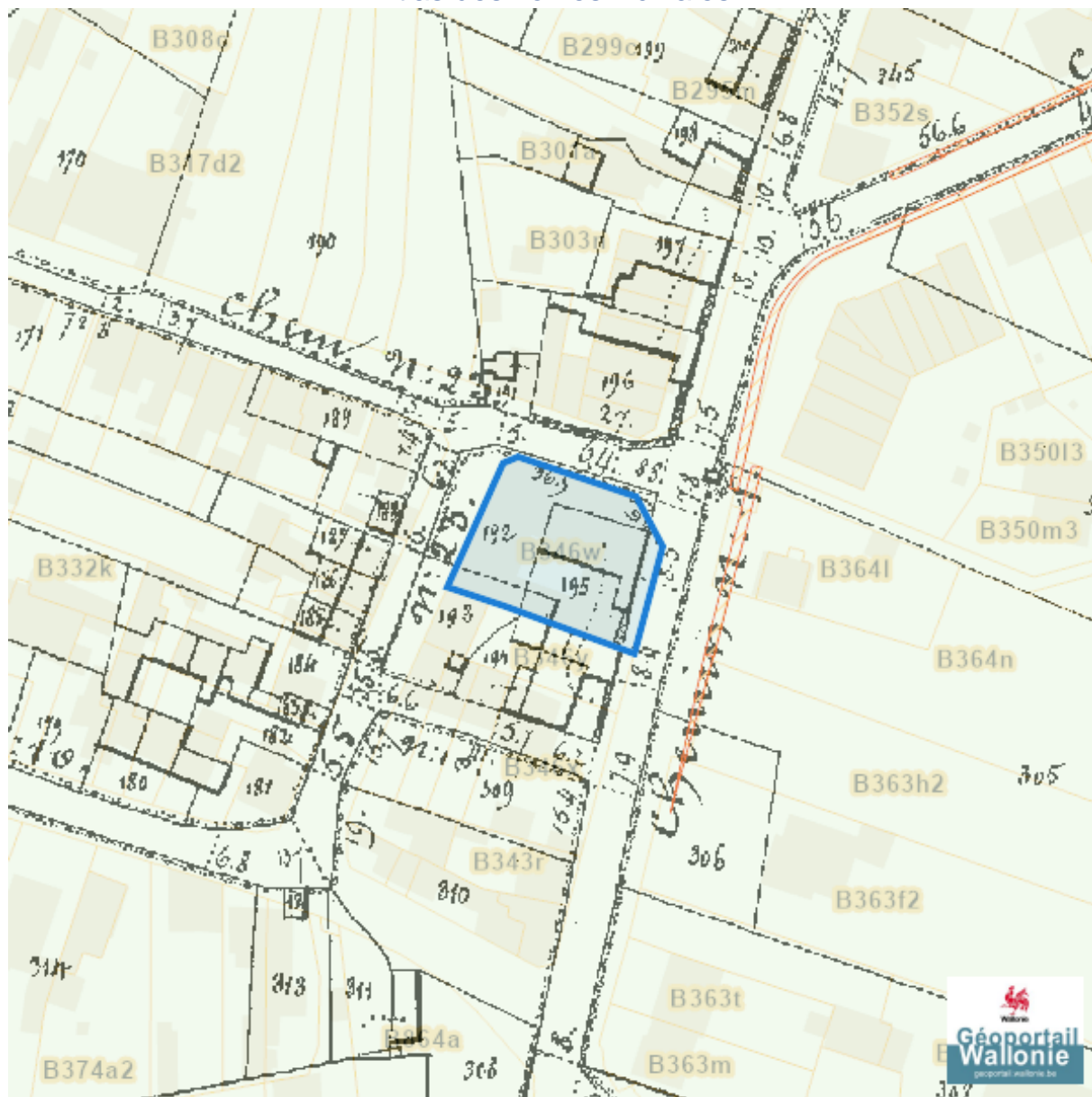
Inventaire du patrimoine immobilier culturel (IPIC)



Dossier: 18-00-0197/003

Cartes historiques

Atlas des voiries vicinales



Dossier: 18-00-0197/003

Autres cartes

Réseau routier régional et bornes associées

