









11/03/2026

Dossier 00-03-2110/001%20(VV)
 Naam persoon 
 Identificatie persoon 53020620959

Detail van het geselecteerde artikel

Kadastrale afdeling 23642 VILVOORDE 2 AFD

Identificatie en eventuele rechten van de eigenaar(s)

Naam	Straat	Gemeente	Rechten	Andere
				
				

Betrokken goederen : Totale opp 80.0 - Toestand op : 11/03/2026

Ligging	Pol/Wa	Sectie	Nummer van het perceel	Aard	Opp. in ca	Inhoud in m3	Jaar van beëindiging van de opbouw	Code	Kadastraal inkomen
1 - Gendarmeriestraat 16		D	0274C2P0000	HUIS	80.0	---	van 1900 tot 1918	2F	421

Bijlagen**1 - Kadastrale afdeling : 23642 - VILVOORDE 2 AFD - Sectienummer : D - Nummer van het perceel : 0274C2P0000****Perceel Informatie**

Code en beschrijving administratieve gemeente (NIS) : 23088 - VILVOORDE
 Code en beschrijving validatie van de oppervlakte : - - Oppervlakte - geen titel of geen verificatie
 Volgorde van de onderdelen van het perceel : 01
 X coördinaat : 153534
 Y coördinaat : 179780

Bouw Informatie

Aantal badkamers : 1
 Bloknummer : *
 Bebouwde oppervlakte : 61
 Code en beschrijving indicie van het gebouw : 40 - Huis zonder bewoonbare kelder
 Code en beschrijving kwaliteit van het gebouw : N - Normaal
 Code en beschrijving bouwtype (aantal gevels) : A - Gesloten bebouwing
 Code en beschrijving kadastrale aard van de PUR : 200 - HUIS
 Detail code privaatief deel : ****
 Aantal verdiepingen bovengrond : 2
 Aantal woonegelegenheden : 1
 Jaar van de laatste fysieke wijziging : 2020
 Aantal woonplaatsen : 4
 Nuttige oppervlakte : 102
 Bouwjaar van (vóór 1931, alleen een interval is gekend) : 4
 Bouwjaar tot (vóór 1931, alleen een interval is gekend) : 4

Adres Informatie

Postcode : 1800
 Code en beschrijving administratieve gemeente (NIS) : 23088 - VILVOORDE
 Huisnummer voor te sorteren : 16
 Begindatum adrestoestand : 1985-01-01

Eigendomstoestand Informatie

Deze kopij van kadastrale inlichtingen is toegelaten door de Algemene Administratie van de Patrimoniumdocumentatie, dewelke deze aanlevert op basis van gegevensbanken die gekend zijn en dewelke in haar documentatie vervat zijn.

Vorige artikel inschrijving : NA
Artikel registratie : NA
Begin versie timestamp eigendomstoestand : 2025-12-16
Fiscale begindatum van de eigendomstoestand : 2025-01-01
Juridische begindatum van de eigendomstoestand : 2023-03-23
ID van de eigendomstoestand : 222814784

Perceelstoestand Informatie

Begindatum perceelstoestand : 2025-01-01
Detail code privaatief deel : ****
ID perceelstoestand : 210257987
Begin versie timestamp perceelstoestand : 2025-12-16

Bodem informatie

Code en beschrijving PUR aard : 70 - GROND
Ligging ongebouwd : Gendarmeriestraat