

DC à la carte



*Rue de Visé (A6/b/c8-E12) 255/ 17, 4020
Jupille-sur-Meuse
62059A0422/00G002*

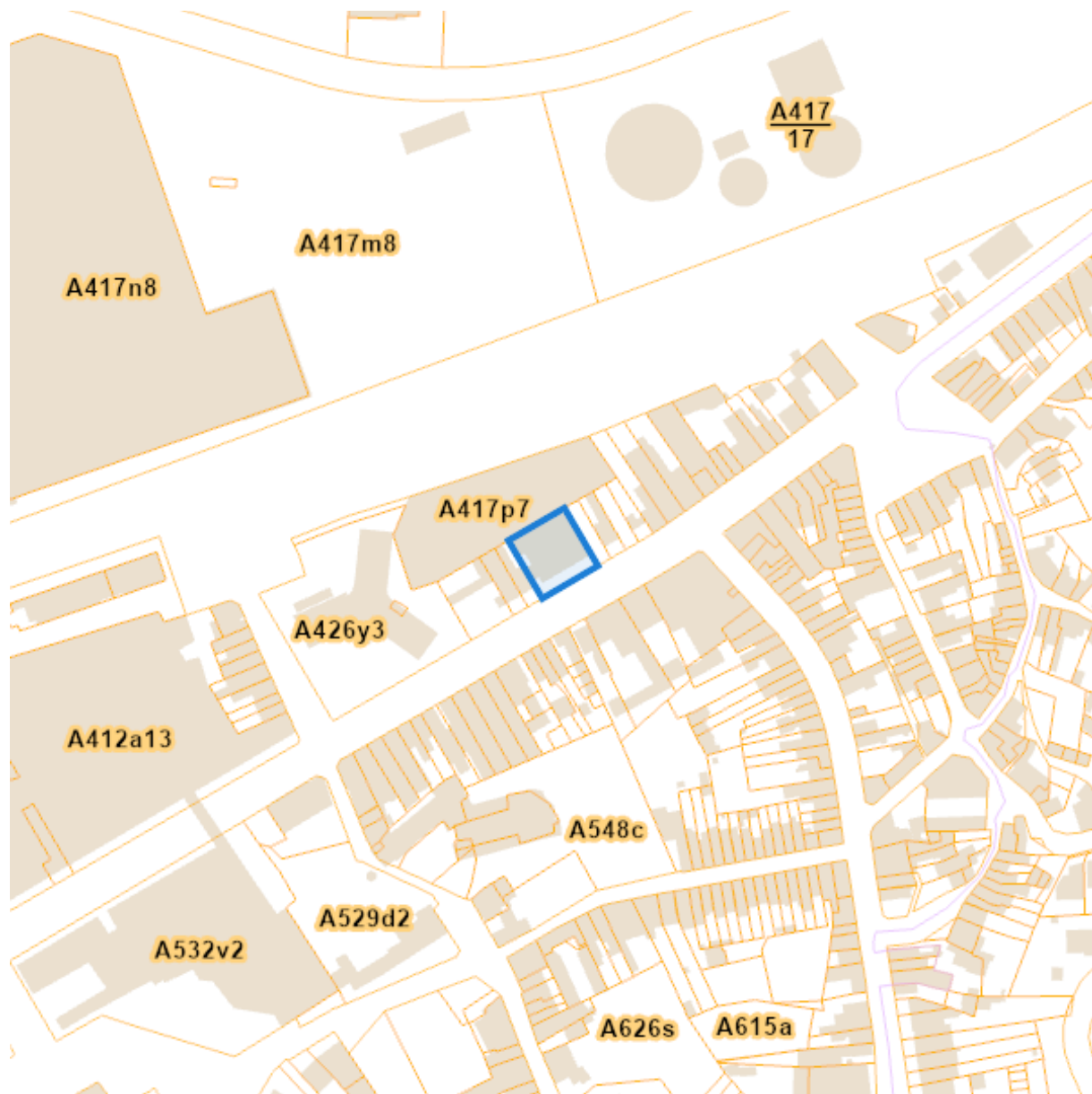
Lieu
Environs
Cadastre
Plan régional
Amenagement du territoire
Sol et sous-sol
Eau
Nature
Droit de préemption
Patrimoine immobilier
Cartes historiques
Autres cartes

Dossier: 99-01-7003/008

Lieu



Environs



Cadastre

Situation la plus récente



eservices.minfin.fgov.be

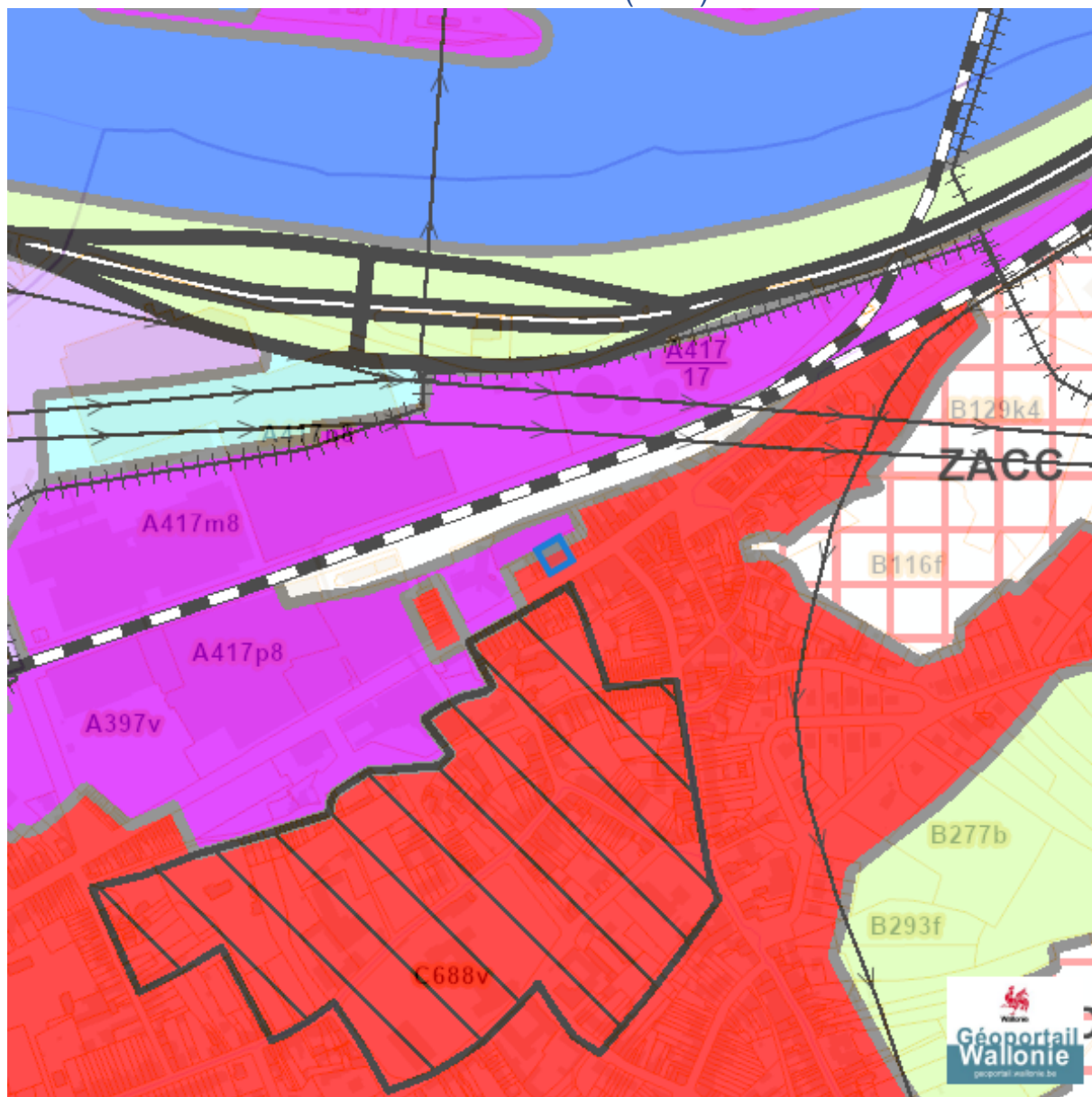
Situation fiscale



eservices.minfin.fgov.be





























Plan régional

Plan de secteur (PDS)



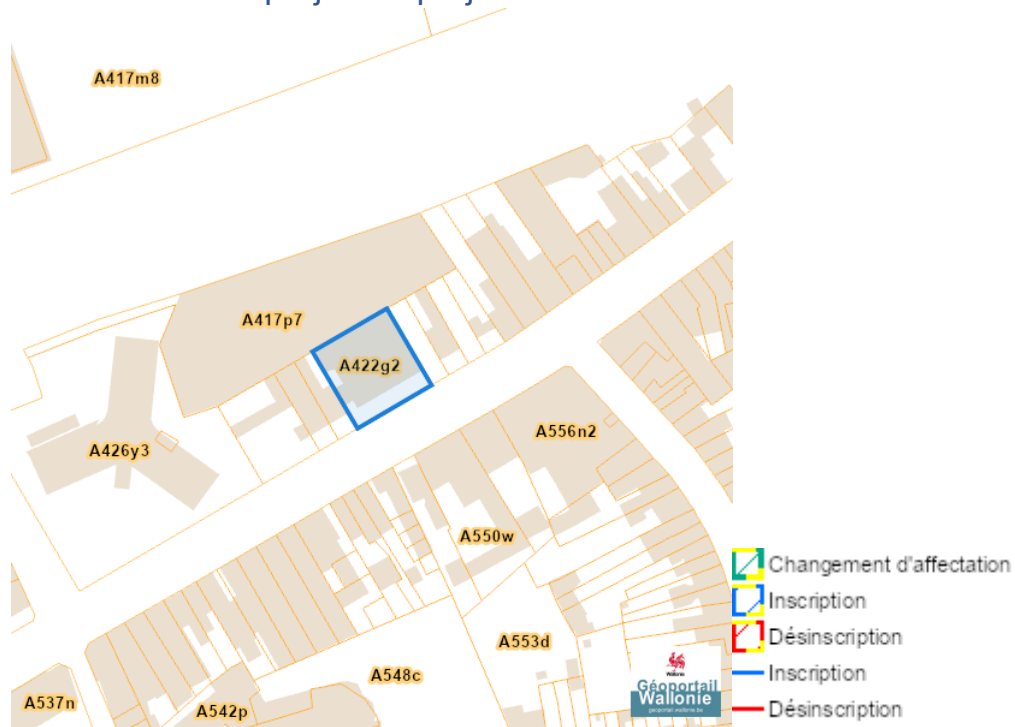
Dossier: 99-01-7003/008

Rue de Visé (A6/b/c8-E12) 255/ 17, 4020 Jupille-sur-Meuse

-  Habitat
-  Habitat à caractère rural
-  Habitat vert
-  Services publics et équipements communautaires
-  Centre d'enfouissement technique
-  Centre d'enfouissement technique désaffecté
-  Loisirs
-  Activité économique mixte
-  Activité économique industrielle
-  Activité économique spécifique Agro-Economique
-  Activité économique spécifique Grande Distribution
-  Activité économique spécifique Risque majeur
-  Dépendances d'extraction
-  Extraction à destination agricole
-  Extraction à destination forestière
-  Extraction à destination espaces verts
-  Extraction à destination zone naturelle
-  Aménagement communal concerté
-  Aménagement communal concerté à caractère économique
-  Enjeu communal
-  Enjeu régional
-  Agricole
-  Forestière
-  Espaces verts
-  Naturelle
-  Parc
-  Eau
-  Non affectée ("zone blanche")

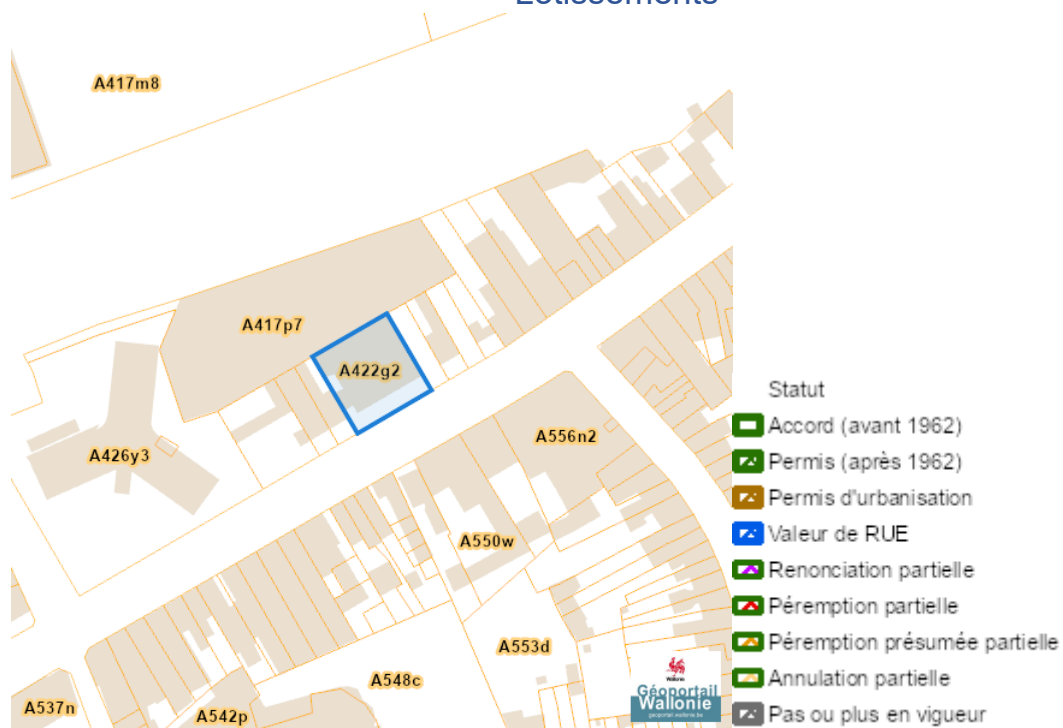
Dossier: 99-01-7003/008

Avant-projets et projets de modification du Plan du Secteur

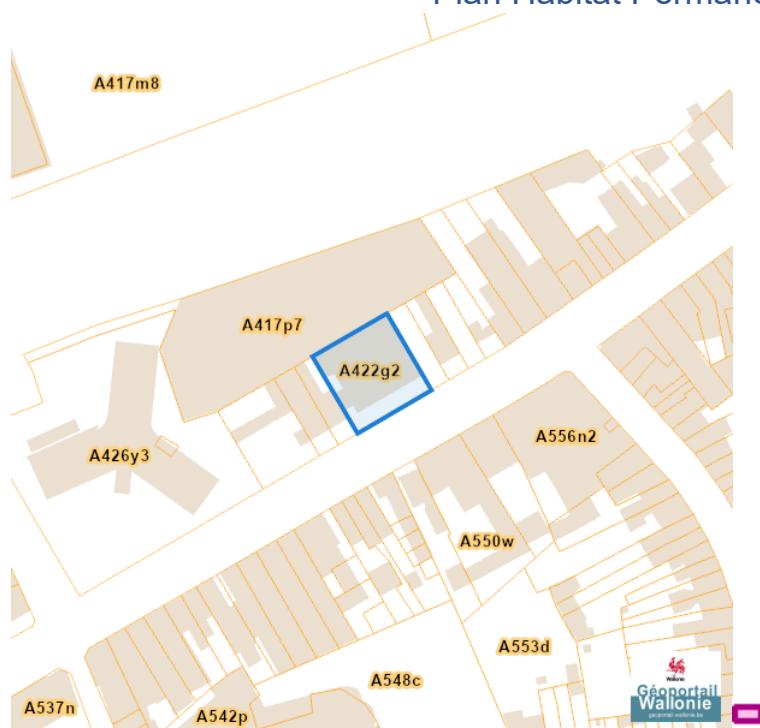


Aménagement du territoire

Lotissements



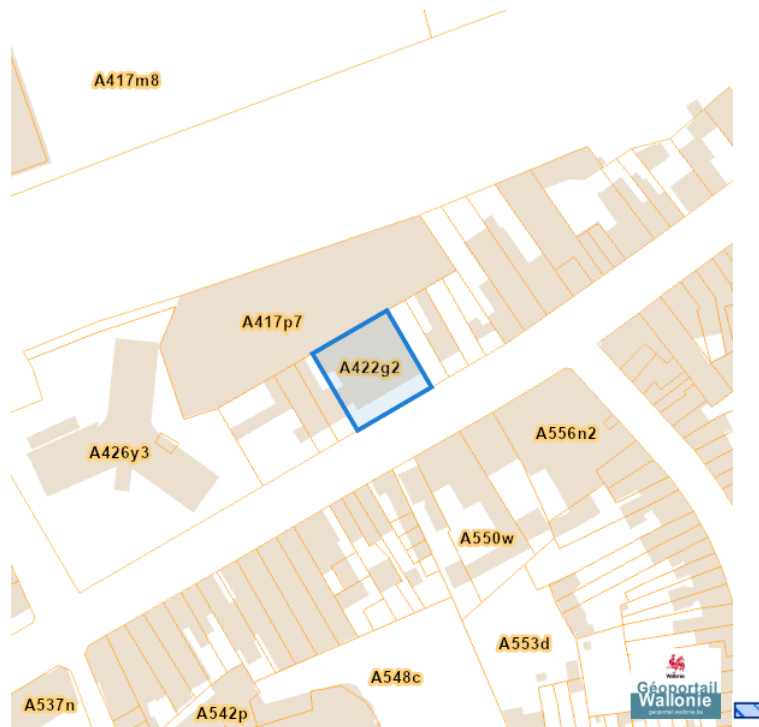
Plan Habitat Permanent



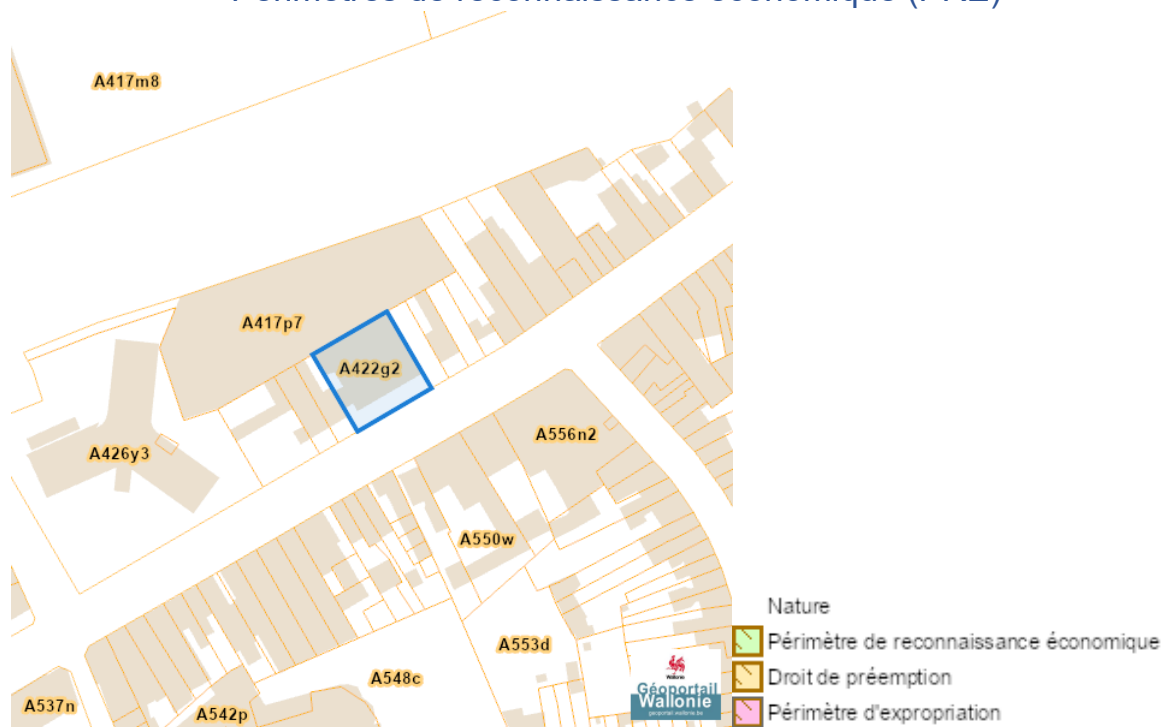
Dossier: 99-01-7003/008

Rue de Visé (A6/b/c8-E12) 255/ 17, 4020 Jupille-sur-Meuse

Périmètres de remembrement urbain (PRU)



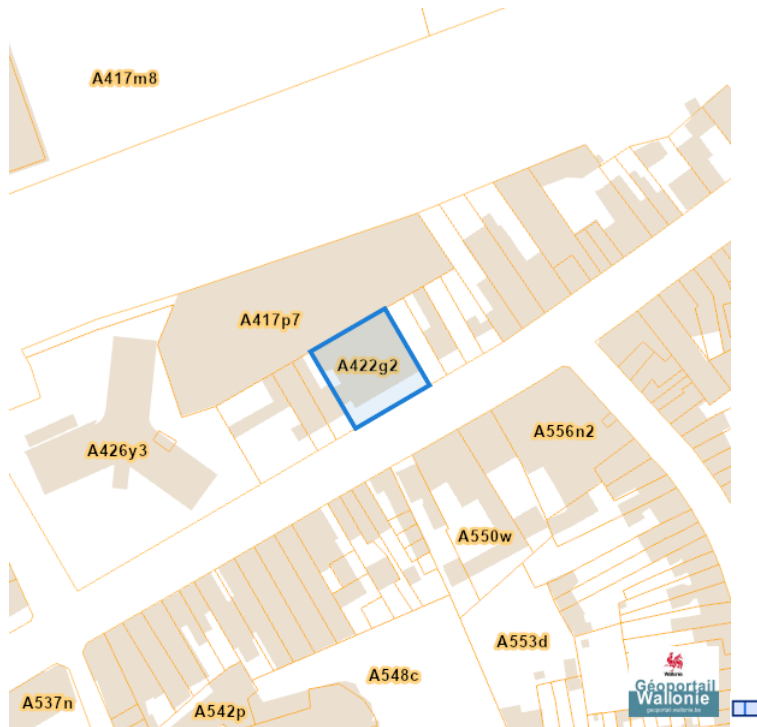
Périmètres de reconnaissance économique (PRE)



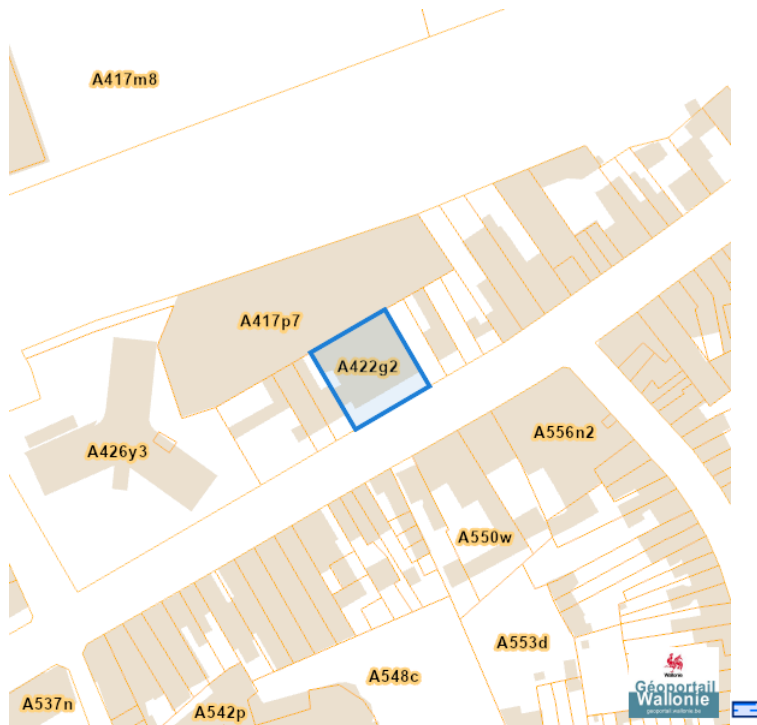
Dossier: 99-01-7003/008

Rue de Visé (A6/b/c8-E12) 255/ 17, 4020 Jupille-sur-Meuse

Périmètres de rénovation urbaine



Périmètres de revitalisation urbaine



Dossier: 99-01-7003/008

Rue de Visé (A6/b/c8-E12) 255/ 17, 4020 Jupille-sur-Meuse

Schéma d'Orientation Local (SOL)

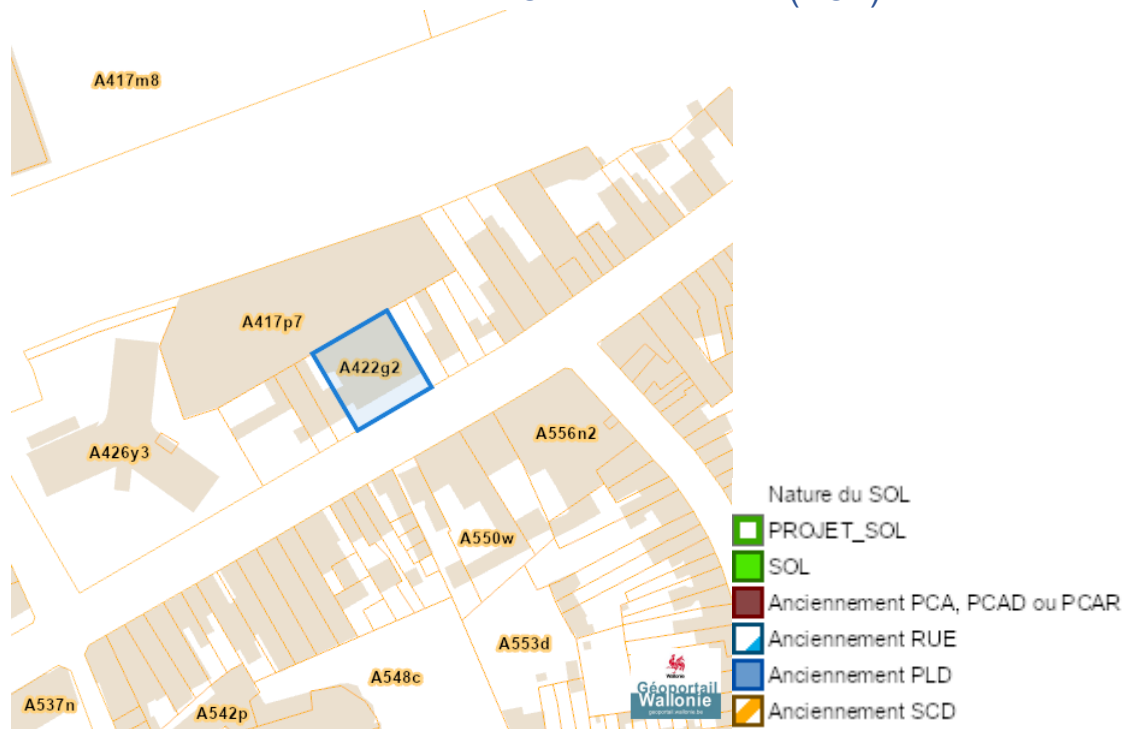
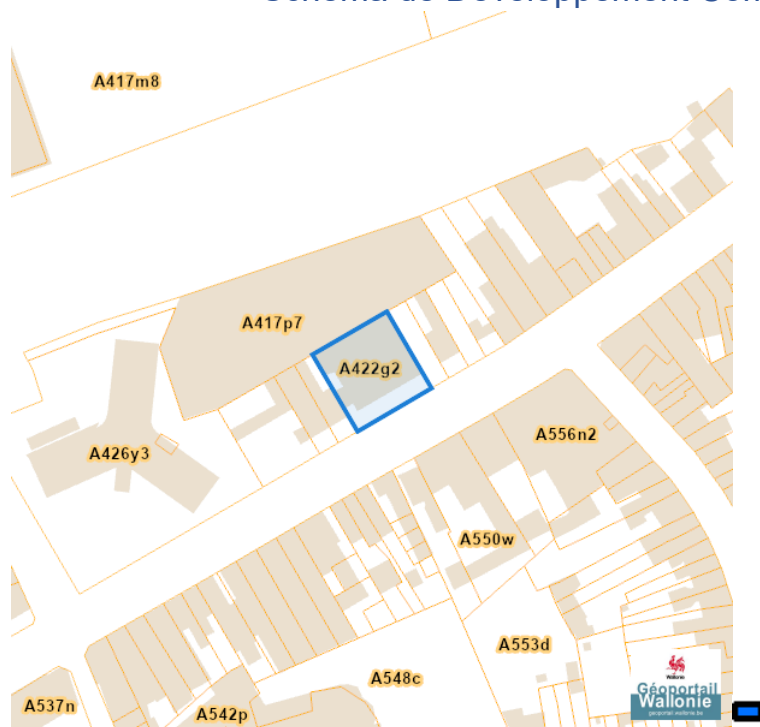
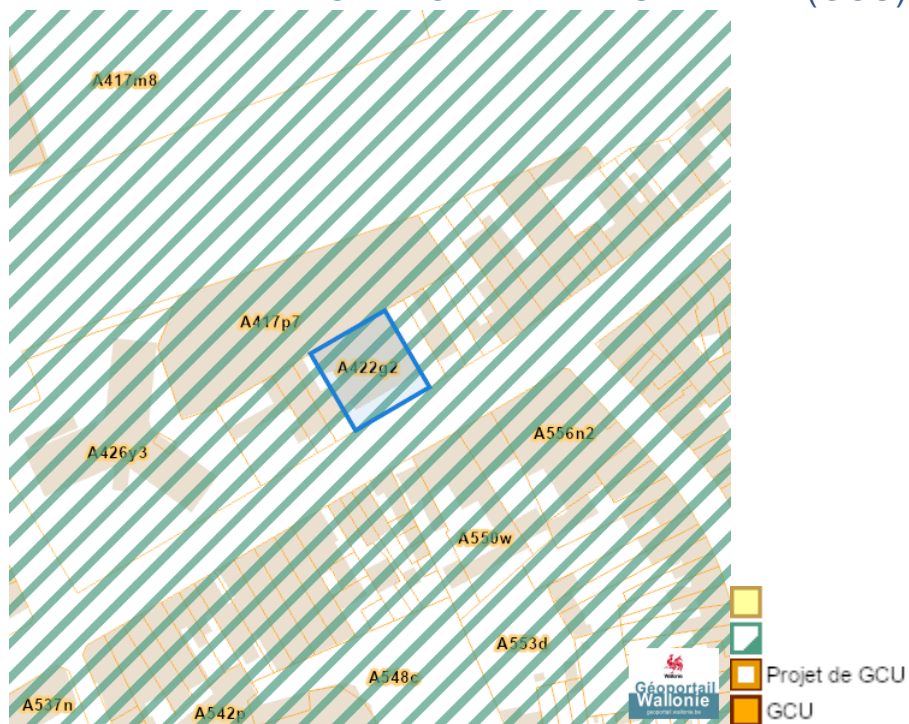


Schéma de Développement Communal (SDC)

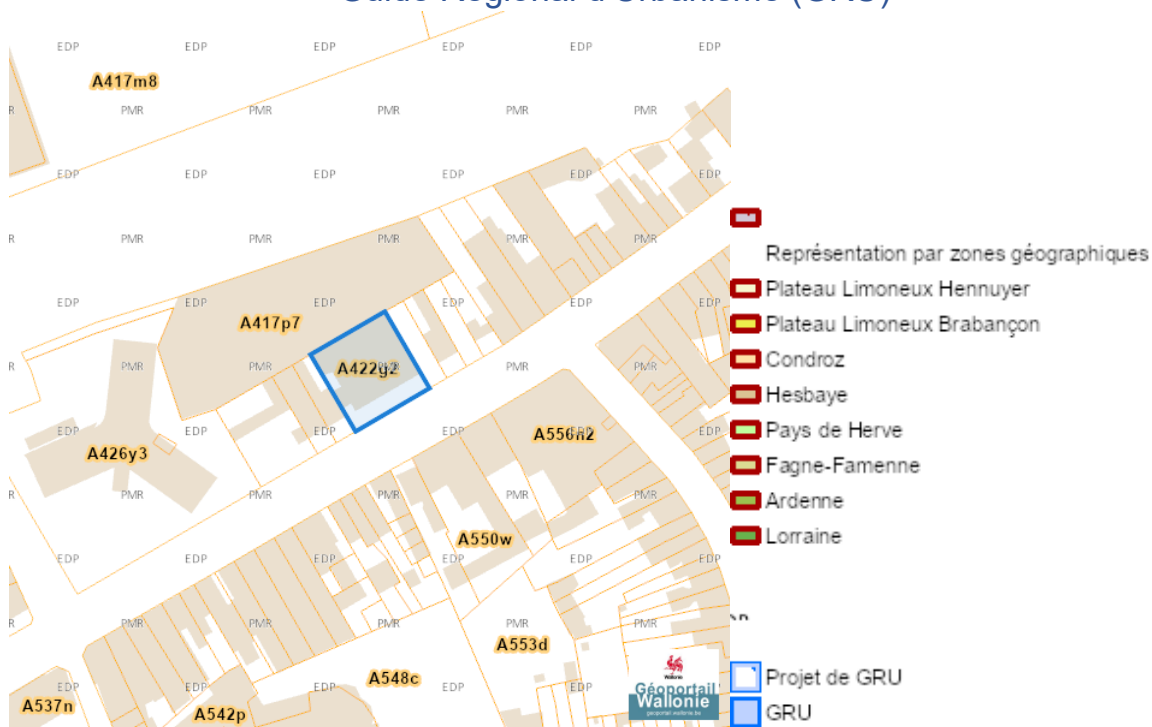


Dossier: 99-01-7003/008

Guide Communal d'Urbanisme (GCU)

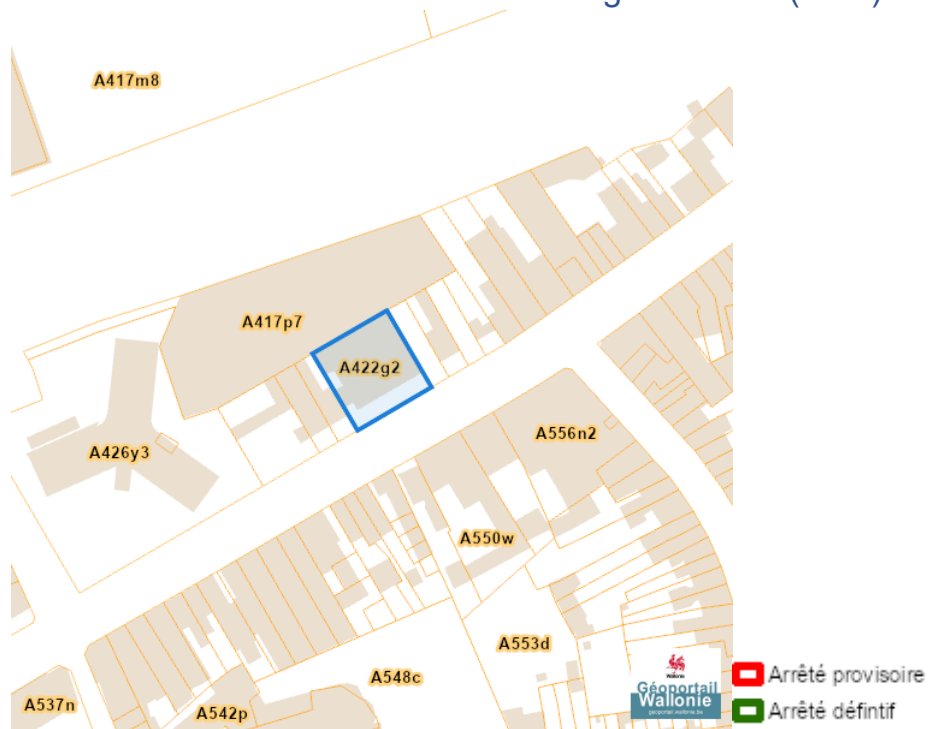


Guide Régional d'Urbanisme (GRU)



Rue de Visé (A6/b/c8-E12) 255/ 17, 4020 Jupille-sur-Meuse

Sites à réaménager de droit (SAR)



Sites à réaménager inventaire (ISA)



Dossier: 99-01-7003/008

Rue de Visé (A6/b/c8-E12) 255/ 17, 4020 Jupille-sur-Meuse

Taxation des bénéfices résultant d'une révision du plan de secteur

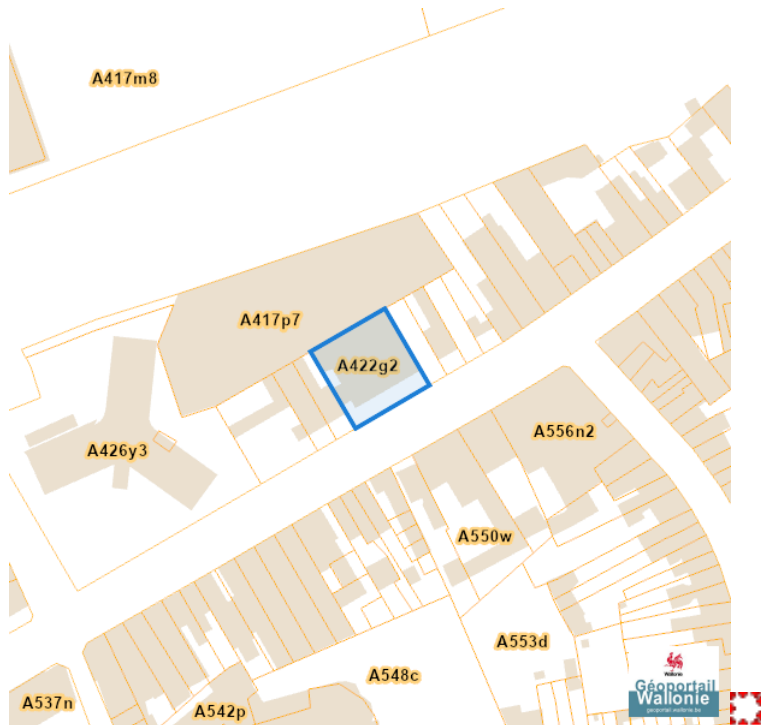
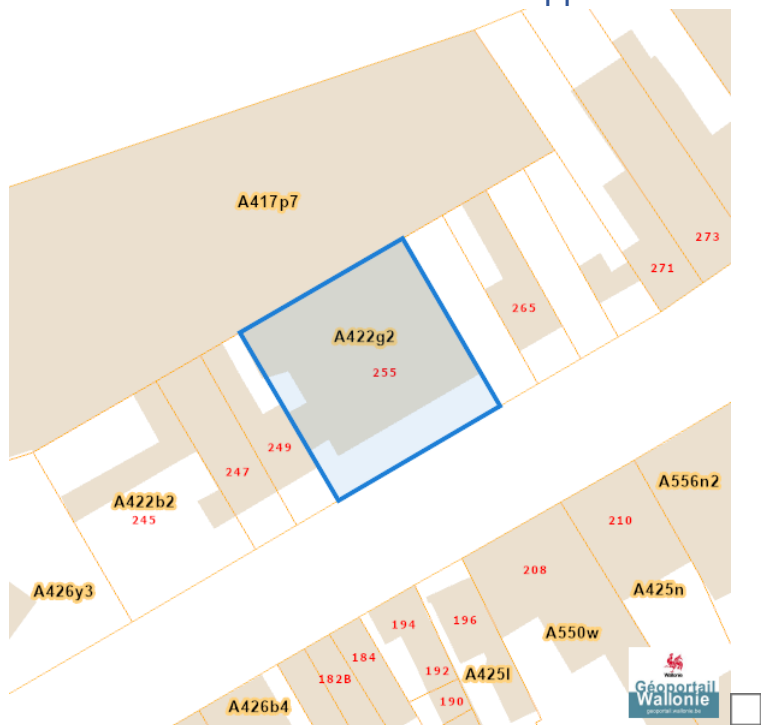









Schéma de Développement du Territoire (SDT)



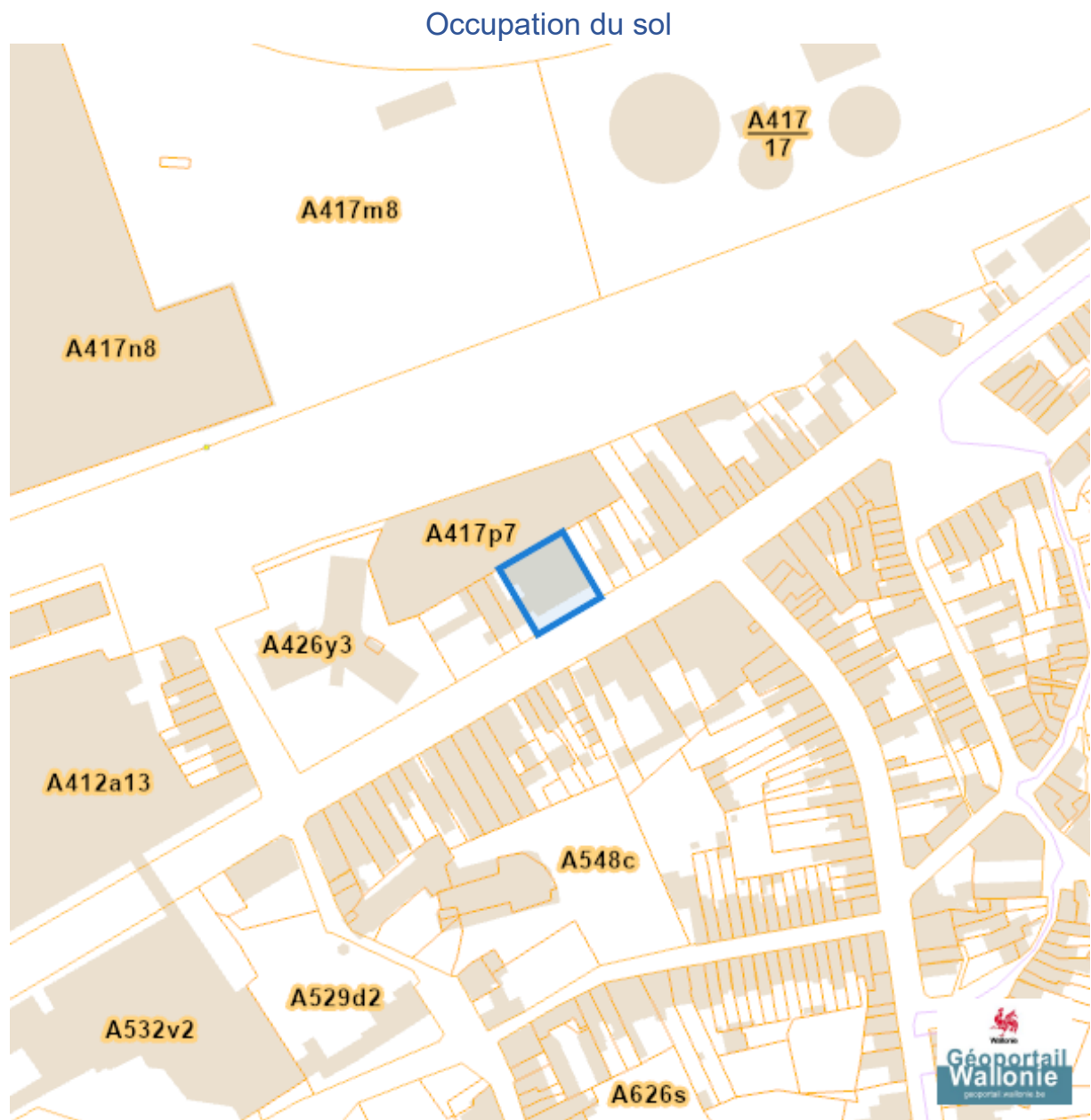
Dossier: 99-01-7003/008

Seveso



-  Zone vulnérable basée sur un risque de probabilité d'effets dangereux supérieure à E-5 et sur une distance de 100m autour du site SEVESO
-  Zone vulnérable basée sur un risque de probabilité d'effets dangereux comprise entre E-5 et E-6 et sur une distance de 200m autour du site SEVESO
-  Zone vulnérable basée sur une courbe provisoire de risque et sur une distance de 200m autour du site SEVESO
- Seuil SEVESO
-  Petits seuils SEVESO
-  Grands seuils SEVESO
- Seuil SEVESO
-  Petits seuils SEVESO
-  Grands seuils SEVESO

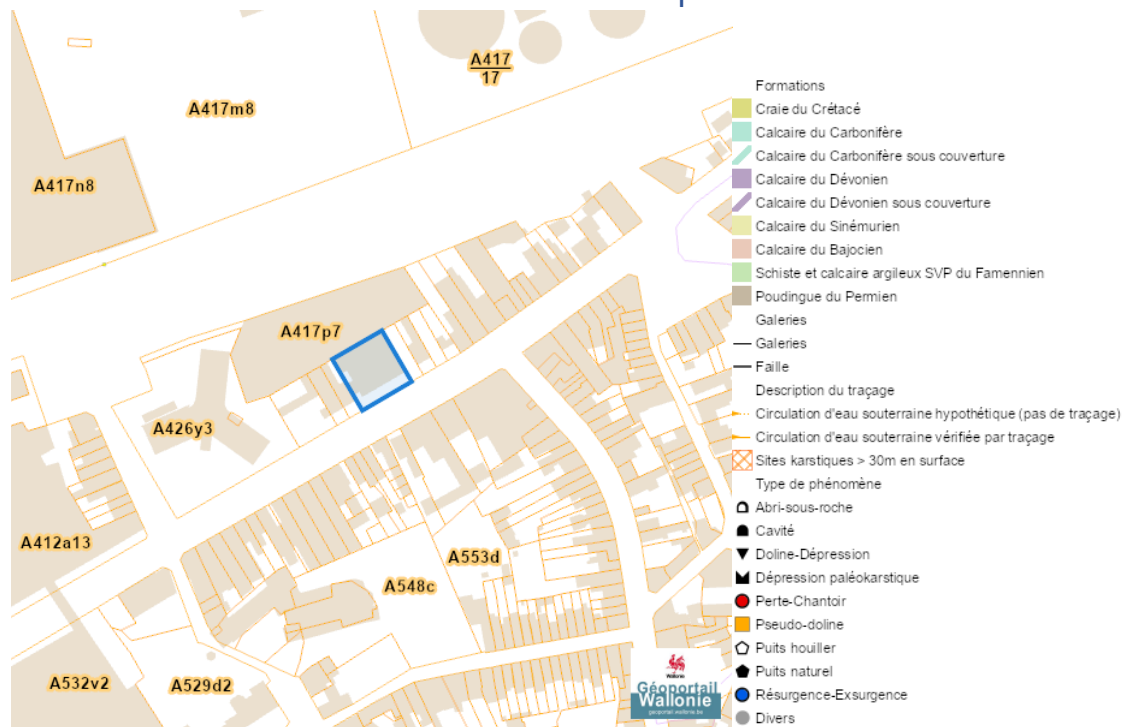
Sol et sous-sol



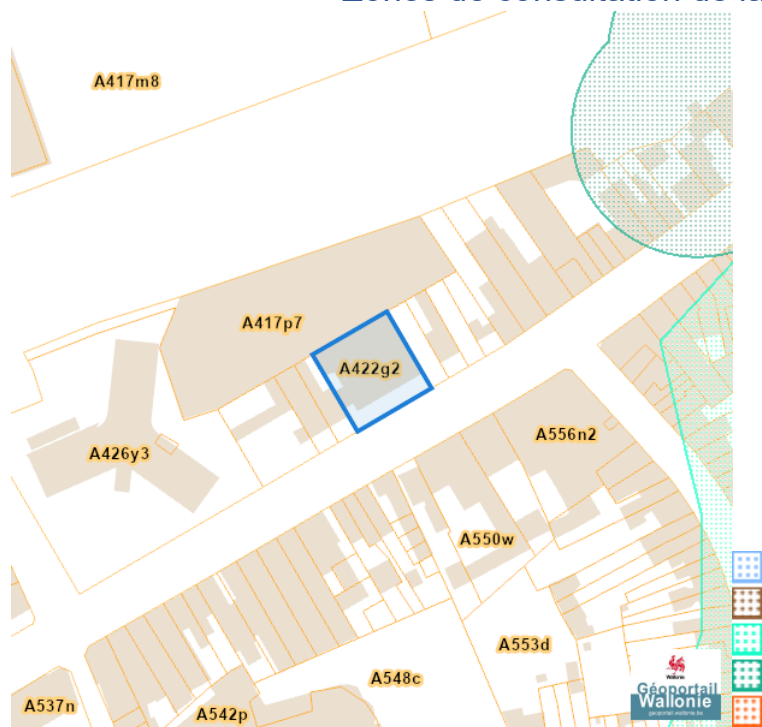
Dossier: 99-01-7003/008

Rue de Visé (A6/b/c8-E12) 255/ 17, 4020 Jupille-sur-Meuse

Sites Karstiques



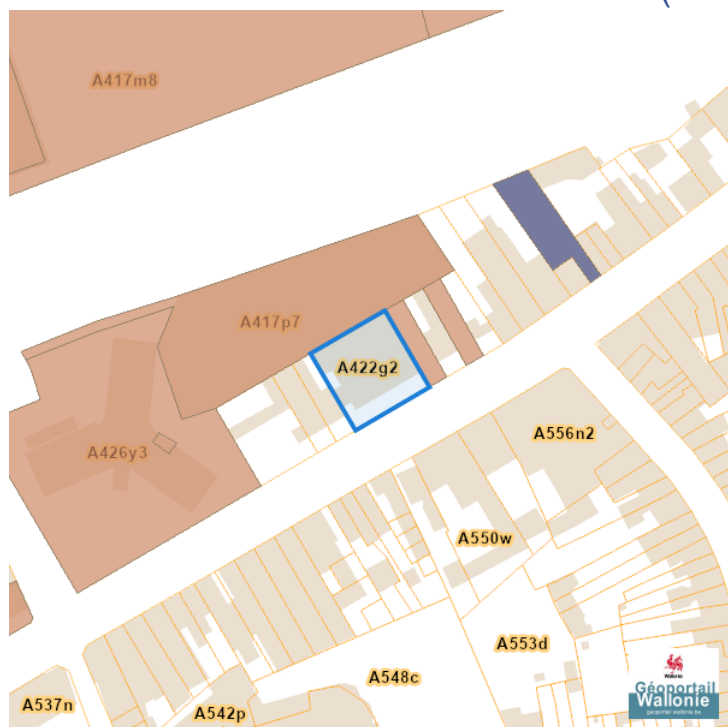
Zones de consultation de la DRIGM



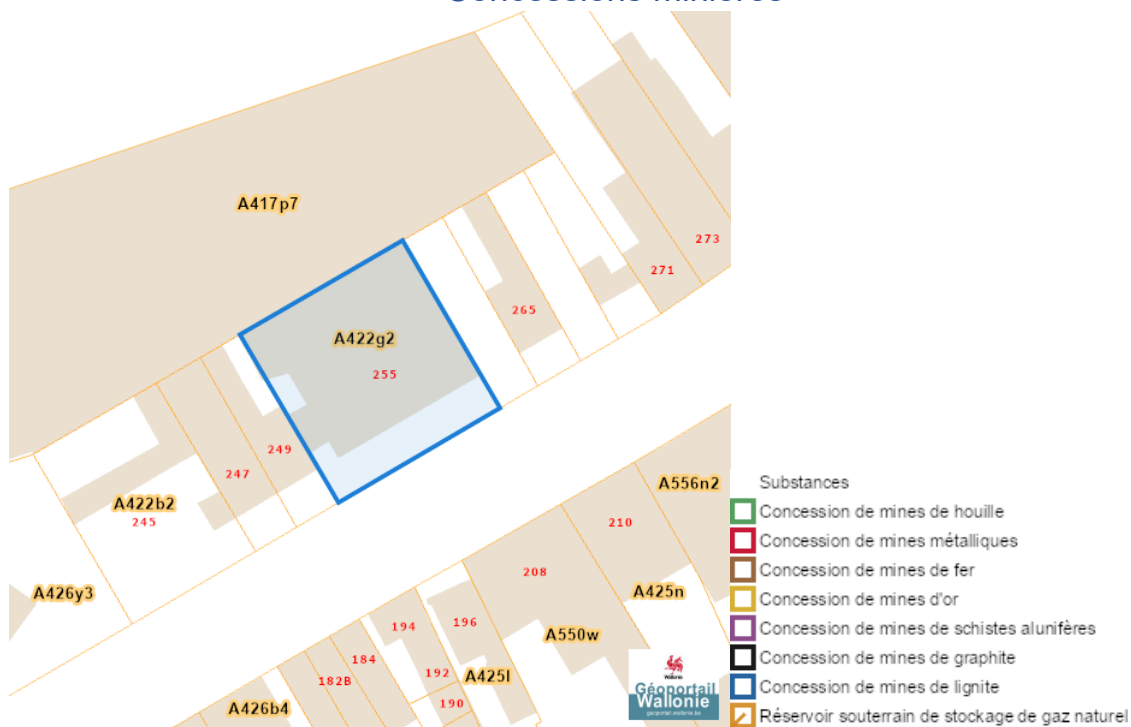
Dossier: 99-01-7003/008

Rue de Visé (A6/b/c8-E12) 255/ 17, 4020 Jupille-sur-Meuse

Etat des sols (BDES)



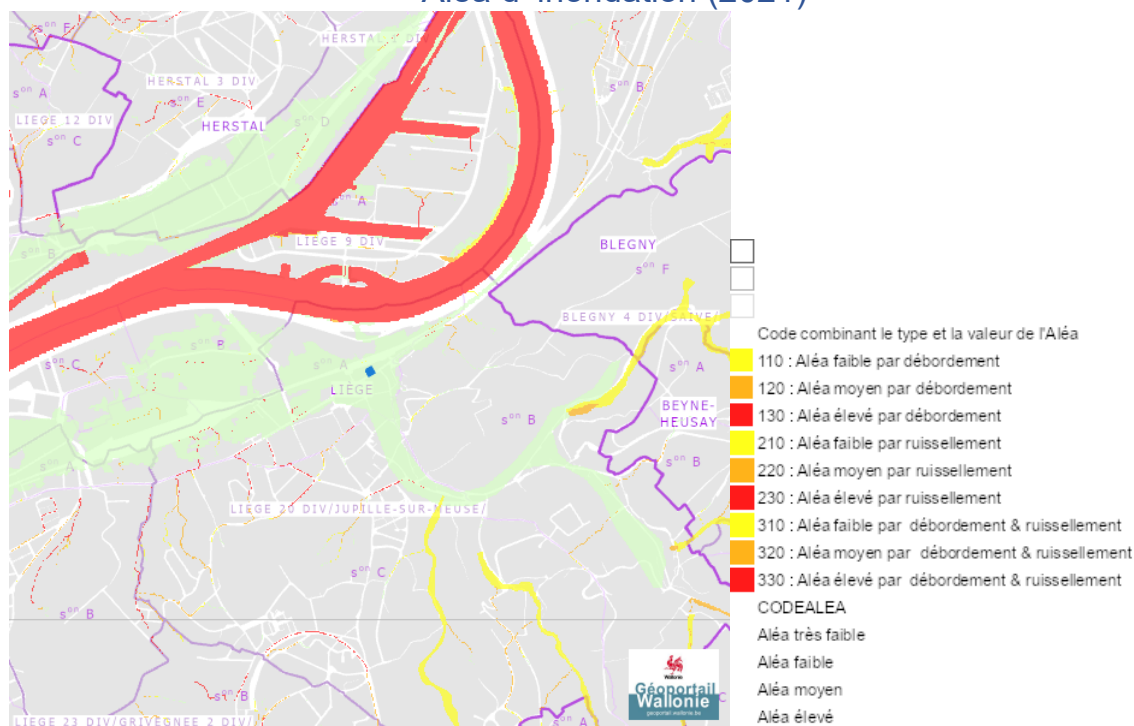
Concessions minières



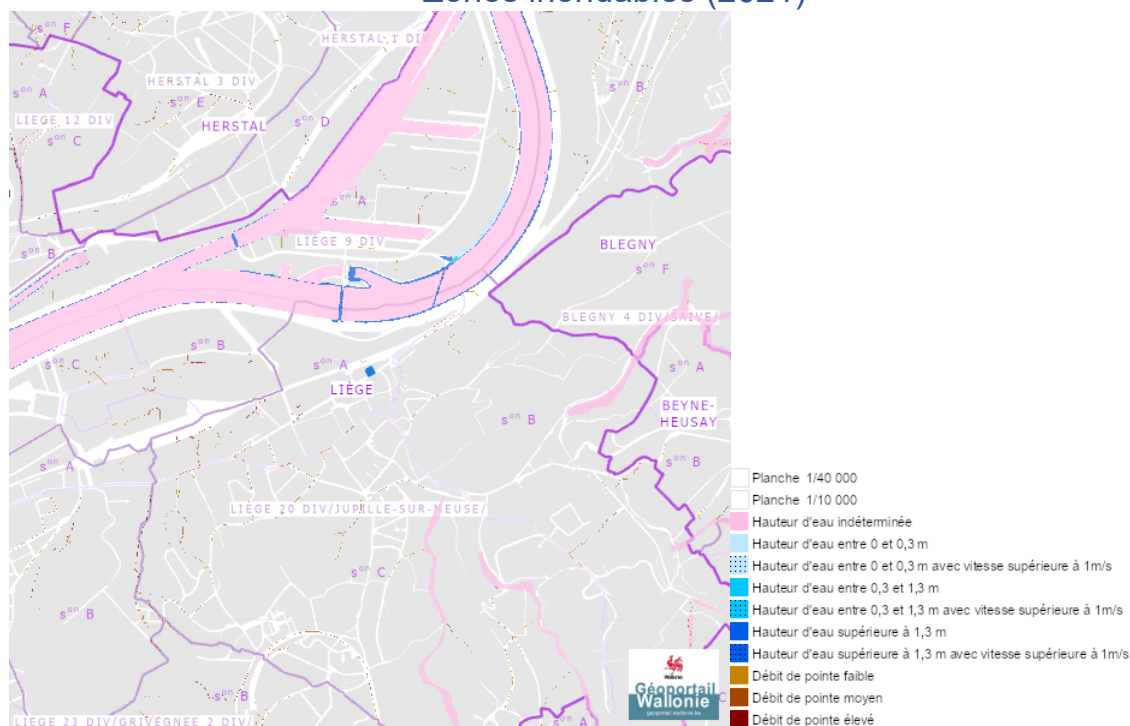
Dossier: 99-01-7003/008

Eau

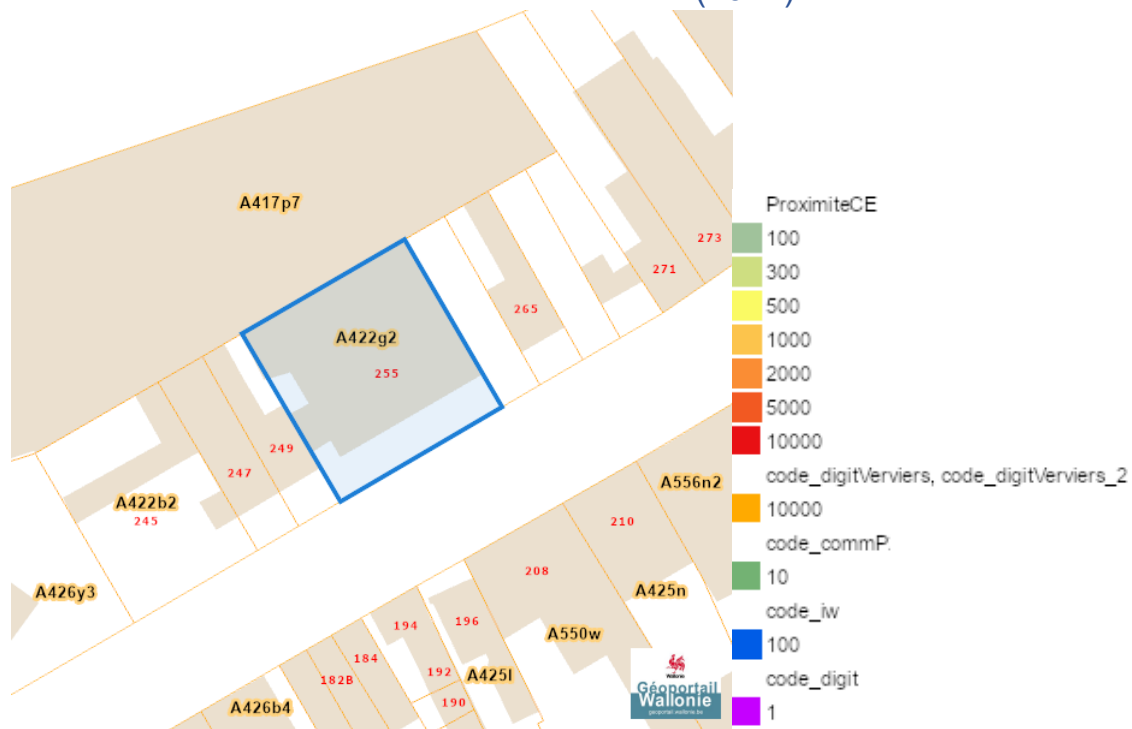
Alea d' inondation (2021)



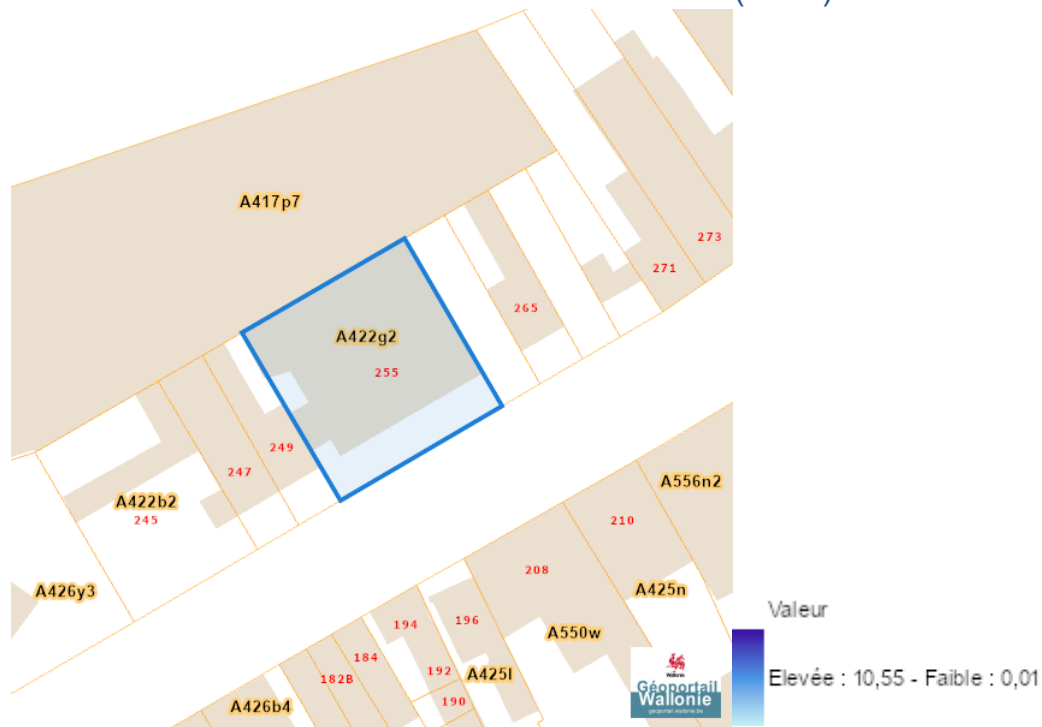
Zones inondables (2021)



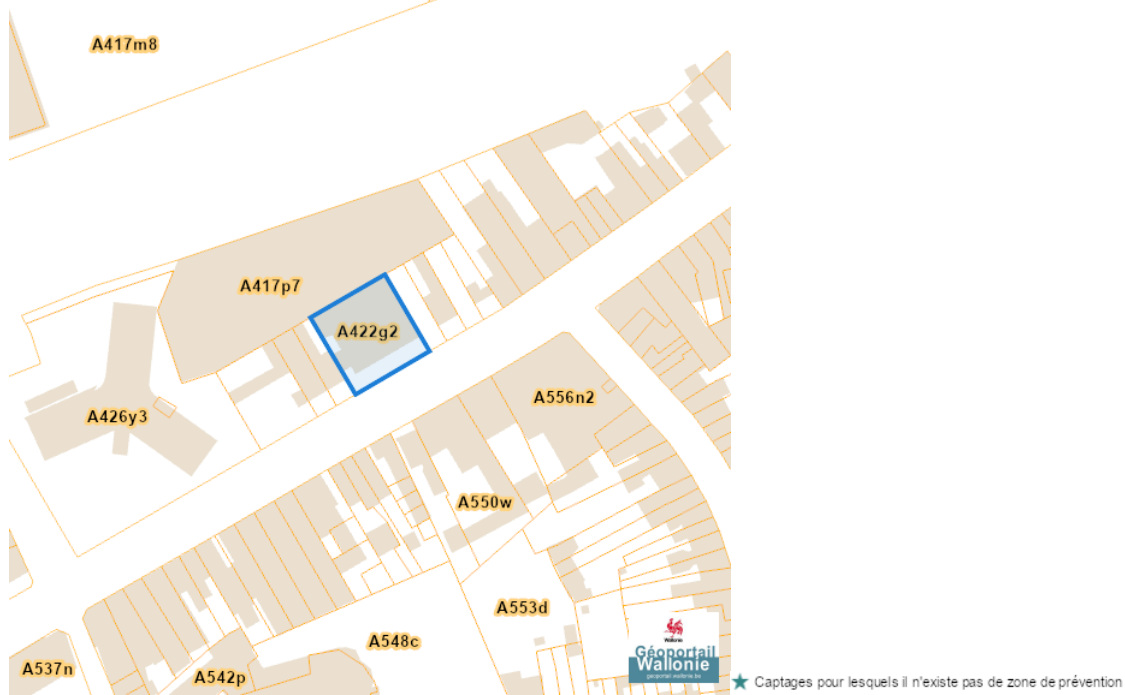
Zones inondees (2021)



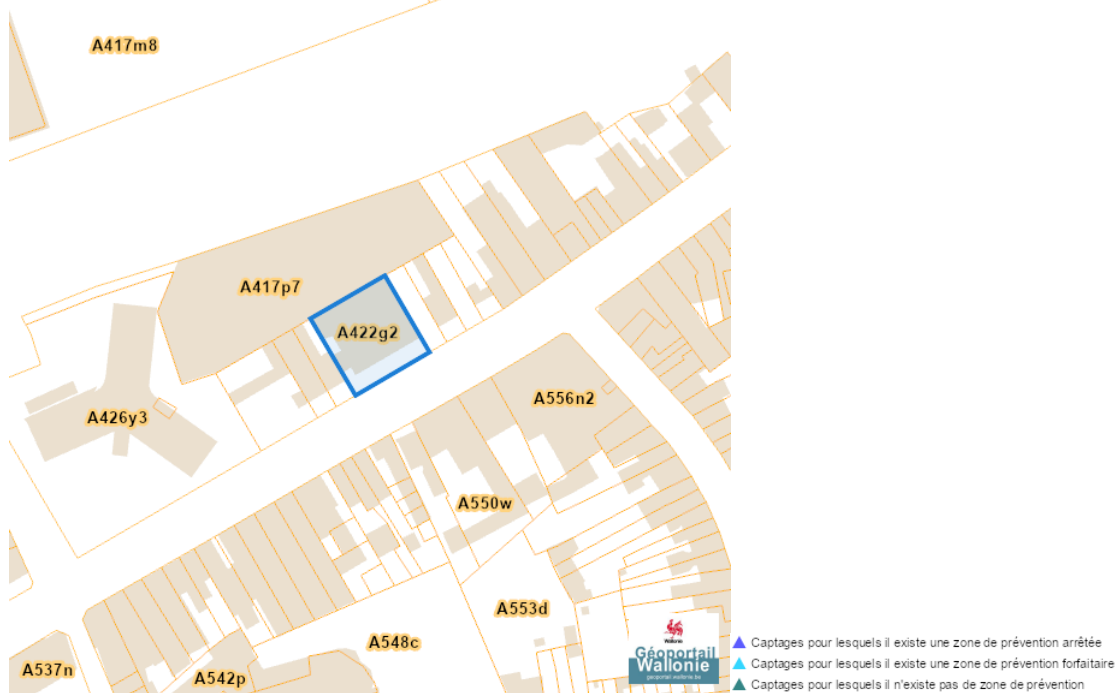
Zones inondees IDW (2021)



Captages en eaux de surface

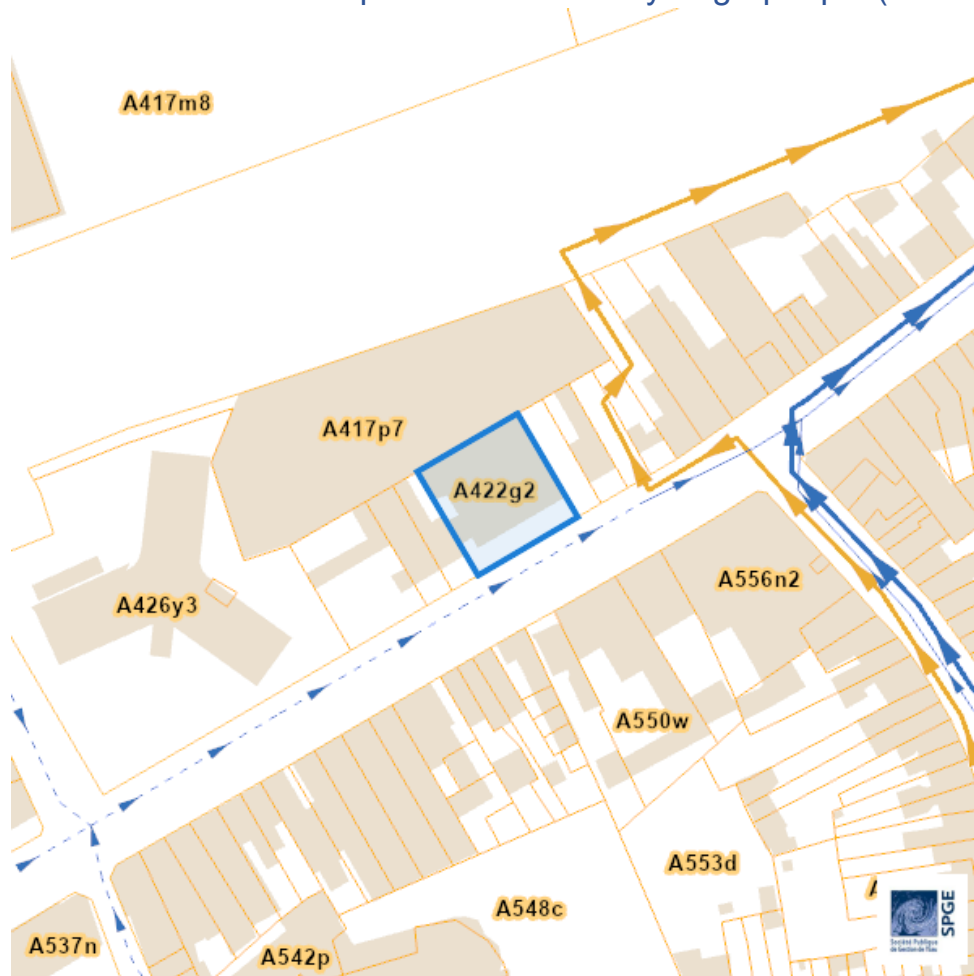


Captages en eaux souterraines





























Rue de Visé (A6/b/c8-E12) 255/ 17, 4020 Jupille-sur-Meuse

Plan d'Assainissement par Sous-bassin Hydrographique (PASH)

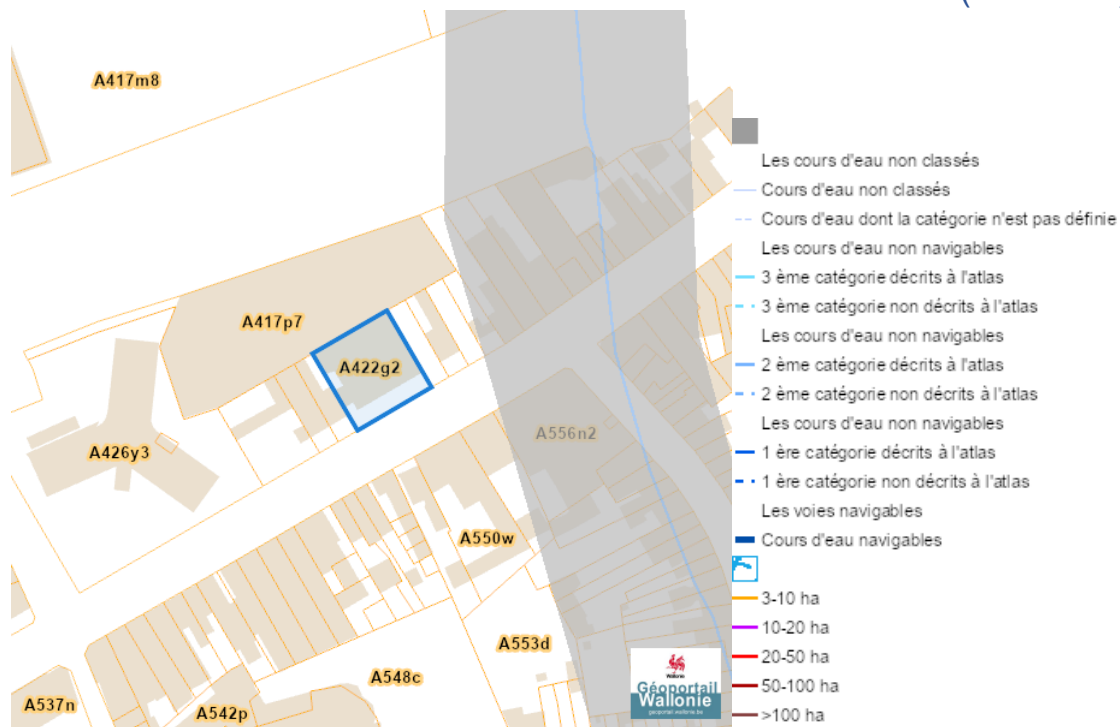


Dossier: 99-01-7003/008

-  Existant
-  En construction
-  A l'étude
-  A déclasser
-  Hors Wallonie
-  Egoût gravitaire - Existant (localisation vérifiée)
-  Egoût gravitaire - Existant (schématique, localisation à vérifier)
-  Egoût gravitaire - En construction
-  Egoût gravitaire - A l'étude
-  Egoût gravitaire - Existence à vérifier auprès de la commune
-  Egoût sous pression - Existant (localisation vérifiée)
-  Egoût sous pression - Existant (schématique, localisation à vérifier)
-  Egoût sous pression - En construction
-  Egoût sous pression - A l'étude
-  Egoût sous pression - Existence à vérifier auprès de la commune
-  Strictement eaux usées
-  Strictement eaux claires
-  Unitaire (eaux usées et claires)
-  Collecteur gravitaire - Existant (localisation vérifiée)
-  Collecteur gravitaire - Existant (schématique, localisation à vérifier)
-  Collecteur gravitaire - En construction
-  Collecteur gravitaire - A l'étude
-  Collecteur sous-pression - Existant (localisation vérifiée)
-  Collecteur sous-pression - Existant (schématique, localisation à vérifier)
-  Collecteur sous-pression - En construction
-  Collecteur sous-pression - A l'étude

Rue de Visé (A6/b/c8-E12) 255/ 17, 4020 Jupille-sur-Meuse

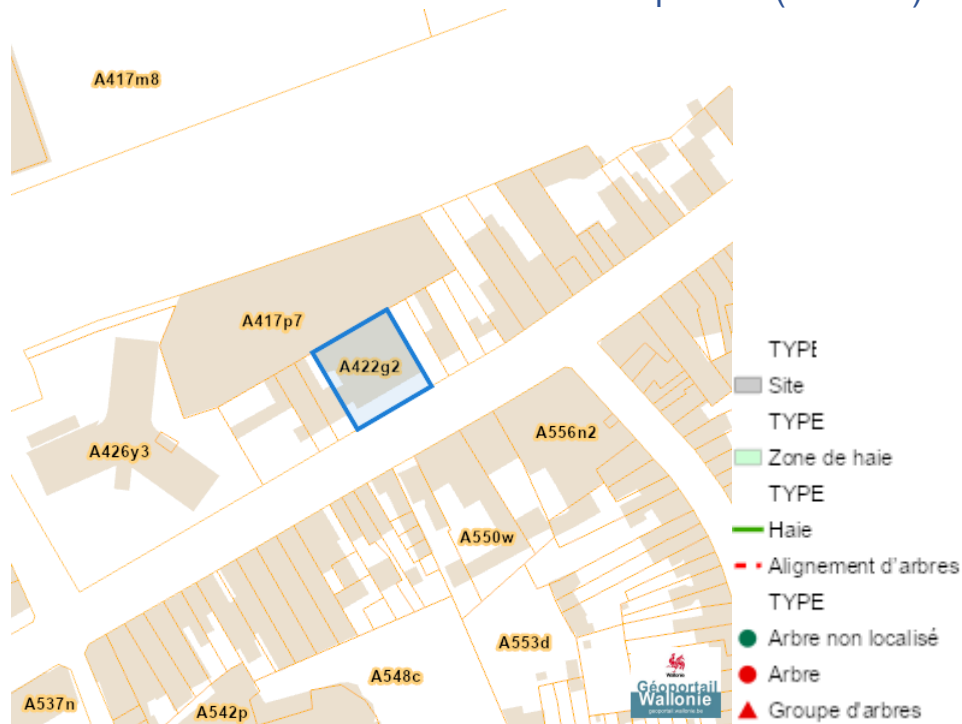
Axes de ruissellement concentré et données associées (LIDAXES)



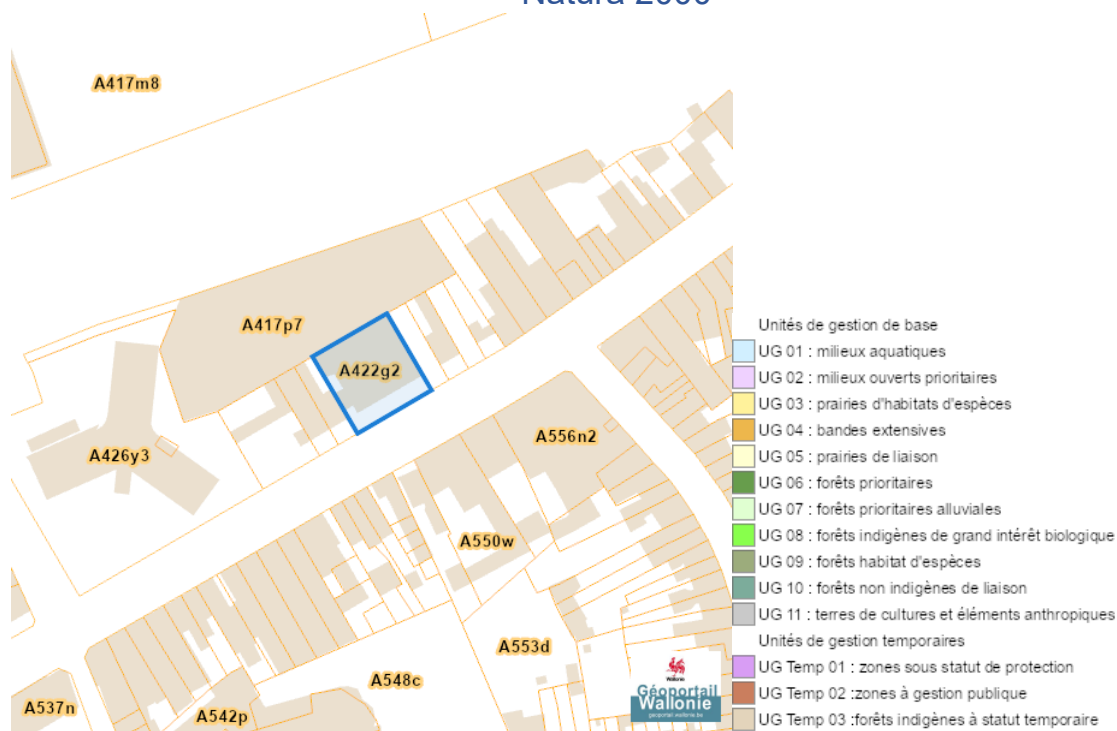
Dossier: 99-01-7003/008

Nature

Arbres et haies remarquables (AHREM)

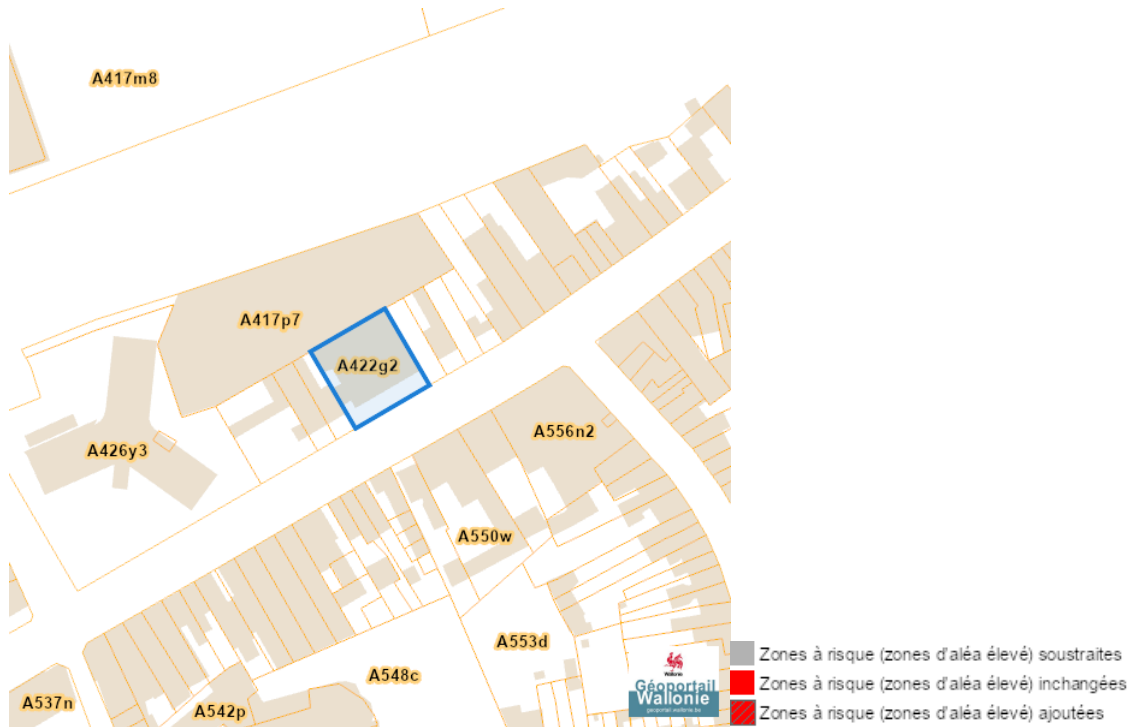


Natura 2000

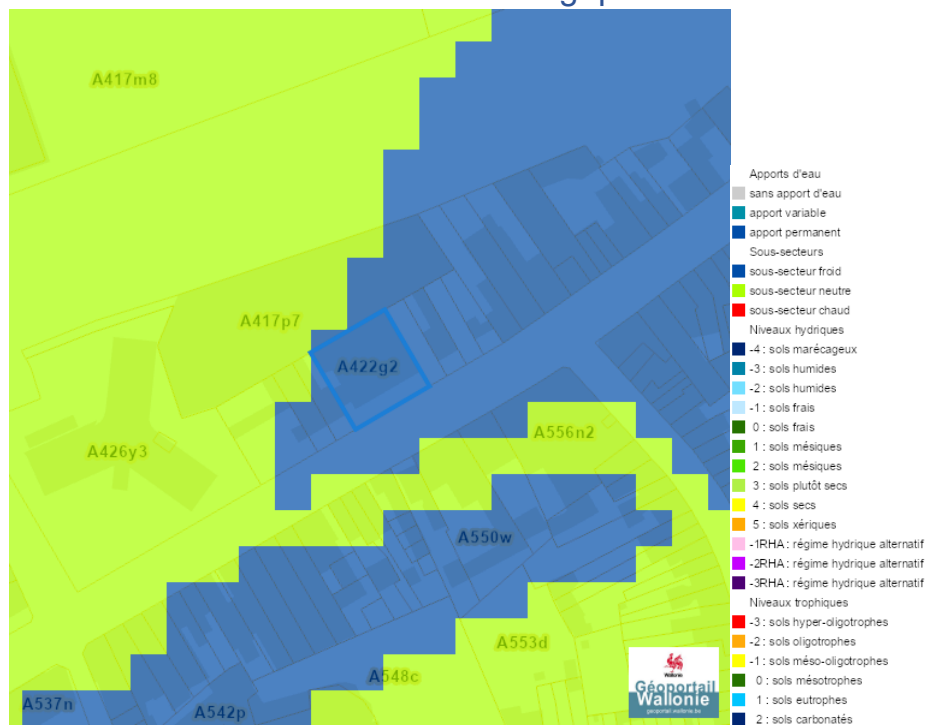


Dossier: 99-01-7003/008

Loi sur le contrat d' assurance terrestre

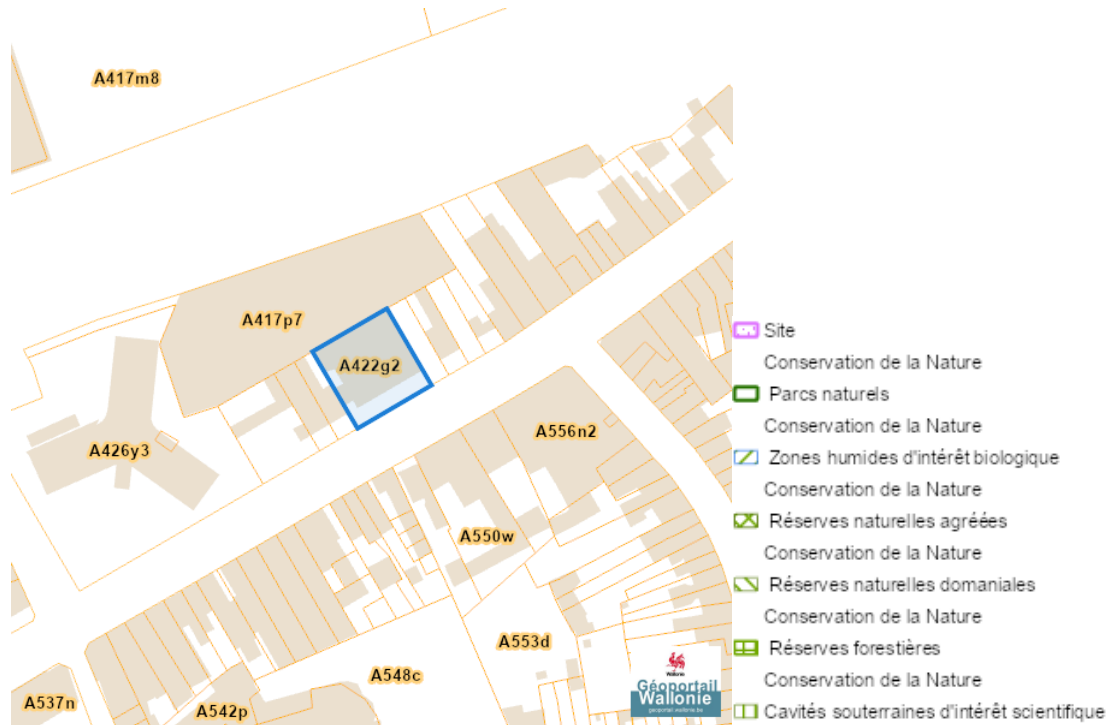


Fichier écologique des essences

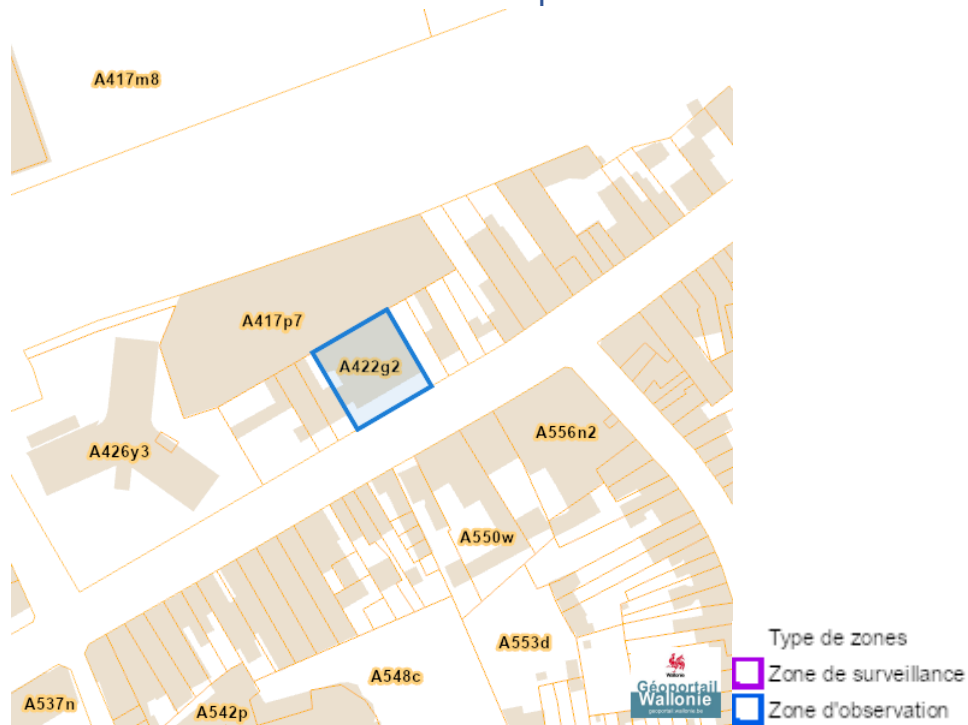


Rue de Visé (A6/b/c8-E12) 255/ 17, 4020 Jupille-sur-Meuse

Conservation de la nature



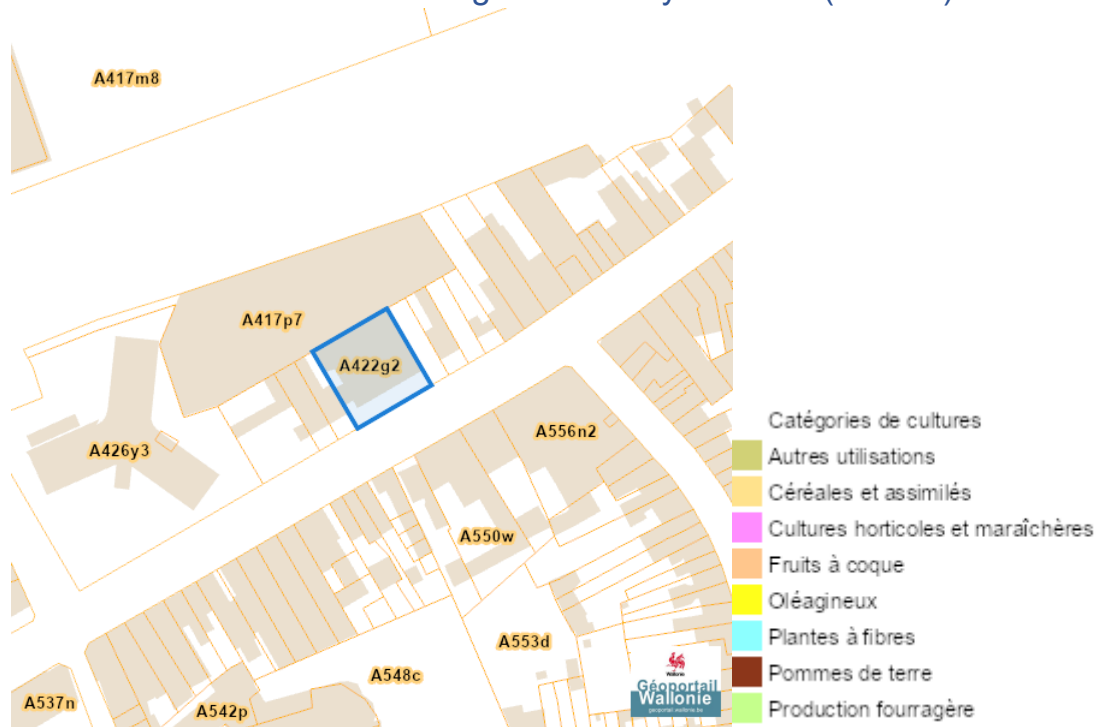
Peste porcine africaine



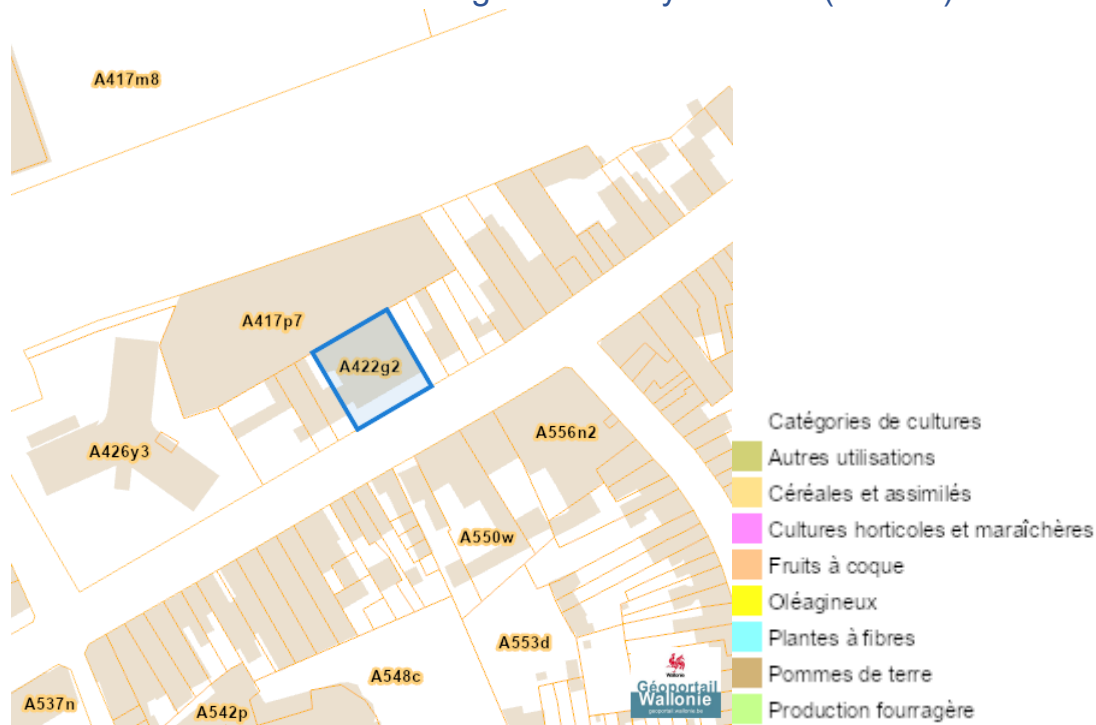
Dossier: 99-01-7003/008

Rue de Visé (A6/b/c8-E12) 255/ 17, 4020 Jupille-sur-Meuse

Parcelle agricole anonyme 2019 (SIGEC)



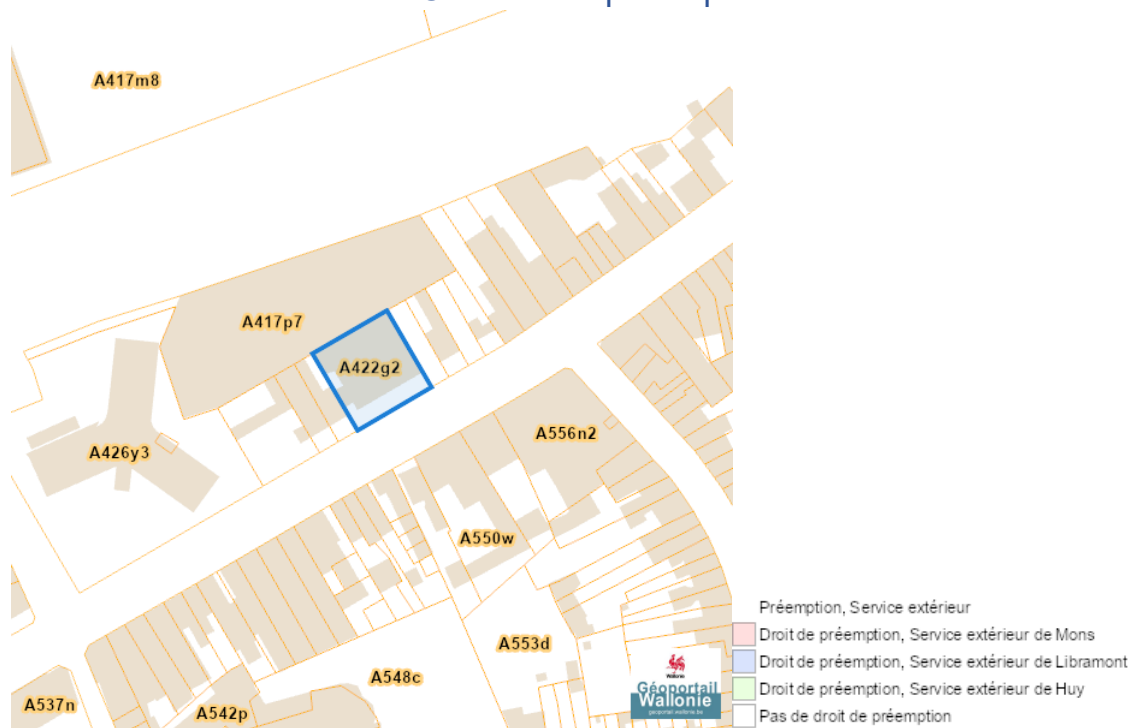
Parcelle agricole anonyme 2022 (SIGEC)



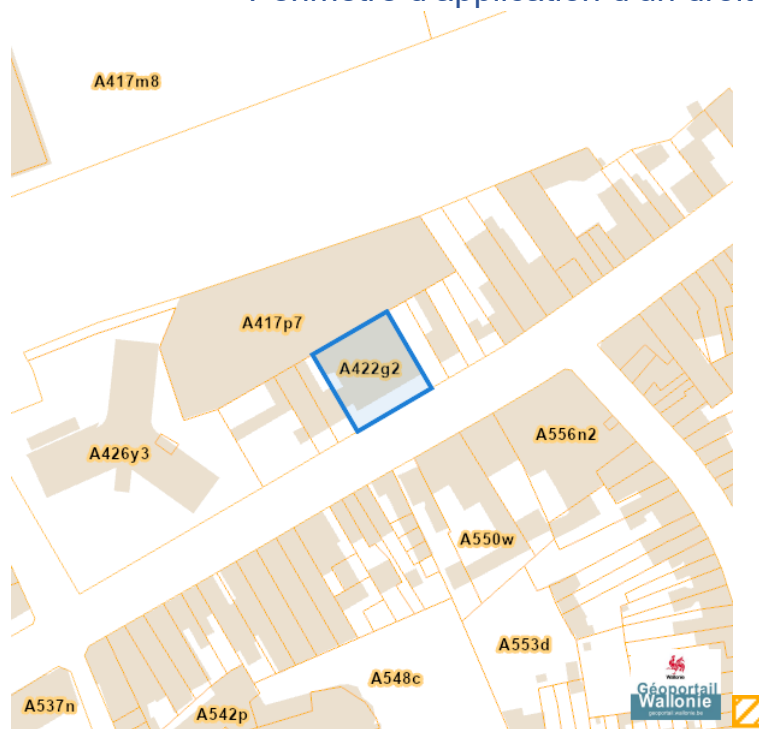
Dossier: 99-01-7003/008

Droit de préemption

Communes préemptibles



Périmètre d'application d'un droit de préemption

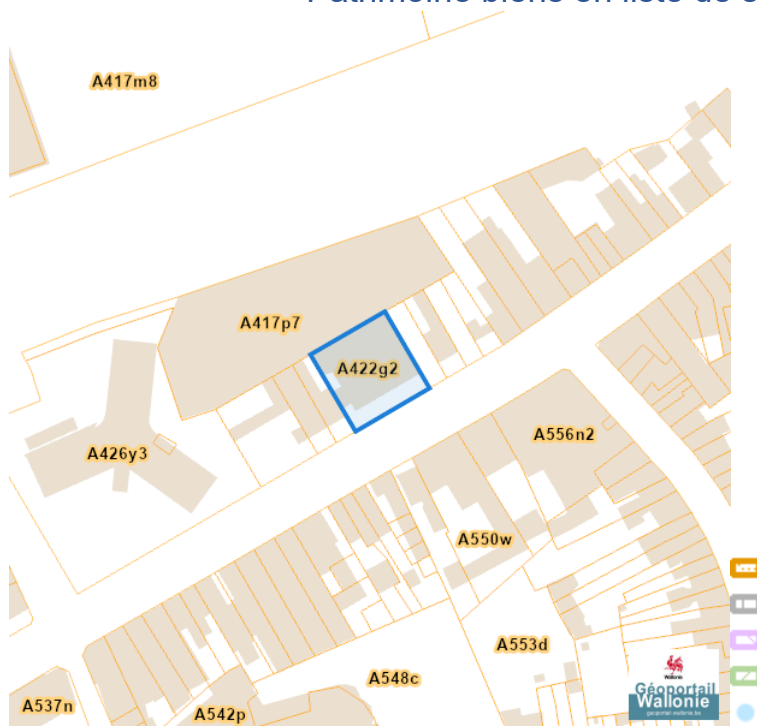


Dossier: 99-01-7003/008

Dossier: 99-01-7003/008

Patrimoine immobilier

Patrimoine biens en liste de sauvegarde

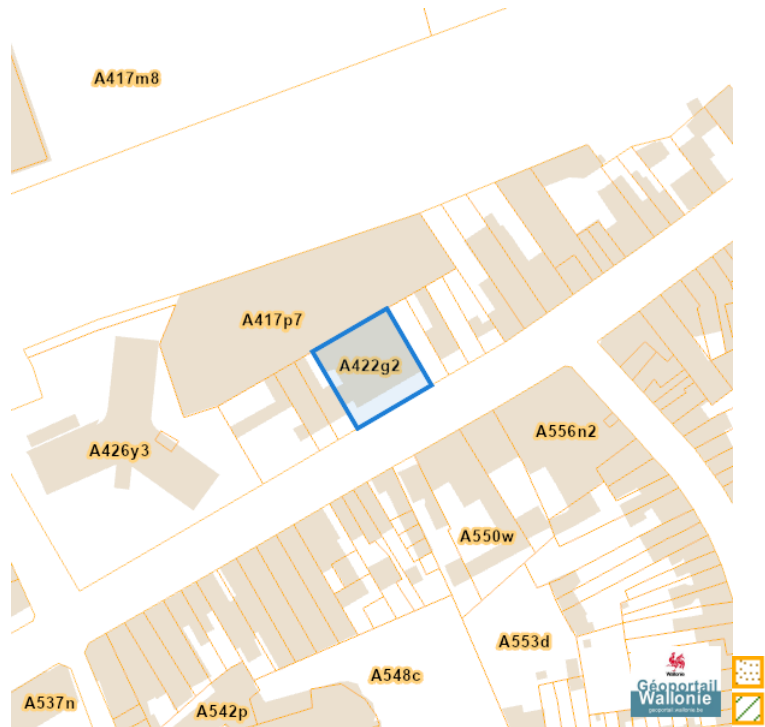


Patrimoine biens exceptionnels

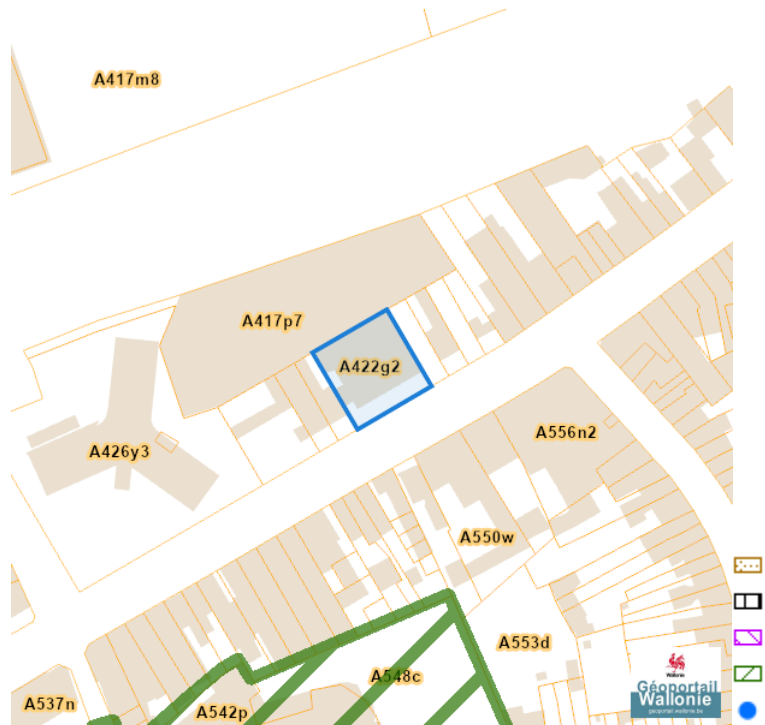


Dossier: 99-01-7003/008

Patrimoine biens mondiaux



Patrimoine biens classés et zones de protection

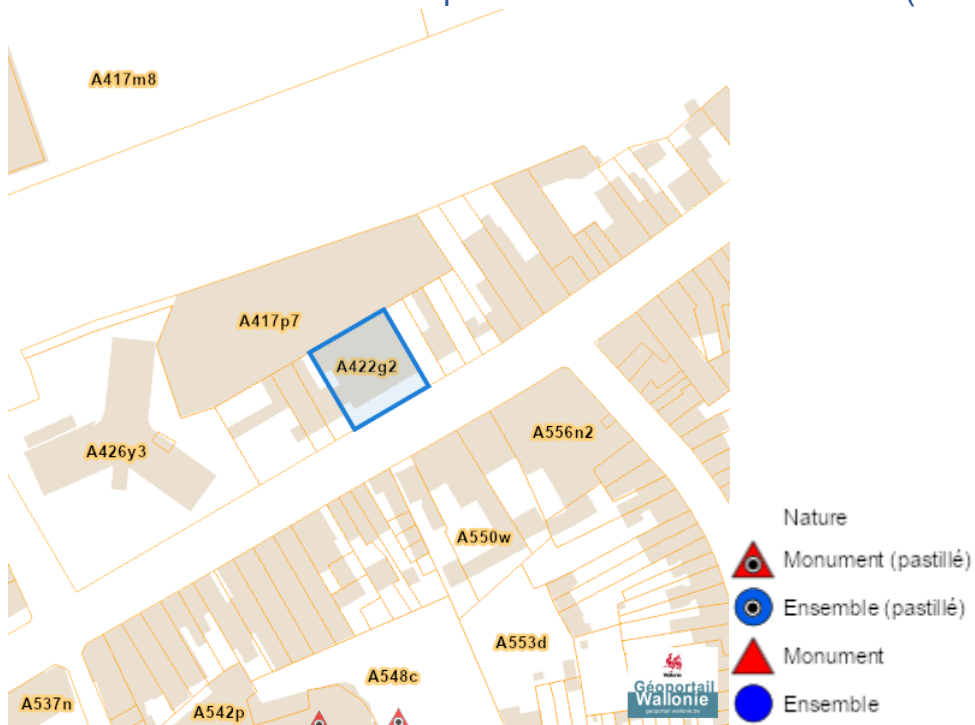


Rue de Visé (A6/b/c8-E12) 255/ 17, 4020 Jupille-sur-Meuse

Carte archéologique



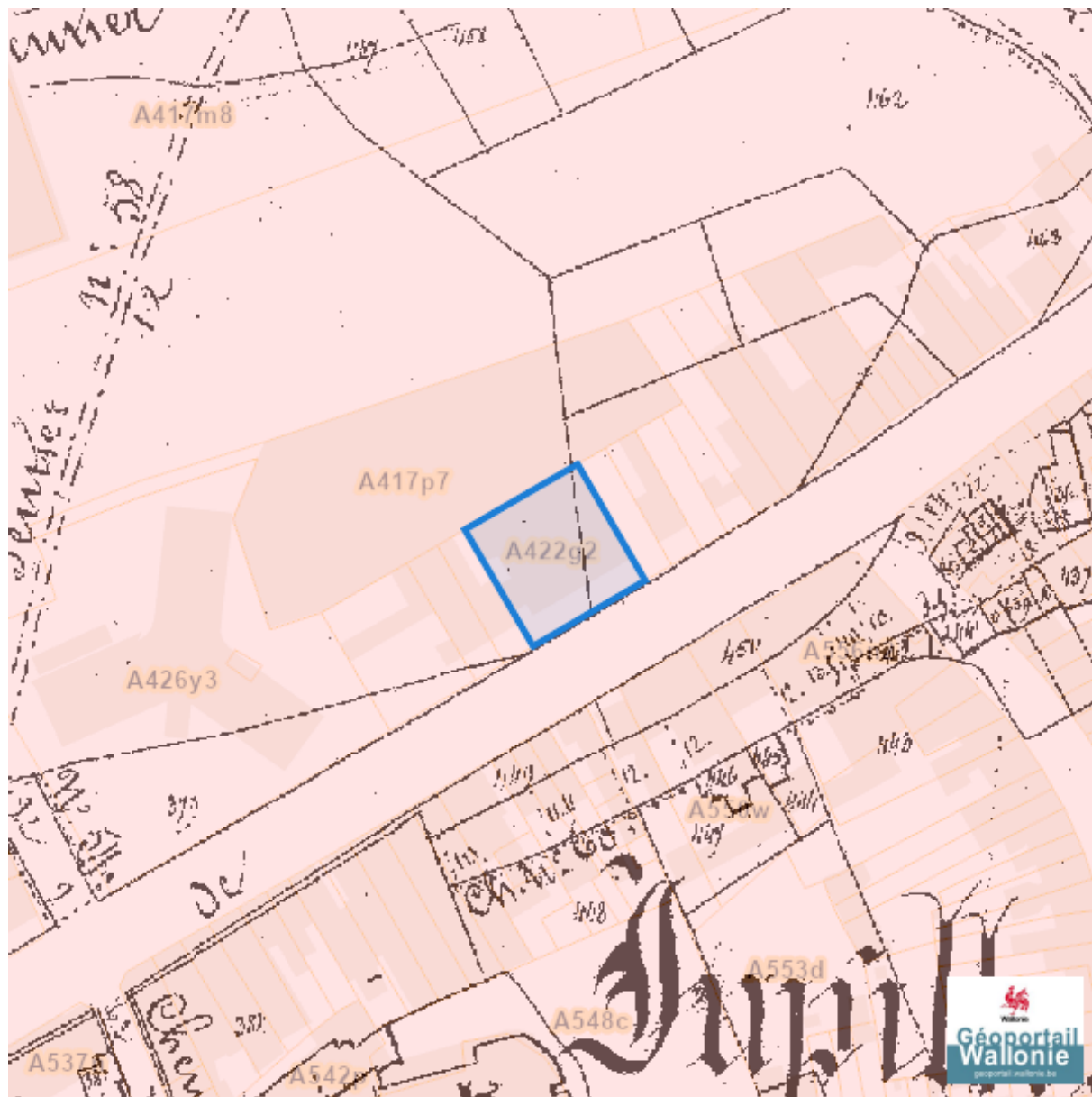
Inventaire du patrimoine immobilier culturel (IPIC)



Dossier: 99-01-7003/008

Cartes historiques

Atlas des voiries vicinales



Dossier: 99-01-7003/008

Autres cartes

Réseau routier régional et bornes associées

