

DC à la carte




Onze-Lieve-Vrouwestraat 51, 2800 Mechelen
12025D0429/00C000

[Locatie](#)
[Omgeving](#)
[Kadaster](#)
[Gewestplan](#)
[Water](#)
[Natuur](#)
[Recht van voorkoop](#)
[Beschermd onroerend erfgoed](#)
[Vastgestelde inventarissen](#)
[Wetenschappelijke inventarissen](#)
[Unesco werelderfgoed](#)
[Historische kaarten](#)
[Wonen](#)

Dossier: 24-00-6880/001

Locatie



Dossier: 24-00-6880/001

Omgeving



Kadaster

Meest recente toestand



eservices.minfin.fgov.be


Dossier: 24-00-6880/001

Fiscale toestand



eservices.minfin.fgov.be

Gewestplan

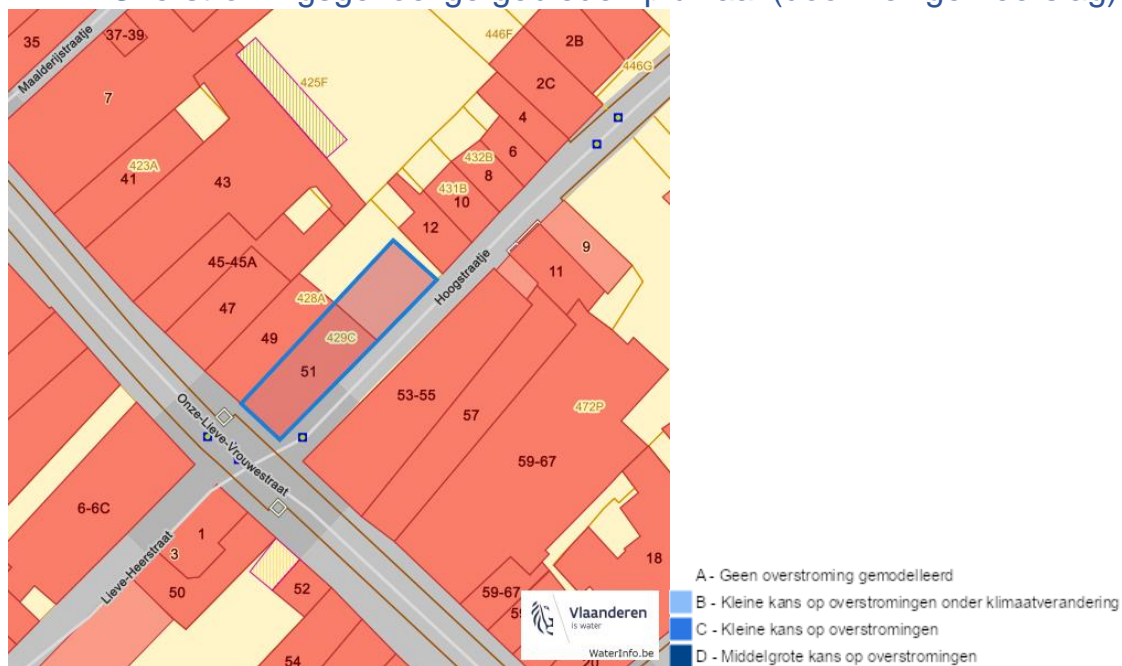


www.geopunt.be
Gewestplan legende

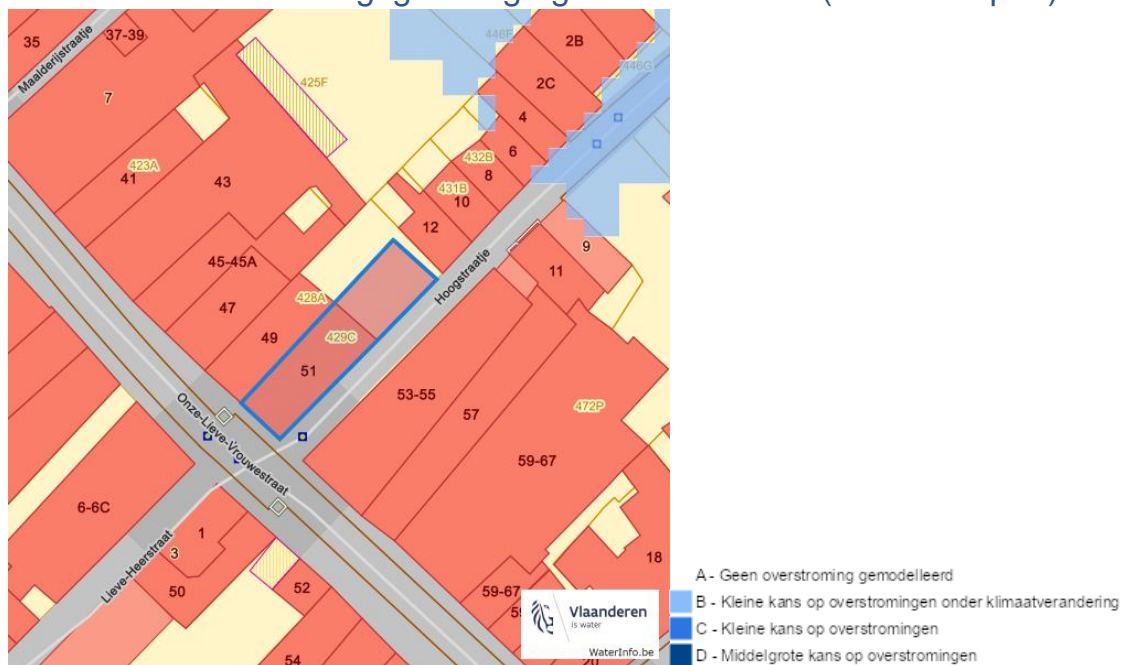
Dossier: 24-00-6880/001

Water

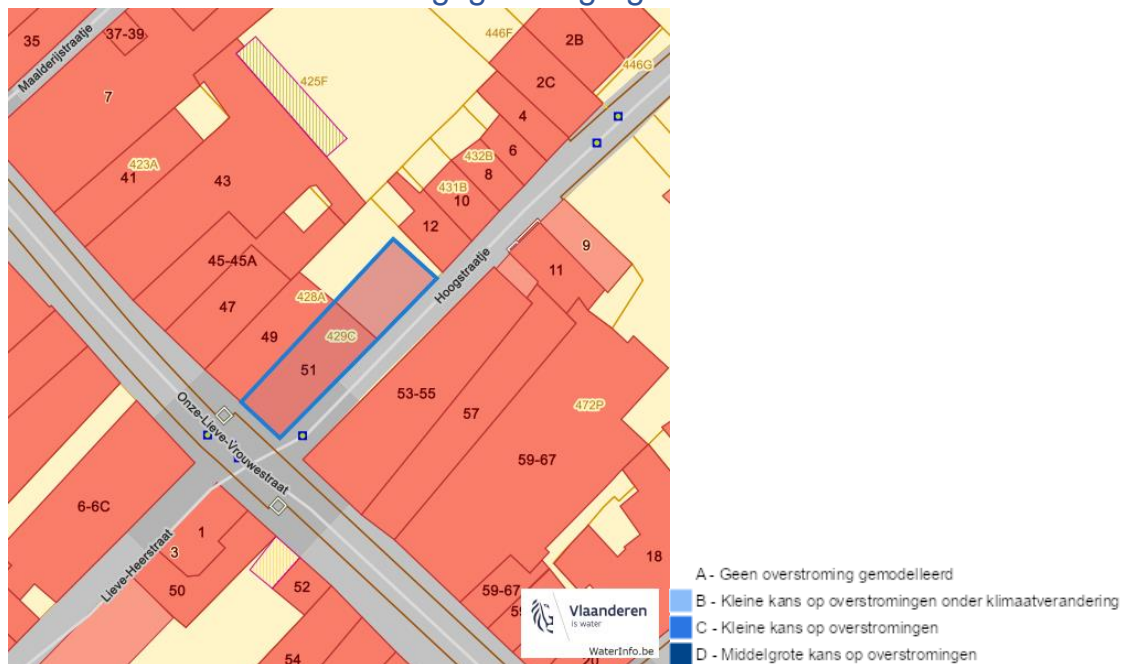
Overstromingsgevoelige gebieden pluviaal (door hevige neerslag)



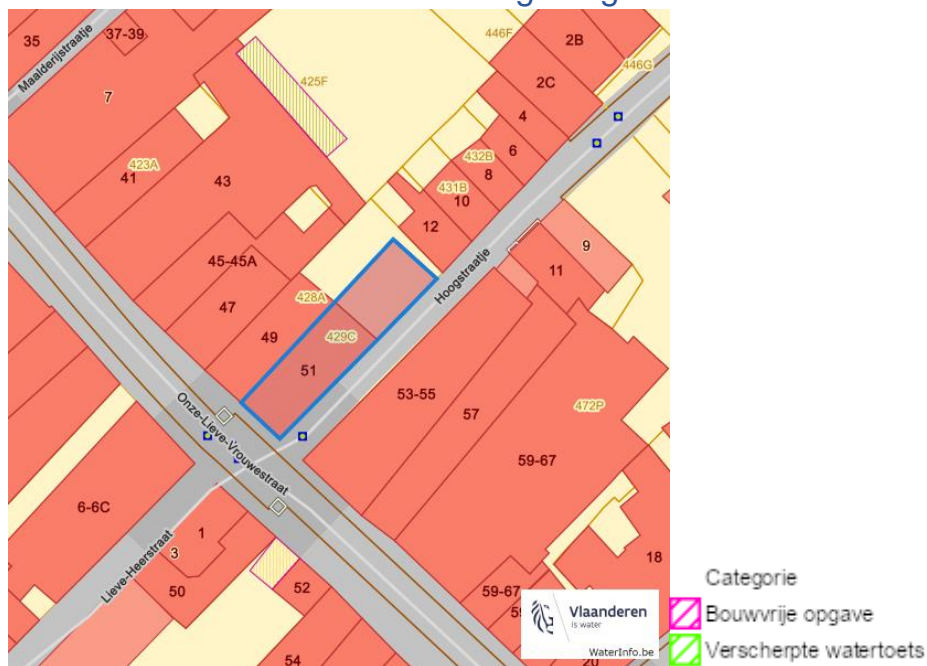
Overstromingsgevoelige gebieden fluviaal (uit waterlopen)



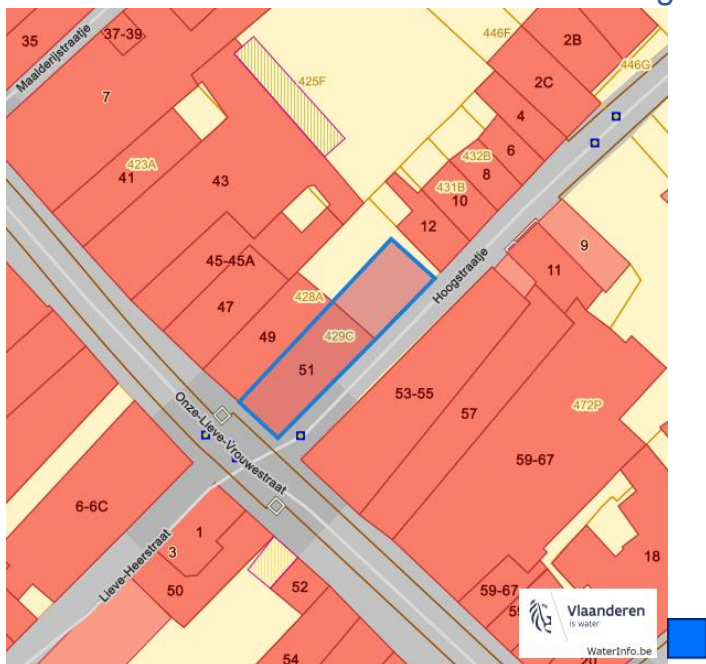
Overstromingsgevoelige gebieden vanuit de zee



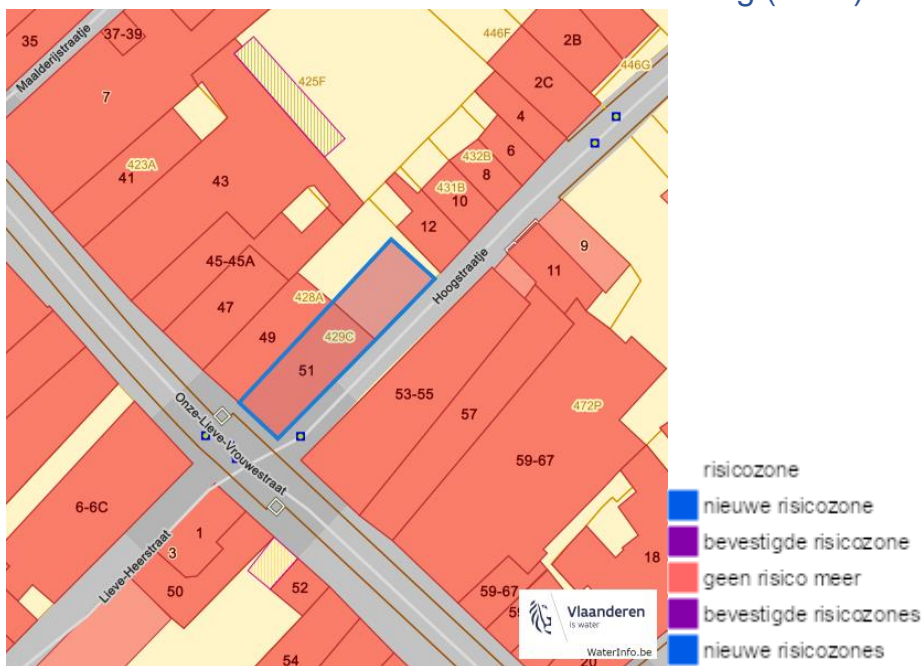
Signaalgebieden



Recent overstromde gebieden (2017)

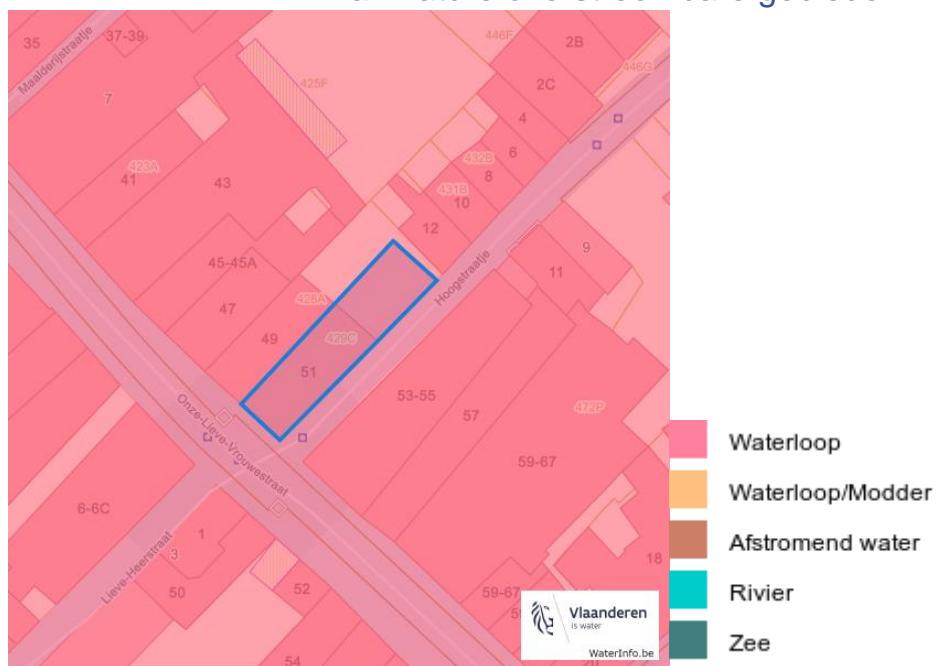


Risicozones overstrooming (2017)



Onze-Lieve-Vrouwestraat 51, 2800 Mechelen

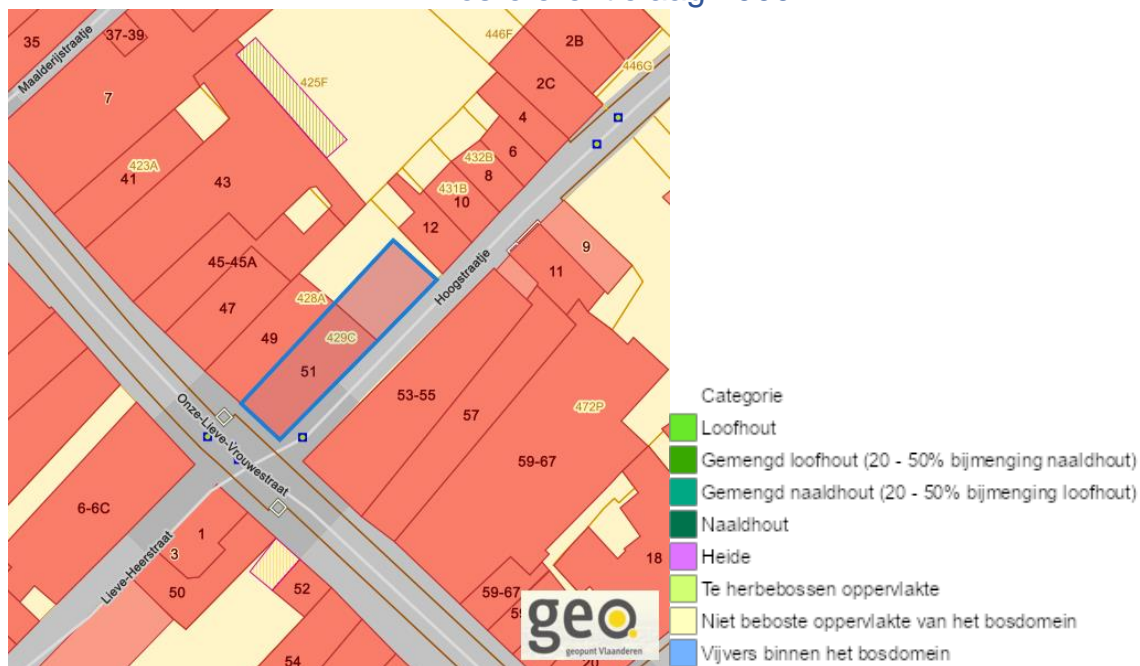
Van nature overstroombare gebieden



Dossier: 24-00-6880/001

 Natuur

Bosreferentielaag 2000



Groenkaart Vlaanderen (2021)

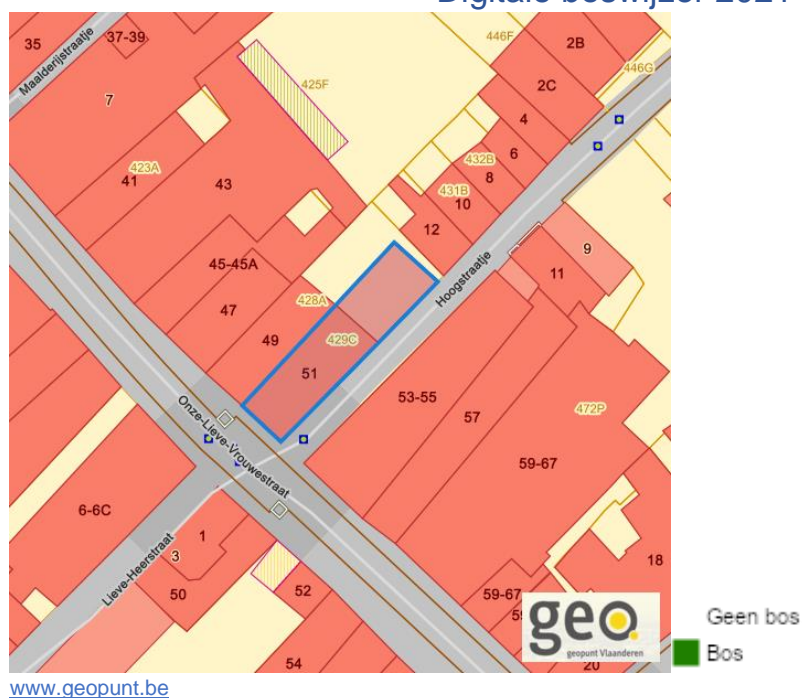


Onze-Lieve-Vrouwestraat 51, 2800 Mechelen

Boskartering 1990



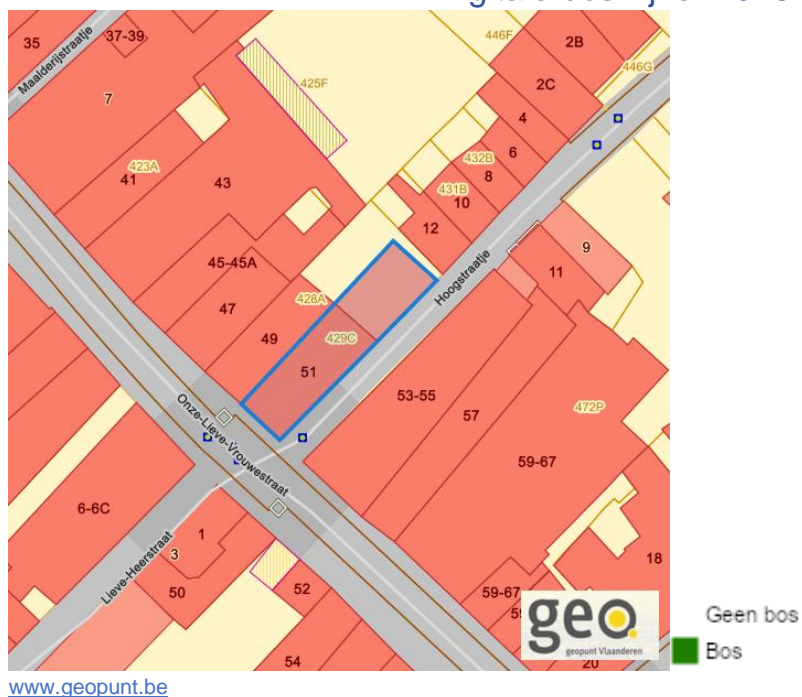
Digitale boswijzer 2021



Dossier: 24-00-6880/001

Onze-Lieve-Vrouwestraat 51, 2800 Mechelen

Digitale boswijzer 2018



Digitale boswijzer 2015



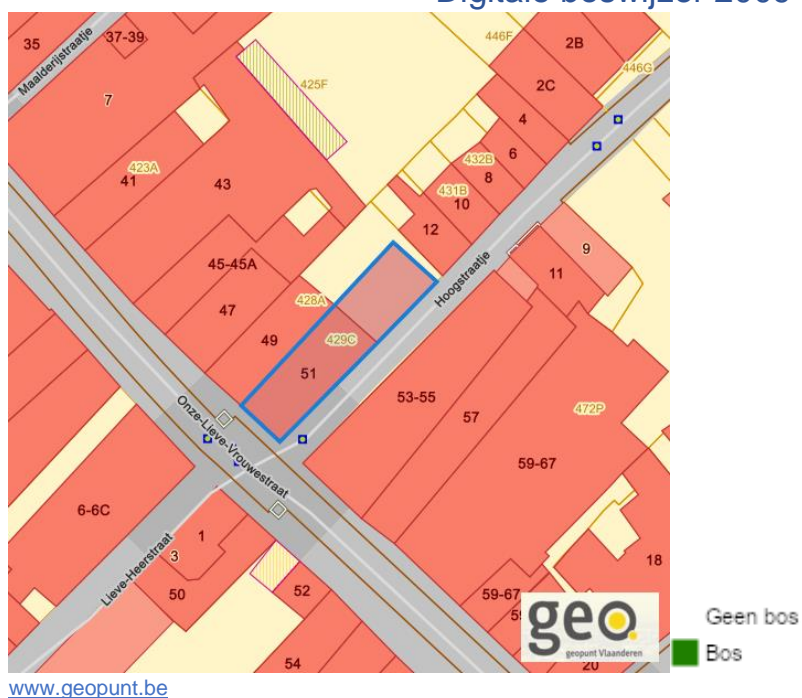
Dossier: 24-00-6880/001

Onze-Lieve-Vrouwestraat 51, 2800 Mechelen

Digitale boswijzer 2012



Digitale boswijzer 2009



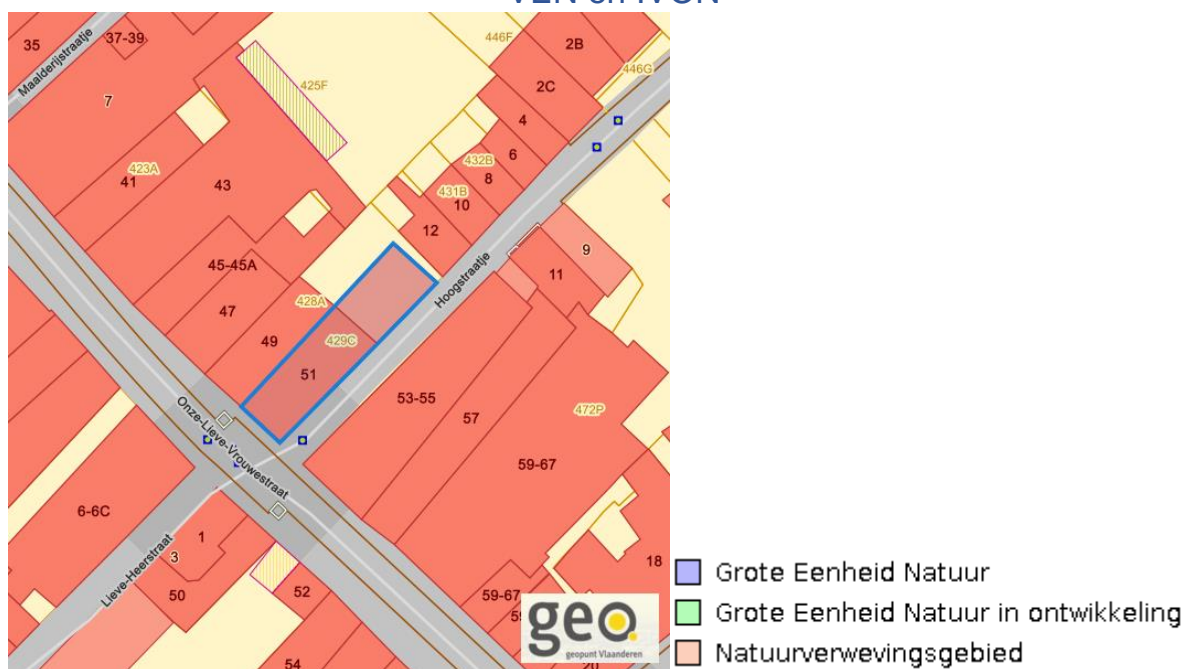
Dossier: 24-00-6880/001

Onze-Lieve-Vrouwestraat 51, 2800 Mechelen

PFAS



VEN en IVON



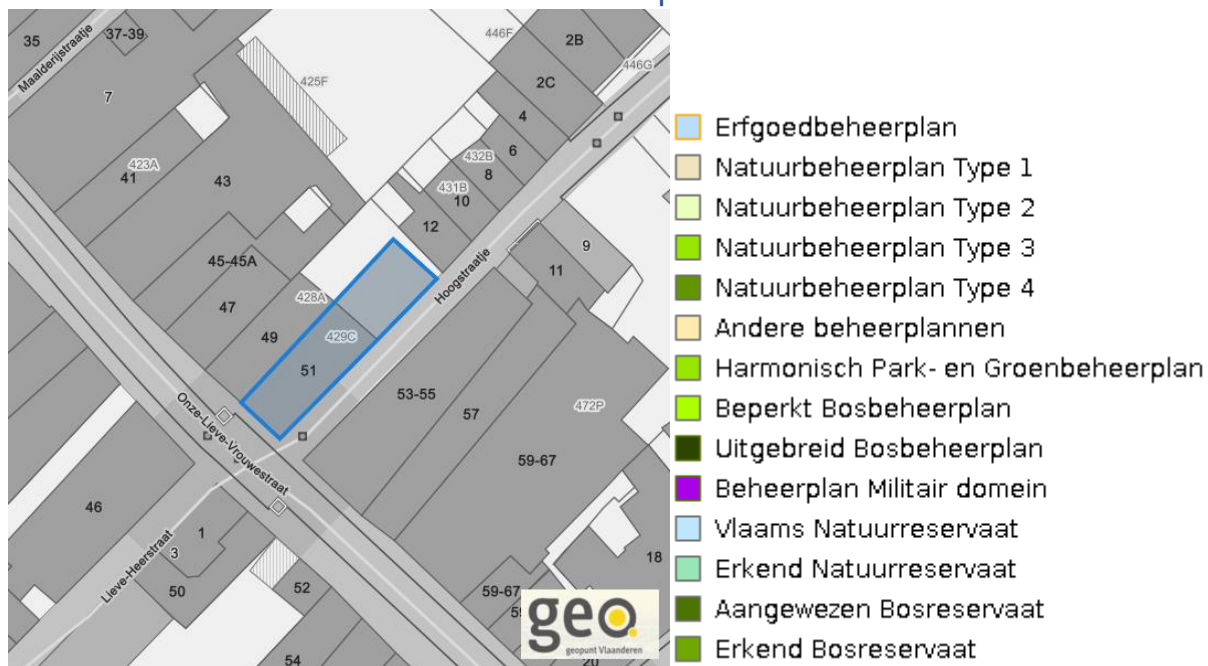
Dossier: 24-00-6880/001

Jachtterreinen



www.geopunt.be

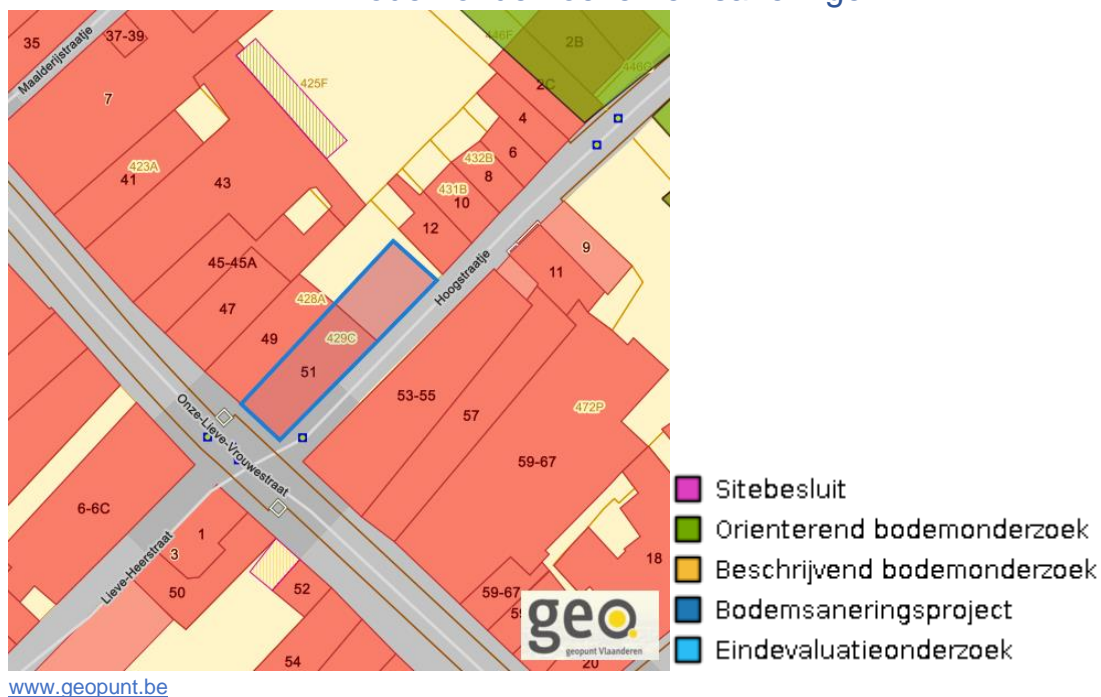
Natuurbeheerplannen



www.geopunt.be

Onze-Lieve-Vrouwestraat 51, 2800 Mechelen

Bodemonderzoeken en saneringen



Dossier: 24-00-6880/001

Recht van voorkoop

Vlaams voorkooprecht



www.geopunt.be

Recht van voorkoop afbakening



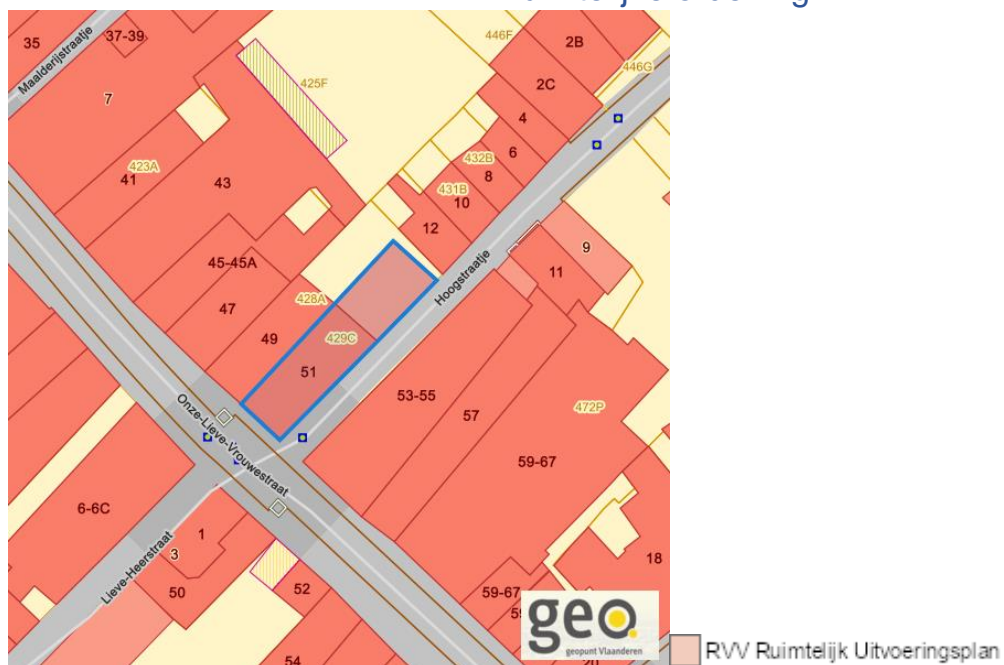
www.geopunt.be

Dossier: 24-00-6880/001

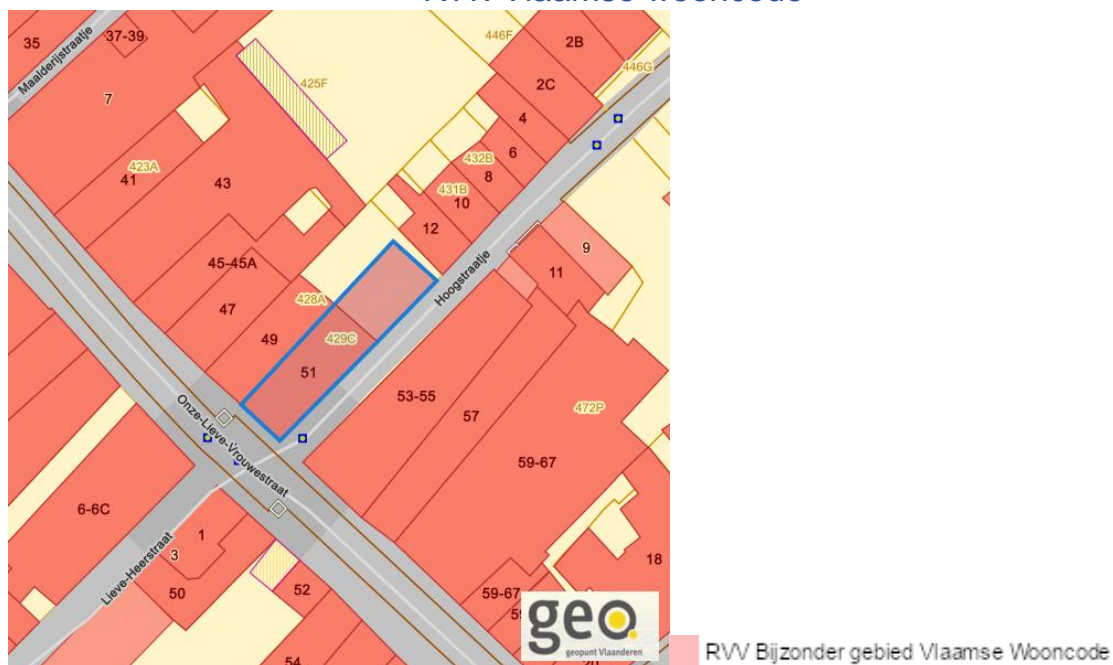
Detailkaarten recht van voorkoop

Detailkaarten recht van voorkoop pagina 1

Rvv: Ruimtelijke ordening



Rvv: Vlaamse wooncode

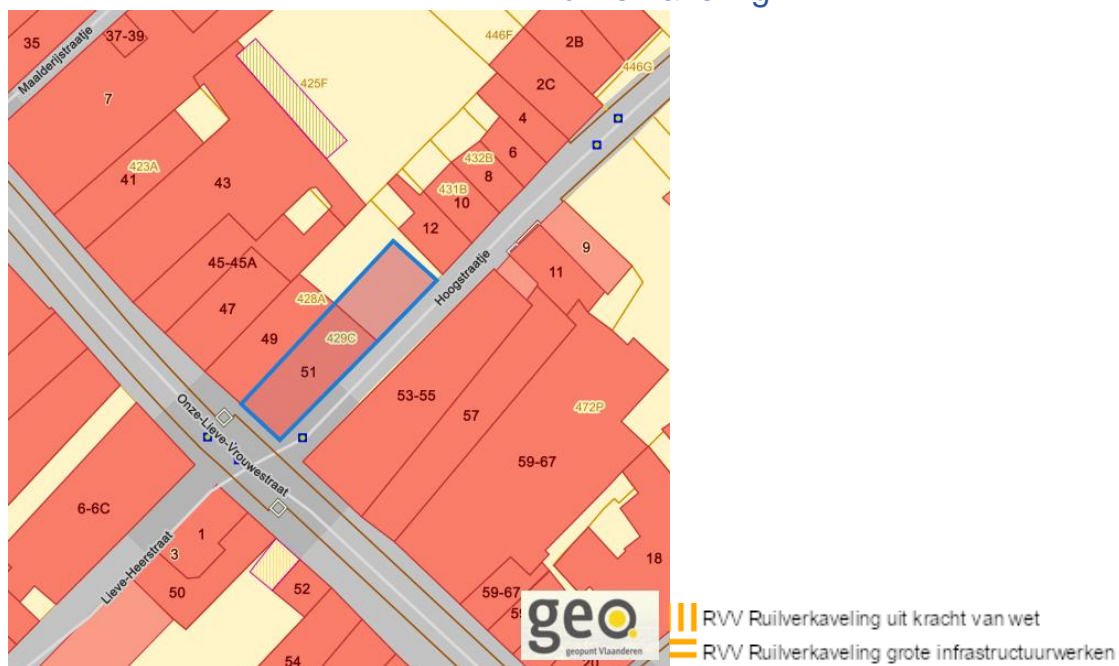


Dossier: 24-00-6880/001

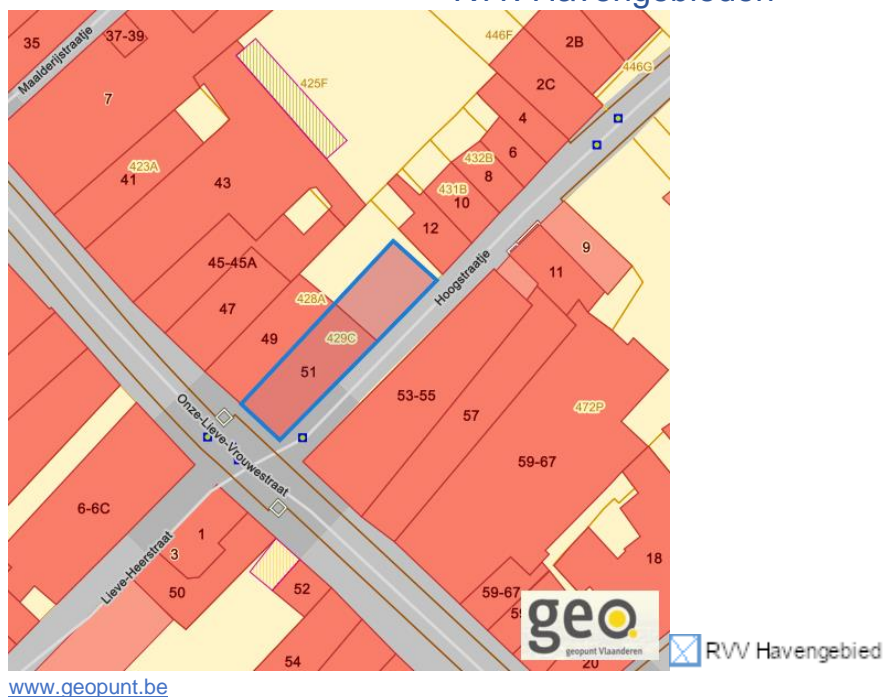
Onze-Lieve-Vrouwestraat 51, 2800 Mechelen

Detailkaarten recht van voorkoop pagina 2

Rvv: Ruilverkaveling



Rvv: Havengebieden

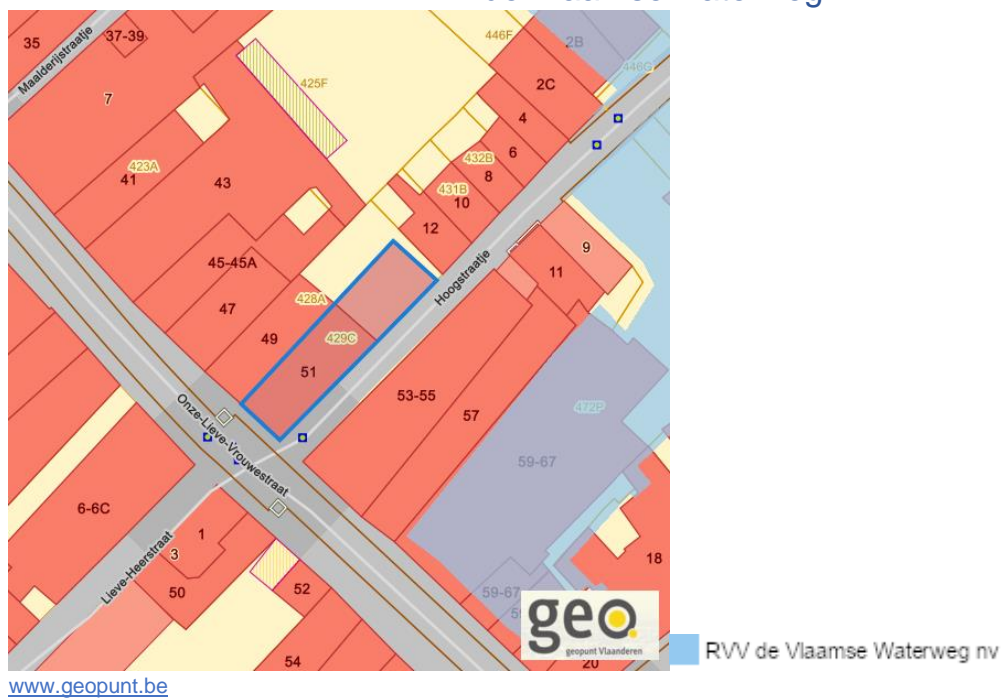


Dossier: 24-00-6880/001

Onze-Lieve-Vrouwestraat 51, 2800 Mechelen

Detailkaarten recht van voorkoop pagina 3

Rvv: de Vlaamse waterweg



Rvv: Complexe Projecten

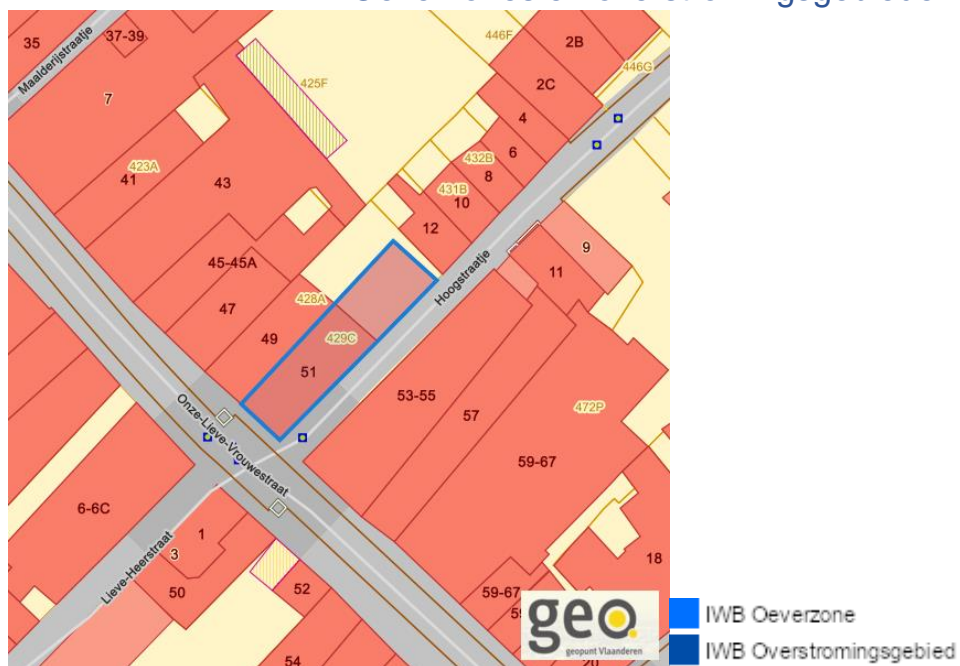


Dossier: 24-00-6880/001

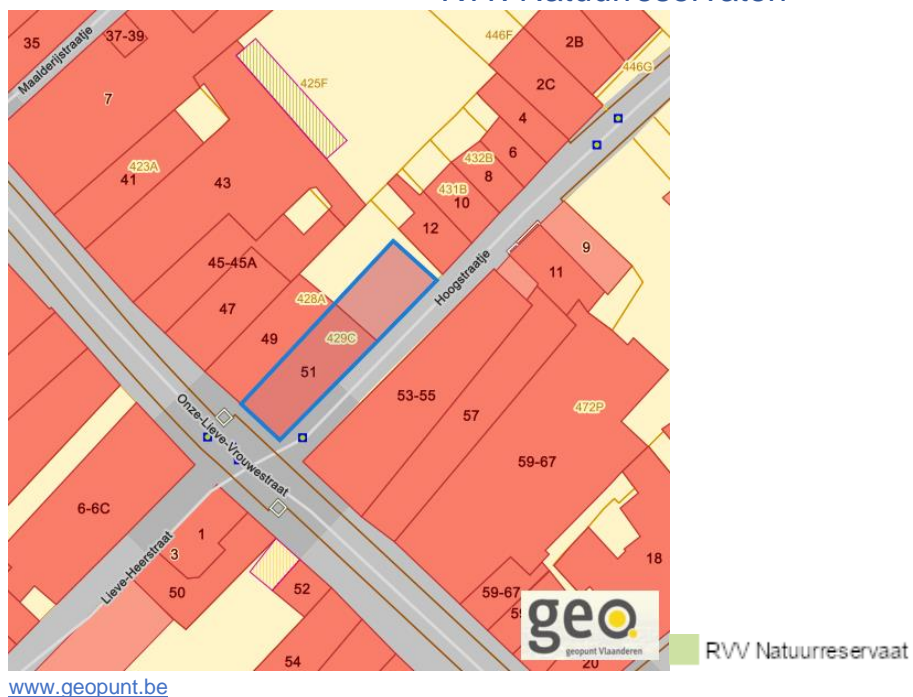
Onze-Lieve-Vrouwestraat 51, 2800 Mechelen

Detailkaarten recht van voorkoop pagina 4

Rvw: Oeverzones en overstromingsgebieden



Rvw: Natuureservaten

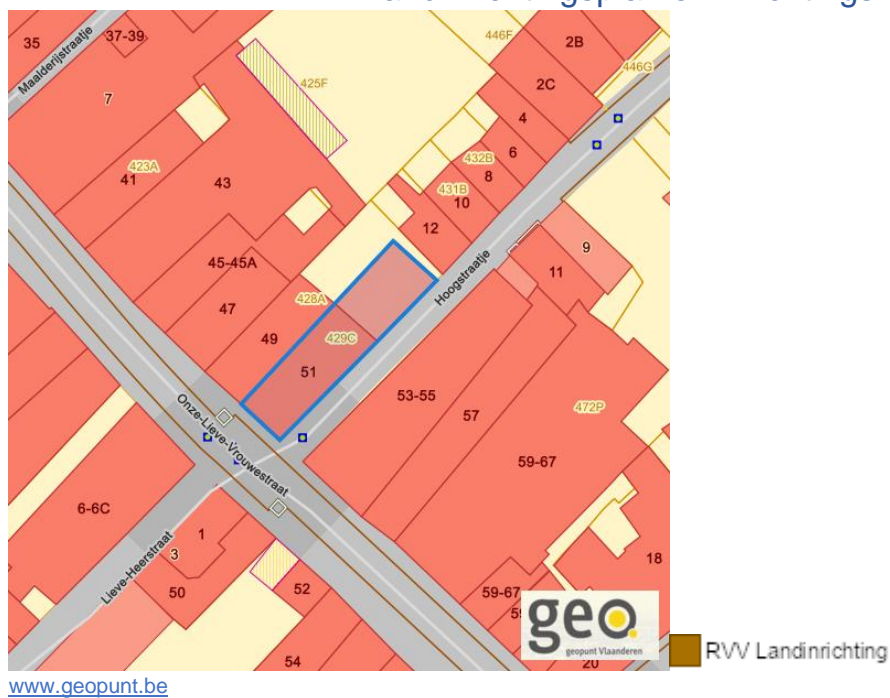


Dossier: 24-00-6880/001

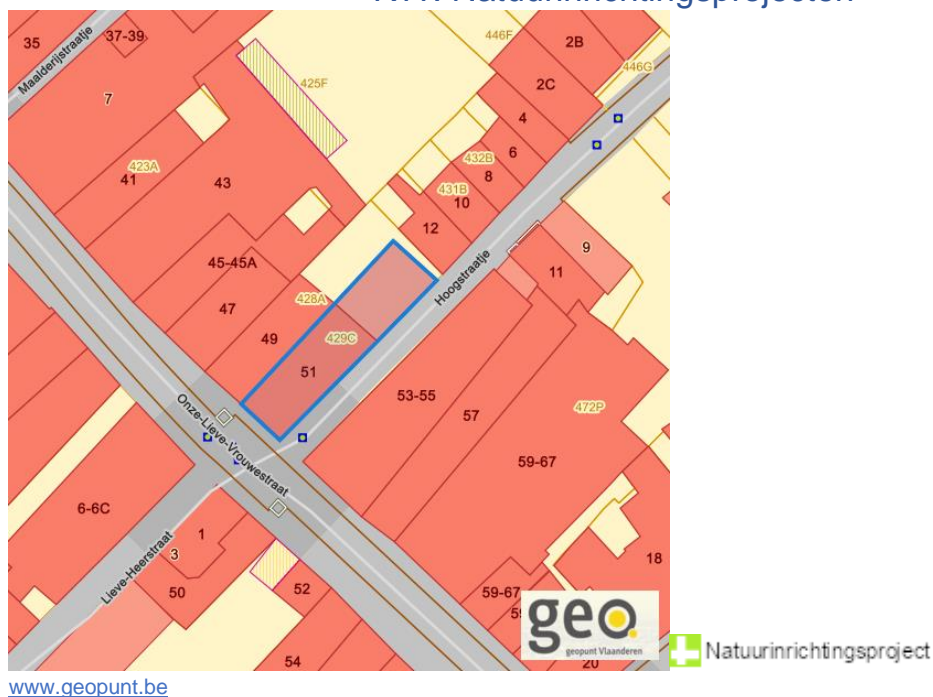
Onze-Lieve-Vrouwestraat 51, 2800 Mechelen

Detailkaarten recht van voorkoop pagina 5

Rvv: Landinrichtingsplan en inrichtingsnota



Rvv: Natuurinrichtingsprojecten



Dossier: 24-00-6880/001

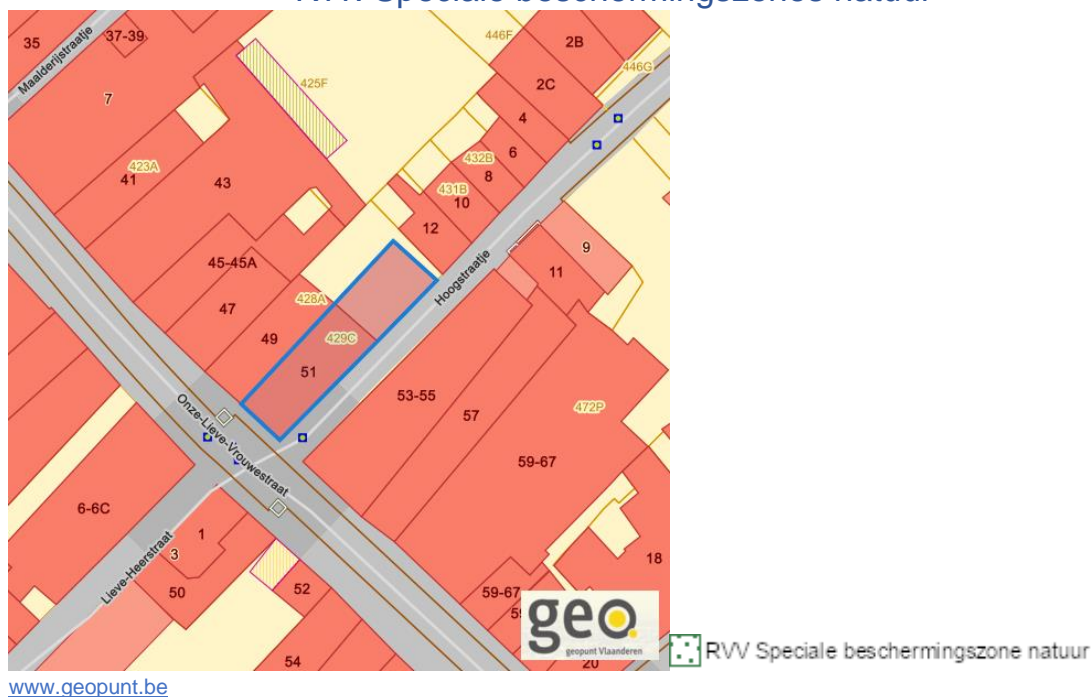
Onze-Lieve-Vrouwestraat 51, 2800 Mechelen

Detailkaarten recht van voorkoop pagina 6

Rvv: Vlaams Ecologisch Network



Rvv: Speciale beschermingszones natuur



Dossier: 24-00-6880/001

Beschermd onroerend erfgoed

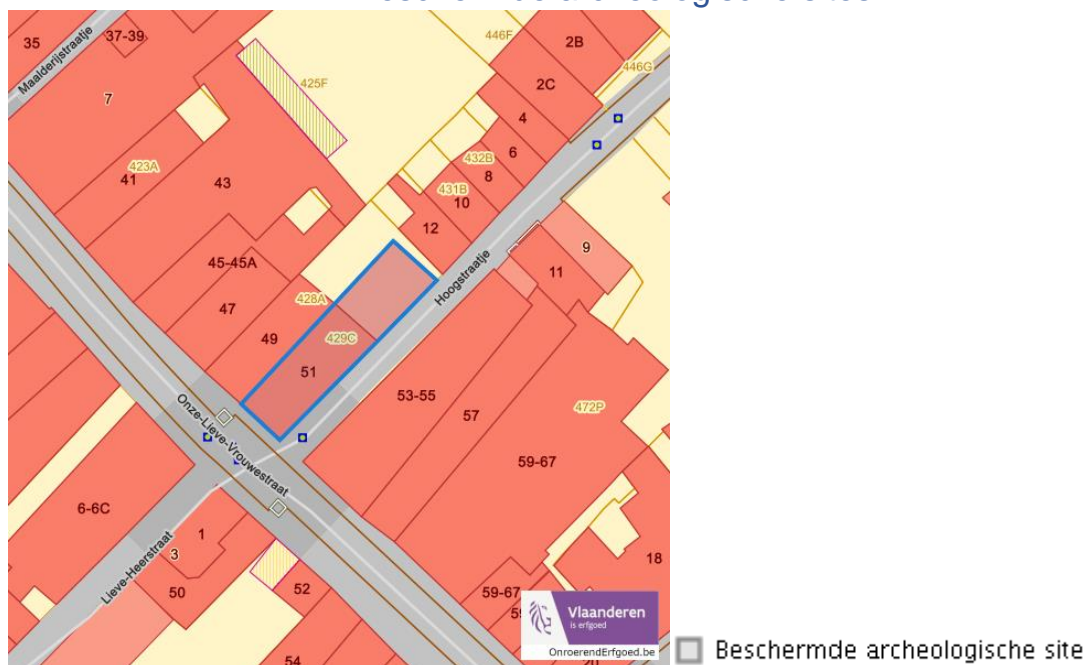


Dossier: 24-00-6880/001

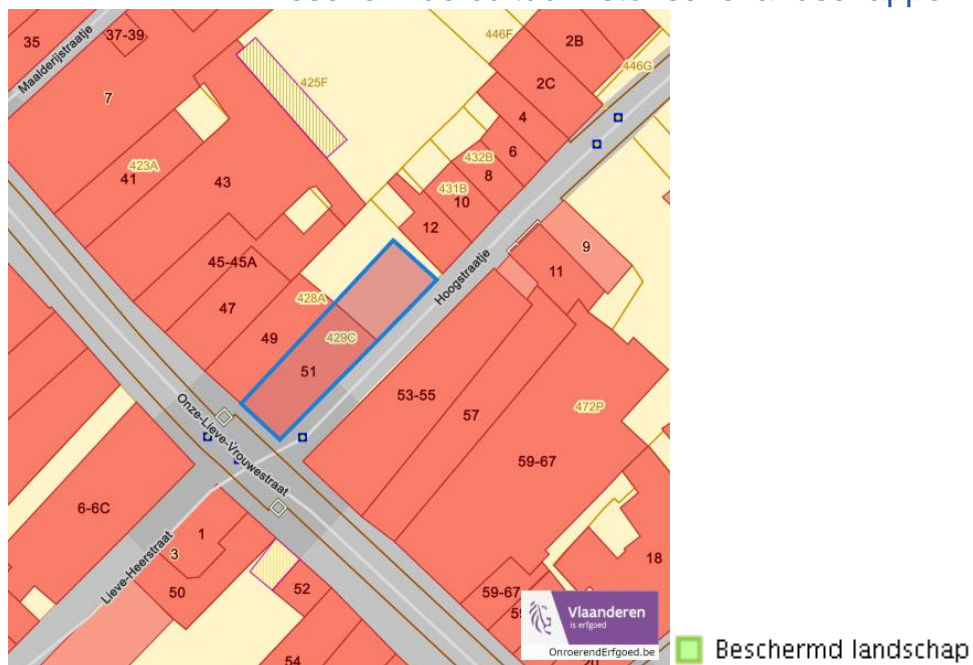
Detailkaarten beschermd onroerend erfgoed

Detailkaarten beschermd onroerend erfgoed pagina 1

Beschermd archeologische sites



Beschermd cultuurhistorische landschappen



Dossier: 24-00-6880/001

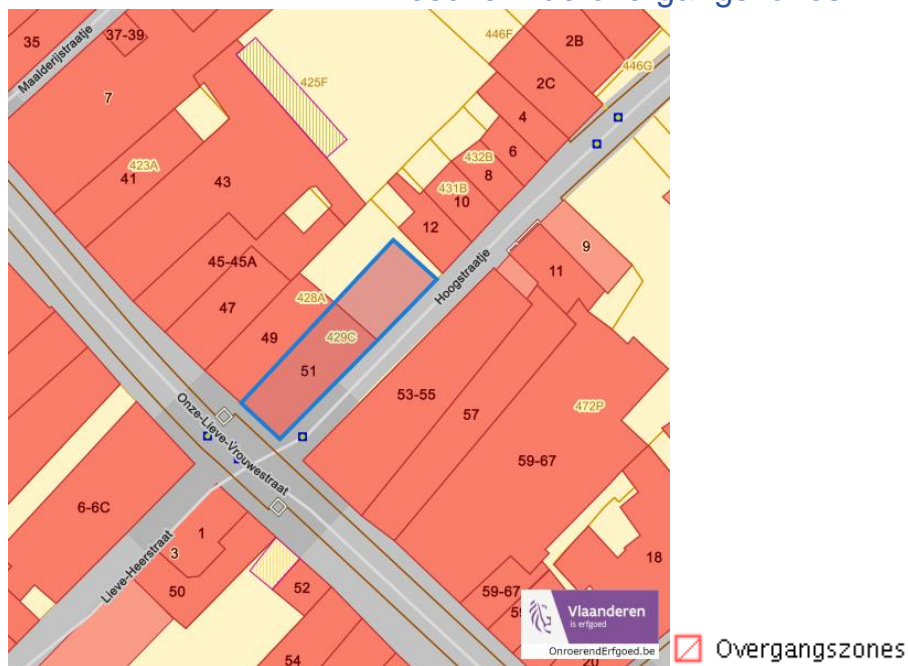
Onze-Lieve-Vrouwestraat 51, 2800 Mechelen

Detailkaarten beschermd onroerend erfgoed pagina 2

Beschermd monumenten



Beschermd overgangszones

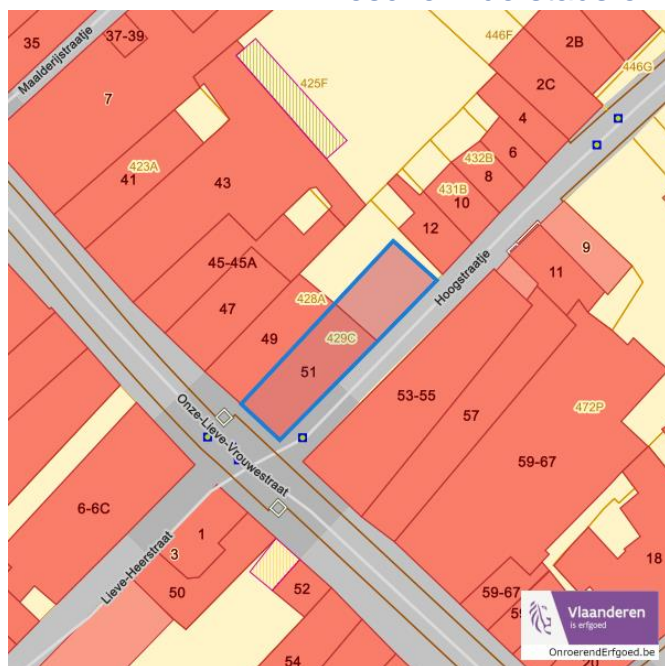


Dossier: 24-00-6880/001

Onze-Lieve-Vrouwestraat 51, 2800 Mechelen

Detailkaarten beschermd onroerend erfgoed pagina 3

Beschermd stads en dorpsgezichten



■ Beschermd stads- en dorpsgezicht

Dossier: 24-00-6880/001

Vastgestelde inventarissen



Dossier: 24-00-6880/001

Detailkaarten vastgestelde inventarissen

Detailkaarten vastgestelde inventaris pagina 1

Vastgestelde inventaris: Archeologische zones


 Vastgestelde afgebakende archeologische zone

Vastgestelde inventaris: Bouwkundig erfgoed

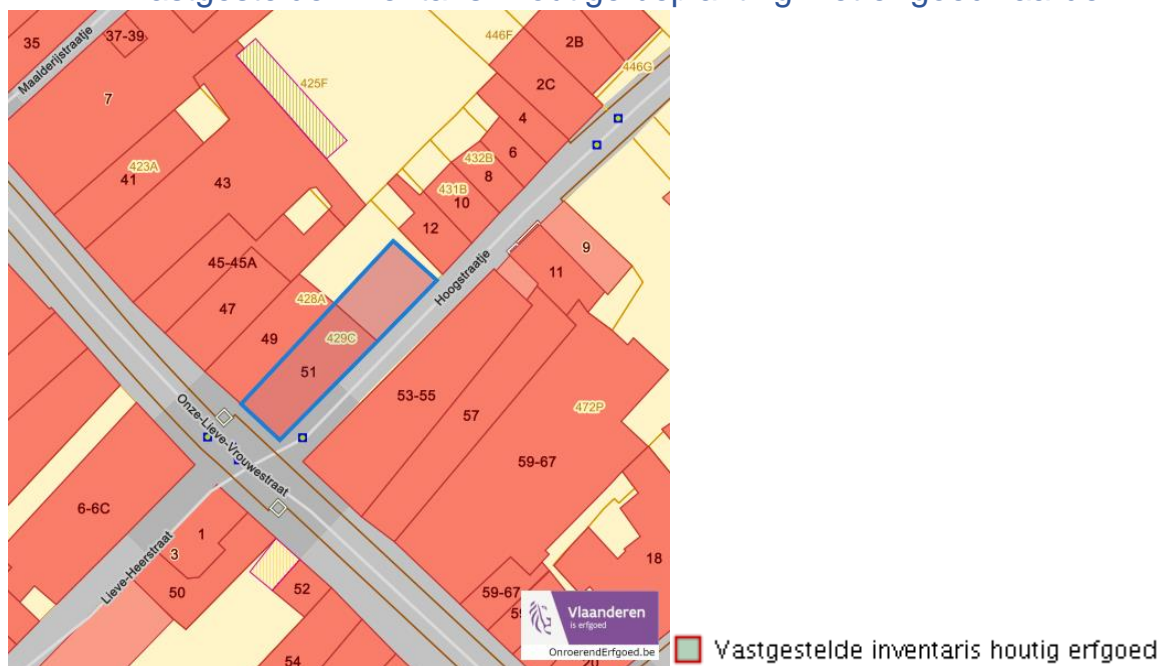

 Item uit de vastgestelde inventaris bouwkundig erfgoed

Dossier: 24-00-6880/001

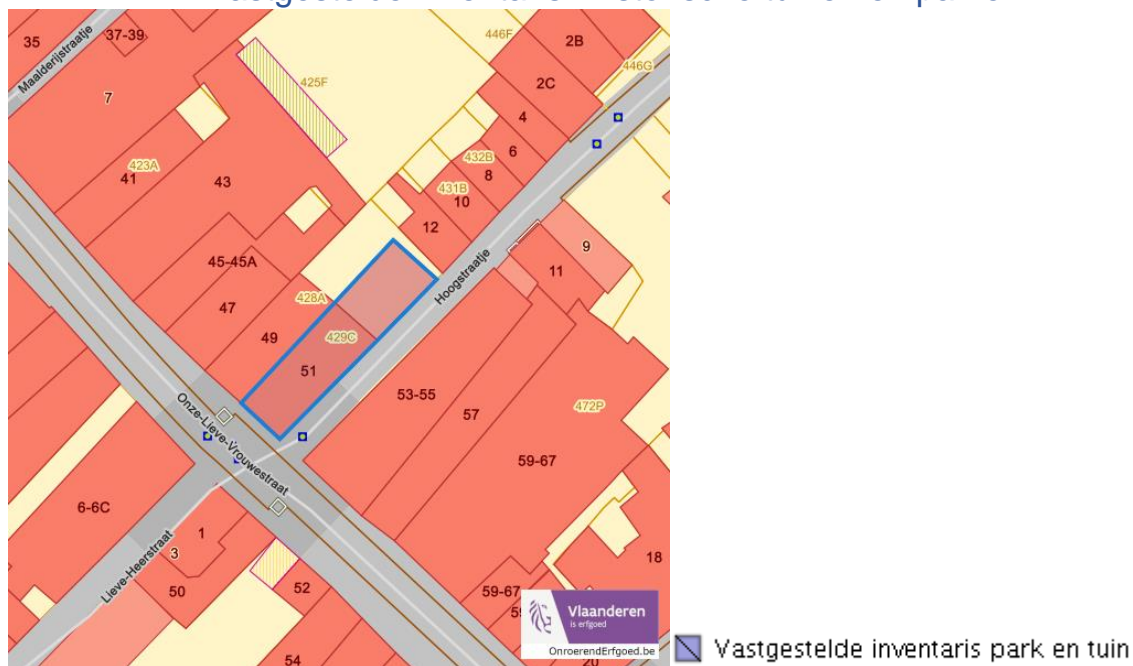
Onze-Lieve-Vrouwestraat 51, 2800 Mechelen

Detailkaarten vastgestelde inventaris pagina 2

Vastgestelde inventaris: Houtige beplanting met erfgoedwaarde



Vastgestelde inventaris: Historische tuinen en parken

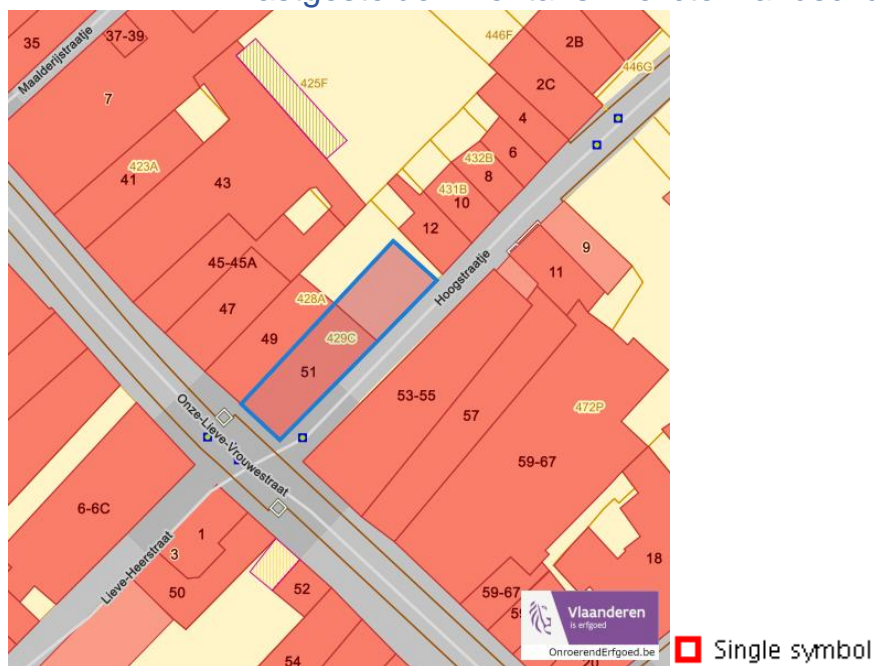


Dossier: 24-00-6880/001

Onze-Lieve-Vrouwestraat 51, 2800 Mechelen

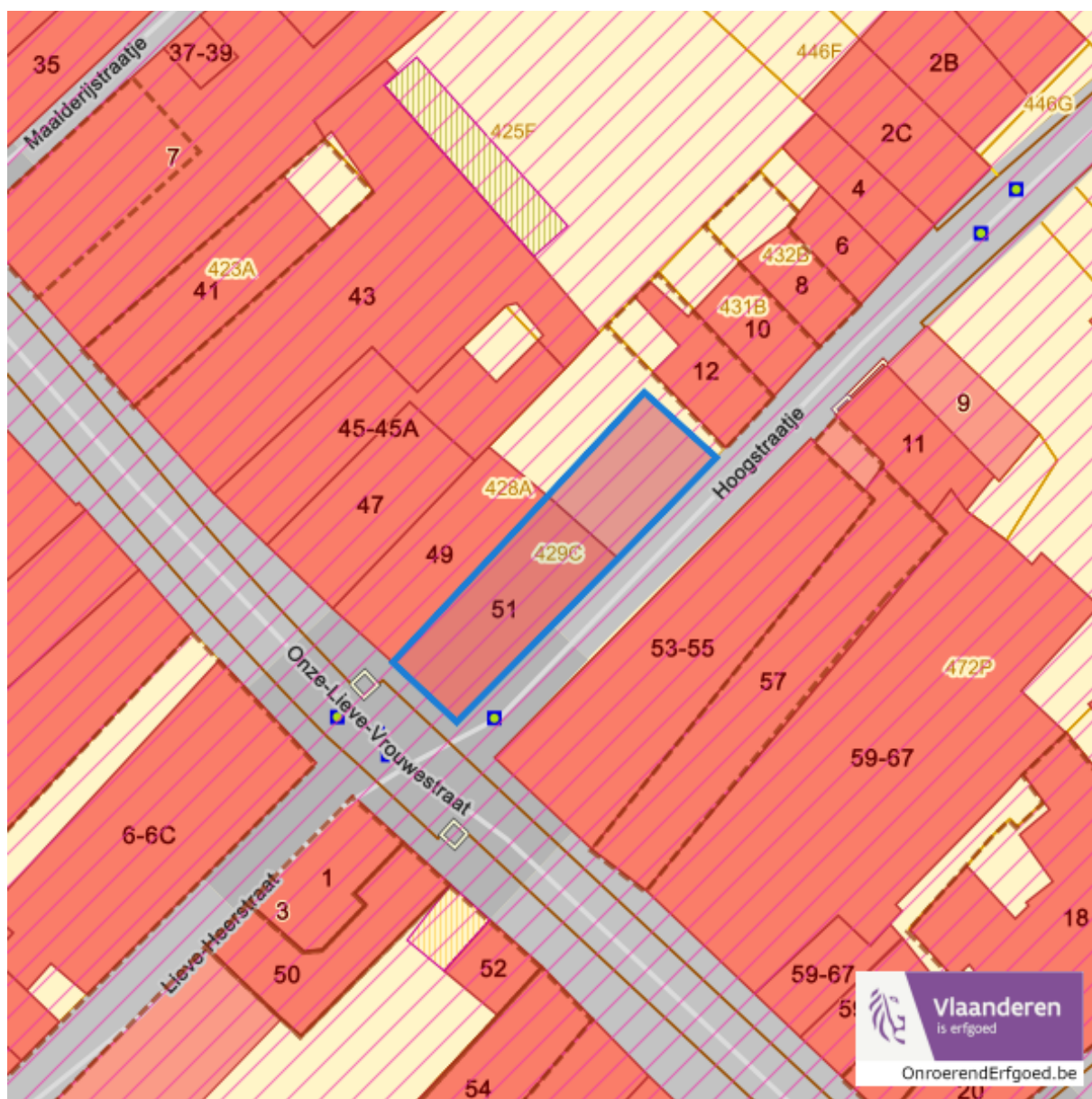
Detailkaarten vastgestelde inventaris pagina 3

Vastgestelde inventaris: Relicten landschapsatlas



Dossier: 24-00-6880/001

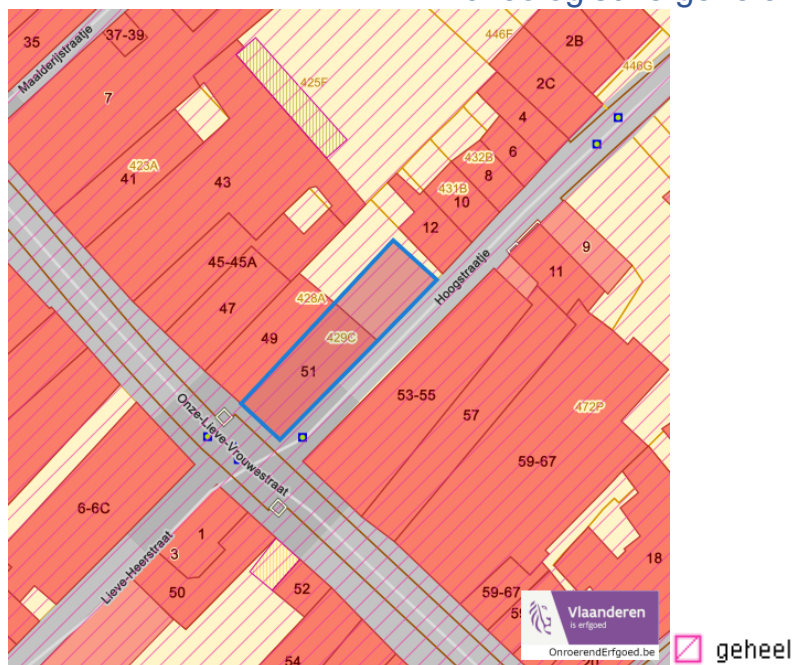
Wetenschappelijke inventarissen



Dossier: 24-00-6880/001

Detailkaarten wetenschappelijke inventarissen

Detailkaarten wetenschappelijke inventarissen pagina 1

Bouwkundige elementen**Archeologische gehelen**

Dossier: 24-00-6880/001

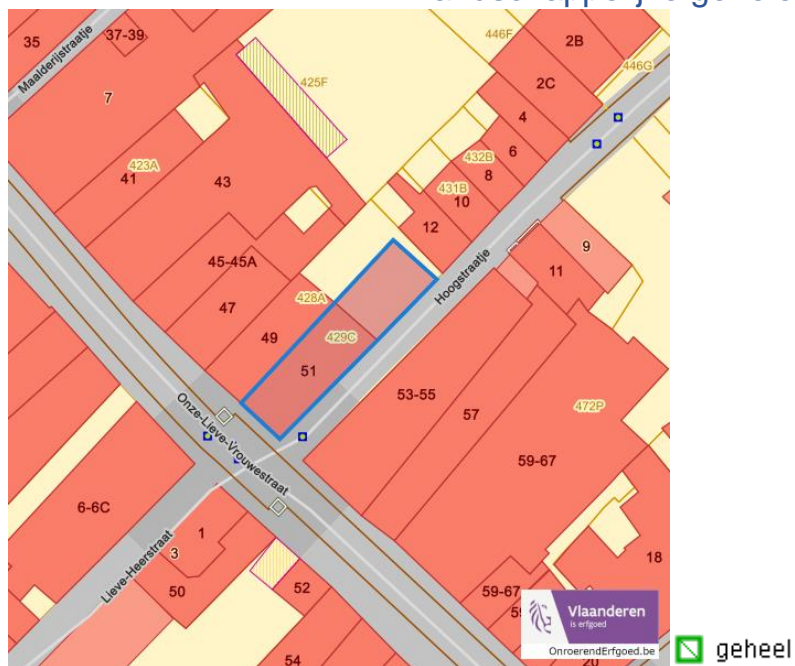
Onze-Lieve-Vrouwestraat 51, 2800 Mechelen

Detailkaarten wetenschappelijke inventarissen pagina 2

Landschappelijke elementen

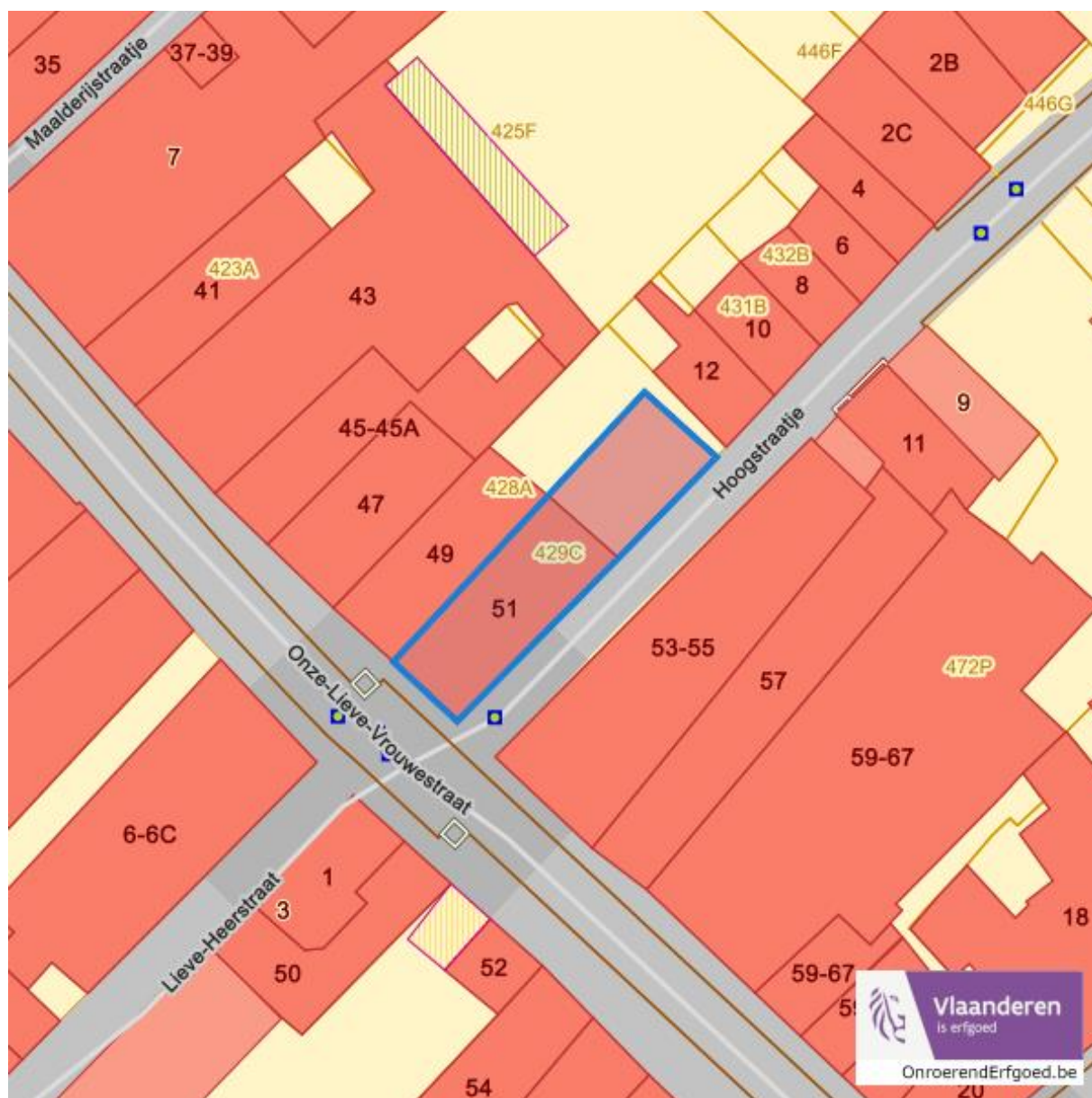


Landschappelijke gehelen



Dossier: 24-00-6880/001

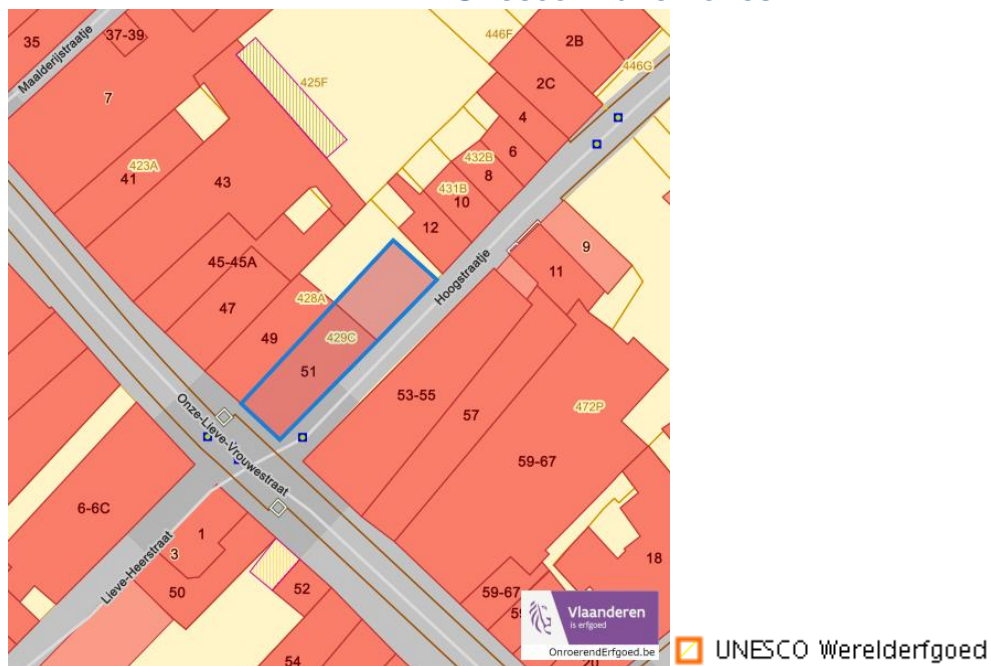
Unesco werelderfgoed



Dossier: 24-00-6880/001

Detailkaarten Unesco werelderfgoed

Unesco: Bufferzones



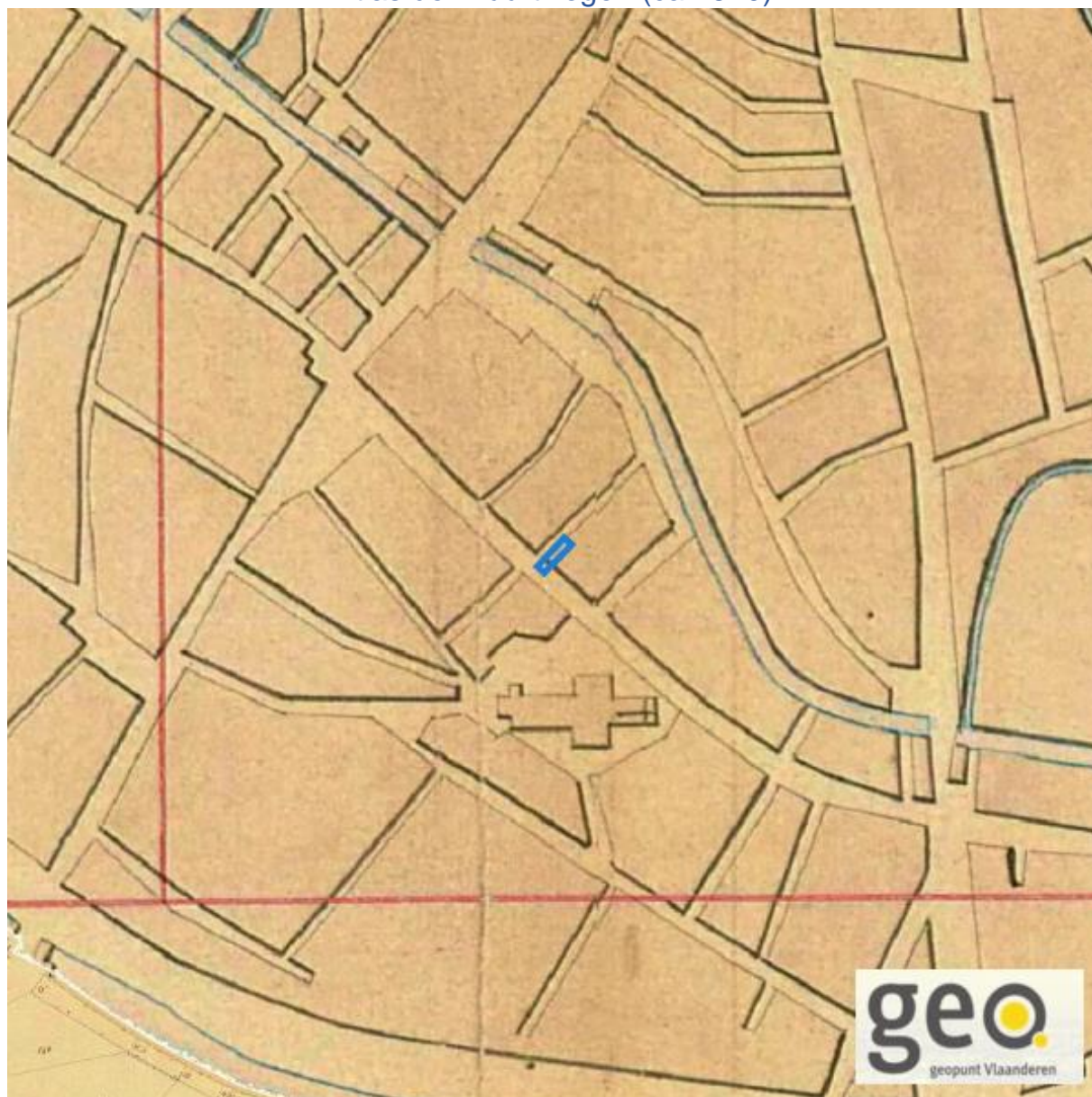
Unesco: Kernzones



Dossier: 24-00-6880/001

Historische kaarten

Atlas der Buurtwegen (ca 1840)



www.geopunt.be

Dossier: 24-00-6880/001

Document: DC à la carte - VLANED - DC
Kaarten: 23/03/2024 - tbxojhf5i5r6hfulvcv0z9cy4xwyj9wya5hq6r3a

Wonen

Woningkwaliteit



Conformiteitsattest gemeente beperkte duurtijd



Dossier: 24-00-6880/001

Onze-Lieve-Vrouwestraat 51, 2800 Mechelen

Conformiteitsattest gemeente verplicht



Dossier: 24-00-6880/001